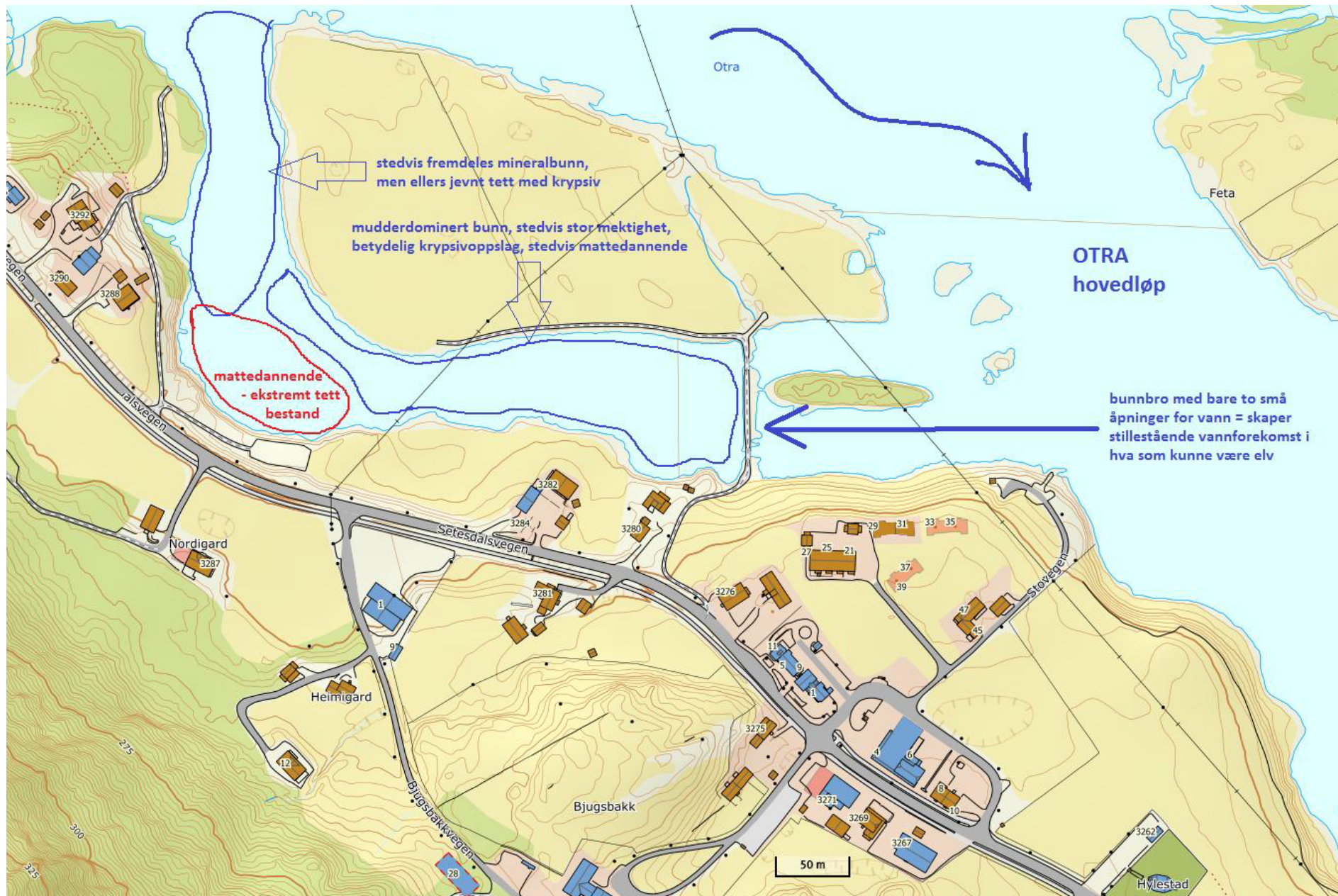
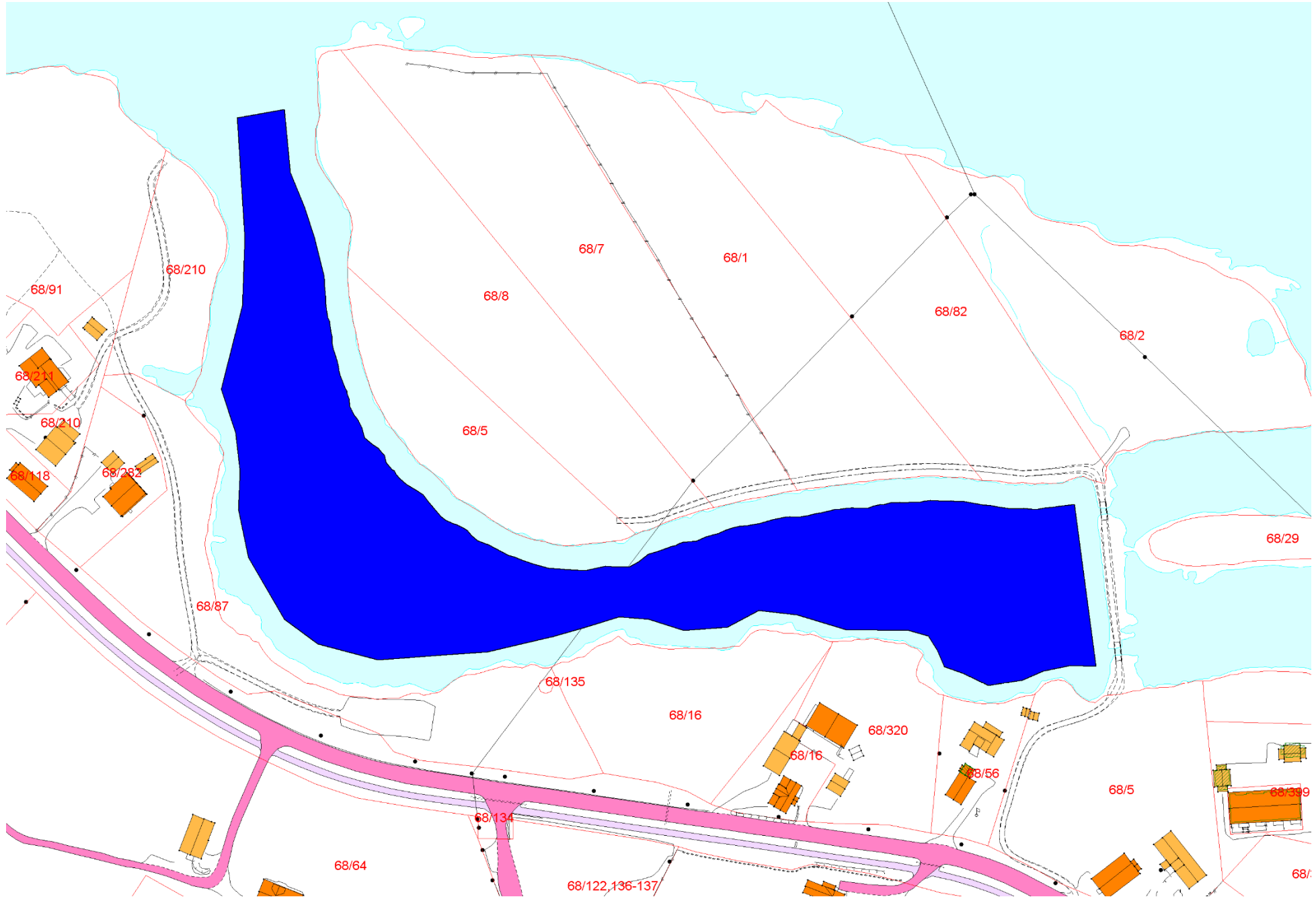


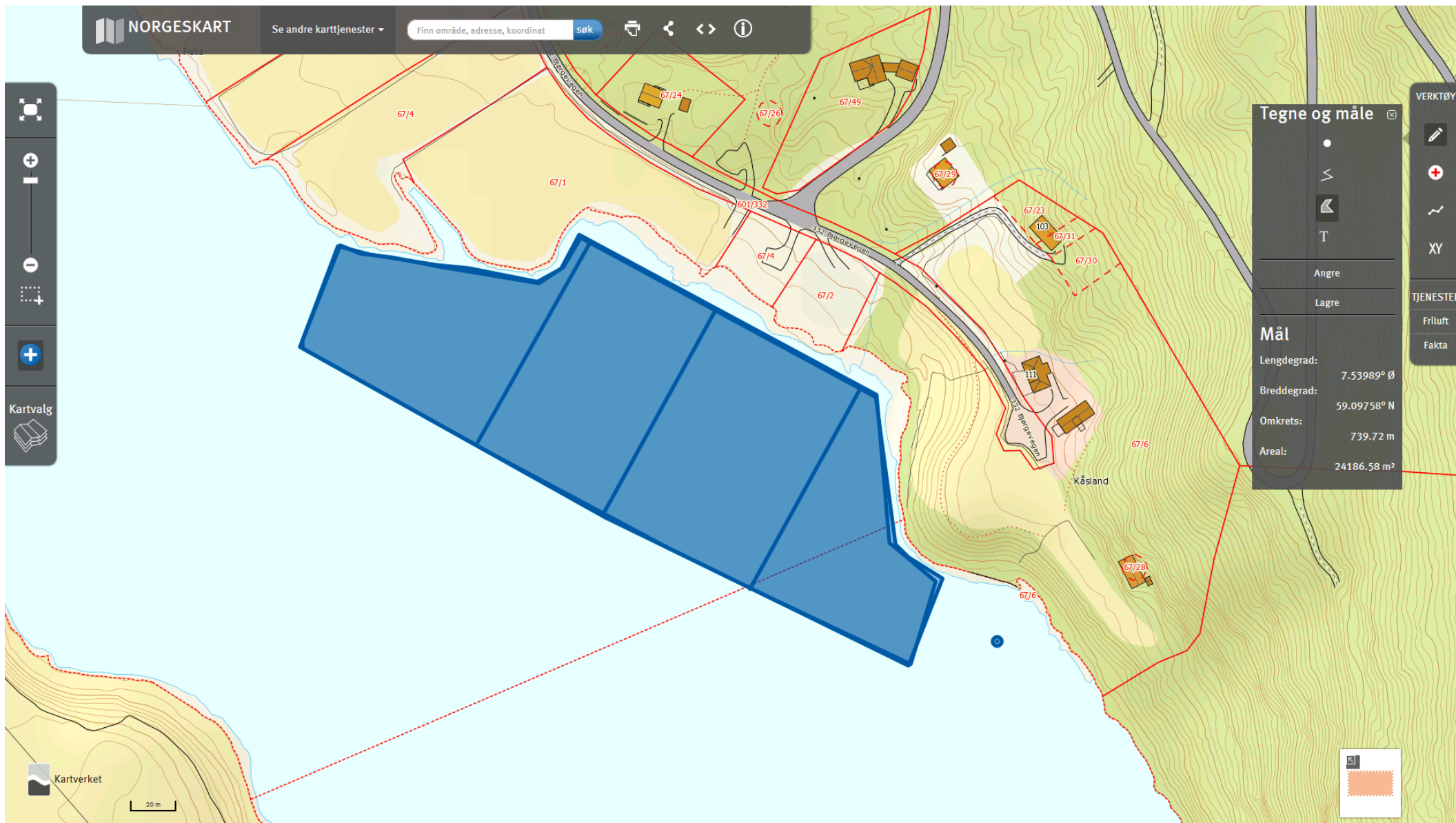
Tilleggsinformasjon om lokaliteten Indre løp Øyne, gjeve av Terrateknikk a/s i forbindelse med mudringssøknad 2019



Kart av bette oppløysing (Gisline)



Nr. 2. Kåsland (Omr. ID 44). 24 dekar. Vart rydda i 2016 og 2019. Også rydda i 2009.



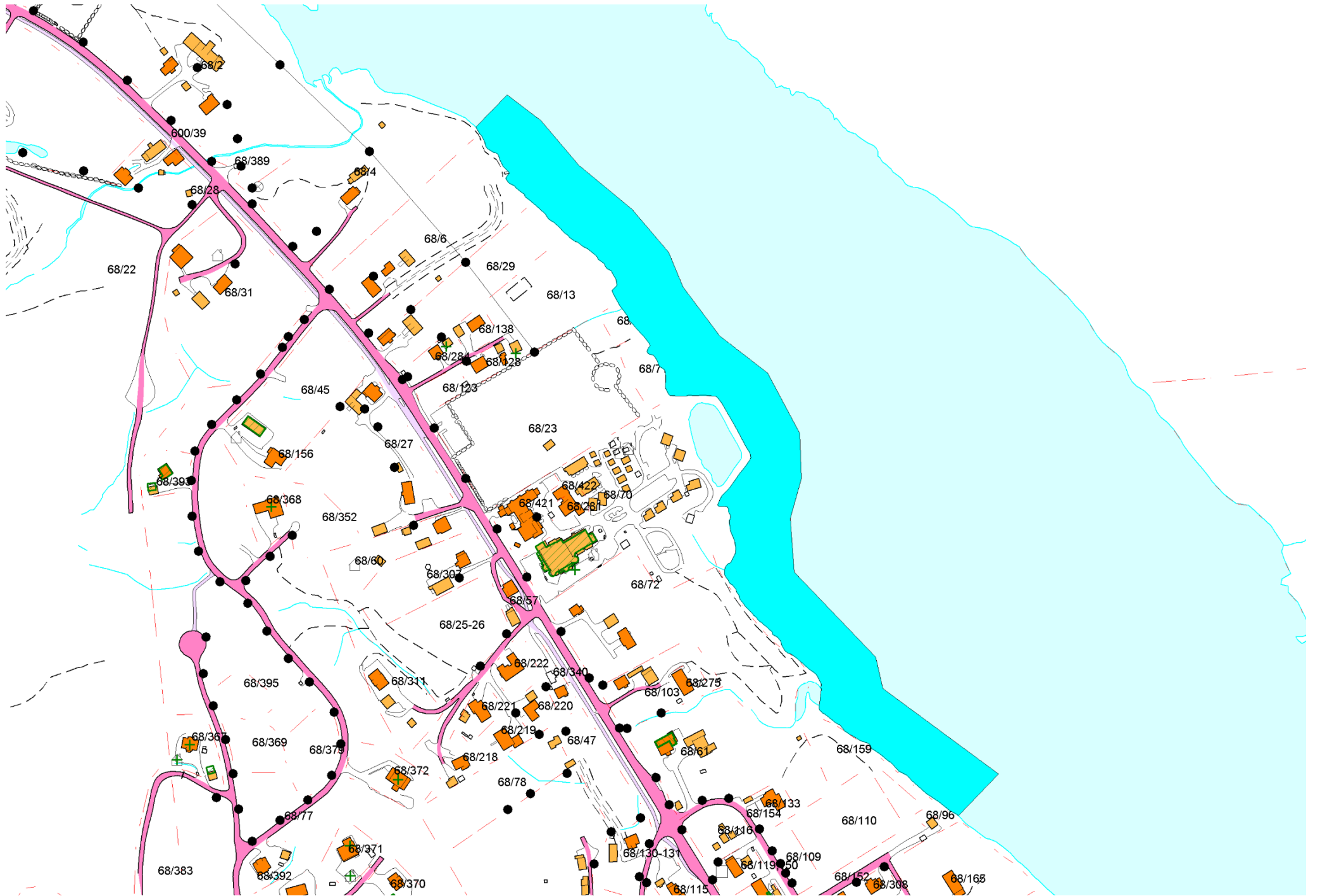
Nr. 3. Rysstad Sølvarden (Omr. ID 45) Areal 50 dekar



Oversiktskart.

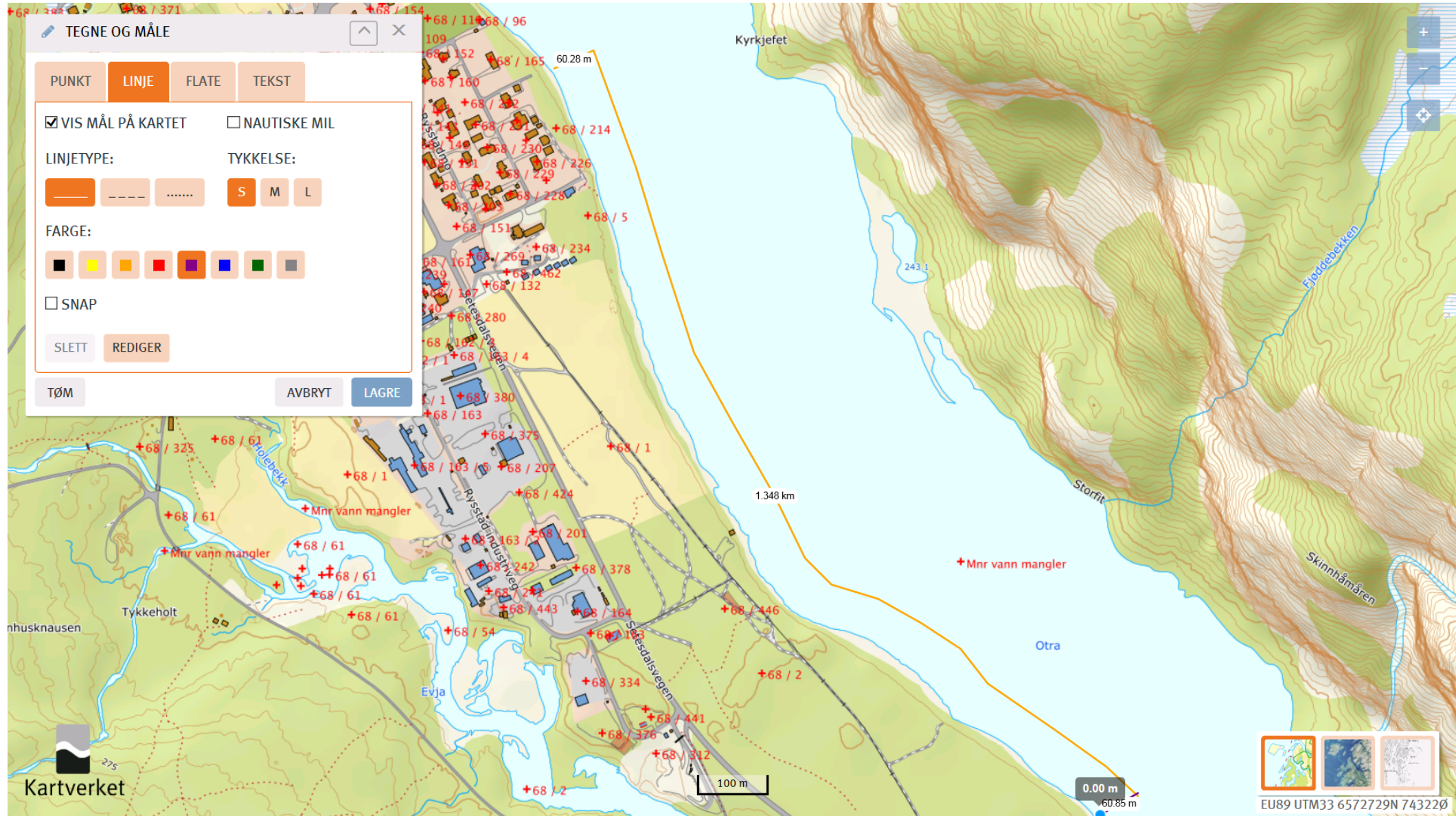
Sonebreidde er 60 m , areal 50 dekar. I dette området vart det gjort forsøktiltak alt i omlag 1994-99, og i 2007-2010, deretter vanleg tiltak med klipping og harving 2016 og 2019.

(Sjå detaljkart nedanfor)

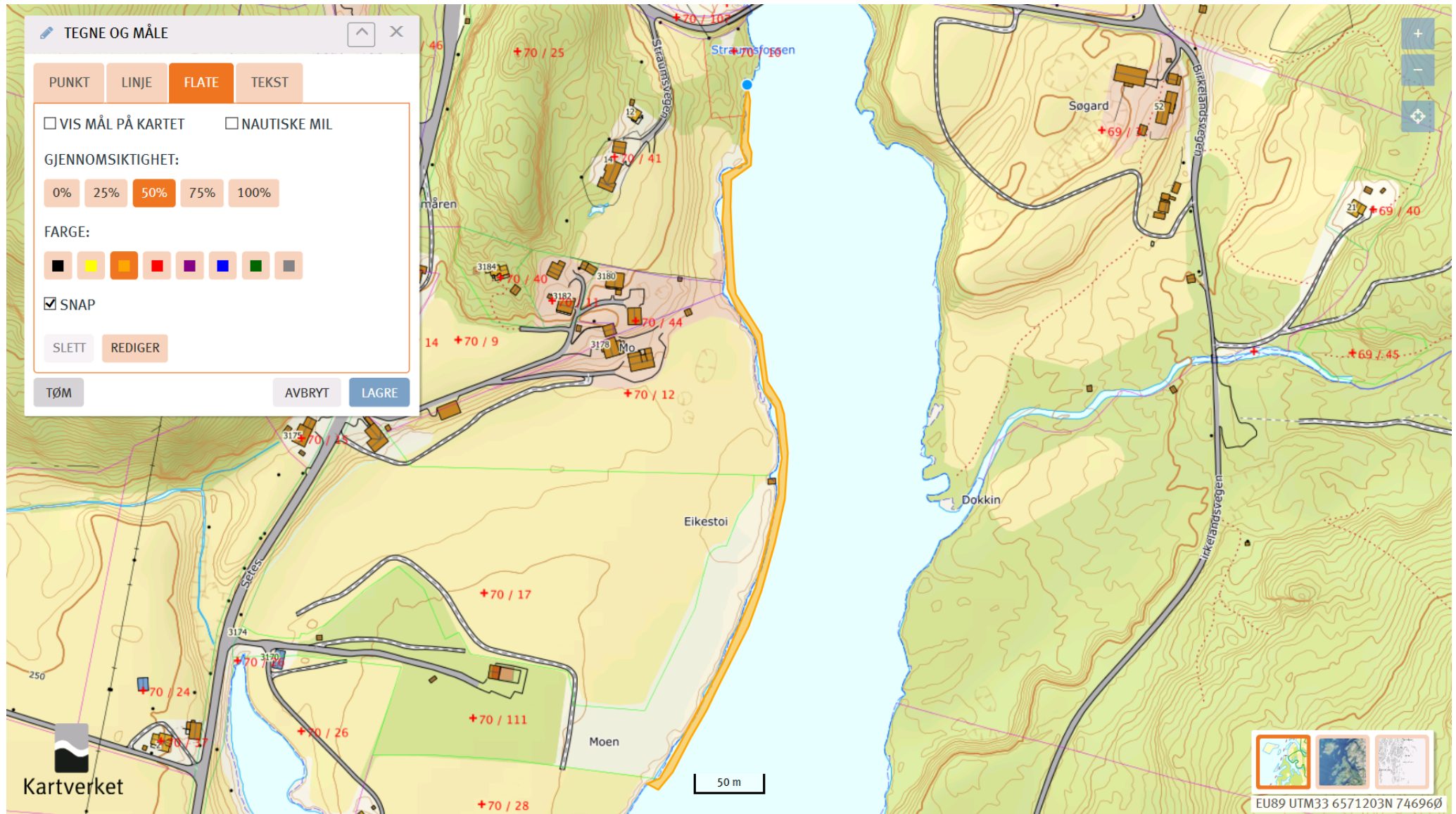


Nr. 4. Nedre Rysstadmo (Omr. ID 46)

Sonebreidde 60 m. Referanseområde i Mad-Mac's forsøket. Ikkje klippt i 2019, men i 2020. Området er 70 dekar. Tidlegare vart same området rydda i 2016.

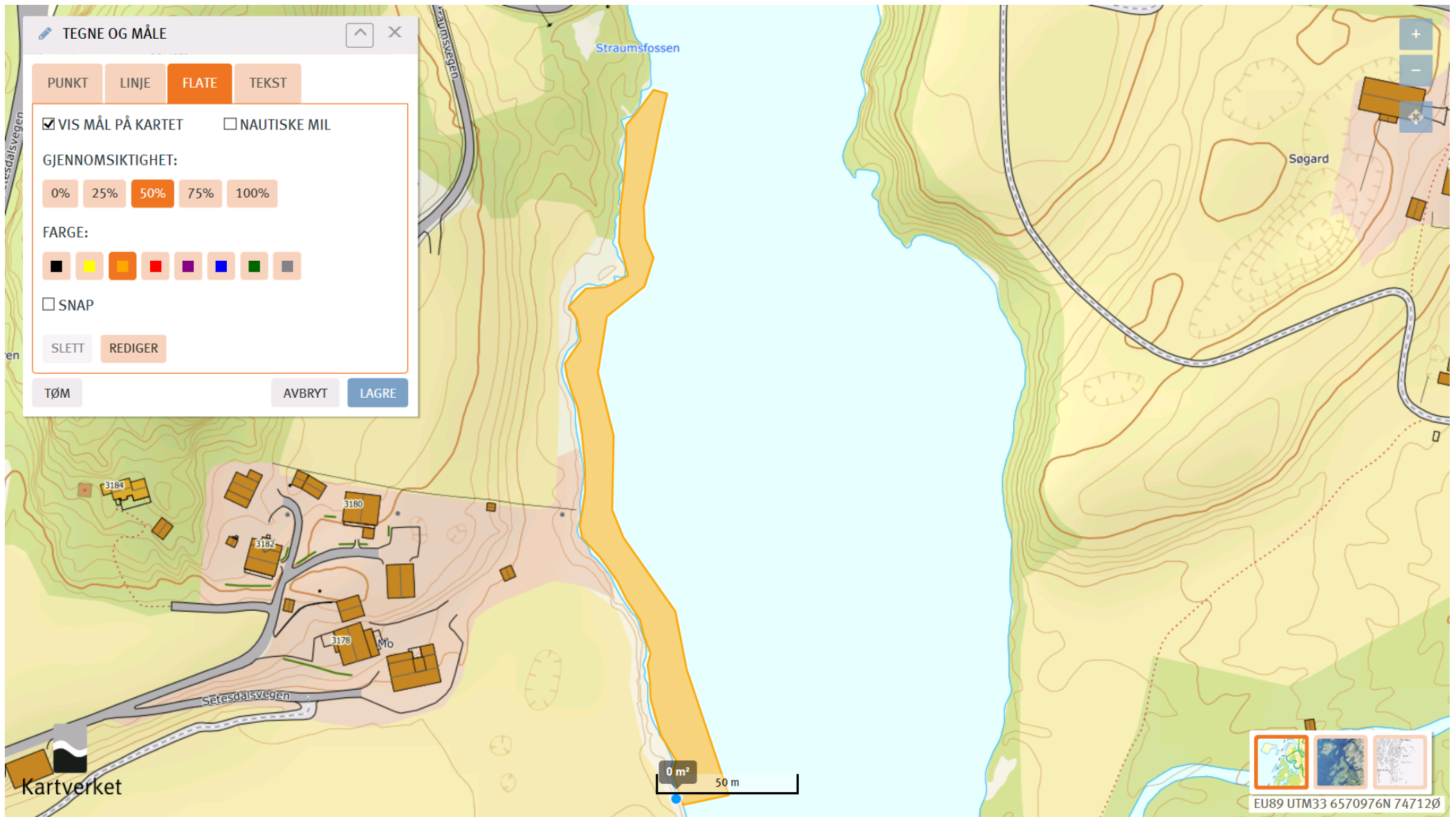


Nr. 5. Helle Camping (Ny lokalitet som ikkje er registrert Område ID). 6 dekar. Vart klippt og harva i 2019. Sonebreidde : 10-12 m. Utanfor sona er det brådjupt og lite krypsiv.



Sjå detaljkart nedanfor

Nordre del av Helle Camping



Søndre del av Helle Camping

