




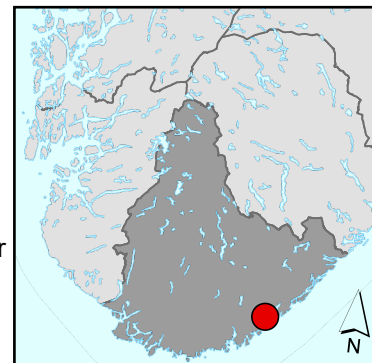
Hisåsen naturreservat

Lillesand og Grimstad kommuner
- Agder

-  Grense for verneområde
-  Eiendomsgrenser
-  Traktorvei

0 200 400 800 meter

Målestokk 1: 15 000
Ekvidistans: 5 m
UTM rutenett i EUREF89, sone 32N
Kartgrunnlag: Norge Digitalt
Kartproduksjon: Statsforvalteren i Agder



Frivillig skogvern - oppstart
Statsforvalteren i Agder jan. 2022