

## Landbruksrapport generert for

Fylke	09 AUST-AGDER
Kommune	0911 GJERSTAD

Dato generert                   **29.08.2017**

Data kan inneholde feil eller være mangelfulle. Dette kan skyldes bearbeidelse av data, feilregistreringer m.m. Data for jordbruksstatistikk er hentet fra søknadsomgangene per 31.juli ( t.o.m. 2016).  
Data for skogstatistikk er hentet fra skogfondsregistreringer som ligger hos Landbruksdirektoratet. Andre kilder er SSB og Innovasjon Norge Agder.

Spesielle feilkilder:

Kommunenes oppgitte areal aggregeres etter foretakenes oppgitte areal som består av eid og disponert jord. Dette medfører at areal som er disponert i andre kommuner enn foretakenes hjemkommune registreres i arealet i foretakenes hjemkommune.  
Dette kan i noen tilfeller gi et misvisende bilde av arealet i drift.

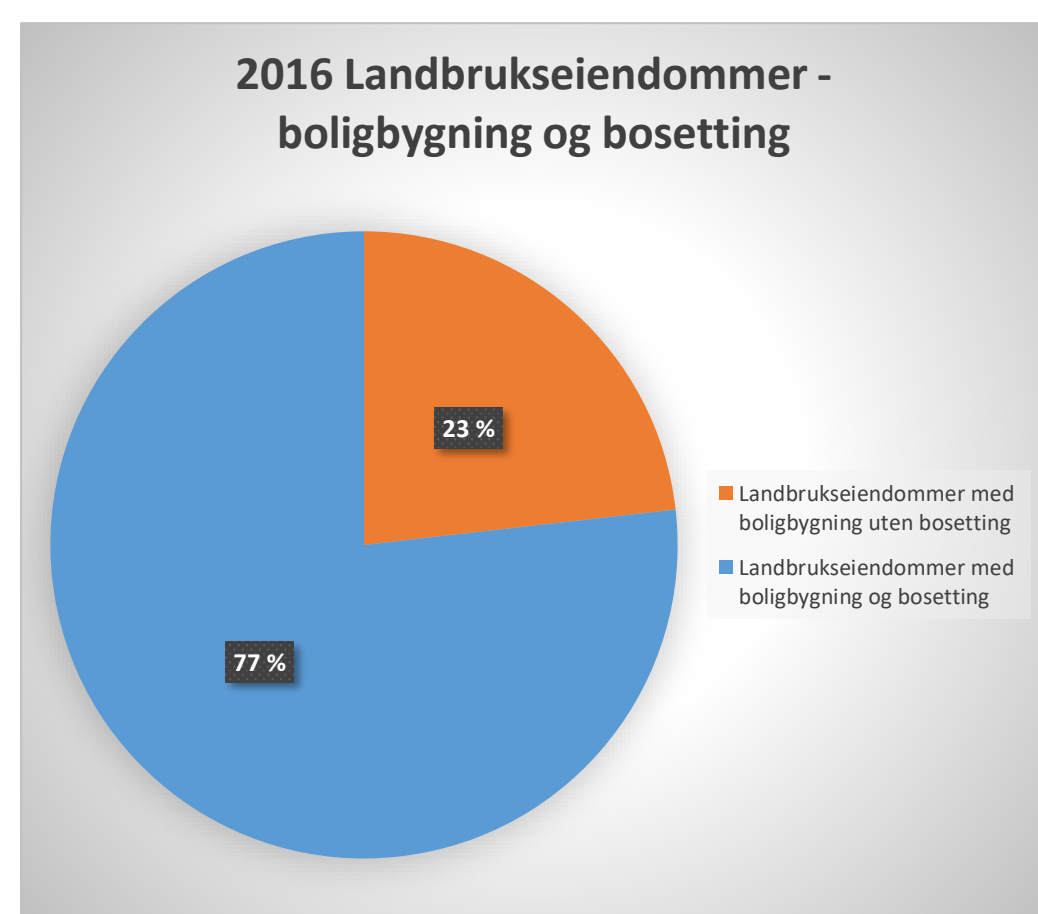
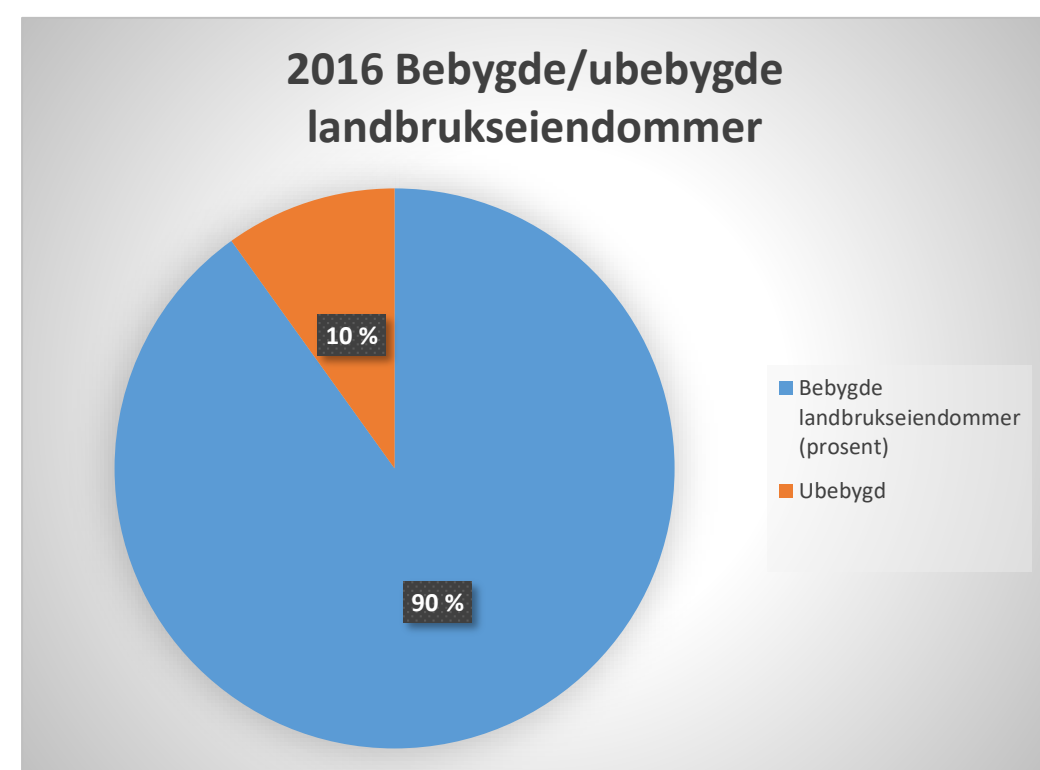
I flere tilfeller og i enkelte kommuner er skogfondsregistreringene med hensyn til planting og tiltak på øvrig skogkultur ført på ulike koder. Dette gjør at tidsseriene kan få mangler i denne rapporten.

Kontakt hos Fylkesmannen i Aust-Aog Vest-Agder  
Hans Bach-Evensen  
[fmavhev@fylkesmannen.no](mailto:fmavhev@fylkesmannen.no)

## Statistikk over landbruksiendommer ( kilde SSB)

Kommune	Gjerstad	
Radetiketter	2010	2016
Landbrukseiendommer i alt	330	332
Bebygde landbrukseiendommer	300	299
Bebygde landbrukseiendommer (prosent)	90,9	90,1
Landbrukseiendommer med boligbygning	274	271
Landbrukseiendommer med boligbygning og bosetting	200	208
Personer i alt bosatt på landbrukseiendommer med boligbygg	675	630
Landbrukseiendommer med boligbygning uten bosetting (prosent)	27	23,2
Bosatte på landbrukseiendommer av alle bosatte i kommunen (prosent)	27,2	25,5

Omfatter eiendommer som har minst 5 dekar jordbruksareal og/eller minst 25 dekar produktivt skogareal. Statistikken bygger på data fra ulike registre, og eiendommer i Landbruksregisteret er utgangspunktet. De siste årene har det pågått en kvalitetssikring og oppdatering av arealer og enheter i Landbruksregisteret. Dette har ført til at endringer fra ett år til neste ikke nødvendigvis viser den reelle endringen i perioden. Overgang fra matrikeladresse til vegadresse har også gitt store endringer fra ett år til det neste i noen kommuner.



## Innvilget tilskudd gjennom Innovasjon Norge i perioden 2011-2016

Fylke	Aust-Agder
Kommune	0911 Gjerstad

Verdier	
Fylkesvise BU-midler - Tradisjonelt jord- og hagebruk Antall	11
Fylkesvise BU-midler - Tradisjonelt jord- og hagebruk Innvilget	3 145 000
Fylkesvise BU-midler - Utviklingstiltak/nye næringer Antall	6
Fylkesvise BU-midler - Utviklingstiltak/nye næringer Innvilget	940 000
Fylkesvise BU-midler - Bioenergi Antall	1
Fylkesvise BU-midler - Bioenergi Innvilget	175 000
Lokalmatprogrammet Antall	
Lokalmatprogrammet Innvilget	
Utviklingsprogram for lokalmat og grønt reiseliv Antall	
Utviklingsprogram for lokalmat og grønt reiseliv Innvilget	
Utviklingsprogram for grønt reiseliv Antall	
Utviklingsprogram for grønt reiseliv Innvilget	
Sentrale bygdeutviklingsmidler Antall	
Sentrale bygdeutviklingsmidler Innvilget	
Satsing inn på tunet Antall	
Satsing inn på tunet Innvilget	
Skog-, klima- og energitiltak Antall	
Skog-, klima- og energitiltak Innvilget	
Trebasert innovasjonsprogram Antall	
Trebasert innovasjonsprogram Innvilget	
Bioenergiprogrammet Antall	4
Bioenergiprogrammet Innvilget	226 000
Diverse tilskudd Antall	
Diverse tilskudd Innvilget	

## hvorav innvilget tilskudd gjennom Innovasjon Norge i 2016

År	2016
Kommune	0911 Gjerstad

Verdier	
Innvilget Fylkesvise BU-midler - Tradisjonelt jord- og hagebruk	
Antall Fylkesvise BU-midler - Tradisjonelt jord- og hagebruk	
Innvilget Fylkesvise BU-midler - Utviklingstiltak/nye næringer	
Antall Fylkesvise BU-midler - Utviklingstiltak/nye næringer	
Innvilget Bioenergiprogrammet	130 000
Antall Bioenergiprogrammet	1
Innvilget Trebasert innovasjonsprogram	
Antall Trebasert innovasjonsprogram	
Antall Utviklingsprogram for lokalmat og grønt reiseliv	
Innvilget Utviklingsprogram for lokalmat og grønt reiseliv	

Beløpskode	(Flere elementer)
Kortnavn (beløpskode)	(Alle)
Fylke	09 AUST-AGDER

Radetiketter	Summer av Beløp SUM
<b>0911 GJERSTAD</b>	
2000	3 202 782
2001	3 624 362
2002	3 214 781
2003	3 428 365
2004	3 019 960
2005	2 838 483
2006	3 214 874
2007	3 248 493
2008	3 321 575
2009	3 571 951
2010	3 928 946
2011	4 453 665
2012	4 434 031
2013	4 534 206
2014	4 684 356
2015	4 937 044
2016	5 011 989
2017	1 878 700
<b>0911 GJERSTAD Total</b>	<b>66 548 563</b>

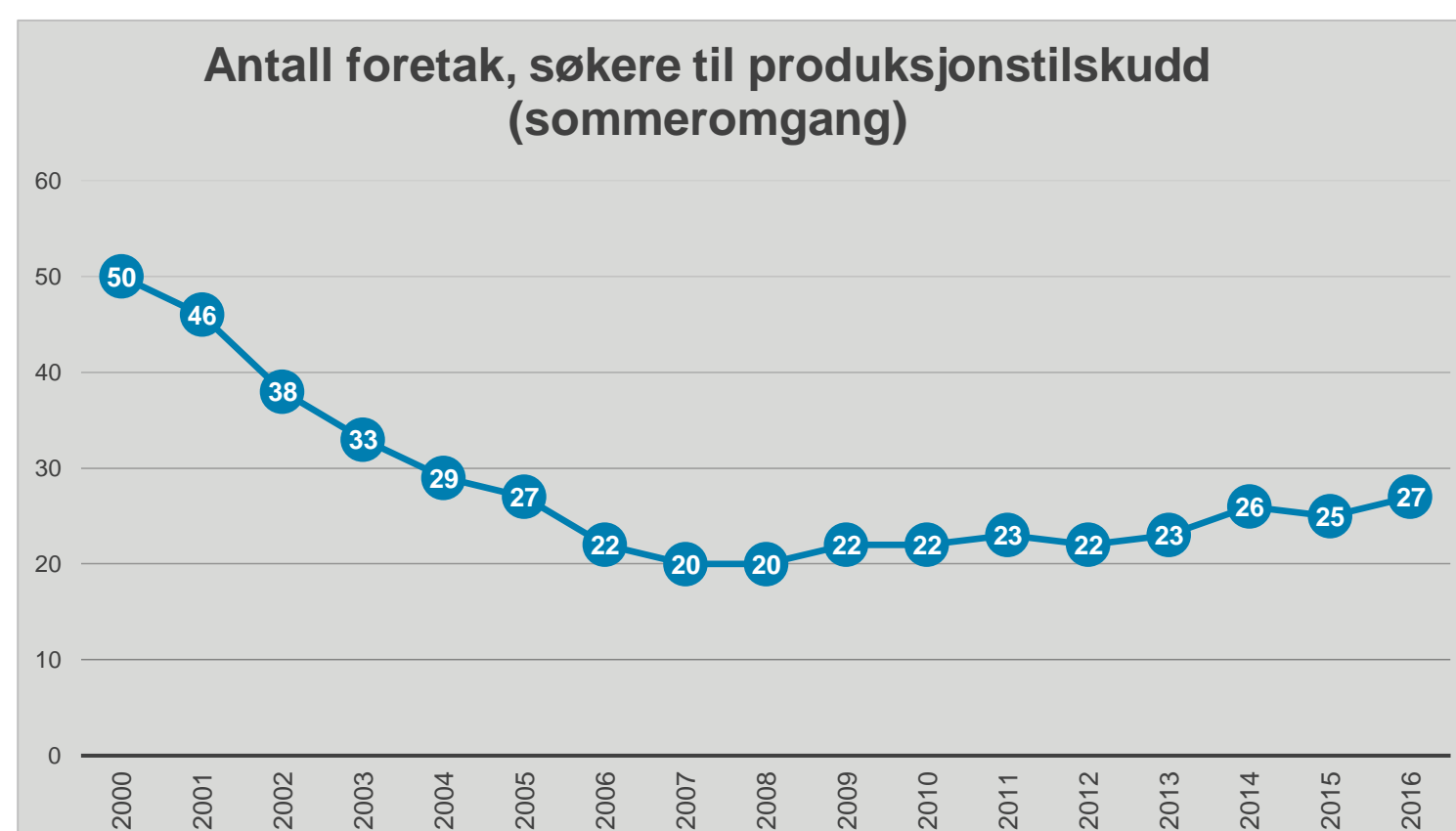
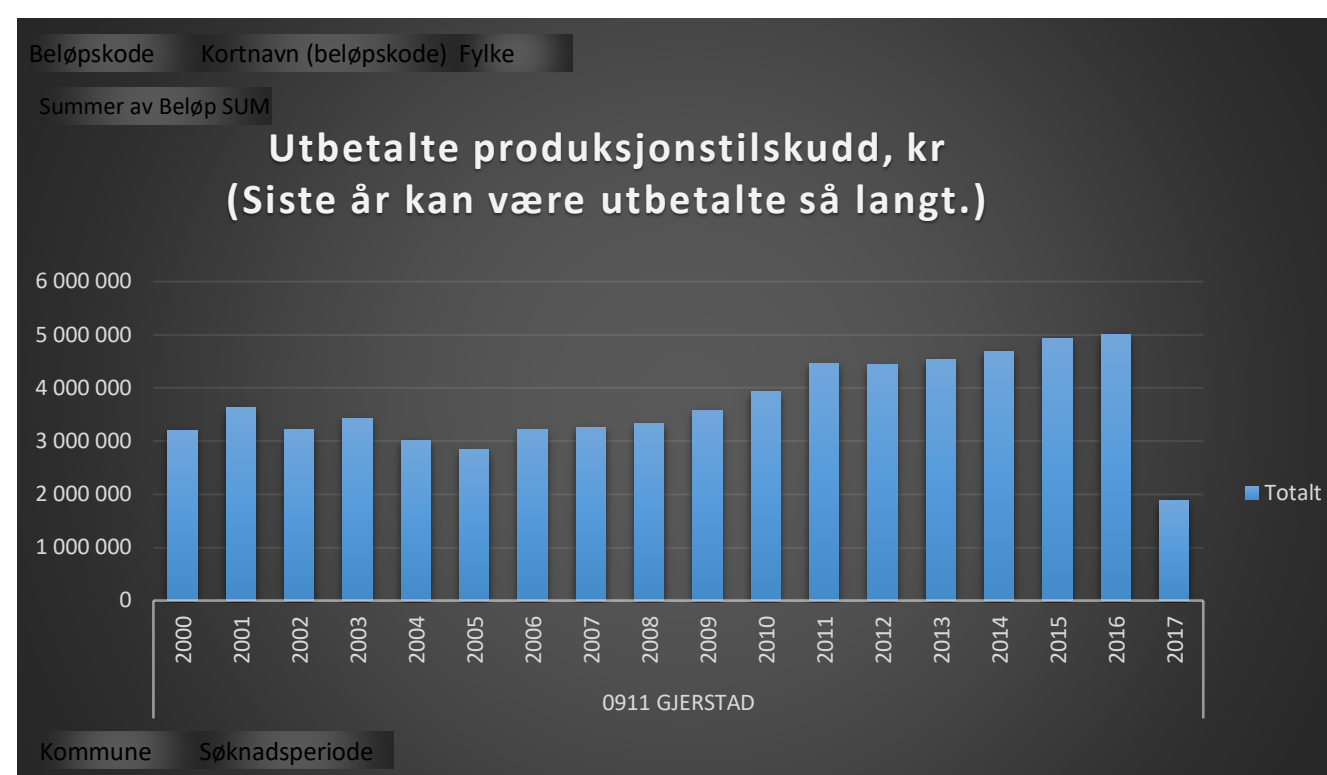
Kilde:Ldir

Fylke	09 AUST-AGDER
Periode	(Alle)
Kommune	0911 GJERSTAD
Søknadsperiode	2016

Radetiketter	Kortnavn (beløpskode)	Summer av Beløp SUM
001	BEREGNET PROD.TILL. HUSDYR ETTER AVGRENSING	1 391 712
022	TILSKUDD TIL DYR PÅ UTMARKSBEITE	115 456
065	DRIFTSTILSKUDD I MELKEPRODUKSJONEN	770 460
067	ØKOLOGISK HUSDYRHOLD.	14 910
071	KJØTTFEPRODUKSJON	313 899
072	ØKOLOGISK AREALTILSKUDD	1 960
073	BEREGNET TILSKUDD KULTURLANDSKAP	778 668
074	AREALTILSKUDD	966 797
075	TILSKUDD TIL DYR PÅ BEITE	286 885
079	TILSKUDD LAMMESLAKT	72 765
100	AVLØSERTILSKUDD. SLUTTUTBETALING	488 865
746	BUNNFRADRAG	-168 000
758	KRAV OM TILBAKEBETALING	-22 388
<b>Totalsum</b>		<b>5 011 989</b>

Kilde: Ldir

Produksjonstilskudd: Beløpene følger utbetalingsår og ikke søknadsår.




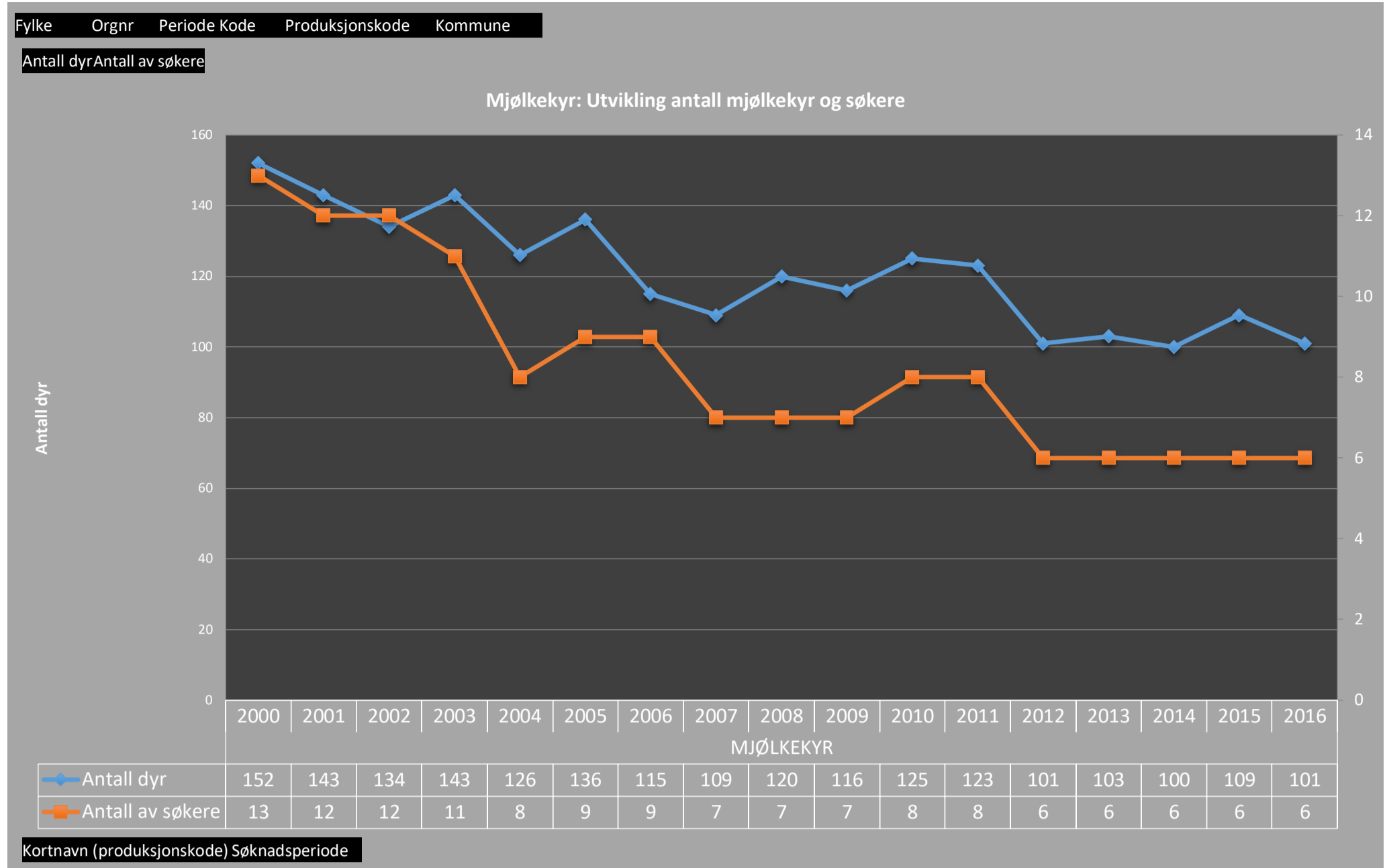
Fylke	09 AUST-AGDER
Orgnr	(Alle)
Periode Kode	10
Produksjonskode	120
Kommune	0911 GJERSTAD

Radetiketter	Antall dyr	Antall av søkere
<b>MJØLKEKYR</b>		
2000	152	13
2001	143	12
2002	134	12
2003	143	11
2004	126	8
2005	136	9
2006	115	9
2007	109	7
2008	120	7
2009	116	7
2010	125	8
2011	123	8
2012	101	6
2013	103	6
2014	100	6
2015	109	6
2016	101	6

Kommune	0911 GJERSTAD
Fylke	09 AUST-AGDER
Periode Kode	10
Produksjonskode	120
Kortnavn (produksjonskode)	(Alle)

Radetiketter	Gjennomsnittsbesetning
2000	11,7
2001	11,9
2002	11,2
2003	13,0
2004	15,8
2005	15,1
2006	12,8
2007	15,6
2008	17,1
2009	16,6
2010	15,6
2011	15,4
2012	16,8
2013	17,2
2014	16,7
2015	18,2
2016	16,8

## Mjølkekyr (Kilde Ldir)



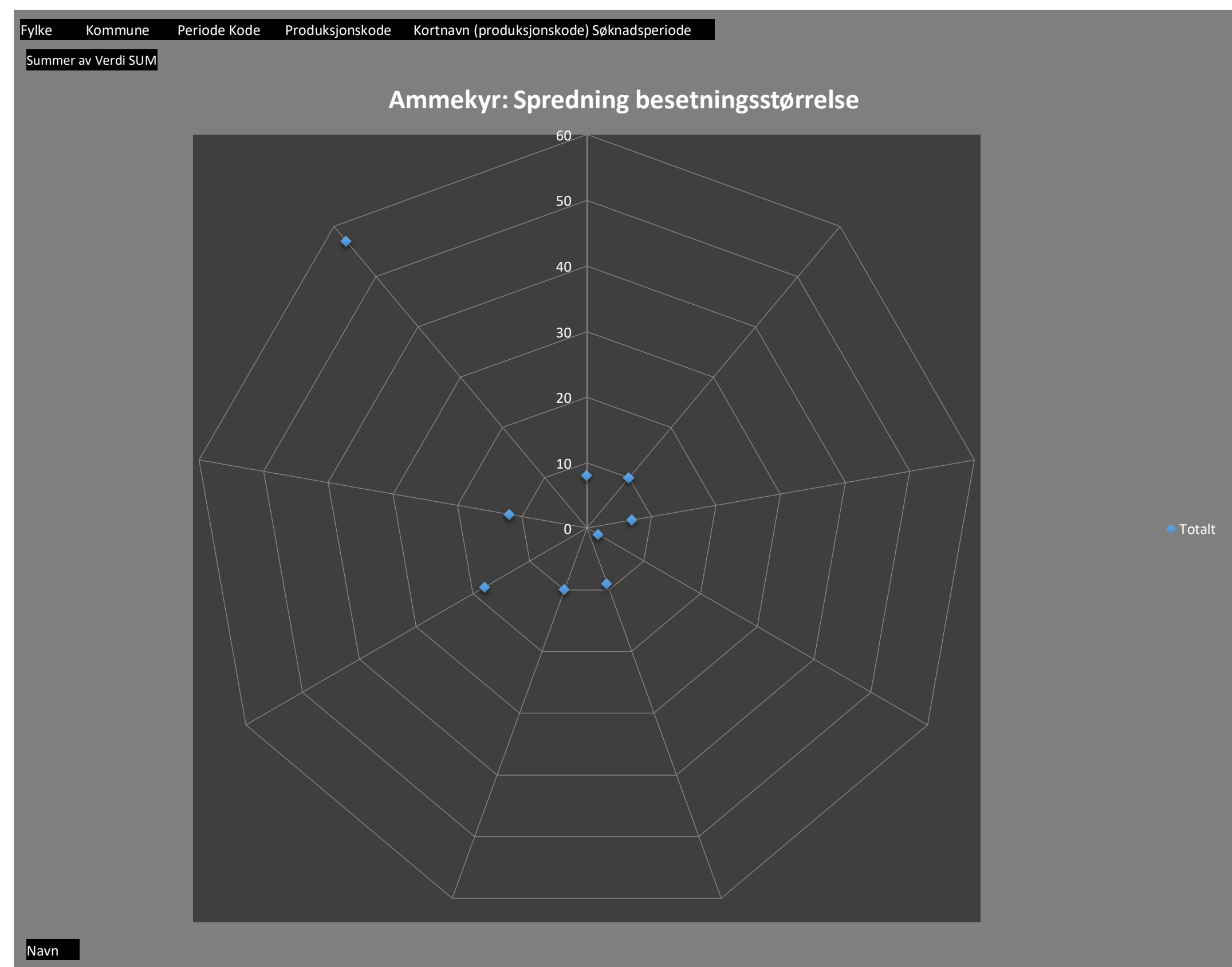
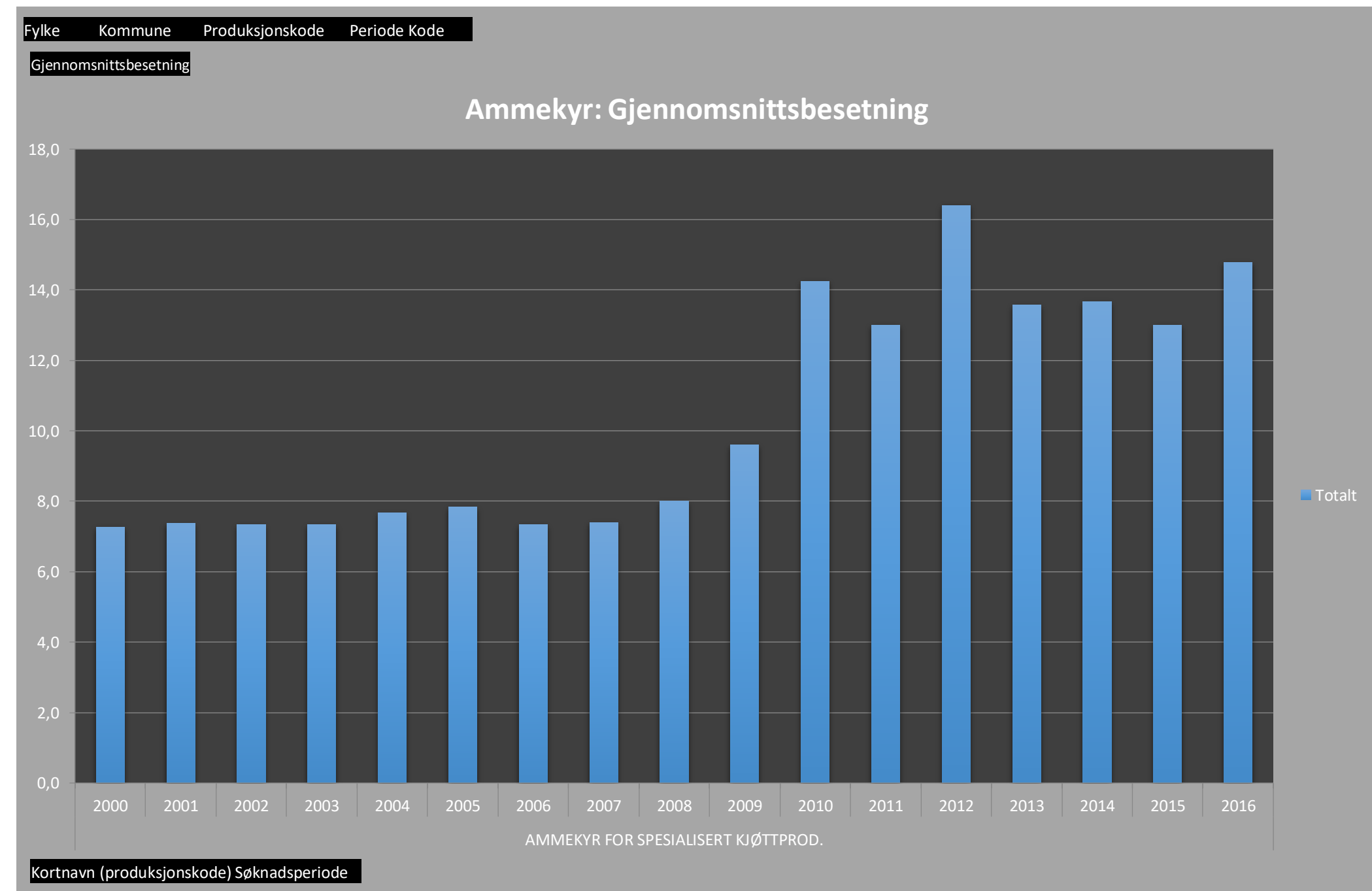
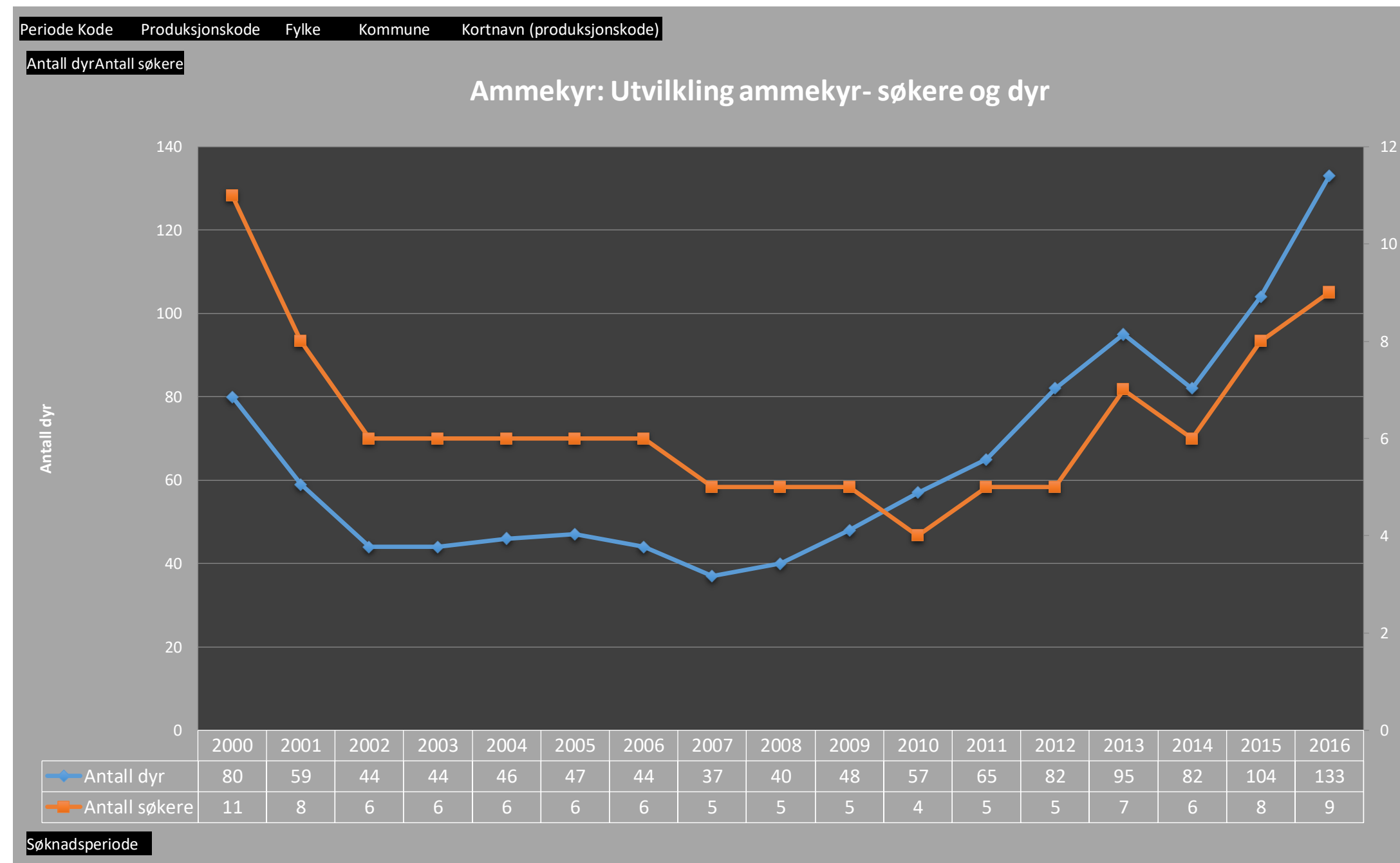
Periode Kode	10
Produksjonskode	121
Fylke	09 AUST-AGDER
Kommune	0911 GJERSTAD
Kortnavn (produksjonskode)	(Alle)

Radetiketter	Antall dyr	Antall søkere
2000	80	11
2001	59	8
2002	44	6
2003	44	6
2004	46	6
2005	47	6
2006	44	6
2007	37	5
2008	40	5
2009	48	5
2010	57	4
2011	65	5
2012	82	5
2013	95	7
2014	82	6
2015	104	8
2016	133	9

Fylke	09 AUST-AGDER
Kommune	0911 GJERSTAD
Produksjonskode	121
Periode Kode	10

Radetiketter	Gjennomsnittsbetning
AMMEKYR FOR SPESIALISERT KJØTTPROD.	10,3
2000	7,3
2001	7,4
2002	7,3
2003	7,3
2004	7,7
2005	7,8
2006	7,3
2007	7,4
2008	8,0
2009	9,6
2010	14,3
2011	13,0
2012	16,4
2013	13,6
2014	13,7
2015	13,0
2016	14,8

## Ammekyr (Kilde Ldir)





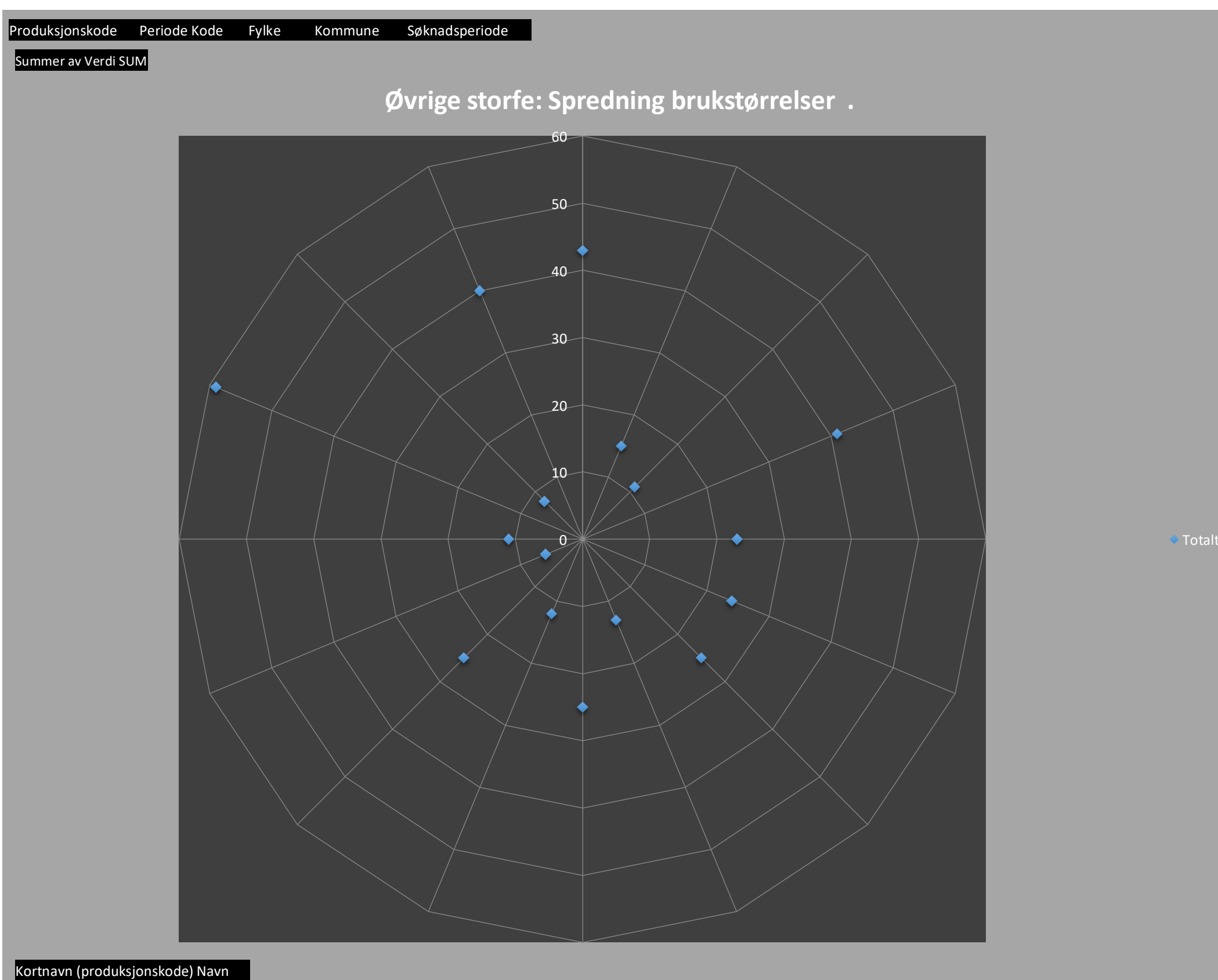
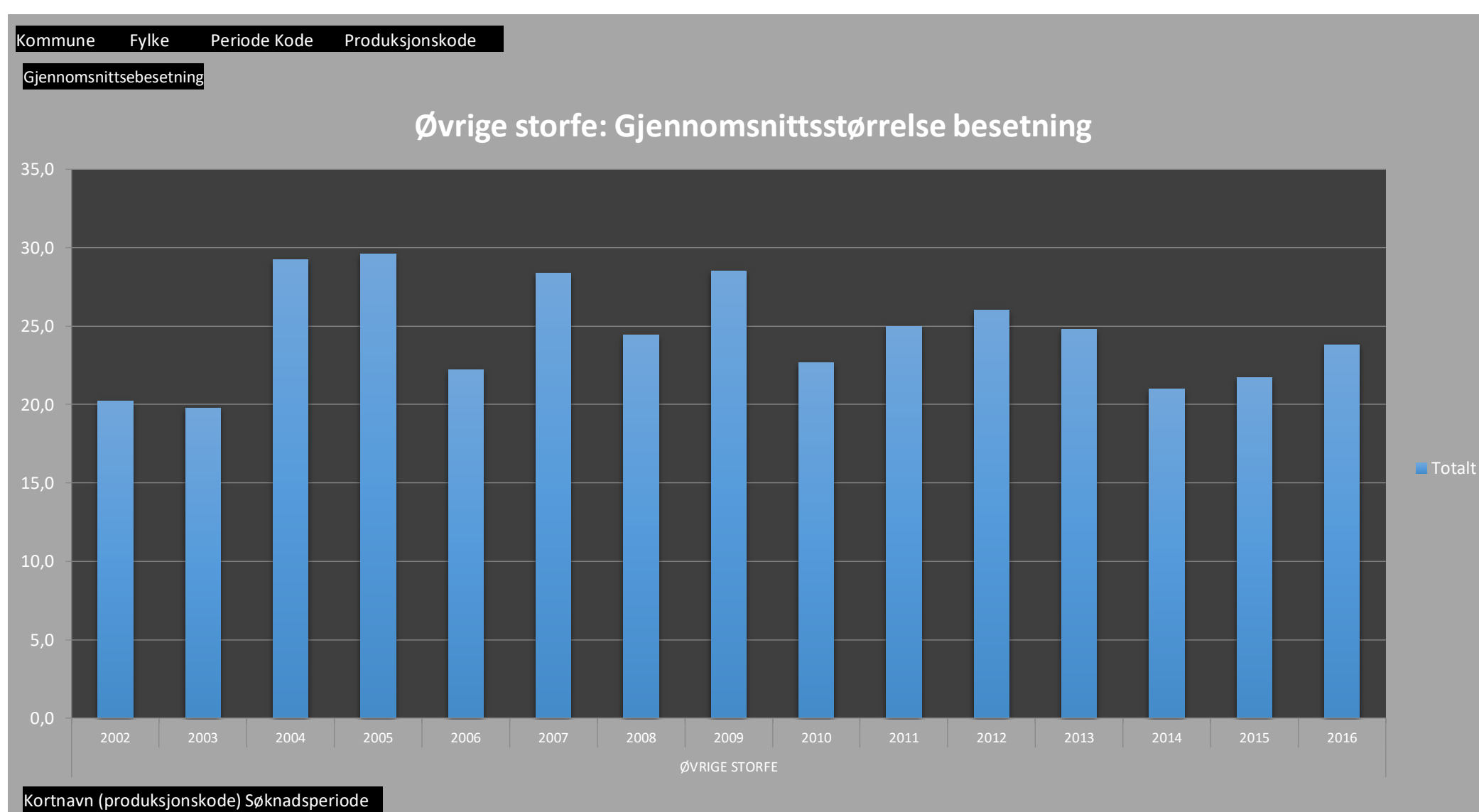
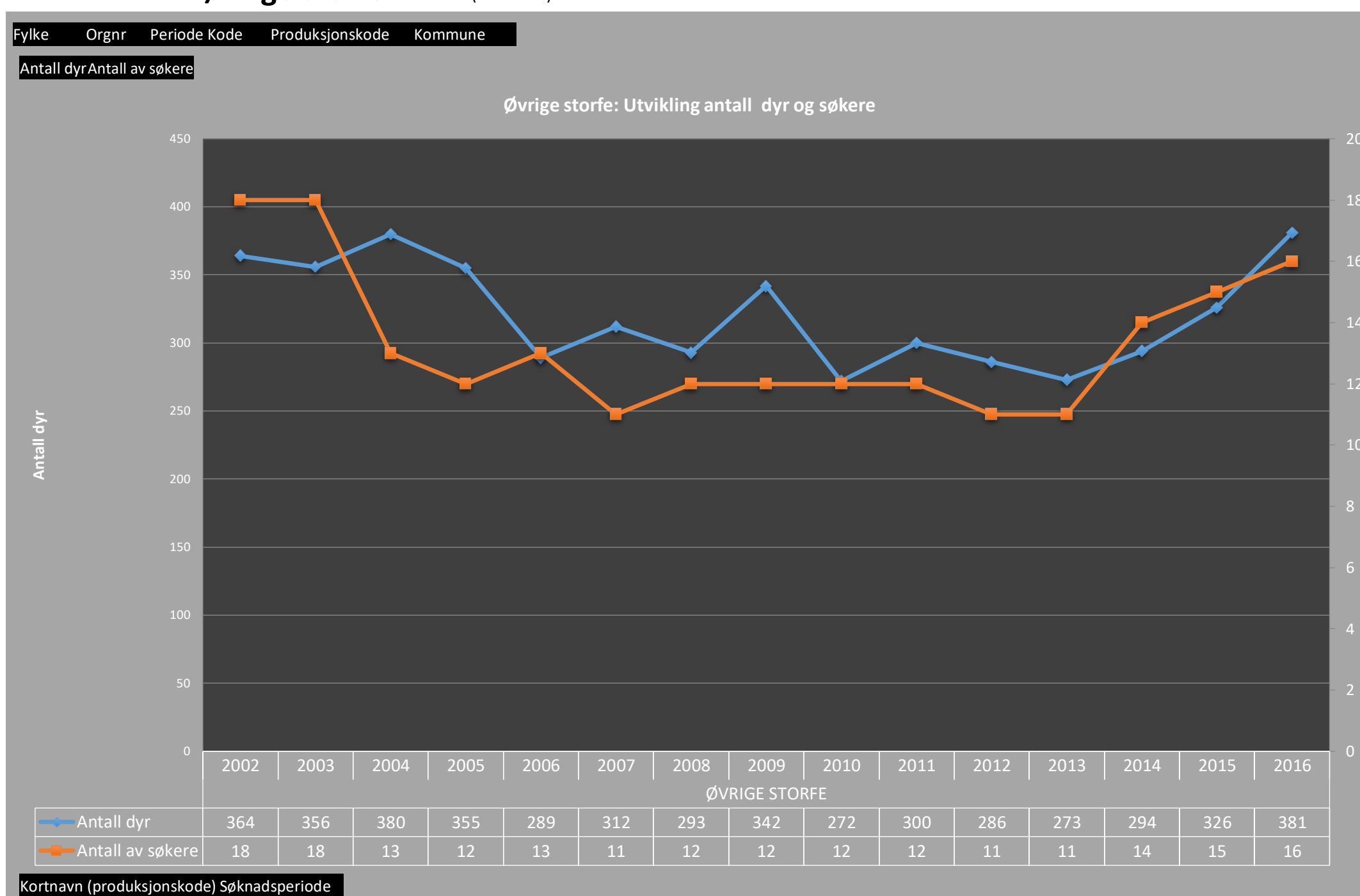
Fylke	09 AUST-AGDER
Orgnr	(Alle)
Periode Kode	10
Produksjonskode	119
Kommune	0911 GJERSTAD

Radetiketter	Antall dyr	Antall av søkere
<b>ØVRIGE STORFE</b>		
2002	364	18
2003	356	18
2004	380	13
2005	355	12
2006	289	13
2007	312	11
2008	293	12
2009	342	12
2010	272	12
2011	300	12
2012	286	11
2013	273	11
2014	294	14
2015	326	15
2016	381	16

Kommune	0911 GJERSTAD
Fylke	09 AUST-AGDER
Periode Kode	10
Produksjonskode	119

Radetiketter	Gjennomsnittbesetning
<b>ØVRIGE STORFE</b>	
2002	20,2
2003	19,8
2004	29,2
2005	29,6
2006	22,2
2007	28,4
2008	24,4
2009	28,5
2010	22,7
2011	25,0
2012	26,0
2013	24,8
2014	21,0
2015	21,7
2016	23,8

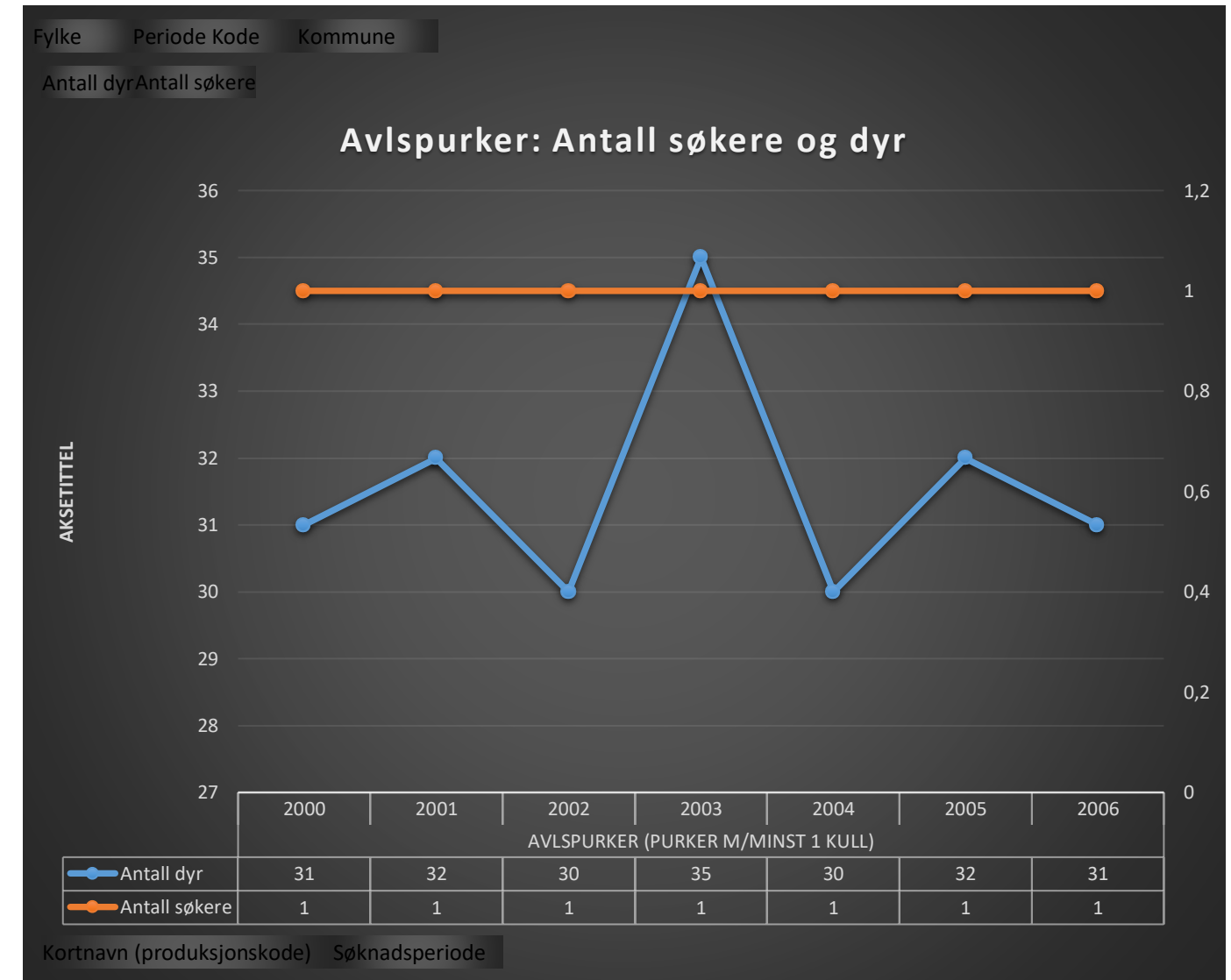
## Øvrige storfe (Kilde Ldir)



Avlspurker og slaktegris (Kilde Ldir)

Fylke	09 AUST-AGDER
Periode Kode	10
Kommune	0911 GJERSTAD

Radetiketter	Antall dyr	Antall søkere
<b>AVLSPURKER (PURKER M/MINST 1 KULL)</b>		
2000	31	1
2001	32	1
2002	30	1
2003	35	1
2004	30	1
2005	32	1
2006	31	1



Fylke	09 AUST-AGDER
Kommune	0911 GJERSTAD
Periode Kode	10

Radetiketter	Antall dyr	Antall søkere
<b>ANTALL SLAKTEGRISER PÅ TELLEDATO</b>		
2000	268	2
2001	212	2
2002	188	1
2003	178	1
2004	145	3
2005	151	2
2006	125	1
2007	168	1
2016	15	2





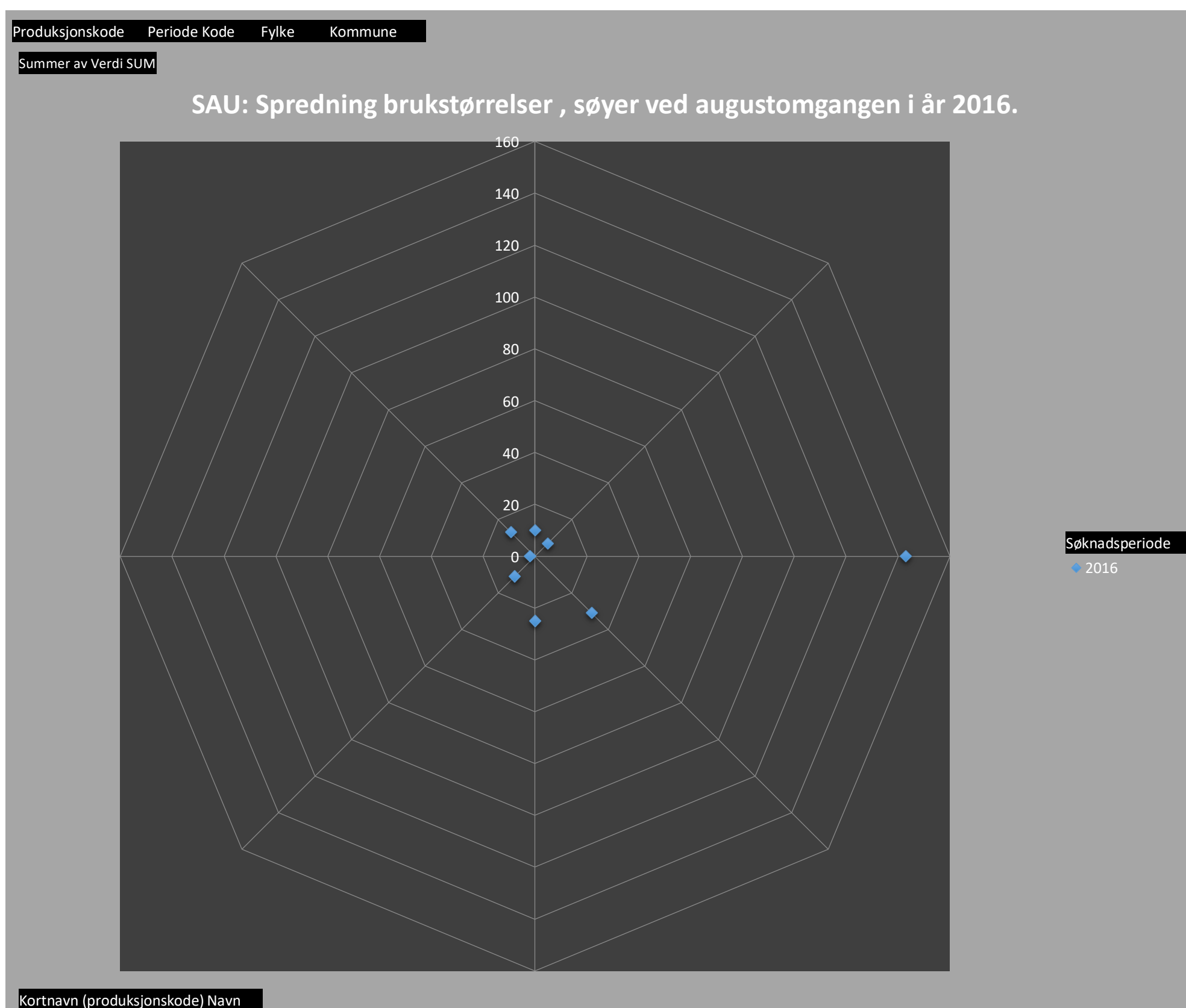
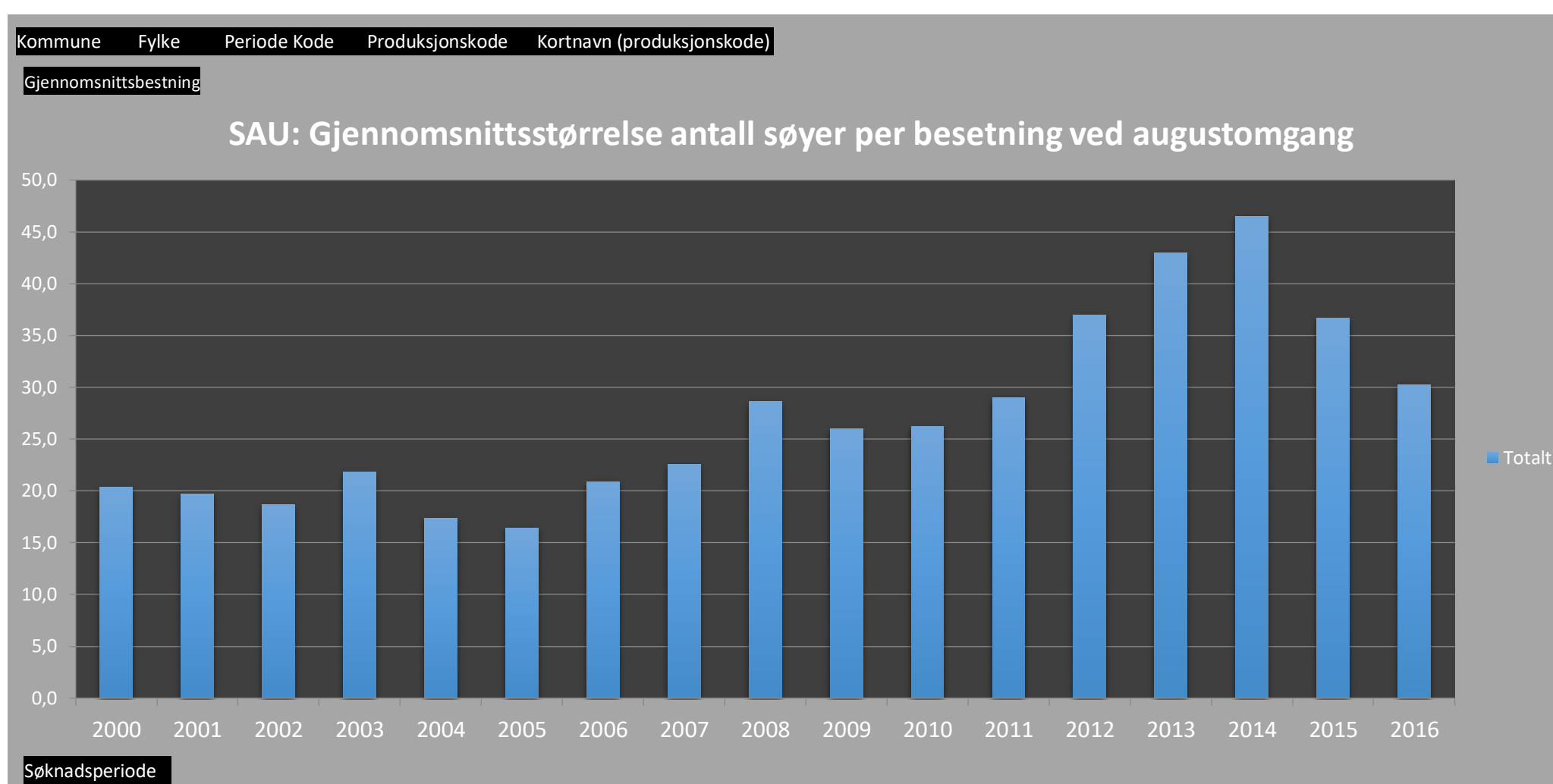
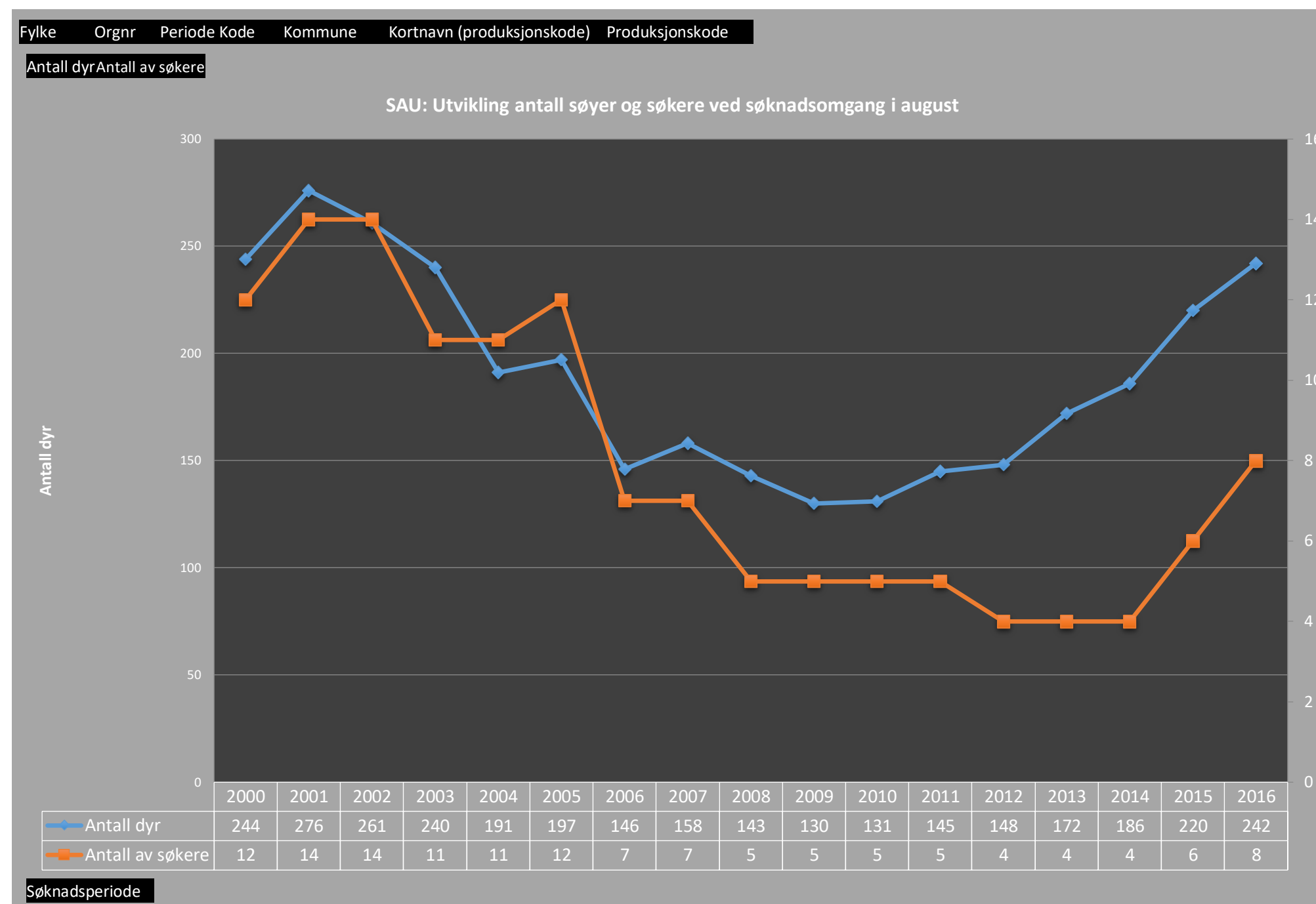
Fylke	09 AUST-AGDER
Orgnr	(Alle)
Periode Kode	10
Kommune	0911 GJERSTAD
Kortnavn (produksjonskode)	(Flere elementer)
Produksjonskode	(Flere elementer)

Radetiketter	Antall dyr	Antall av søkere
2000	244	12
2001	276	14
2002	261	14
2003	240	11
2004	191	11
2005	197	12
2006	146	7
2007	158	7
2008	143	5
2009	130	5
2010	131	5
2011	145	5
2012	148	4
2013	172	4
2014	186	4
2015	220	6
2016	242	8

Kommune	0911 GJERSTAD
Fylke	09 AUST-AGDER
Periode Kode	10
Produksjonskode	(Flere elementer)
Kortnavn (produksjonskode)	(Alle)

Radetiketter	Gjennomsnittsbetning
2000	20,3
2001	19,7
2002	18,6
2003	21,8
2004	17,4
2005	16,4
2006	20,9
2007	22,6
2008	28,6
2009	26,0
2010	26,2
2011	29,0
2012	37,0
2013	43,0
2014	46,5
2015	36,7
2016	30,3

## Sau (Kilde Ldir)



# Frukt, bær og grønnsaker/rotvekster

(Kilde Ldir)

Fylke	09 AUST-AGDER
Kommune	0911 GJERSTAD
Produksjonsgruppe	(Flere elementer)
Periode Kode	10
Produksjonskode	(Flere elementer)

Dekar og kvm

Summer av Verdi SUM	Kolonneetiketter																
Radetiketter	2000	2001	2002	2003	2004	2005	2006	2007	2008	2009	2010	2012	2013	2014	2015	2016	
ANDRE BÆR	2	2															
ANDRE VEKSTHUS OG DRIVBENKER									15	15	12	10	10	10	10	10	
EPLER	1	1	1	1	1												
GRØNNSAKER PÅ FRILAND			1						2	1	1	1	1	2	1	1	
JORDBÆR	34	29	31	34	28	32	20	20	10	8							
MORELLER OG KIRSEBÆR	4																
POTETER	10	9	9	8	2		2		2	3	2			1	1		
<b>Totalsum</b>	<b>51</b>	<b>41</b>	<b>42</b>	<b>43</b>	<b>31</b>	<b>32</b>	<b>22</b>	<b>20</b>	<b>29</b>	<b>27</b>	<b>15</b>	<b>11</b>	<b>11</b>	<b>13</b>	<b>12</b>	<b>11</b>	

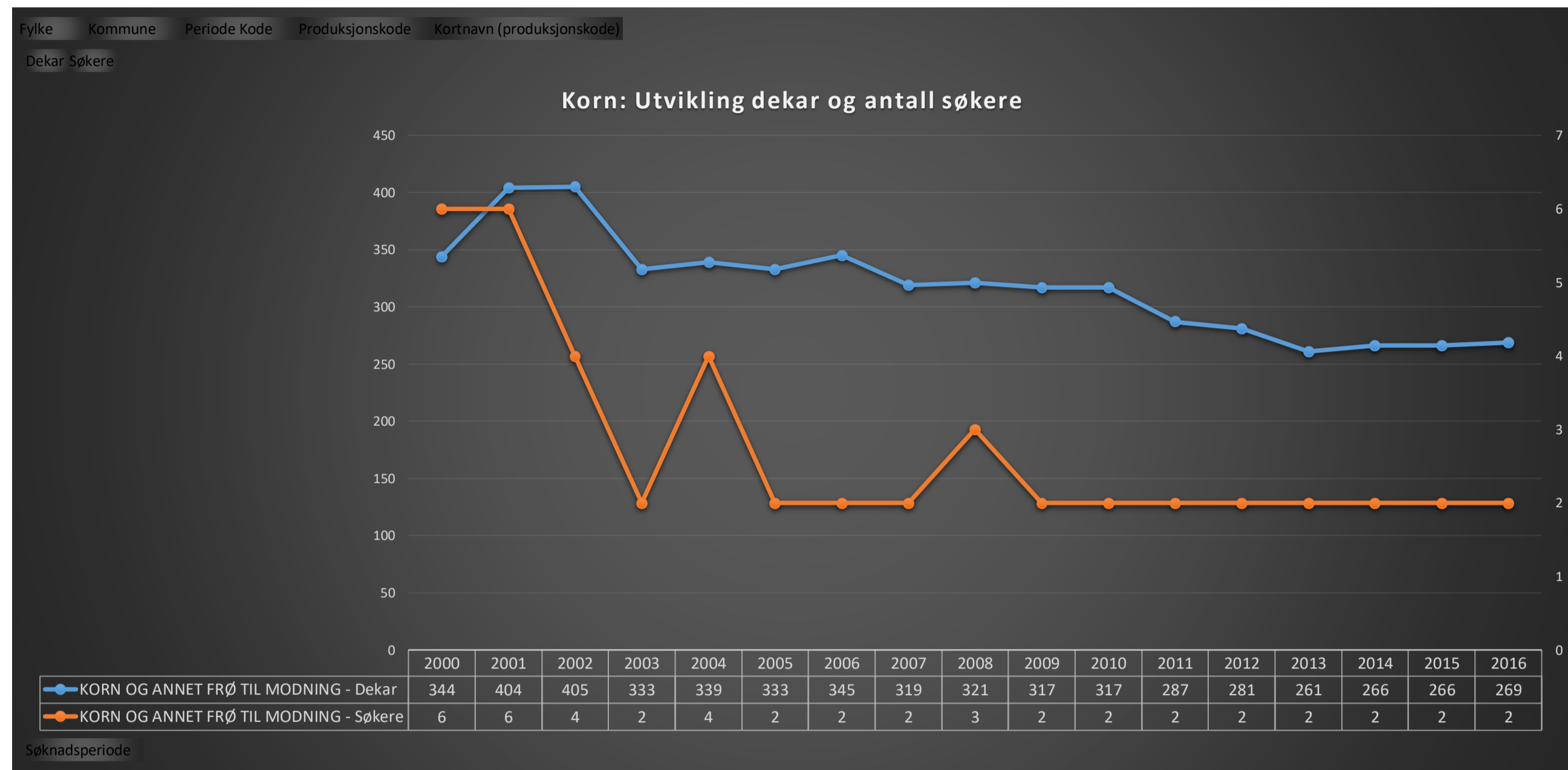
Fylke 09 AUST-AGDER  
 Kommune 0911 GJERSTAD  
 Periode Kode 10  
 Produksjonskode (Flere elementer)

### Korn (Kilde Ldir)

Radetiketter	2000	2001	2002	2003	2004	2005	2006	2007	2008	2009	2010	2011	2012	2013	2014	2015	2016
<b>KORN OG ANNET FRØ TIL MODNING</b>	<b>344</b>	<b>404</b>	<b>405</b>	<b>333</b>	<b>339</b>	<b>333</b>	<b>345</b>	<b>319</b>	<b>321</b>	<b>317</b>	<b>317</b>	<b>287</b>	<b>281</b>	<b>261</b>	<b>266</b>	<b>266</b>	<b>269</b>
BYGG	243	289	311	282	250	128	116	233	77	105	105	113	65	113	85	126	119
HAVRE	101	115	94	51	85	205	229	86	244	212	212	174	216	148	181	140	150
HØSTHVETE					4												

Fylke 09 AUST-AGDER  
 Kommune 0911 GJERSTAD  
 Periode Kode 10  
 Produksjonskode (Flere elementer)  
 Kortnavn (produksjonskode) (Alle)

Radetiketter	Dekar	Søkere
<b>KORN OG ANNET FRØ TIL MODNING</b>		
2000	344	6
2001	404	6
2002	405	4
2003	333	2
2004	339	4
2005	333	2
2006	345	2
2007	319	2
2008	321	3
2009	317	2
2010	317	2
2011	287	2
2012	281	2
2013	261	2
2014	266	2
2015	266	2
2016	269	2



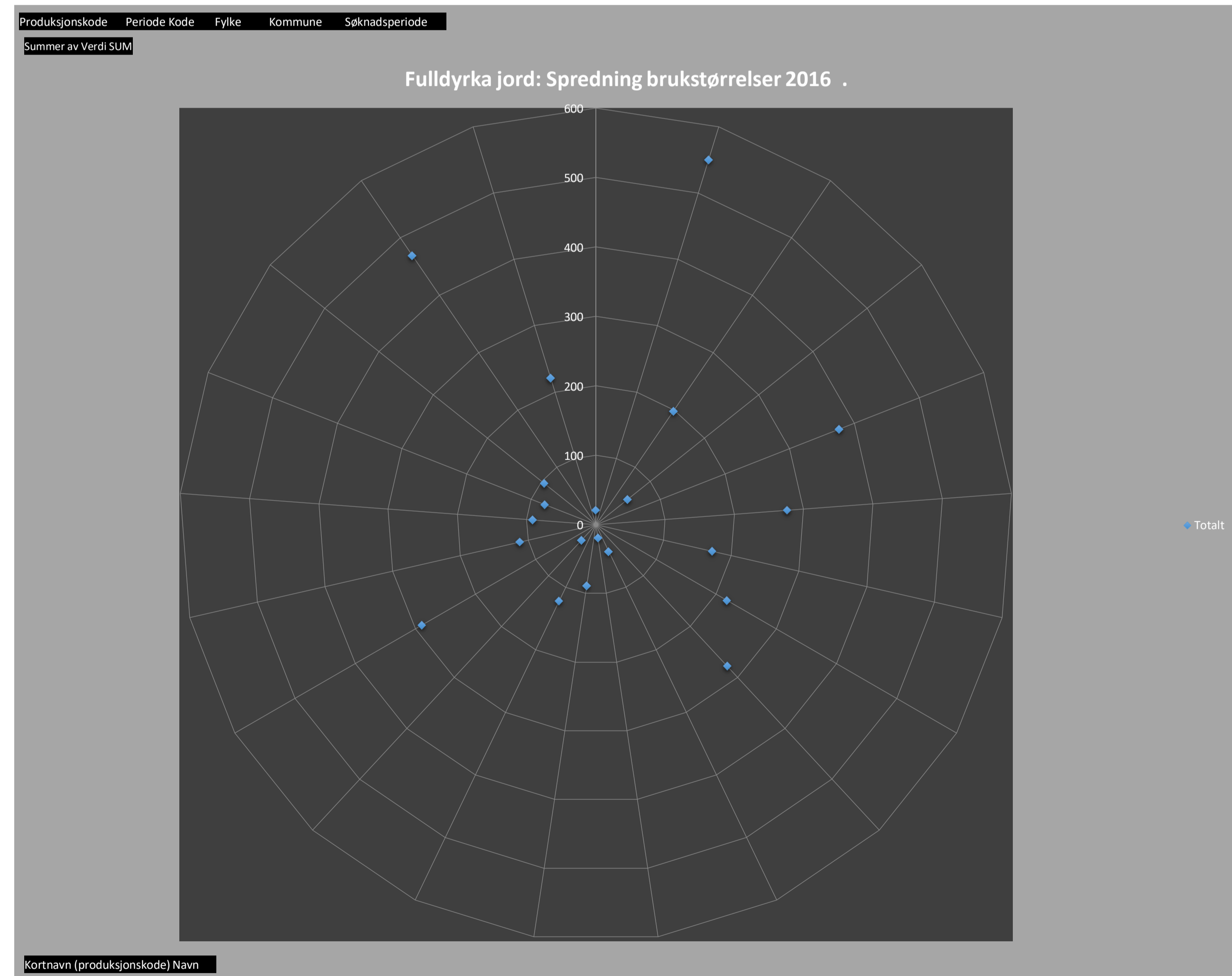
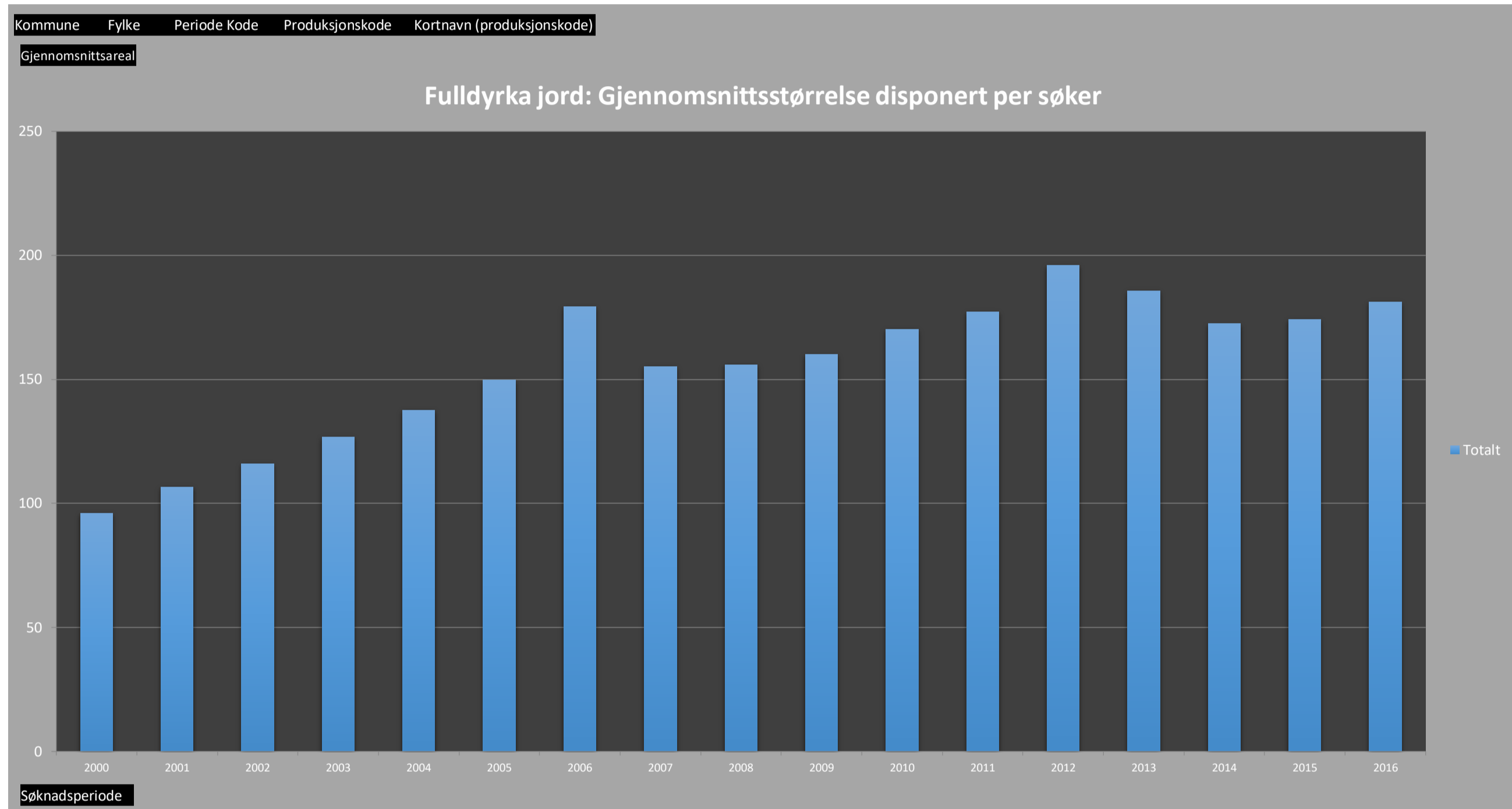
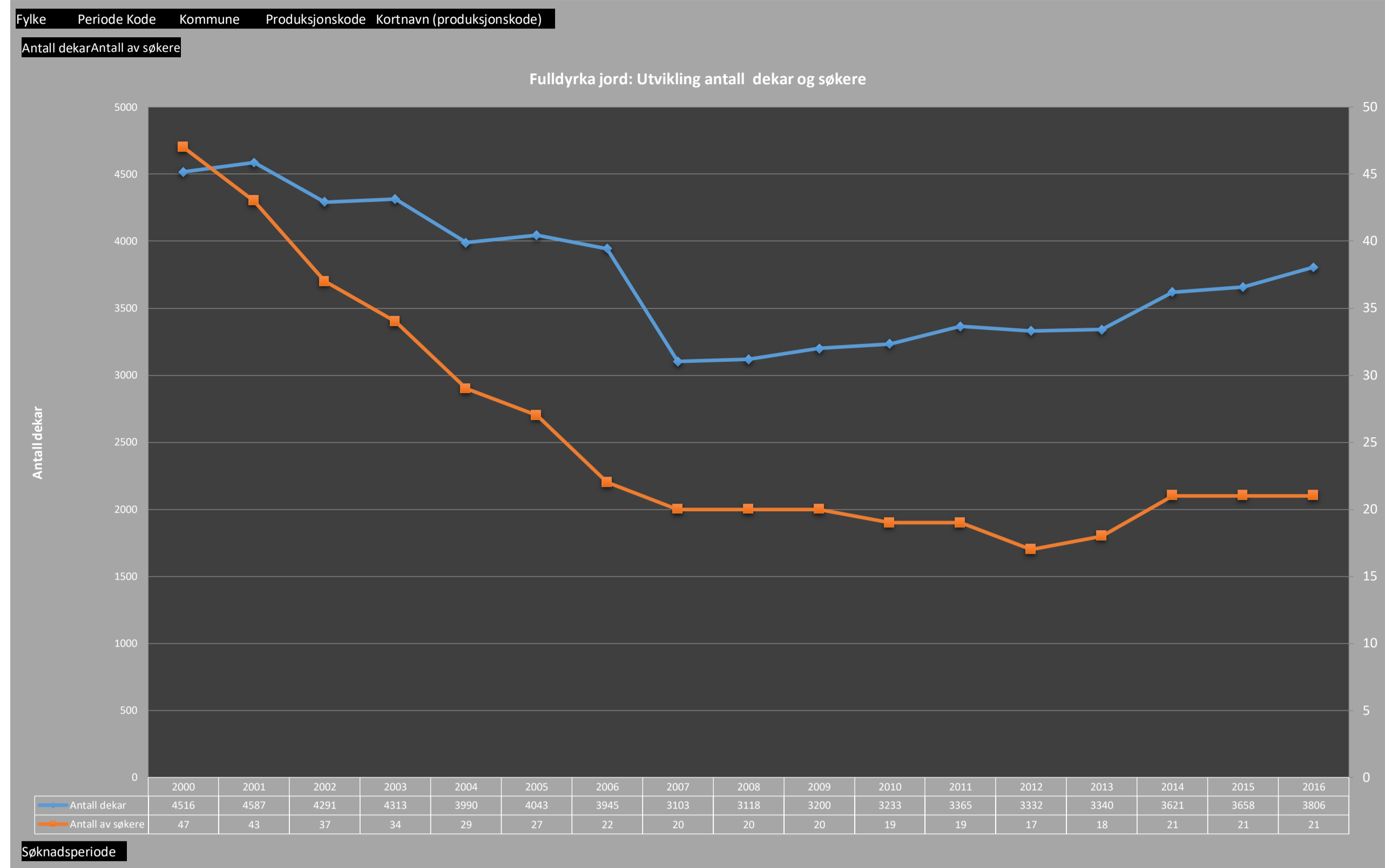
Fylke	09 AUST-AGDER
Periode Kode	10
Kommune	0911 GJERSTAD
Produksjonskode	(Alle)
Kortnavn (produksjonskode)	(Flere elementer)

Radetiketter	Antall dekar	Antall av søkere
2000	4516	47
2001	4587	43
2002	4291	37
2003	4313	34
2004	3990	29
2005	4043	27
2006	3945	22
2007	3103	20
2008	3118	20
2009	3200	20
2010	3233	19
2011	3365	19
2012	3332	17
2013	3340	18
2014	3621	21
2015	3658	21
2016	3806	21

Kommune	0911 GJERSTAD
Fylke	09 AUST-AGDER
Periode Kode	10
Produksjonskode	210
Kortnavn (produksjonskode)	(Alle)

Radetiketter	Gjennomsnittsareal
2000	96
2001	107
2002	116
2003	127
2004	138
2005	150
2006	179
2007	155
2008	156
2009	160
2010	170
2011	177
2012	196
2013	186
2014	172
2015	174
2016	181

### Fulldyrka jord (Kilde Ldir)



Fylke	09 AUST-AGDER
Periode Kode	10
Kommune	0911 GJERSTAD
Produksjonskode	(Alle)
Kortnavn (produksjonskode)	(Flere elementer)

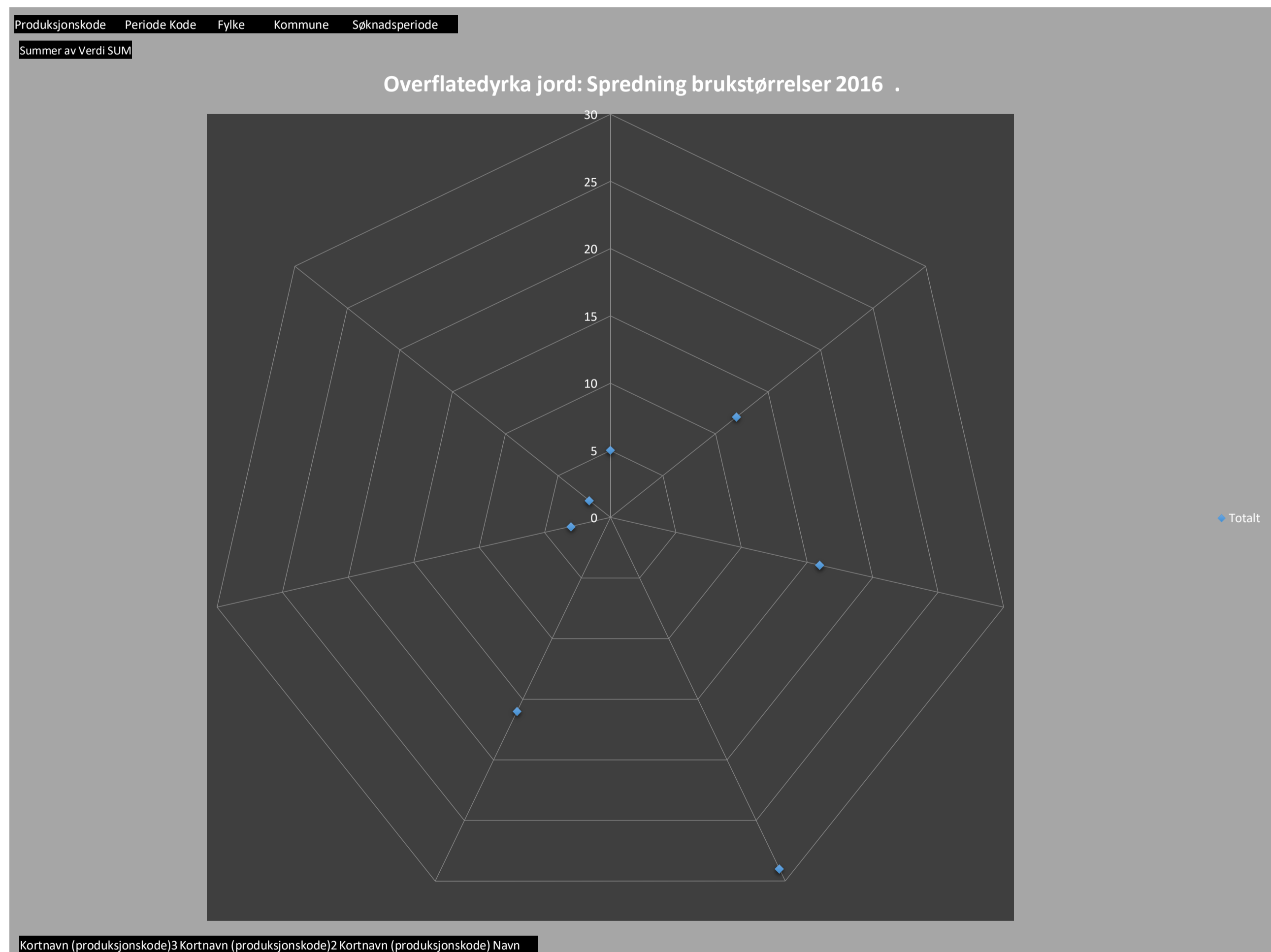
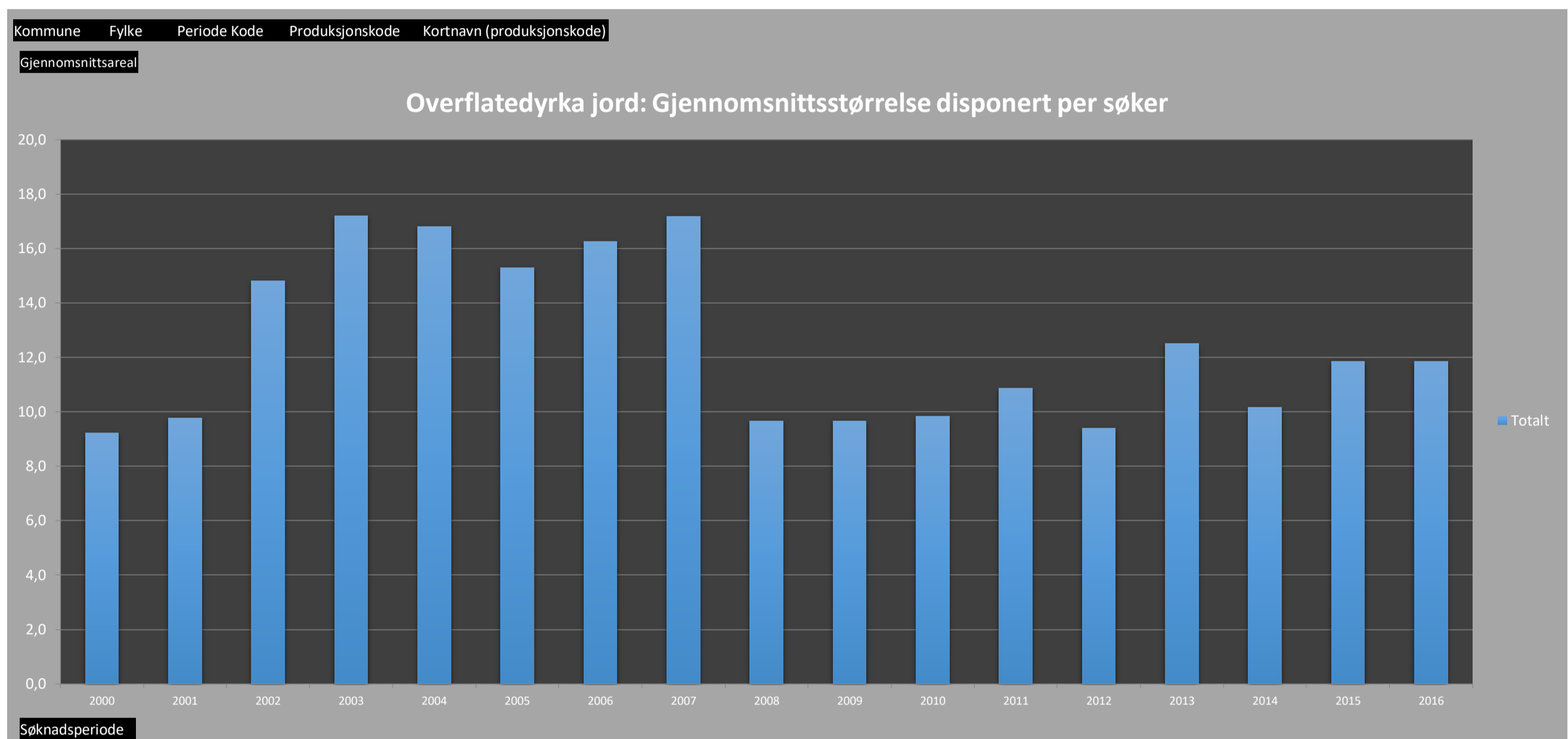
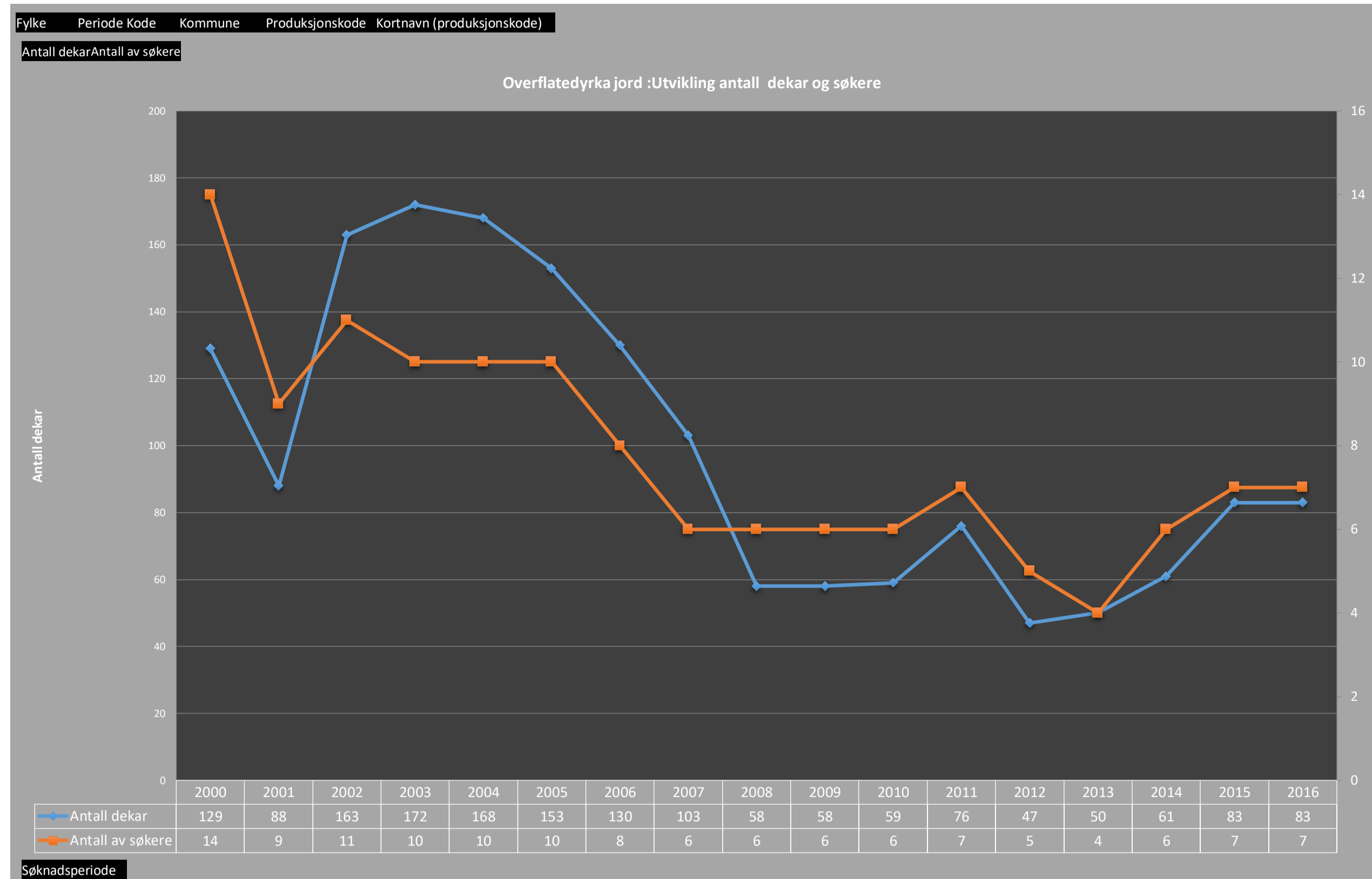
Radetiketter	Antall dekar	Antall av søkere
2000	129	14
2001	88	9
2002	163	11
2003	172	10
2004	168	10
2005	153	10
2006	130	8
2007	103	6
2008	58	6
2009	58	6
2010	59	6
2011	76	7
2012	47	5
2013	50	4
2014	61	6
2015	83	7
2016	83	7

Kommune	0911 GJERSTAD
Fylke	09 AUST-AGDER
Periode Kode	10
Produksjonskode	211
Kortnavn (produksjonskode)	(Alle)

Radetiketter	Gjennomsnittsareal
2000	9,2
2001	9,8
2002	14,8
2003	17,2
2004	16,8
2005	15,3
2006	16,3
2007	17,2
2008	9,7
2009	9,7
2010	9,8
2011	10,9
2012	9,4
2013	12,5
2014	10,2
2015	11,9
2016	11,9

### Overflatedyrka jord

(Kilde Ldir)





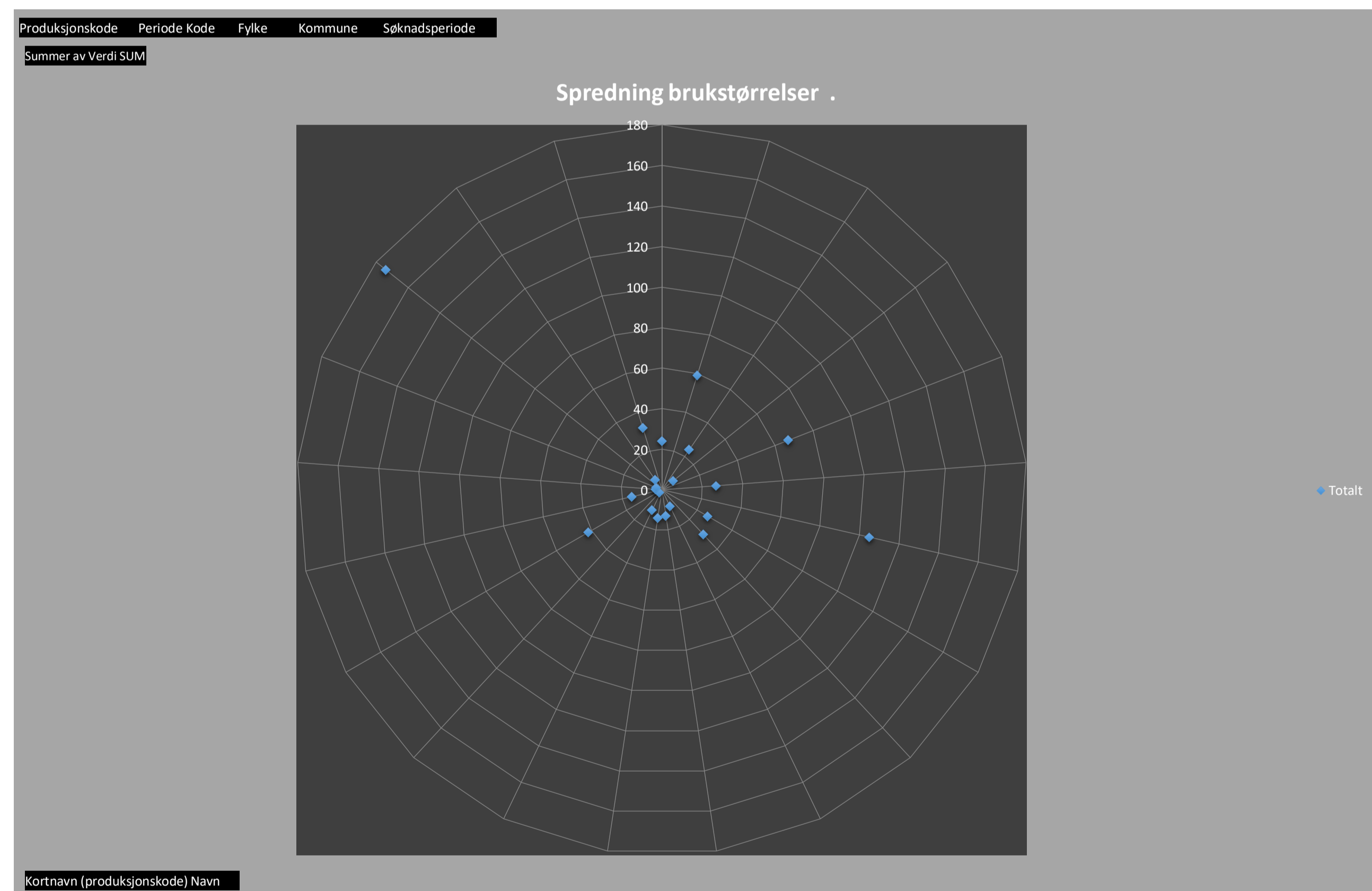
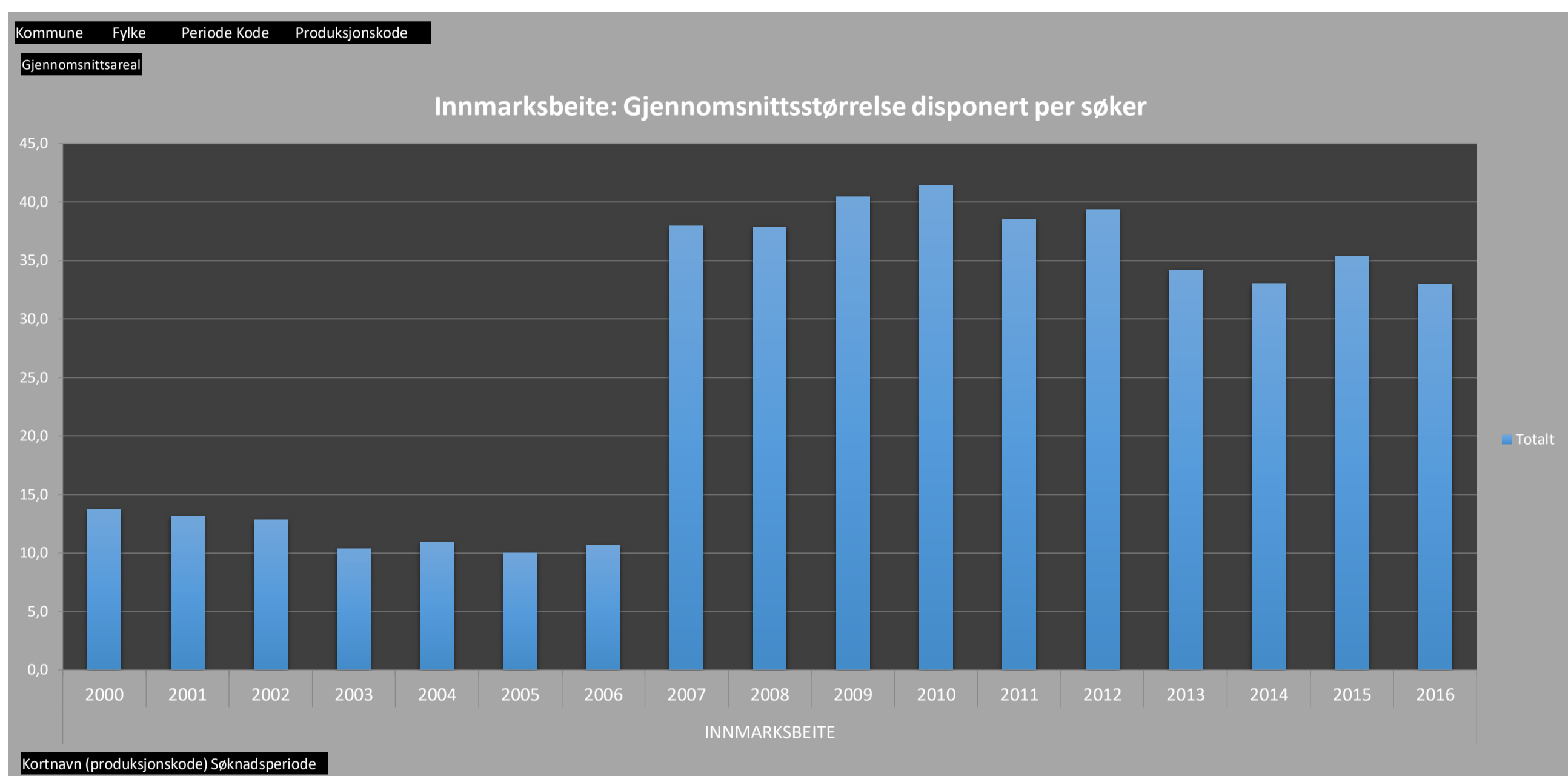
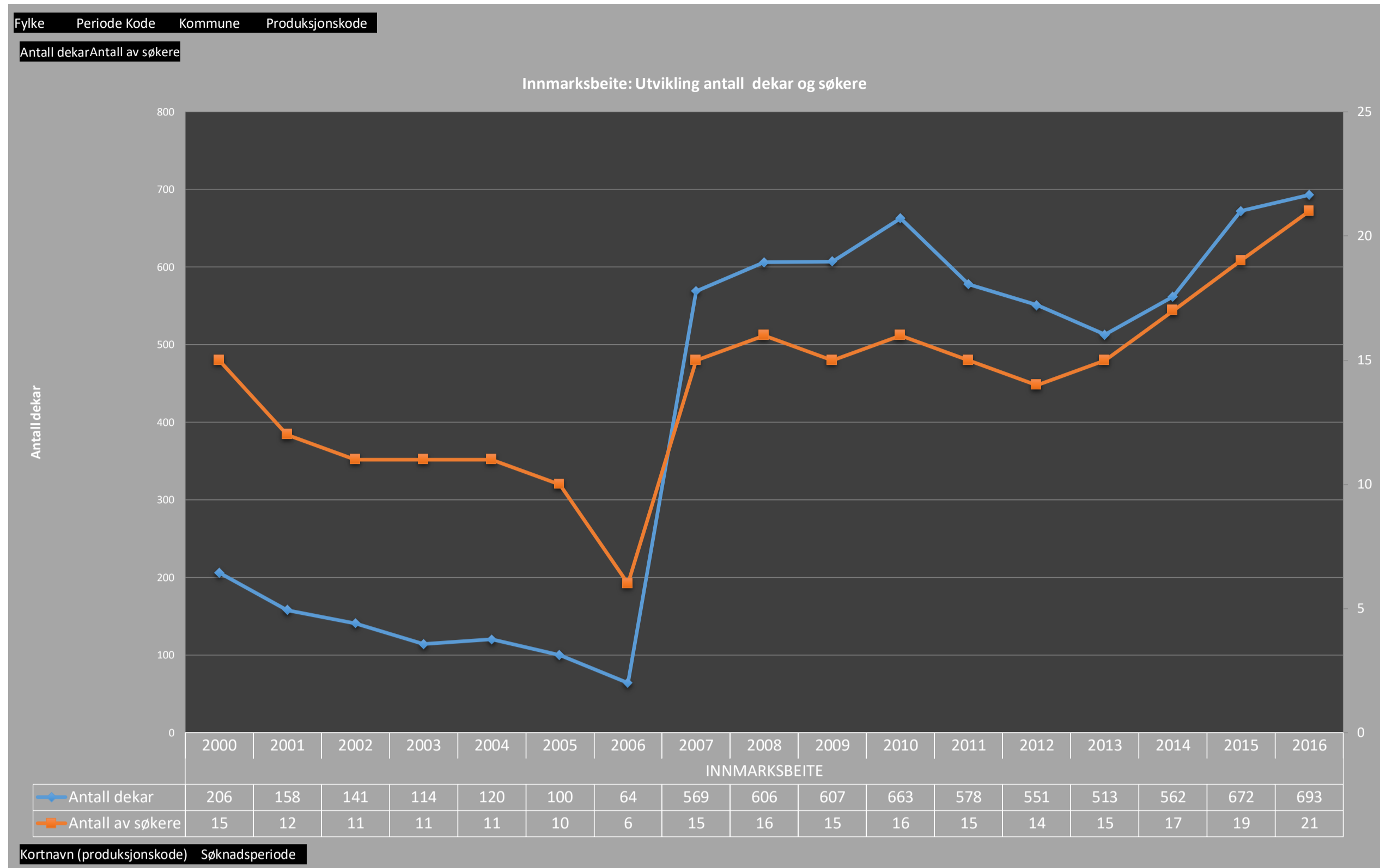
Fylke 09 AUST-AGDER  
 Periode Kode 10  
 Kommune 0911 GJERSTAD  
 Produksjonskode (Alle)

Radetiketter	Antall dekar	Antall av søkere
<b>INNMARKSBEITE</b>	<b>6917</b>	<b>239</b>
2000	206	15
2001	158	12
2002	141	11
2003	114	11
2004	120	11
2005	100	10
2006	64	6
2007	569	15
2008	606	16
2009	607	15
2010	663	16
2011	578	15
2012	551	14
2013	513	15
2014	562	17
2015	672	19
2016	693	21

Kommune 0911 GJERSTAD  
 Fylke 09 AUST-AGDER  
 Periode Kode 10  
 Produksjonskode 212

Radetiketter	Gjennomsnittsareal
<b>INNMARKSBEITE</b>	
2000	13,7
2001	13,2
2002	12,8
2003	10,4
2004	10,9
2005	10,0
2006	10,7
2007	37,9
2008	37,9
2009	40,5
2010	41,4
2011	38,5
2012	39,4
2013	34,2
2014	33,1
2015	35,4
2016	33,0

### Innmarksbeite (Kilde Ldir)



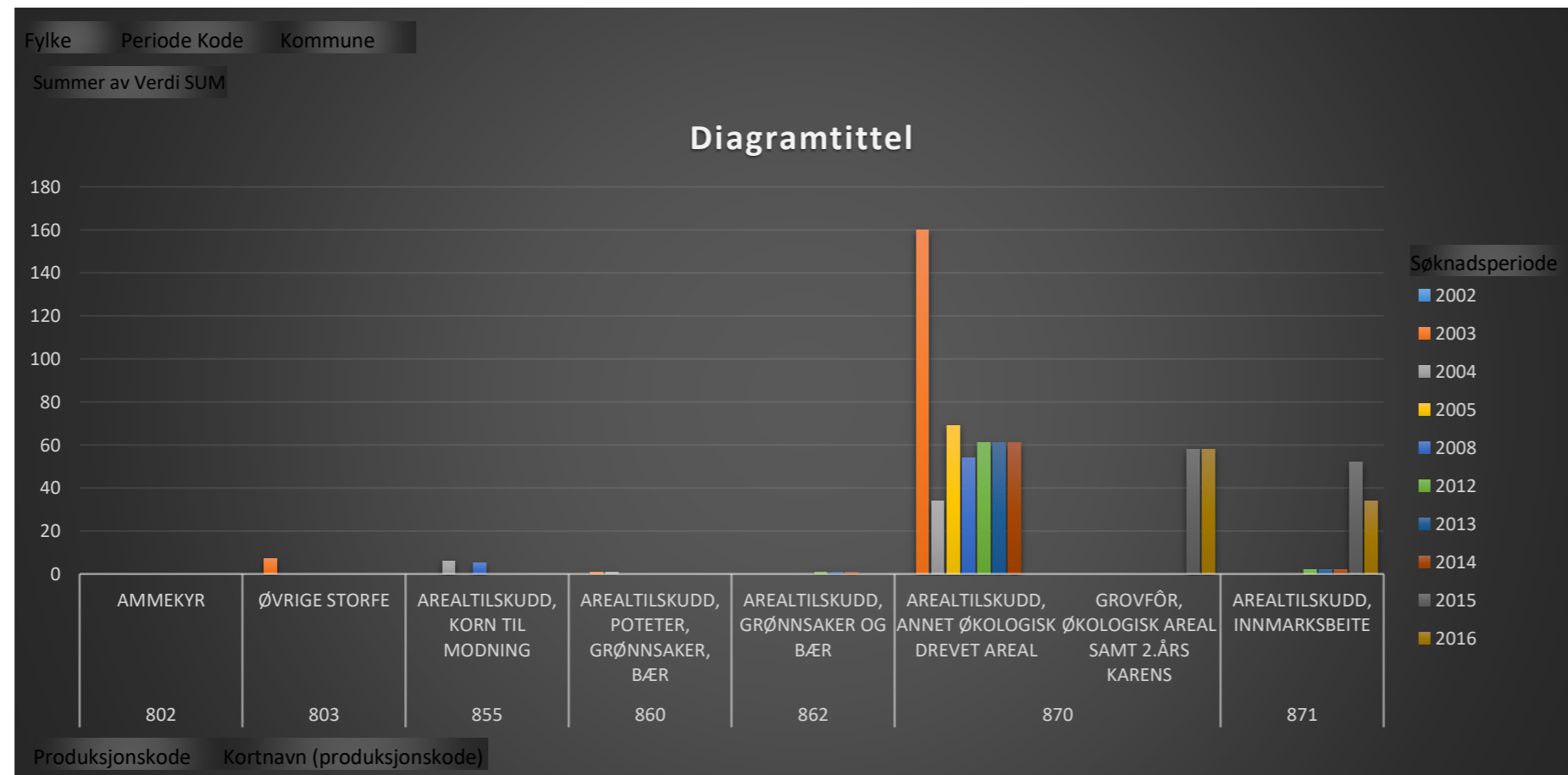


## Oversikt over økologisk produksjon antall dyr og dekar areal

(Kilde Ldir)

Fylke	09 AUST-AGDER
Periode Kode	10
Kommune	0911 GJERSTAD

Summer av Verdi SUM		Kolonneetiketter									
Radetiketter	Kortnavn (produksjonskode)	2002	2003	2004	2005	2008	2012	2013	2014	2015	2016
802	AMMEKYR	0									
803	ØVRIGE STORFE	0	7								
855	AREALTILSKUDD, KORN TIL MODNING			6		5					
860	AREALTILSKUDD, POTETER, GRØNNSAKER, BÆR	0	1	1							
862	AREALTILSKUDD, GRØNNSAKER OG BÆR						1	1	1		
870	AREALTILSKUDD, ANNET ØKOLOGISK DREVET AREAL GROVFØR, ØKOLOGISK AREAL SAMT 2.ÅRS KARENS	0	160	34	69	54	61	61	61		
871	AREALTILSKUDD, INNMARKSBEITE	0					2	2	2	52	34



Oversikt over alle søknads data for sommeromgang (Kilde Ldir)

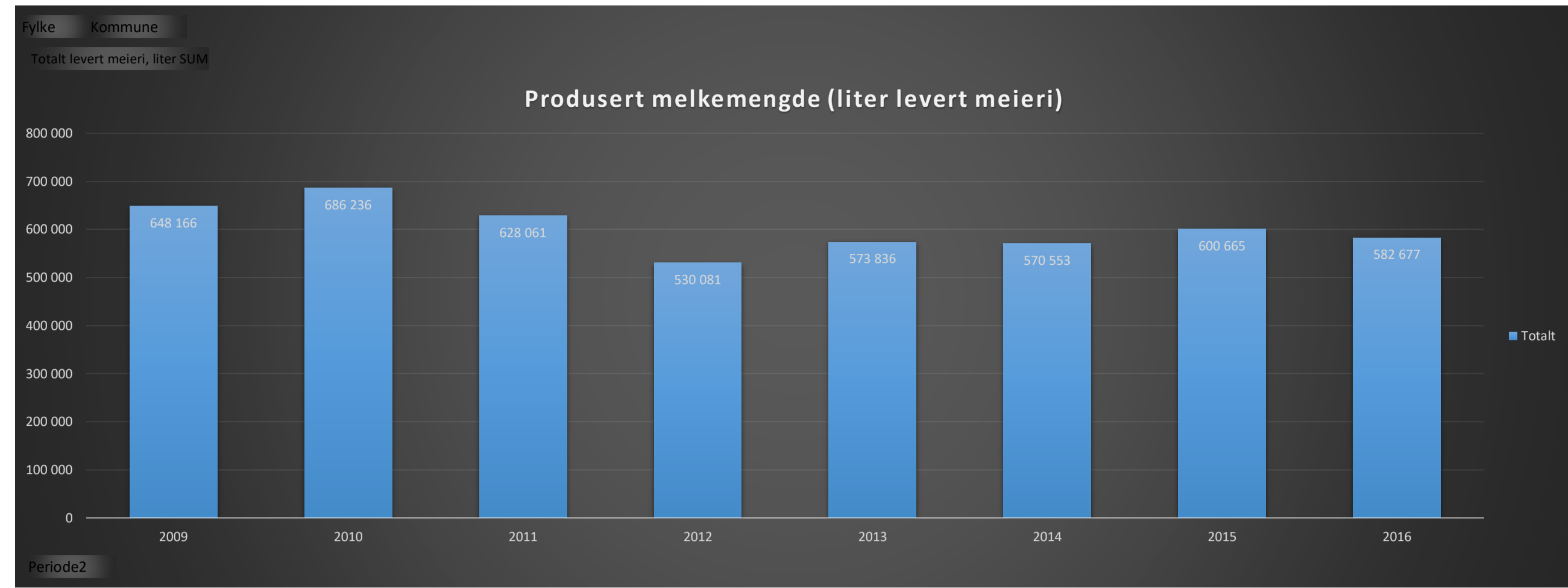
Fylke		09 AUST-AGDER																																
Kommune		0911 GJERSTAD																																
Periode Kode		10																																
Produksjonskode		(Alle)																																
Summer av Verdi SUM				Kolonneetiketter																														
Radetiketter	Kortnavn (produksjonskode)	2000	2001	2002	2003	2004	2005	2006	2007	2008	2009	2010	2011	2012	2013	2014	2015	2016																
<b>ANDRE HUSDYR</b>																																		
ANDRE HUSDYR	ANDRE GROVFORDYR, EGENPRODUSERT GROVFORBIKUBER I PRODUKSJON KANINER	2	2	3	4						105	126	142	229	169	186	175	253																
ANNET AREAL	ANNET AREAL	1						2		6	4																							
ANNET AREAL	AREAL I DRIFT, IKKE BERETTIGET PROD.TILSKUDD EVT. ANNET AREAL I DRIFT, BRAKK JORDBRUKSAREAL UTE AV DRIFT, FULLDYRKA/OVERFL JORDBRUKSAREAL UTE AV DRIFT, FULLDYRKA/OVERFL JORDBRUKSAREAL UTE AV DRIFT, INNMARKSBEITE	30	37	6	2	4	8	8			8	8	4						6	6	38	41	40	118										
FJØRFE	FJØRFE	6	6		12	45	20	30	36					6	6	6	6	8	8	9	32													
GEITER	ENDER, KALKUNER OG GJESS FOR SLAKT ENDER, KALKUNER OG GJESS TIL BRUKSDPR. LIVKYLLINGER, PÅSETT TIL VERPEHØNS VERPEHØNER OVER 20 UKER	5202	4195	33	24	16	30	10	10	10							7	7	35															
GEITER	AMMEGEITER FOR SPESIALISERT KJØTTPR. BUKKER OG UNGDYR, MEDREGNET KJE GEITER, VOKSNE OG KJE PÅ BEITE 12/16 UKER GEITER, VOKSNE OG KJE PÅ UTMARKSBEITE	13	14	10	18	1	1	1			8	16	19		9	10	11	10	13	21	21	34	27	27										
GRISER	GRISER	268	212	188	178	145	151	125	168															15										
GRUPPER1	ANTALL SLAKTEGRISER PÅ TELLEDATO AVLSPURKER (PURKER M/MINST 1 KULL) AVLSRÅNER (RÅNER SOM ER SATT INN I AVLLEN) GRIS SOLGT 1.1.- 31.7.01 SMÅGRISER UNDER 2 MND UNGPURKER FOR AVL	31	32	30	35	30	32	31																										
GROVFOR	ANDRE GROVFORVEKSTER AREALTILSKUDD, ANNET ØKOLOGISK DREVET AREAL AREALTILSKUDD, INNMARKSBEITE FULLDYRKA JORD TIL SLÅTT OG BEITE GROVFOR, ØKOLOGISK AREAL SAMT 2.ÅRS KARENS INNMARKSBEITE OVERFL.DYRKA JORD TIL SLÅTT OG BEITE OVERFL.DYRK ENG FULLDYRKET ENG	4516	4587	4291	4313	3990	4043	3945	3103	3118	3200	3233	3365	3332	3340	3621	3658	58	58	693	83	8306												
KORN OG ANNET FRØ TIL MODNING	AREALTILSKUDD, KORN TIL MODNING BYGG HAVRE HØSTHVETE	243	289	311	282	250	128	116	233	77	105	105	113	65	113	85	126	119																
POTETER, GRØNNSAKER, FRUKT OG BÆR, AREAL	ANDRE BÆR ANDRE VEKSTHUS OG DRIVBENKER AREALTILSKUDD, GRØNNSAKER OG BÆR AREALTILSKUDD, POTETER, GRØNNSAKER, BÆR EPLER GRØNNSAKER PÅ FRILAND JORDBÆR MORELLER OG KIRSEBÆR POTETER	2	2								15	15	12		10	10	10	10	10	10														
HESTER	HESTER 3 ÅR OG ELDRE HESTER OVER 1 ÅR PÅ BEITE 12/16 UKER HESTER OVER 1 ÅR PÅ UTMARKSBEITE HESTER PÅ BEITE 12/16 UKER HESTER PÅ UTMARKSBEITE HESTER UNDER 3 ÅR						27	24	23	21	25	24	17	18	20	19	15	14	19															
PELSDYR	PELSDYR	49	50																															
SALG AV FOR	BLÅREVTISPER OG SØLVREVTISPER	21783	16800	12550	11179	7350	13440	12176	6395	11840	2940	34417	14300	35000	23300	37970	53300	57500																
SAUER	HØYENSILASJE SALG AV GROVFOR, HØY SALG AV GROVFOR, SURFOR	120100	107250	138500	100250	152850	148800	171950	188060	59980	170200	78550	25000	133600	127000	15000	20000	49000																
SAUER	ANNEN SAU, 1 ÅR OG ELDRE LAM UNDER 1 ÅR SAUER 1 ÅR OG ELDRE SAUER, 1 ÅR OG ELDRE PÅ BEITE 12/16 UKER SAUER, 1 ÅR OG ELDRE PÅ UTMARKSBEITE SAUER, LAM UNDER 1 ÅR PÅ BEITE 12/16 UKER SAUER, LAM UNDER 1 ÅR PÅ UTMARKSBEITE SØYER 1 ÅR OG ELDRE SØYER, 1 ÅR ELLER ELDRE SØYER, 1 ÅR OG ELDRE VÆRER 1 ÅR OG ELDRE VÆRER, 1 ÅR ELLER ELDRE VÆRER, 1 ÅR OG ELDRE	351	395	385	377	308	344	265	278	212	241	276	284	224	300	308	403	413																
STORFE	- HERAV AVKOM AV KYR AV MINST 50% KJØTTFERASE - HERAV KYR AV MINST 50% KJØTTFERASE AMMEKYR AMMEKYR AV MINST 50% KJØTTFERASE AMMEKYR FOR SPESIALISERT KJØTTPROD. MJØLKEKYR MJØLKEKYR/AMMEKYR PÅ BEITE 12/16 UKER MJØLKEKYR/AMMEKYR PÅ UTMARKSBEITE STORFE, AVKOM AV KYR AV MINST 50% KJØTTFERASE UNGDYR AV STORFE PÅ BEITE 12/16 UKER UNGDYR AV STORFE PÅ UTMARKSBEITE ØVRIG STORFE PÅ BEITE 12/16 UKER ØVRIG STORFE PÅ UTMARKSBEITE ØVRIGE STORFE	80	59	44	44	46	47	44	37	40	48	57	65	82	95	82	104	133																
STORFE		152	143	134	143	126	136	115	109	120	116	125	123	101	103	100	109	101																
STORFE		26	26	10			17	36	17	9	32	33	73	105	105	73	79	91																
STORFE		67	38	17	7		37	49	36	39	46	36	115	122	101	87																		
STORFE																			238	324														
STORFE					364	363	380	355	289	312	293	342	272	300	286	273	294			93	118													
STORFE																			93	118														
STORFE																			326	381														

## Melk- og kjøttleveranser

(Kilde Ldir)

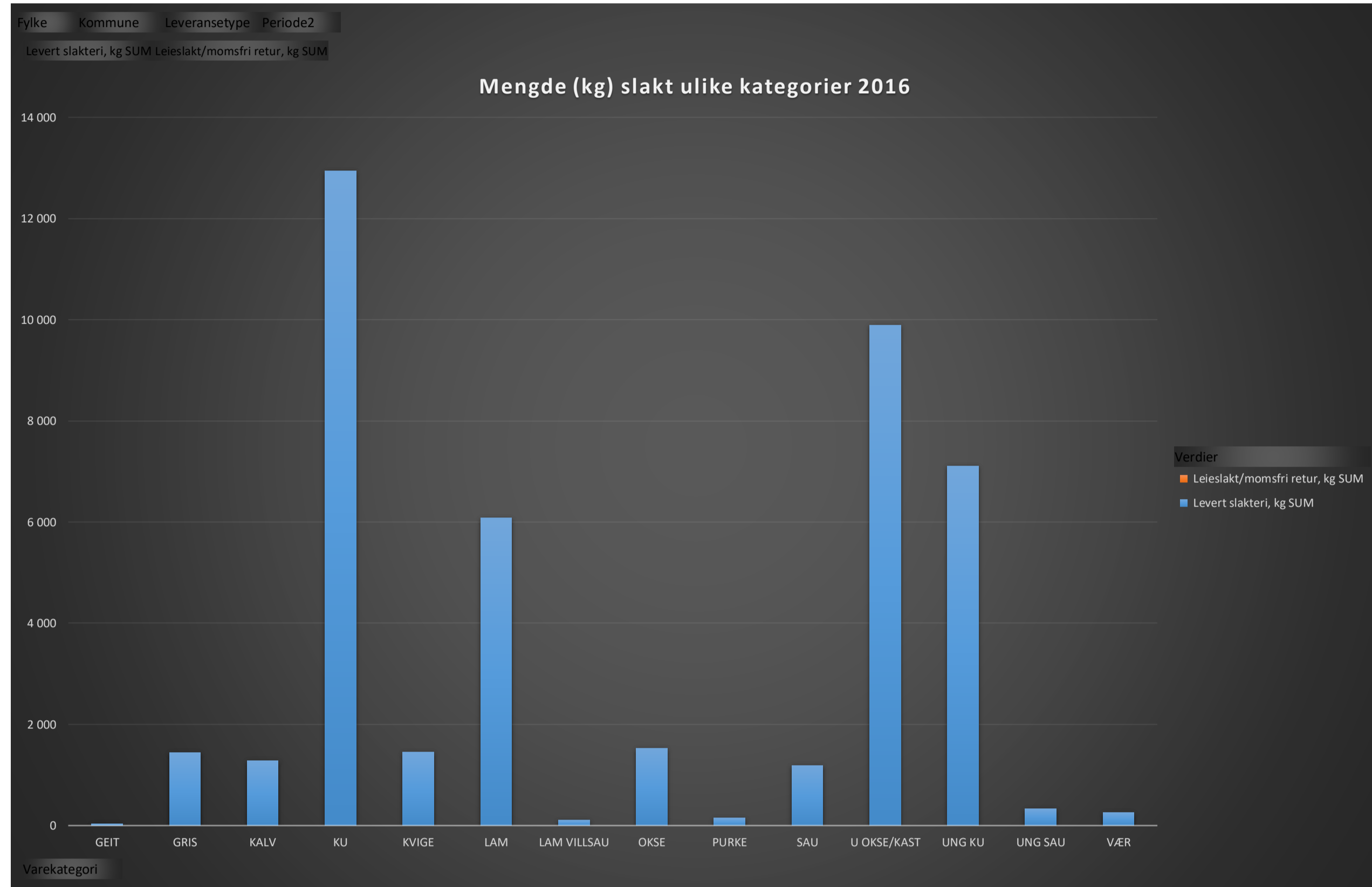
Fylke 09 AUST-AGDER  
Kommune 0911 GJERSTAD

Radetiketter	Totalt levert meieri, liter SUM
2009	648 166
2010	686 236
2011	628 061
2012	530 081
2013	573 836
2014	570 553
2015	600 665
2016	582 677



Fylke 09 AUST-AGDER  
Kommune 0911 GJERSTAD  
Leveransetype (Alle)  
Periode2 2016

Radetiketter	Levert slakteri, kg SUM	Leieslakt/momsfri retur, kg SUM
GEIT	36	0
GRIS	1 448	0
KALV	1 287	0
KU	12 939	0
KVIGE	1 455	0
LAM	6 079	0
LAM VILLSAU	105	0
OKSE	1 526	0
PURKE	148	0
SAU	1 190	0
U OKSE/KAST	9 895	0
UNG KU	7 108	0
UNG SAU	331	0
VÆR	259	0
<b>Totalsum</b>	<b>43 804</b>	<b>0</b>

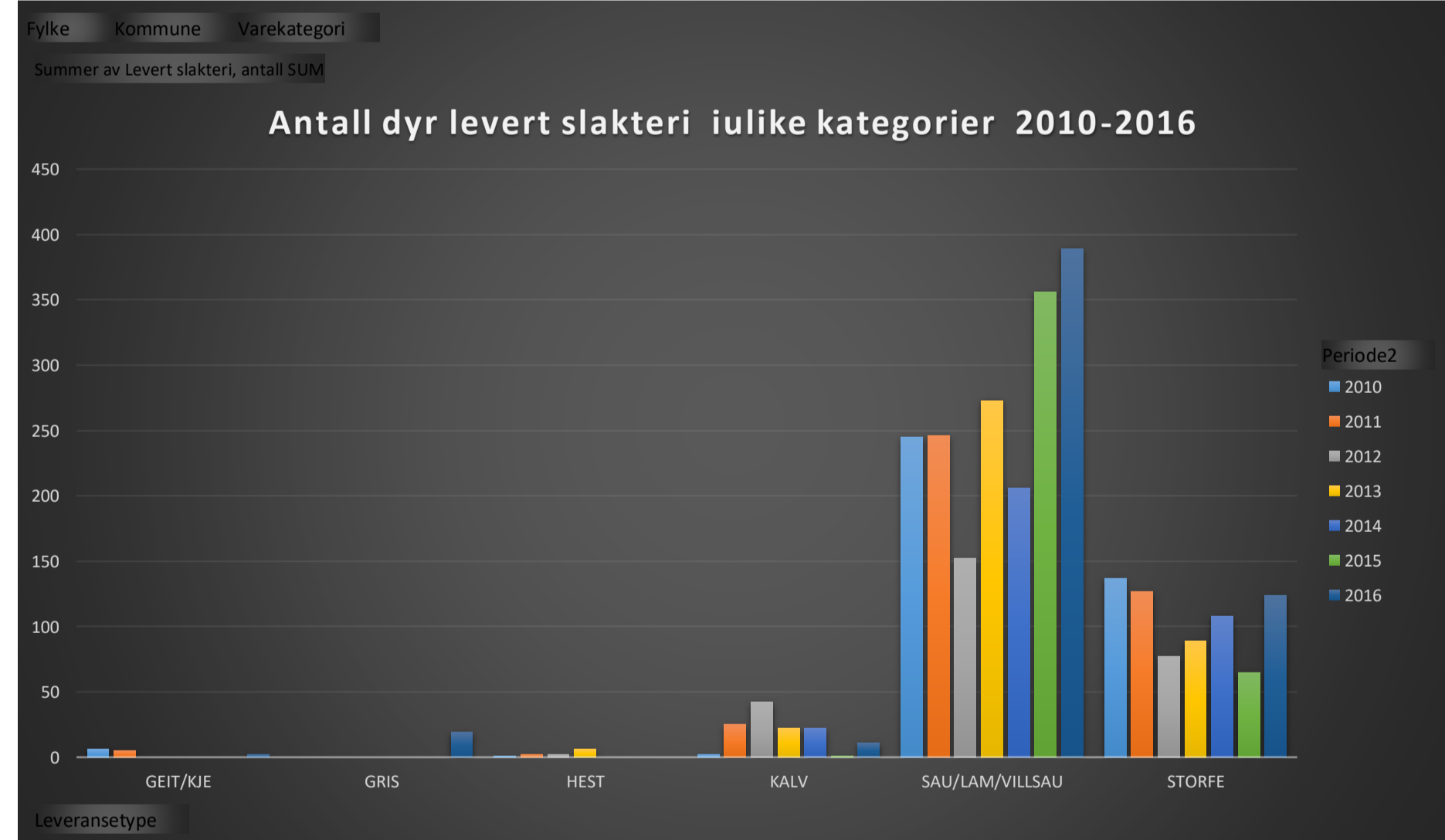
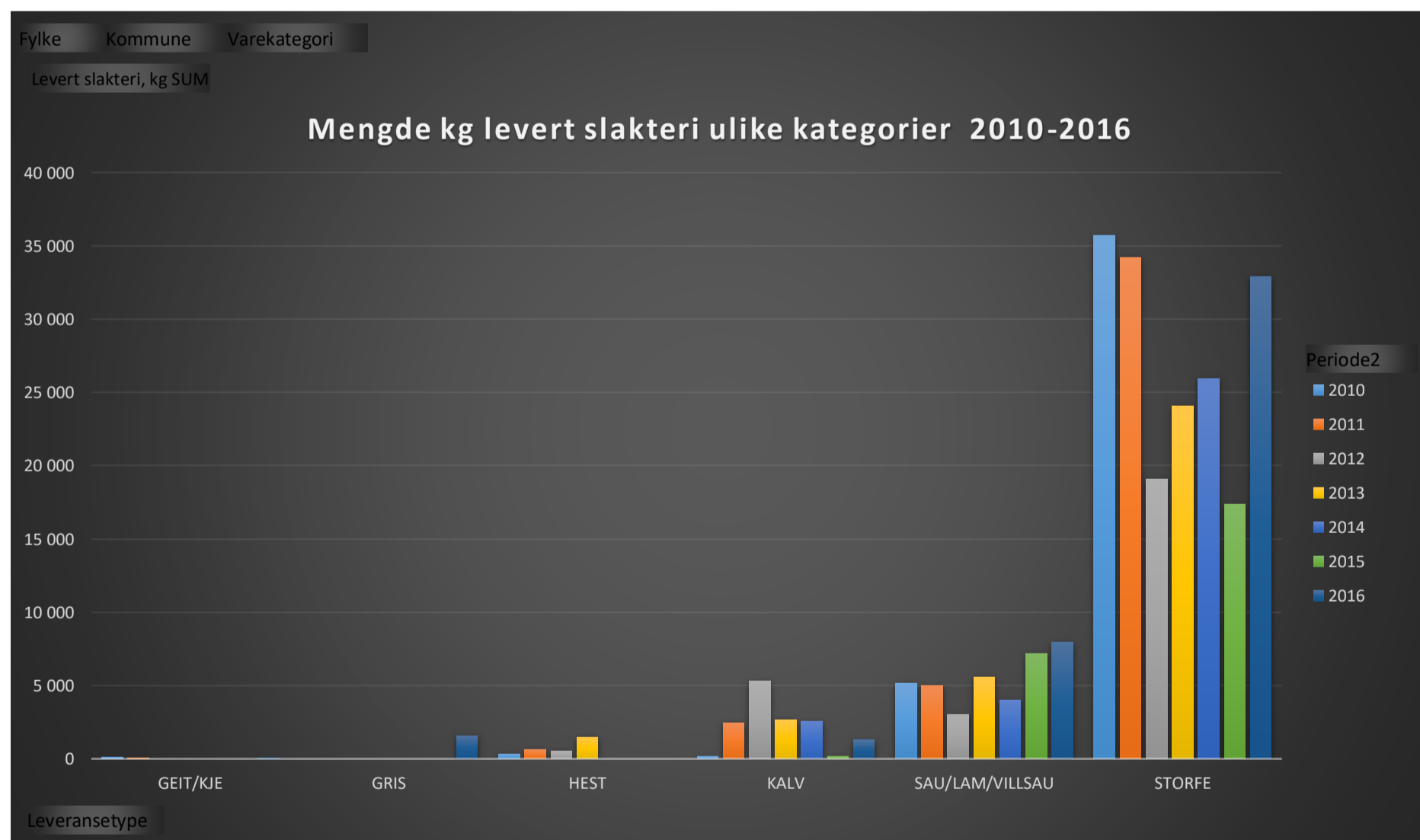


Fylke 09 AUST-AGDER  
Kommune 0911 GJERSTAD  
Varekategori (Flere elementer)

Levert slakteri, kg SUM	Kolonnetetiketter	2010	2011	2012	2013	2014	2015	2016
Radetiketter	2010							
GEIT/KJE		92	40					36
GRIS								1 595
HEST		320	635	523	1 490			
KALV		175	2 468	5 316	2 680	2 569	151	1 287
SAU/LAM/VILLSAU		5 174	5 011	3 046	5 550	4 005	7 181	7 964
STORFE		35 681	34 214	19 089	24 065	25 959	17 356	32 922
<b>Totalsum</b>		<b>41 442</b>	<b>42 367</b>	<b>27 974</b>	<b>33 785</b>	<b>32 534</b>	<b>24 687</b>	<b>43 804</b>

Fylke 09 AUST-AGDER  
Kommune 0911 GJERSTAD  
Varekategori (Flere elementer)

Summer av Levert slakteri, antall SUM	Kolonnetetiketter	2010	2011	2012	2013	2014	2015	2016
Radetiketter	2010							
GEIT/KJE		6	5					2
GRIS								19
HEST		1	2	2	6			
KALV		2	25	42	22	22	1	11
SAU/LAM/VILLSAU		245	246	152	273	206	356	389
STORFE		137	127	77	89	108	65	124
<b>Totalsum</b>		<b>391</b>	<b>405</b>	<b>273</b>	<b>390</b>	<b>336</b>	<b>422</b>	<b>545</b>



## Oversikter over melkekvoter

(Kilde Ldir)

### Kjøpte kvoter

Radetiketter	Kolonneetiketter															
	1997	1998	2001	2002	2003	2004	2005	2006	2007	2008	2009	2010	2011	2012	2015	
<b>Gjerstad</b>																
Antall søknader, kjøp fra staten	10	8	4	6	2		4	7	5	3	4	1	1	1	1	1
Ønsket antall liter, kjøp fra staten	112 634	81 613	33 626	54 678	41 855		93 700	135 389	91 032	76 483	62 000	20 400	21 900	21 000	15 000	20 000
Beregnet antall liter, kjøp fra staten	32 292	34 131	20 206	16 660	15 037		7 903	25 224	13 933	19 885	24 646	4 434	253	18 767	15 000	1 072
Privat kjøp, antall liter	0	0	0	0	21 746		0	25 000	55 318	0	0	25 000	0	105 000	0	0

### Solgte kvoter

Radetiketter	Kolonneetiketter								
	1997	1998	2000	2001	2003	2006	2009	2011	
<b>Gjerstad</b>									
Antall selgere	2	1	3	1	3		1	1	2
Selgernes grunnkvote (sum)	60 000	57 174	152 394	52 393	143 965		53 206	80 953	222 322
Solgt kvote totalt	50 129	52 509	139 698	46 930	143 964		53 206	80 953	222 322
Solgt til staten, konvensjonell	50 129	52 509	139 698	46 930	100 775		21 282	55 953	111 322
Solgt til staten, økologisk	0	0	0	0	0		0	0	0
Solgt privat	0	0	0	0	43 189		31 924	25 000	111 000

### Leie forhold

Kommunenavn Gjerstad

Verdier Kolonneetiketter 2017

Antall eiendommer som har leid ut	0
Antall utleieforhold	0
Sum(disponibel utleie) for kommunen	0
Summer av Antall eiendommer som er leietakere	1
Sum(disponibel innleid) for kommunen	19 600
Antall leietakerforhold	1

### Kvotoversikt 2017

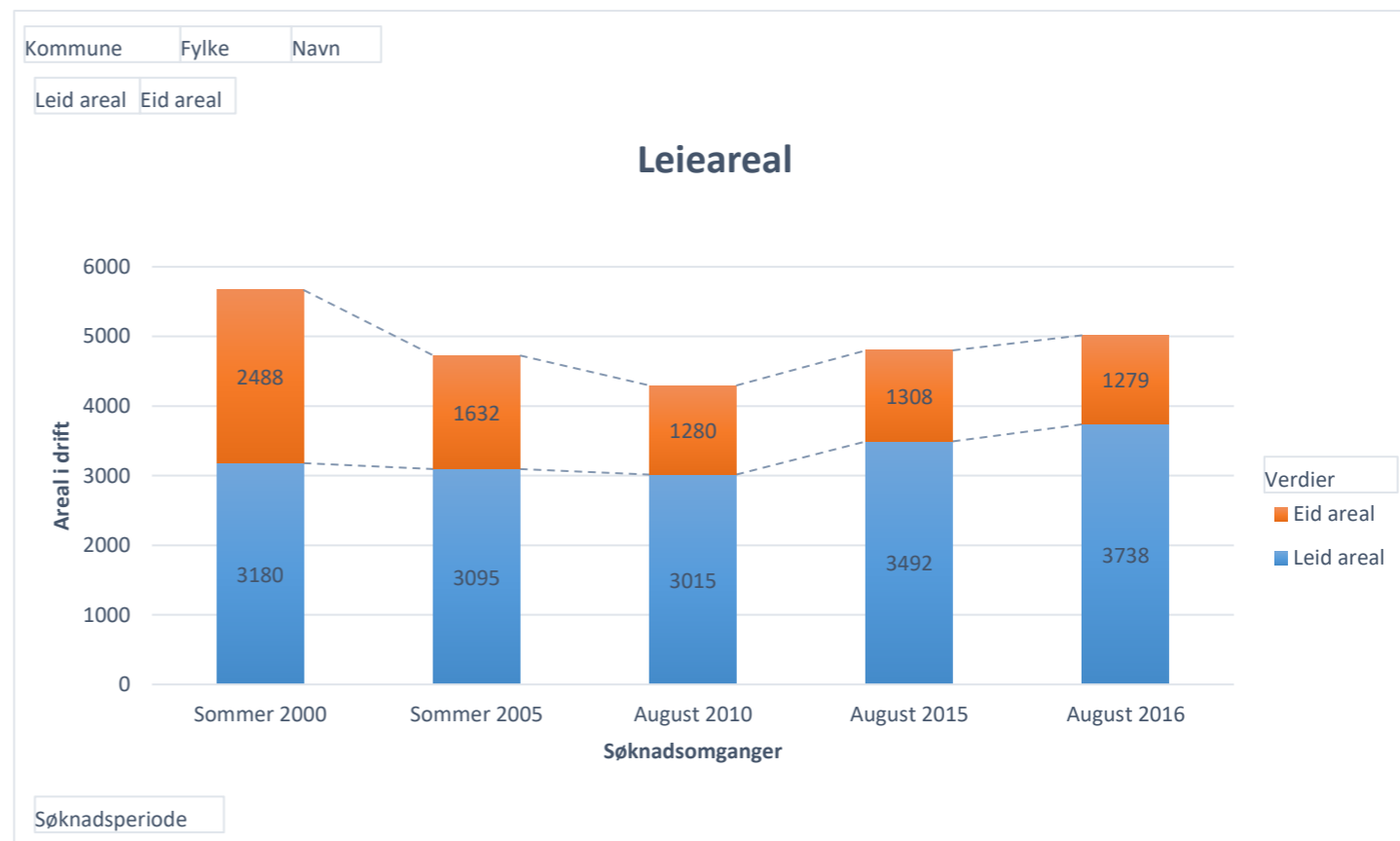
Radetiketter	Summer av Antall foretak	Disponibel kvote i kommunen	Antall samdrifter i
Arendal	18	2 981 648	1
Audnedal	23	3 633 830	1
Birkenes	12	1 009 635	0
Bygland	4	455 688	0
Bykle	1	262 381	1
Evje og Hornnes	7	898 852	0
Farsund	30	5 969 563	2
Flekkefjord	14	2 063 464	1
Froland	3	245 437	0
Gjerstad	6	724 952	0
Grimstad	13	2 347 876	0
Hægebostad	19	1 998 206	2
Iveland	6	1 108 210	0
Kristiansand	2	165 898	0
Kvinesdal	17	2 649 349	1
Lillesand	4	1 139 940	1
Lindesnes	23	2 936 458	2
Lyngdal	22	2 723 133	0
Mandal	15	2 006 507	2
Marnardal	26	2 850 168	0
Risør	4	506 132	0
Sirdal	16	1 835 099	1
Songdalen	12	3 046 469	2
Søgne	3	192 901	0
Tvedestrand	5	845 874	0
Valle	3	381 007	0
Vennesla	15	2 886 578	2
Åmli	4	985 932	0
Åseral	11	1 173 034	0
<b>Totalsum</b>	<b>338</b>	<b>50 024 221</b>	<b>19</b>

Kommune 0911 GJERSTAD  
 Fylke 09 AUST-AGDER  
 Navn (Alle)

# Leiejord

(Kilde Ldir)

Radetiketter	Leid areal	Eid areal	Total areal	Leiejords%
Sommer 2000	3180	2488	5668	56,1 %
Sommer 2005	3095	1632	4727	65,5 %
August 2010	3015	1280	4295	70,2 %
August 2015	3492	1308	4800	72,8 %
August 2016	3738	1279	5017	74,5 %





**Veger (Kun med tilskudd) i skogbruket ( 2012-2016)**

(Kilde Ldir)

**Nyanlegg vei**

Kommune 0911 GJERSTAD

Radetiketter	Sum av Bilvei - nyanlegg Lengde	Sum av Bilvei - nyanlegg Kostnad	Sum av Bilvei - nyanlegg Tilskudd	Sum av Traktorvei - nyanlegg Lengde	Sum av Traktorvei - nyanlegg Kostnad	Sum av Traktorvei - nyanlegg Tilskudd
2012	0	0	0	0	0	0
2013	0	0	0	0	0	0
2015	0	0	0	0	0	0
2016	1 455	1 054 415	474 487	456	205 200	30 780
<b>Totalsum</b>	<b>1 455</b>	<b>1 054 415</b>	<b>474 487</b>	<b>456</b>	<b>205 200</b>	<b>30 780</b>

Beregnet kr per meter nyanlegg	Beregnet kr per meter nyanlegg Traktorveg
#DIV/0!	#DIV/0!
#DIV/0!	#DIV/0!
#DIV/0!	#DIV/0!
725	450
725	450
#DIV/0!	#DIV/0!

**Ombygging veg**

Kommune 0911 GJERSTAD

Radetiketter	Sum av Bilvei - ombygning Lengde	Sum av Bilvei - ombygning Kostnad	Sum av Bilvei - ombygning Tilskudd	Sum av Traktorvei - ombygning Lengde	Sum av Traktorvei - ombygning Kostnad	Sum av Traktorvei - ombygning Tilskudd
2012	1 066	1 438 974	314 508	0	0	0
2013	300	215 000	75 250	0	0	0
2015	230	170 000	68 000	0	0	0
2016	0	0	0	365	114 530	25 697
<b>Totalsum</b>	<b>1 596</b>	<b>1 823 974</b>	<b>457 758</b>	<b>365</b>	<b>114 530</b>	<b>25 697</b>

Beregnet kr per meter ombygging Bilveg	Beregnet kr per meter ombygging Traktorveg
1350	#DIV/0!
717	#DIV/0!
739	#DIV/0!
#DIV/0!	314
1143	314
#DIV/0!	#DIV/0!

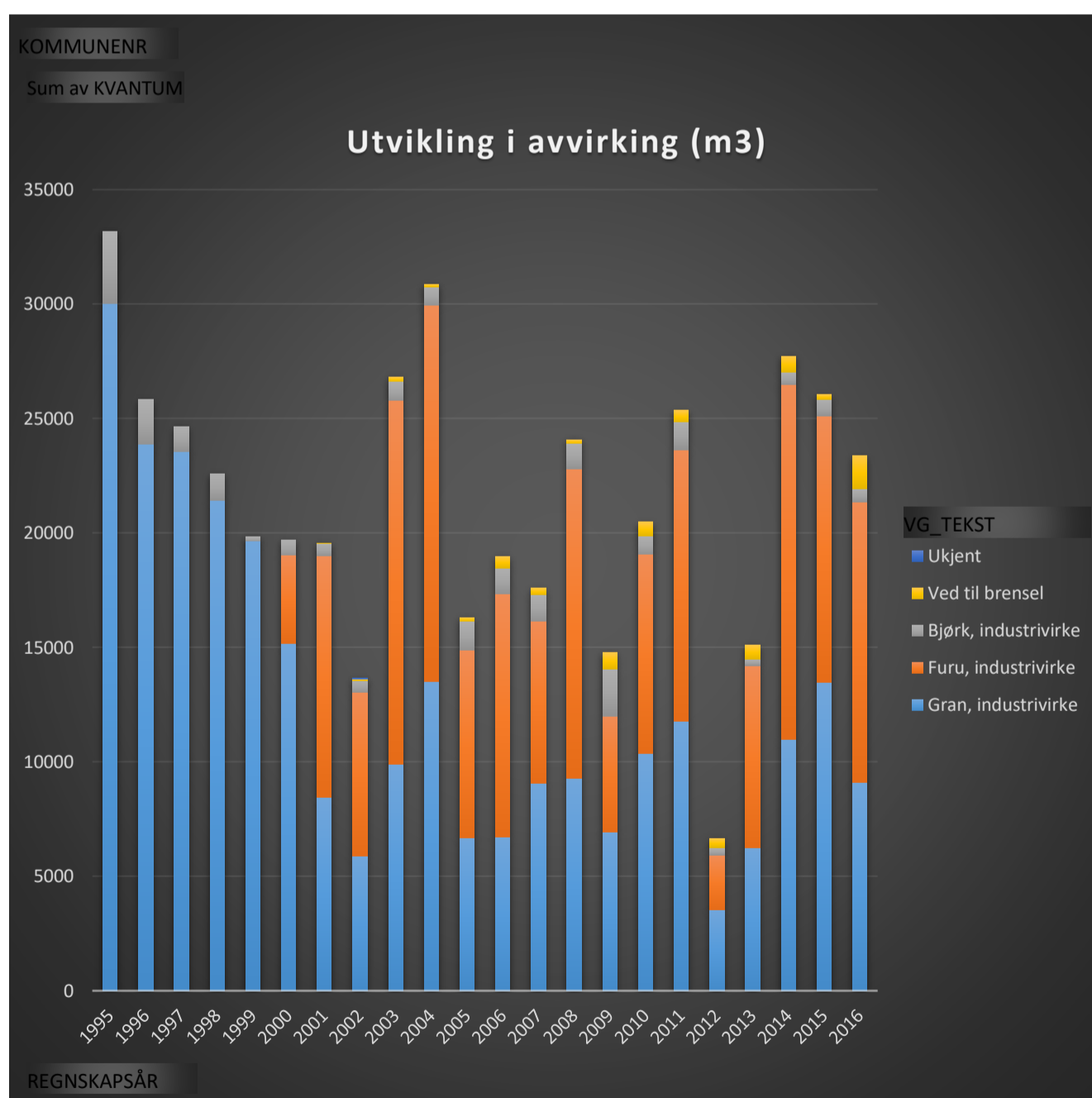


# Skog - Avvirking

(Kilde Ldir)

KOMMUNENR 0911

Sum av KVANTUM	Kolonnetiketter					Totalsum
Radetiketter	Gran, industrivirke	Furu, industrivirke	Bjørk, industrivirke	Ved til brensel	Ukjent	Totalsum
1995	30015				0	33151
1996	23864					25829
1997	23566					24654
1998	21430					22589
1999	19645				0	19827
2000	15161	3862			0	19676
2001	8464	10537		23		19552
2002	5894	7156		55	35	13652
2003	9910	15877		214		26825
2004	13494	16443		121		30868
2005	6691	8177		153		16302
2006	6701	10624		513		18984
2007	9060	7085		305		17601
2008	9282	13529		179	0	24080
2009	6947	5063		717	0	14766
2010	10374	8689		598		20477
2011	11762	11877		513		25356
2012	3551	2377		398		6659
2013	6235	7980		618		15118
2014	10986	15500		704		27720
2015	13486	11641		211		26050
2016	9103	12259		1464		23384
<b>Totalsum</b>	<b>275621</b>	<b>168676</b>	<b>22002</b>	<b>6786</b>	<b>35</b>	<b>473120</b>

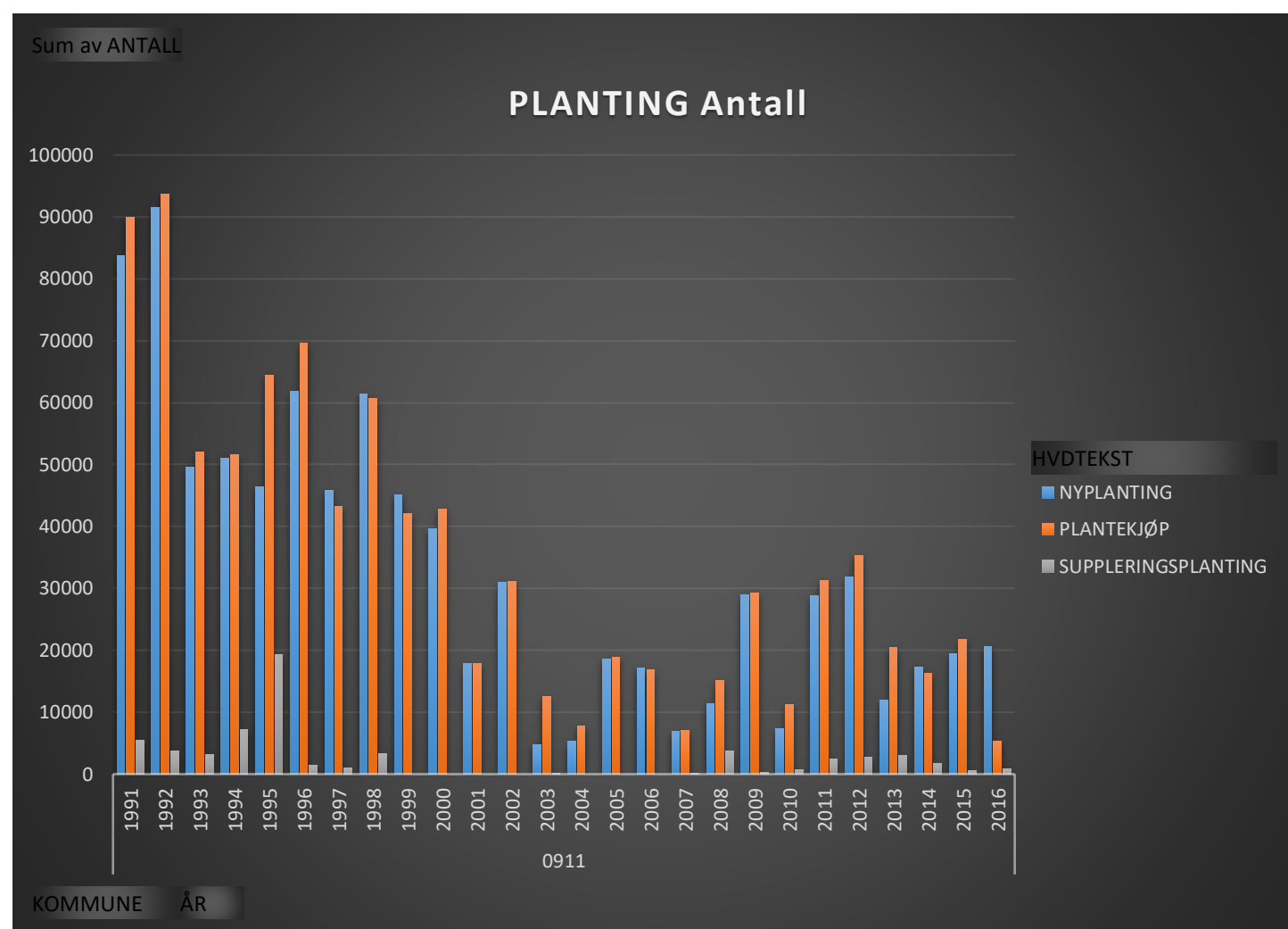


Statistikk på forryngelse av SKOG

(Kilde Ldir)

Statistikk basert på antall stk per kode Nyplanting/plantekjøp

Radetiketter	Kolonnetiketter		
	NYPLANTING	PLANTEKJØP	SUPPLERINGSPLANTING
<b>0911</b>	<b>855186</b>	<b>907844</b>	<b>61060</b>
1991	83730	89935	5405
1992	91550	93660	3745
1993	49620	52040	3135
1994	51059	51534	7155
1995	46450	64440	19260
1996	61800	69560	1470
1997	45825	43170	1000
1998	61380	60655	3330
1999	45110	42080	
2000	39577	42795	
2001	17845	17845	
2002	30925	31115	
2003	4775	12560	190
2004	5290	7795	
2005	18600	18840	
2006	17140	16890	
2007	6900	7020	120
2008	11400	15200	3800
2009	28950	29250	300
2010	7300	11300	750
2011	28800	31200	2500
2012	31900	35250	2750
2013	11900	20400	3000
2014	17360	16260	1700
2015	19400	21700	600
2016	20600	5350	850

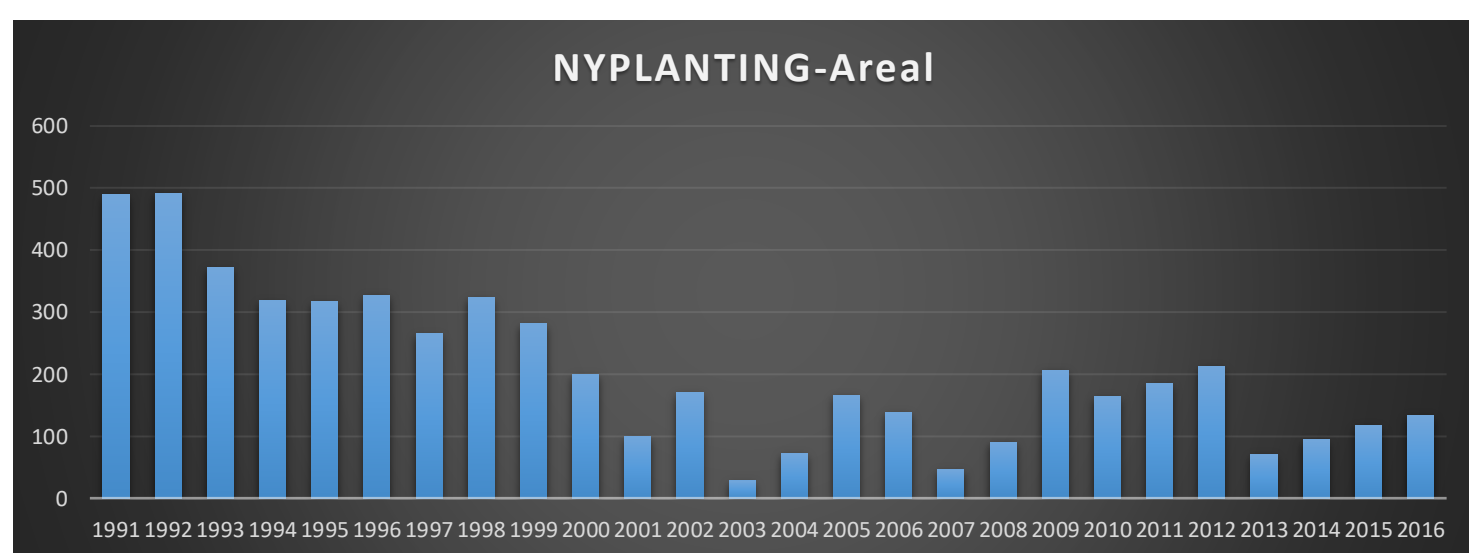
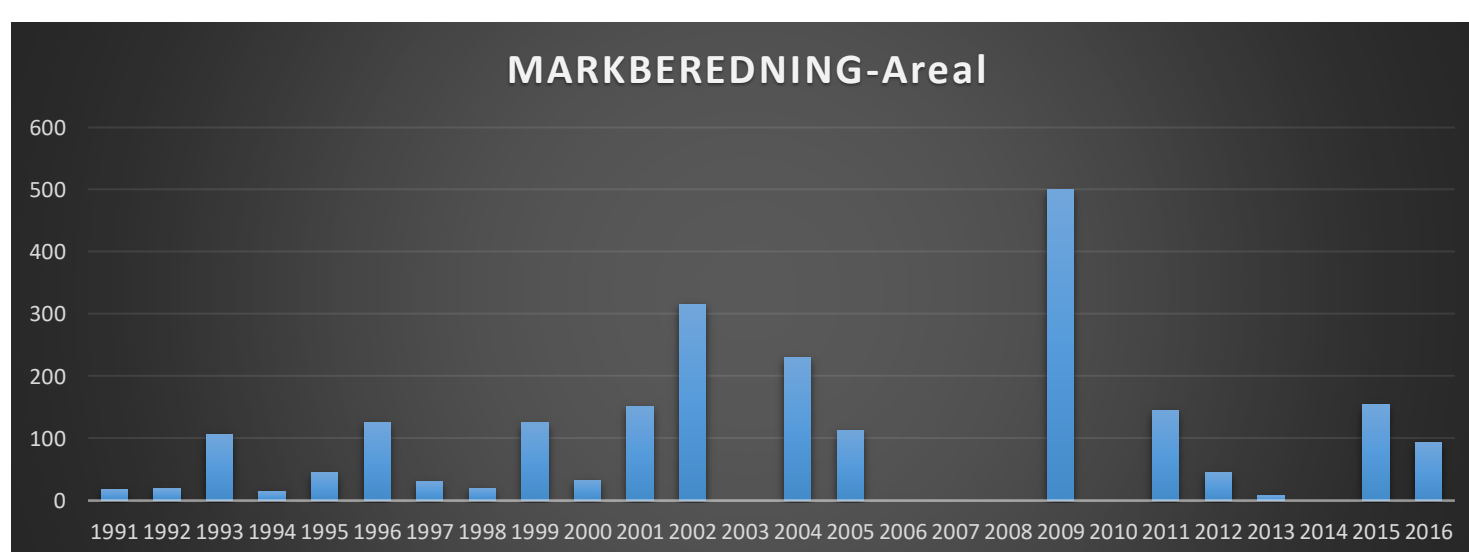


\*\*Antallet planter har blitt registrert ulikt og derfor vil det reelle antallet planter som regel være det høyeste av antall plantekjøp eller antall planter nyplanting. Det er imidlertid feilkilder i antall knyttet til de ulike kodene plantekjøp, nyplanting og suppleringsplanting.

<b>Totalsum</b>	<b>855186</b>	<b>907844</b>	<b>61060</b>
-----------------	---------------	---------------	--------------

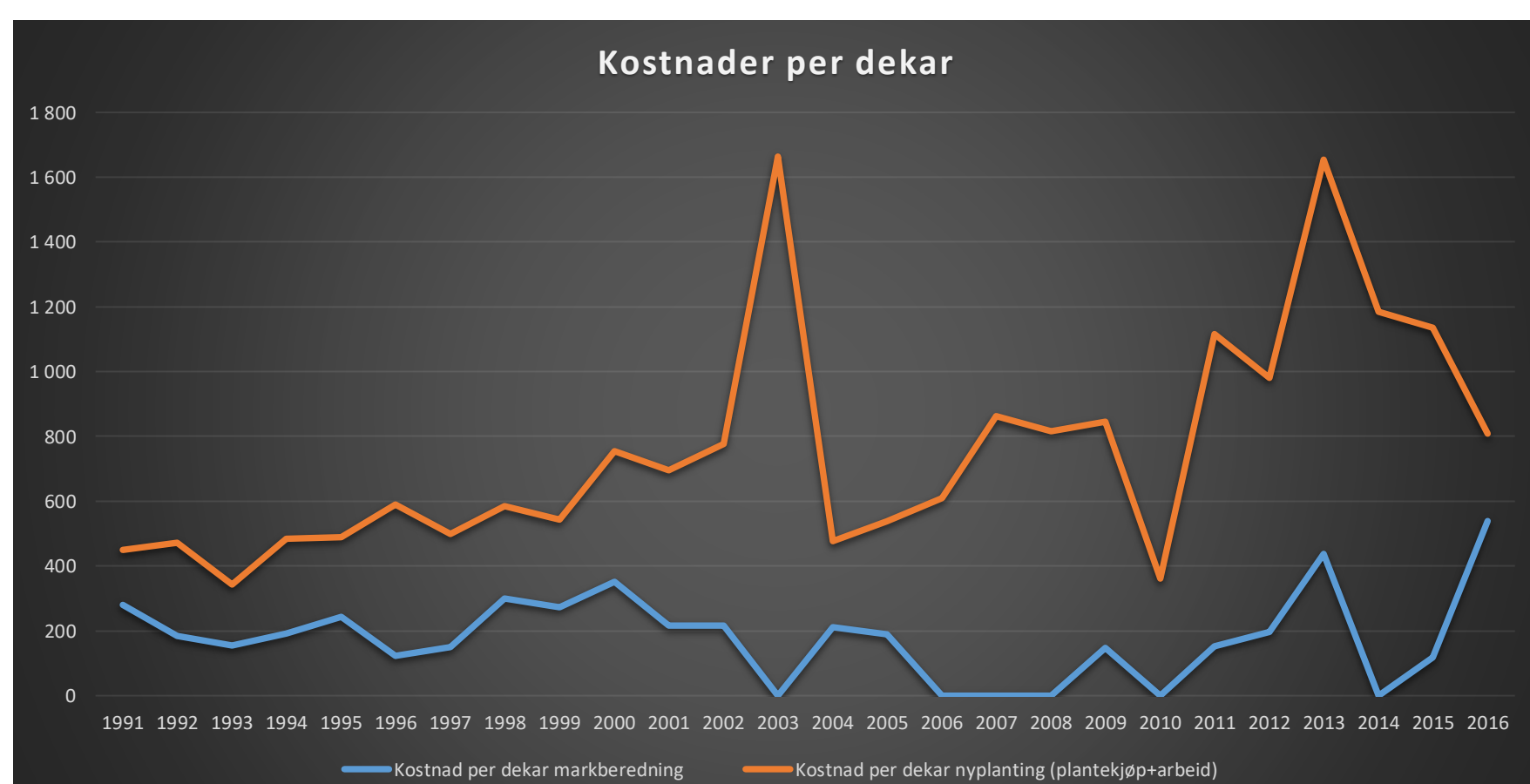
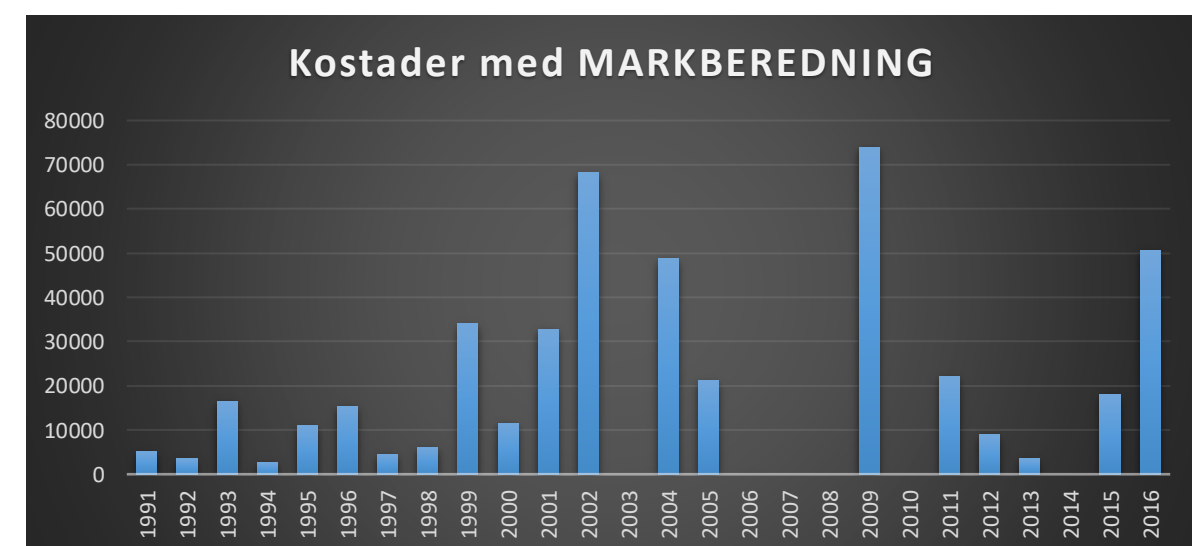
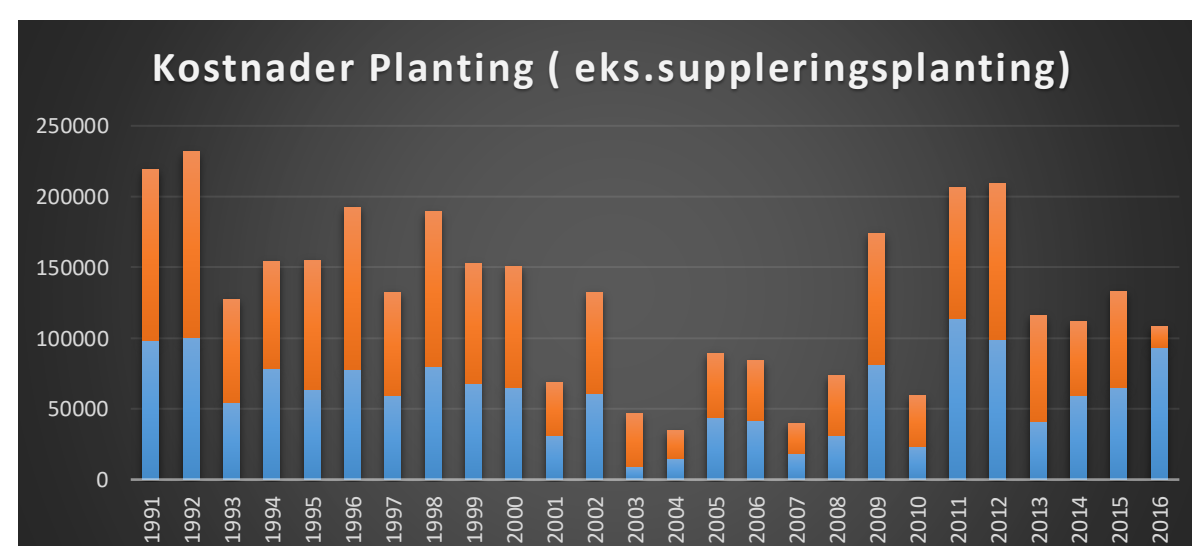
Statistikk basert på areal per kode Nyplanting og Markberedning

Radetiketter	Kolonnetiketter	
	MARKBEREDNING	NYPLANTING
<b>0911</b>	<b>2292</b>	<b>5376</b>
1991	18	489
1992	19	492
1993	107	372
1994	14	318
1995	45	317
1996	126	327
1997	30	265
1998	20	323
1999	125	281
2000	33	200
2001	151	99
2002	316	170
2003		28
2004	230	72
2005	112	166
2006	0	138
2007		46
2008		90
2009	500	206
2010		164
2011	145	185
2012	45	213
2013	8	70
2014		94
2015	154	117
2016	94	134



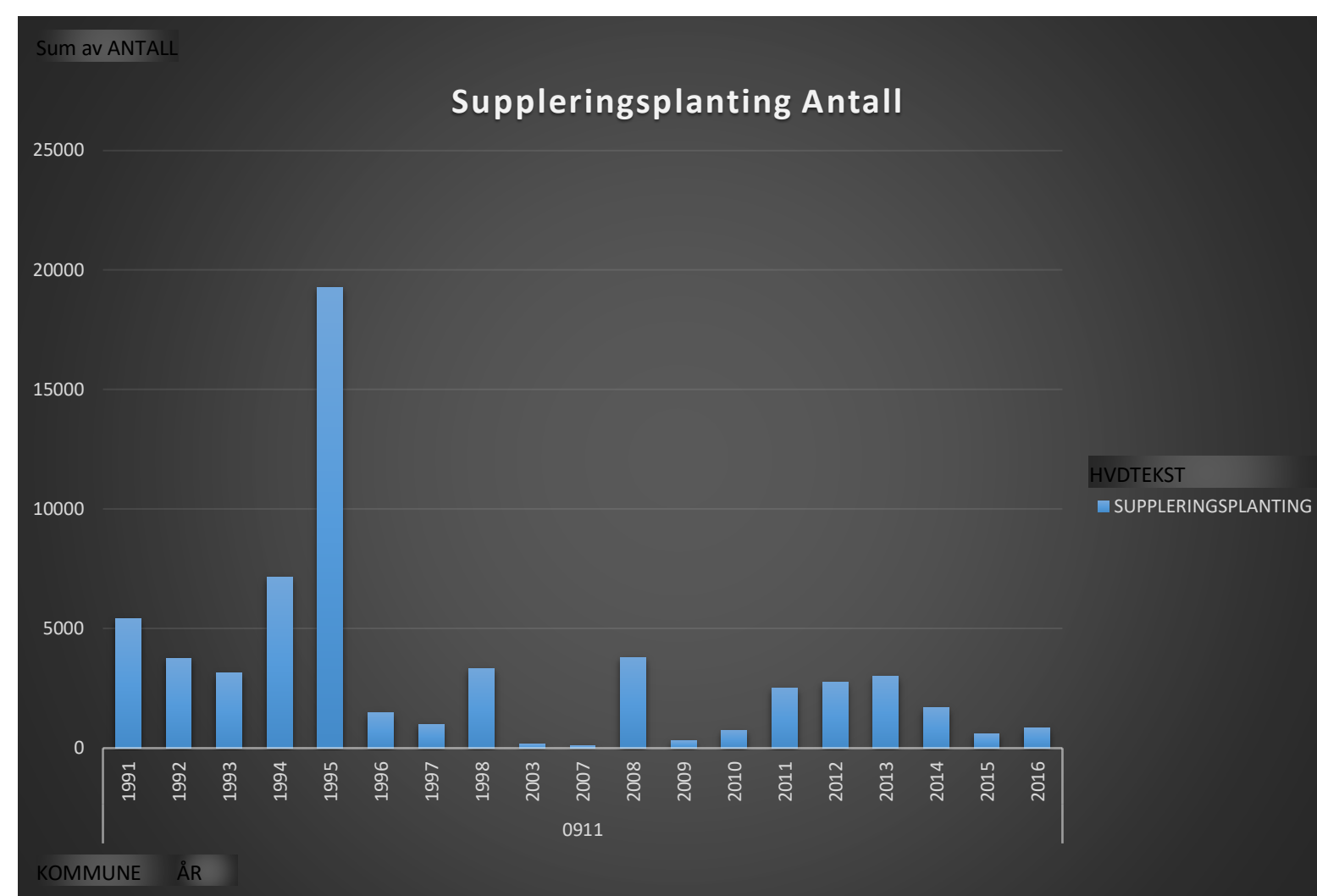
Statistikk basert på kostnad per kode Nyplanting/plantekjøp og Markberedning

Radetiketter	Kolonnetiketter		
	MARKBEREDNING	NYPLANTING	PLANTEKJØP
<b>0911</b>	<b>458147</b>	<b>1571076</b>	<b>1819619</b>
1991	5060	98126	121339
1992	3500	100127	131534
1993	16500	54321	73252
1994	2700	78177	75633
1995	10920	63817	90961
1996	15400	77600	114922
1997	4480	59564	72902
1998	6000	79766	109393
1999	34000	68246	84414
2000	11580	64885	85846
2001	32780	31241	37599
2002	68137	60515	71515
2003		9208	37373
2004	48750	14802	19556
2005	21090	43541	45837
2006	0	41500	42510
2007		18320	21368
2008		31075	42450
2009	74000	81445	92748
2010		23140	36165
2011	22150	113995	92365
2012	8900	98760	110345
2013	3500	40904	74961
2014		59535	51915
2015	18050	65200	67738
2016	50650	93268	14980



### Statistikk basert på antall stk per kode Suppleringsplanting

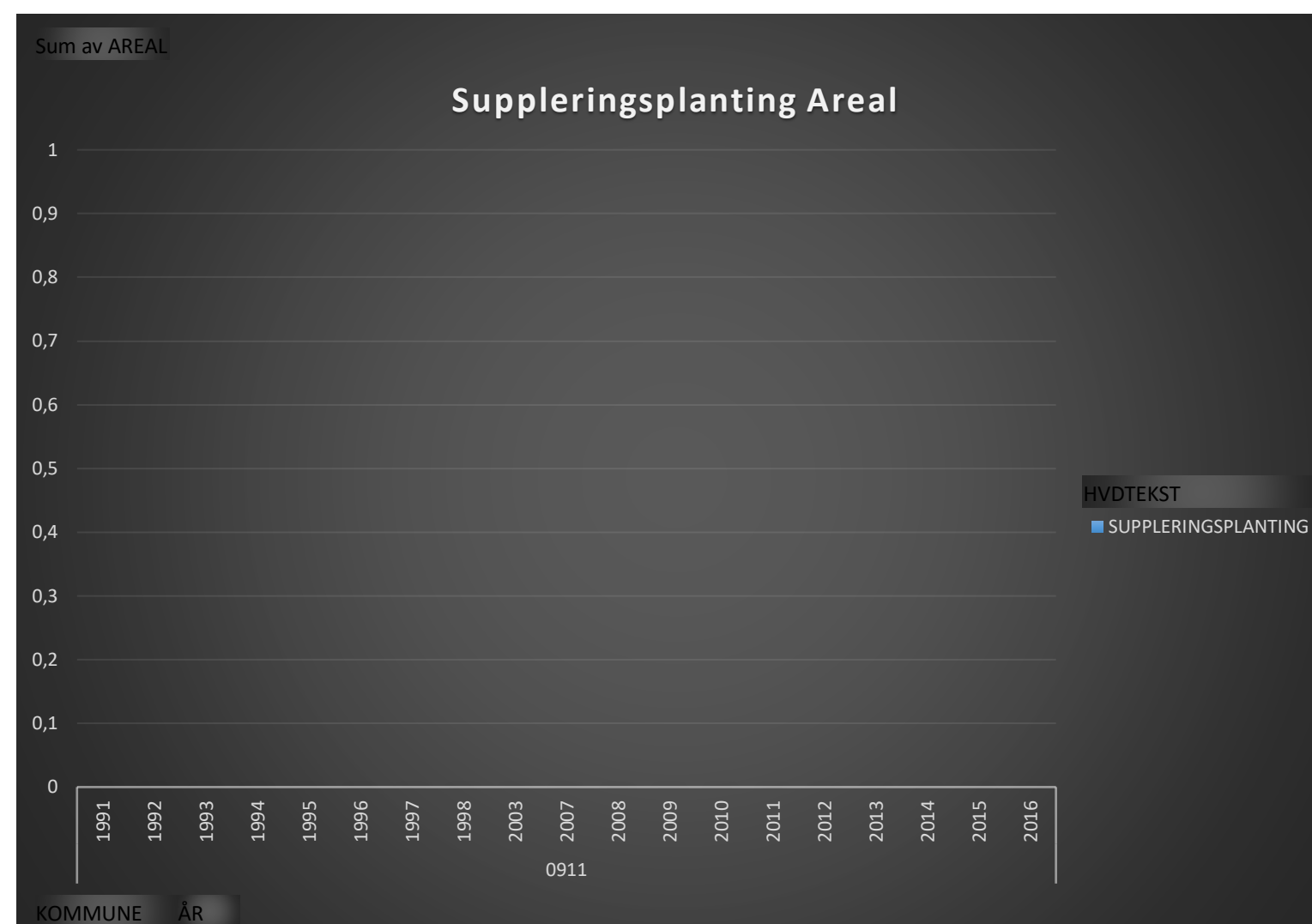
Sum av ANTALL Radetiketter	Kolonnetiketter SUPPLERINGSPLANTING
<b>0911</b>	<b>61060</b>
1991	5405
1992	3745
1993	3135
1994	7155
1995	19260
1996	1470
1997	1000
1998	3330
2003	190
2007	120
2008	3800
2009	300
2010	750
2011	2500
2012	2750
2013	3000
2014	1700
2015	600
2016	850
<b>Totalsum</b>	<b>61060</b>



(Kilde Ldir)

### Statistikk basert på areal per kode Suppleringsplanting

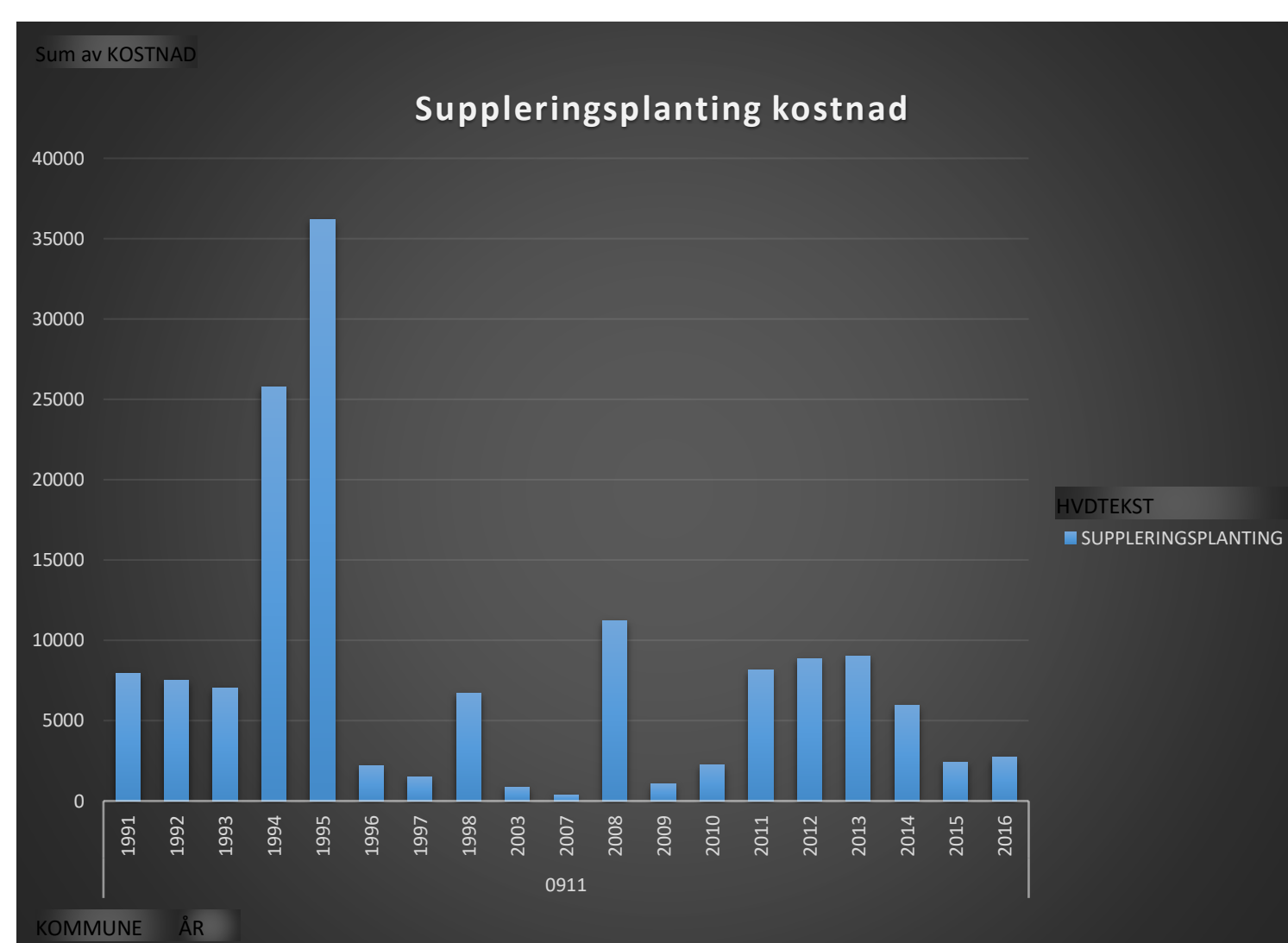
Sum av AREAL Radetiketter	Kolonnetiketter SUPPLERINGSPLANTING
<b>0911</b>	<b>0</b>
1991	0
1992	0
1993	0
1994	0
1995	0
1996	0
1997	0
1998	0
2003	0
2007	0
2008	0
2009	0
2010	0
2011	0
2012	0
2013	0
2014	0
2015	0
2016	0
<b>Totalsum</b>	<b>0</b>



(Kilde Ldir)

### Statistikk basert på kostnad per kode Suppleringsplanting

Sum av KOSTNAE Radetiketter	Kolonnetiketter SUPPLERINGSPLANTING
<b>0911</b>	<b>147669</b>
1991	7940
1992	7489
1993	7044
1994	25761
1995	36164
1996	2205
1997	1500
1998	6721
2003	880
2007	380
2008	11200
2009	1050
2010	2250
2011	8150
2012	8865
2013	9000
2014	5950
2015	2400
2016	2720
<b>Totalsum</b>	<b>147669</b>



(Kilde Ldir)

# Skogfondstrekk

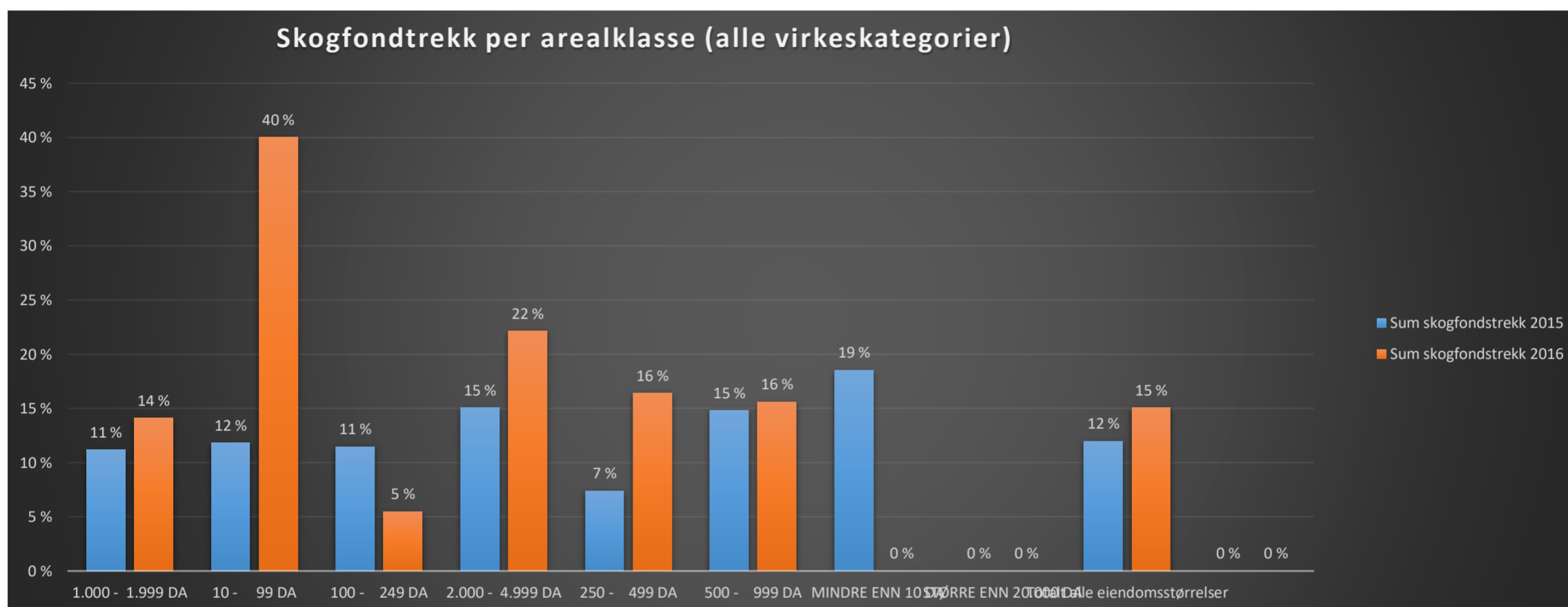
(Kilde Ldir)

KOMNR	0911
KJØPERNAVN	All
KONTONAVN	All
VIRKESKA	All

Størrelse på skogeiendom	Kolonneetiketter				Sum skogfondstrekk 2015	Sum skogfondstrekk 2016
	Sum av SKOGFOND	Bruttoverdi grunnlag	Sum av SKOGFOND	Bruttoverdi grunnlag		
1.000 - 1.999 DA	321 013	2 875 664	242 941	1 720 506	11 %	14 %
10 - 99 DA	21 204	179 344	8 160	20 398	12 %	40 %
100 - 249 DA	4 546	39 617	5 363	97 733	11 %	5 %
2.000 - 4.999 DA	362 383	2 407 934	508 347	2 298 183	15 %	22 %
250 - 499 DA	52 943	716 790	73 228	446 437	7 %	16 %
500 - 999 DA	237 250	1 601 407	254 401	1 629 508	15 %	16 %
MINDRE ENN 10 DA	32 214	173 855			19 %	#DIV/0!
STØRRE ENN 20.000 DA	0	614 646	0	1 037 976	0 %	0 %
<b>Totalt alle eiendomsstørrelser</b>	<b>1 031 553</b>	<b>8 609 257</b>	<b>1 092 440</b>	<b>7 250 741</b>	12 %	15 %

#DIV/0!

#DIV/0!



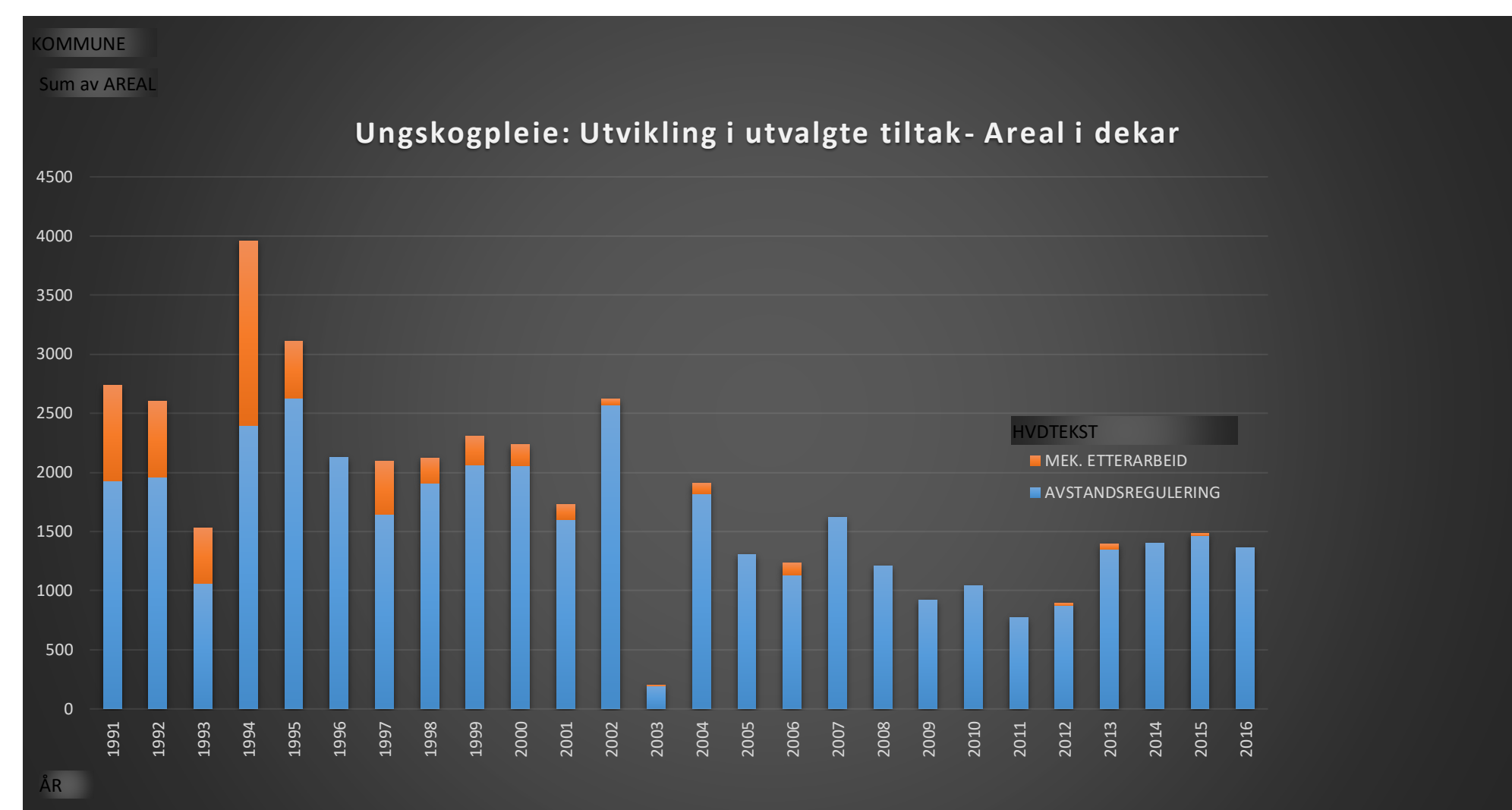


## Ungskogpleie

Statistikk basert på areal per kode

(Kilde Ldir)

KOMMUNE 0911				
Sum av AREAL	Kolonnetiketter		Totalsum	
Radetiketter	AVSTANDSREGULERING	MEK. ETTERARBEID		
1991		1925	811	2736
1992		1961	642	2603
1993		1061	469	1530
1994		2395	1565	3960
1995		2631	481	3112
1996		2126		2126
1997		1643	450	2093
1998		1907	216	2123
1999		2060	244	2304
2000		2054	181	2235
2001		1603	124	1727
2002		2571	49	2620
2003		193	10	203
2004		1820	90	1910
2005		1306		1306
2006		1133	100	1233
2007		1623		1623
2008		1210		1210
2009		923		923
2010		1040		1040
2011		772		772
2012		876	18	894
2013		1347	48	1395
2014		1403		1403
2015		1467	16	1483
2016		1361		1361
<b>Totalsum</b>	<b>40411</b>	<b>5514</b>		<b>45925</b>



KOMMUNE 0911				
Sum av KOSTNAD	Kolonnetiketter		Totalsum	
Radetiketter	AVSTANDSREGULERING	MEK. ETTERARBEID		
1991		288592	116170	404762
1992		326225	74045	400270
1993		148737	56811	205548
1994		462791	201259	664050
1995		488865	73520	562385
1996		429050		429050
1997		398991	101764	500755
1998		480553	48400	528953
1999		595595	71535	667130
2000		539143	57790	596933
2001		481899	35257	517156
2002		656550	10400	666950
2003		41726	2400	44126
2004		335646	16200	351846
2005		410931		410931
2006		321175	16500	337675
2007		421040		421040
2008		322573		322573
2009		281219		281219
2010		409745		409745
2011		294544		294544
2012		310755	5100	315855
2013		480113	8850	488963
2014		504127		504127
2015		523903	7420	531323
2016		503262		503262
<b>Totalsum</b>	<b>10458748</b>	<b>903421</b>		<b>11362168</b>

