

Statistikk – arealendring og eiendom

Omdisponering, nydyrking og landbrukseiendommer

Rapport generert for:

Fylke	09 AUST-AGDER
Orgnr	(Alle)
Dato generert	2.07.2020

Kilder:

Data er hentet fra KOSTRA og SSB.

Feilkilder:

Data kan inneholde feil eller være mangelfulle eller misvisende. Dette kan skyldes bearbeidelse av data, feilregistreringer og andre forhold.

Kontaktperson hos Fylkesmannen i Agder:

Hans Bach-Evensen

fmavhev@fylkesmannen.no

Relatert statistikk:

Jordbruksareal i kart: [Arealbarometer Agder – NIBIO.](#)

For areal og søkere i produksjonstilskudd, se Fylkesmannens statistikk over husdyr- og planteproduksjon.

Omdisponering av dyrka jord

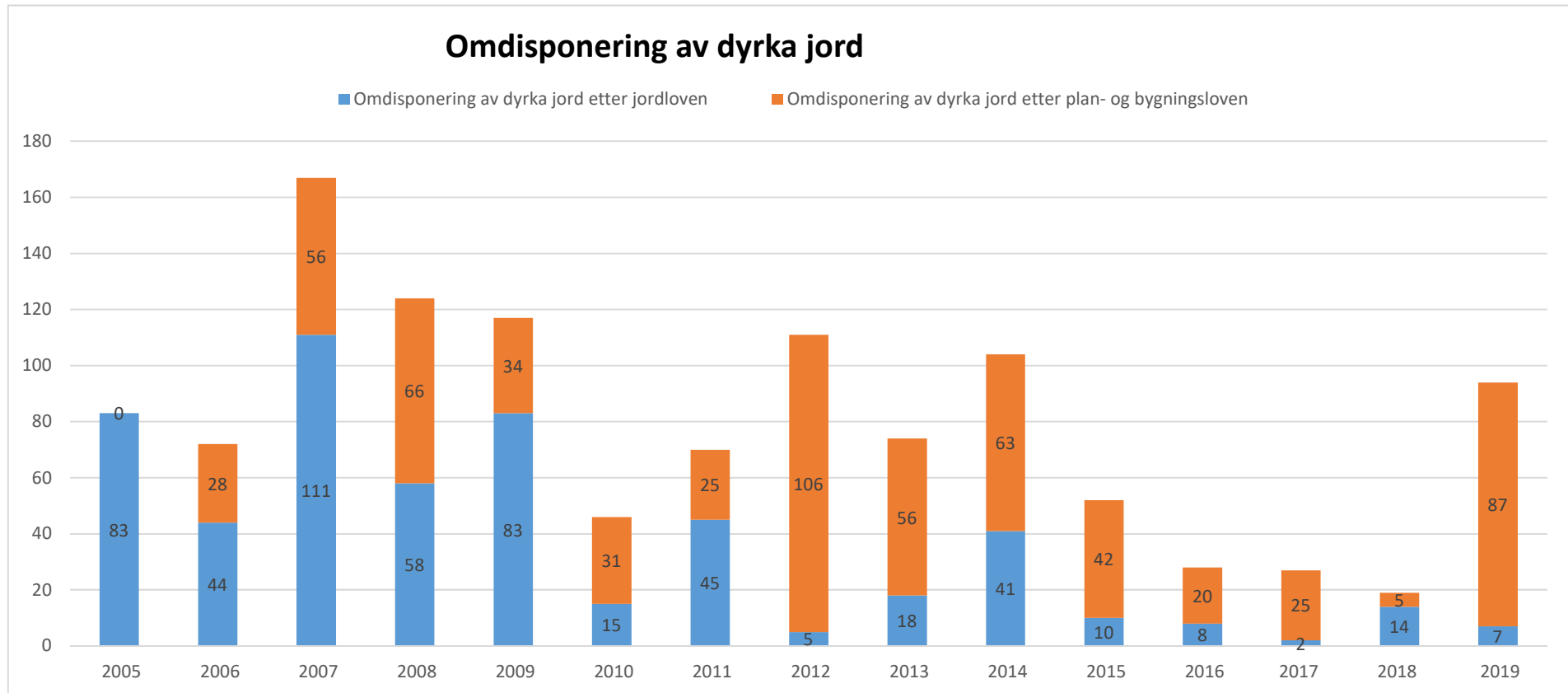
Kilde: SSB/KOSTRA

Omdisponering av dyrka jord etter jordloven og etter plan- og bygningsloven (dekar)

Kommune

(Flere elementer)

Radetiketter	2005	2006	2007	2008	2009	2010	2011	2012	2013	2014	2015	2016	2017	2018	2019
Omdisponering av dyrka jord etter jordloven	83	44	111	58	83	15	45	5	18	41	10	8	2	14	7
Omdisponering av dyrka jord etter plan- og bygningsloven	0	28	56	66	34	31	25	106	56	63	42	20	25	5	87
Omdisponering av dyrka jord	83	72	167	124	117	46	70	111	74	104	52	28	26	19	94

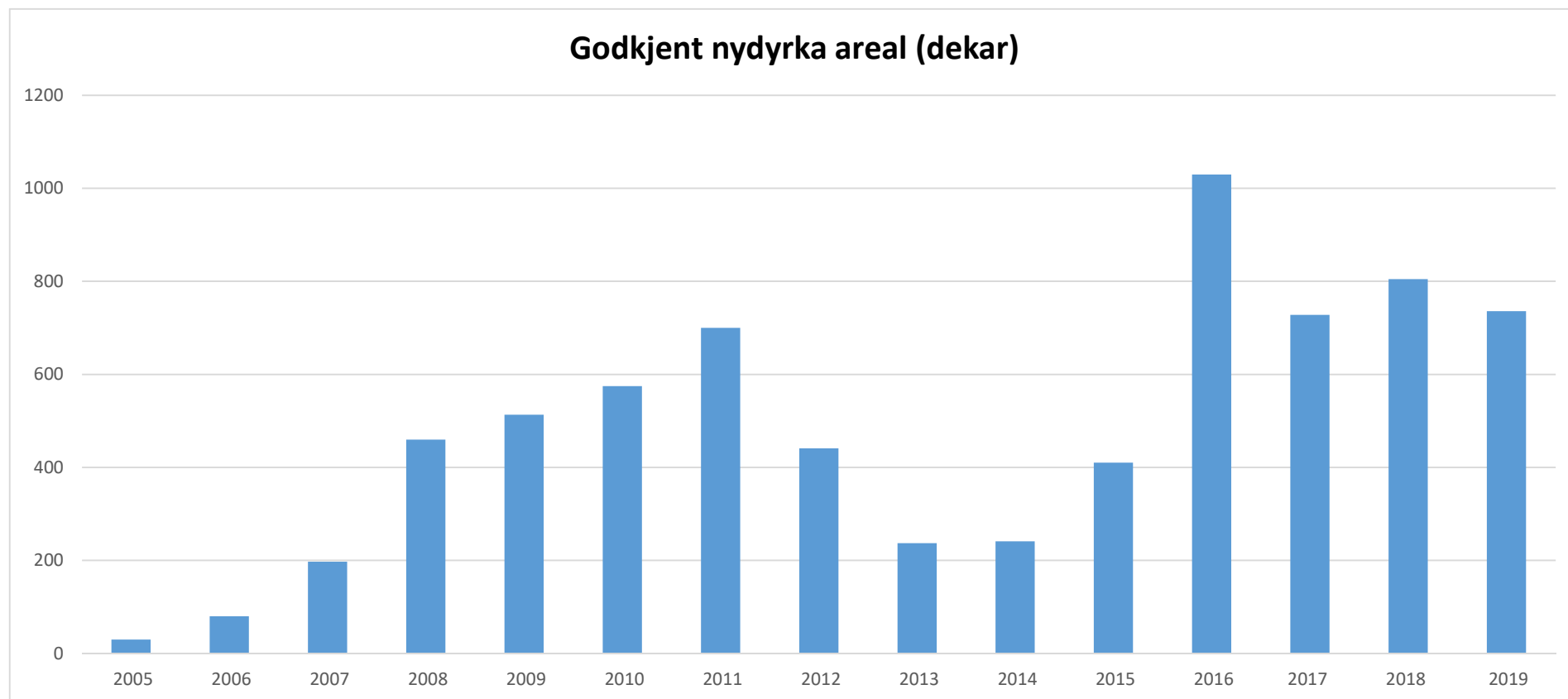


Nydyrking

Kilde: SSB/KOSTRA

Kommune (Flere elementer)

Radetiketter	2005	2006	2007	2008	2009	2010	2011	2012	2013	2014	2015	2016	2017	2018	2019
Søknader om nydyrking	1	3	5	8	10	16	12	7	8	11	20	18	21	18	22
Omsøkt nydyrka areal (dekar)	30	80	197	556	515	760	747	443	252	241	422	1031	728	750	982
Godkjent nydyrka areal (dekar)	30	80	197	460	513	575	700	441	237	241	410	1030	728	805	736



Landbrukseiendommer

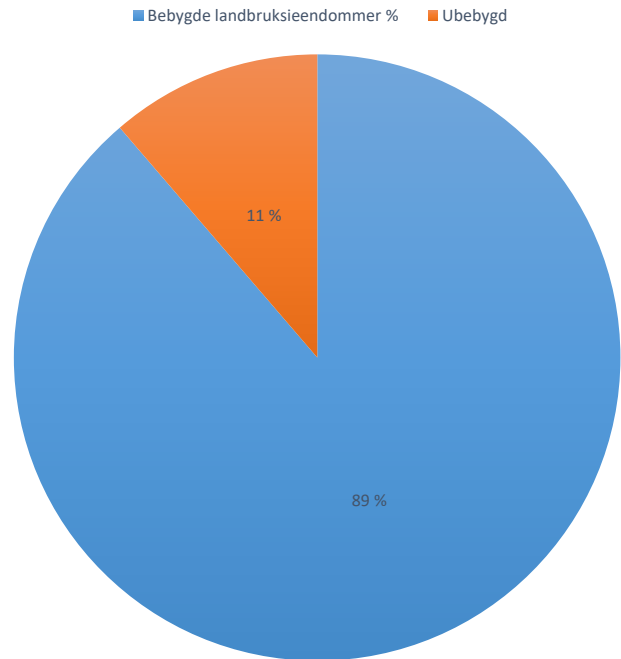
Kilde: SSB

Kommune (Flere elementer)

Radetiketter	2010	2019
Landbrukseiendommer i alt	5526	5553
Bebygde landbrukseiendommer	5112	4926
Landbrukseiendommer med boligbygning	4671	4405
Landbrukseiendommer med boligbygning og bosetting	3512	3353
Personer i alt bosatt på landbrukseiendommer med boligbygg	11408	9580

Omfatter eiendommer som har minst 5 dekar eid jordbruksareal og/eller minst 25 dekar produktivt skogareal. Statistikken bygger på data fra ulike registre, og eiendommer i Landbruksregisteret er utgangspunktet. De siste årene har det pågått en kvalitetssikring og oppdatering av arealer og enheter i Landbruksregisteret. Dette har ført til at endringer fra ett år til neste ikke nødvendigvis viser den reelle endringen i perioden. Overgang fra matrikeladresse til vegadresse har også gitt store endringer fra ett år til det neste i noen kommuner.

Bebygde og ubebygde landbrukseiendommer 2019



Bosetting på bebygde landbrukseiendommer 2019

