


Veien videre for sjøørret i Oslofjorden og Skagerrak!

Refleksjoner av Lars W. Solheim, Vestfold fylkeskommune til Sjøørret seminaret i Fevik 2017.

- Hva bør vi satse på?
- Hva trenger vi mer fokus om?
- Hvordan kan sportsfiskere bidra?

- Kan $1+1=11$?
- Svar: Samarbeid og samtidighet ved felles strategi i felles prosess.
- 3 gode grunner for å delta!



Fylkeskommunens rolle og myndighet, fersk- og kystvannsrelatert

- Regional planmyndighet
 - Plan- og prosessleder for Regional planer i kystsonen og for vann
- Samordner
- Folkehelse
- Friluftsliv
- Regional utviklingsaktør;
 - Lokal- og regional samfunnsutvikling
 - Næringsutvikling
 - Forskning og innovasjon
 - Mobiliserer privat sektor og frivillige
 - Samordner og koordinerer innsats og virkemiddelbruk
- Sektormyndighet
 - Akvakultur
- NB: Det er fylkesmannen som har regionalt sektoransvar for anadrom fisk!



Vann som element i fysisk planlegging i byer og steder!



Larvik by – sjøfront i fokus

Hva ønsker vi oss av et samarbeid? Hvilke synergier kan vi klare å skape sammen?



Færder nasjonalpark – en verdi for alle!

VESTFOLD
fylkeskommune

Hva er et steds attraksjonskraft?

Verdiskapning?



Nordmenn i Odense 28.8.13.

«Det er godt å være norsk i Danmark»

Regionale vannforvaltningsplaner vedtatt i hele Norge. En overordnet plan for planperioden 2016 -2021.




- Setter miljømål for vannressursene
- Samordner areal- og vannressursforvaltningen på tvers av administrative grenser
- Legges til grunn for regionale organers virksomhet, og for kommunal og statlig planlegging og virksomhet
- Ikke juridisk bindende
- Ikke vedtak om tiltak; det gjøres etter sektorlovverket

For hvem gjelder den - og for hva?




-  Myndighet etter eget sektorlovverk (tillatelser, konsesjoner)
- Kommunale planer
- Regionale planer
- Handlingsplaner/ virksomhetsplaner/ sektorplaner
- Miljøforbedrende tiltak
- Overvåking og kartlegging
- Følge opp andre myndigheter; følge opp planens intensjon



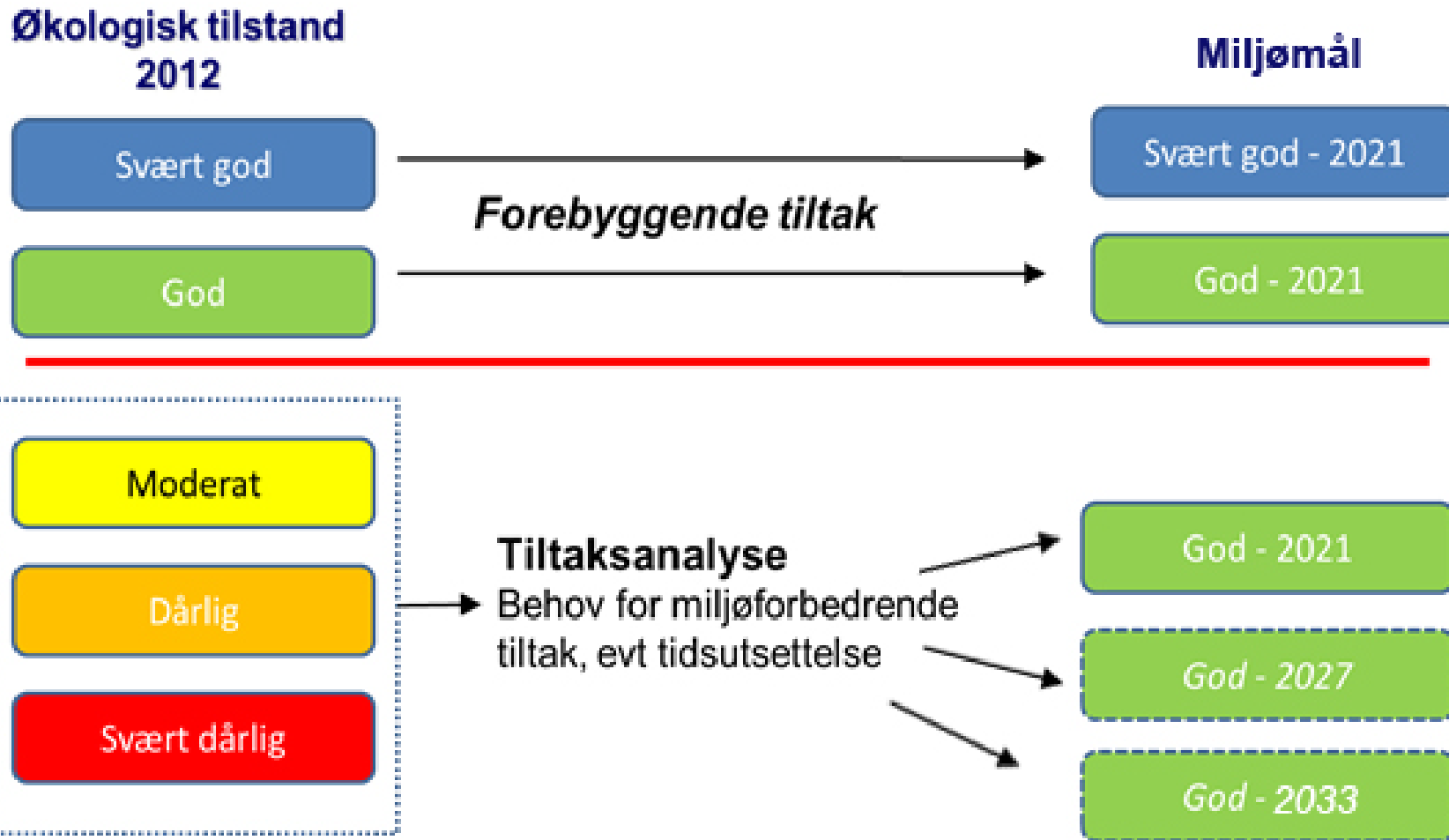
Sentralt godkjent av Klima- og Miljødepartementet 1.7-2016.

Handlingsplan «Regional plan for vannforvaltning vannregion Vest-Viken 2016-2021.



Aktivitet	Beskrivelse	Hoved ansvar	Deltar	2016	2017	2018	Ressursbehov 2016
11	Opprettholde kalkingstiltak i vassdrag med sur nedbør	FM	Mdir, K	X	X	X	Ressurser til undersøkelser og til kalking
12	Vannkraftreguleringer- klargjøring av regelverk og ansvarsforhold vedr. miljøtiltak	OED	VRU, FM, FK, K	X	X		Statlige midler
13	Revisjon av vilkår, innkalling til konsesjonsbehandling etter vannressurslovens §66, omgjøring etter vannressurslovens § 28 iht. vannregionens prioriteringsliste	NVE	FM, VRM, FK, K	X	X		Ressurser til NVE
14	Rydde opp i forurensede sedimenter i fjordene	Mdir	FM, K, proble meier	X	X	X	Ressurser til å gjennomføre/ forsere nasjonalt oppryddingsprogram
15	Felles initiativ for forvaltningen av Skagerrak	FK	VRM, Staten, FM	X	X		Ressurser til faglig, politisk og administrativt arbeid i FK,
16	Initiativ for å få etablert nasjonale storørretvassdrag i Norge og forbedre forvaltningsråd for bestandene i Vest-Viken	VRM	FM, FK, REGREF	X	X		Ressurser til faglig drøfting med nasjonale myndigheter
17	Initiativ for å få etablert et nasjonalt kontaktutvalg for vannforvaltning (forvaltning/ forskning/ privat kunnskapssamling/ -samarbeid))	VRM	VRU	X	X		Ressurser til faglig drøfting med nasjonale myndigheter

Miljømålet - god økologisk og kjemisk tilstand!



Vannområder og prosjektledere. 75 kommuner og 8 fylkeskommuner.



Etter de gode diskusjoner følger behov for en organisasjon med gjennomføringskraft – hvem tar ballen videre?
Foto: Prosessmøte i Aulivassdraget – Tønsberg.



Vannforskriften frem mot 2033



23 mars 2017

«Sams» veg administrasjon



Opplevelse

Pilotfase – utvalgte områder 2010-2015

- FM vannregionmyndighet 2007-2009. FK fra 01.01.2010
- Forvaltningsplan for 2010-2015. Kgl. res. juni 2010
- Tiltak iverksatt innen utgangen av 2012

Full gjennomføring 2016-2021

- Regional plan godkjennes ved sentral godkjenning 2016
- Rullering av pilotfasen
- Tiltak iverksatt innen utgangen av 2018

Andre planperiode 2022-2027

Tredje planperiode 2028-2033

«Å pakke et produkt!»



Kan regional vannforvaltningsplan bidra til å skape en interregional plan for «de blå flater»?

miljøstatus.no

Tema

- Nasjonale laksefjorder
- Laksefjorder

Nasjonale laksefjorder

Nasjonale interesser i by

Erosjonsrisiko

Erosjonsrisiko - tiltak

Kvikkleire - Risiko

Radon -aktsomhet

Skredhendelser

Uttak av grus og pukk

Arter

Fremmede arter på Svartelista

Moskus på Dovre

Sted/adresse

- Nåsvegen, Eide (gate)
- Naslehollet, Rygge (gate)
- Næstadvatn, Løten (gate)
- Næstadvatn, Trondheim (gate)
- Næssgata, Fredrikstad (gate)
- Næssvegen, Vestre Toten (gate)

Svennerbassenget – en nasjonal laksefjord

Numedalslågen – et nasjonalt laksevasdrag.

Er akvakultur - anadrom fisk en utfordring?

Kan Sjøørret være et av flere tema i en interregional planstrategi og tilpasses framdriften i arbeidet med vannforskriften?

- Aktører; forskning, forvaltning, næring og frivillighet?
- Roller? Hvilken myndighet har hvilket ansvar? Hvem ønsker hva?
- Er det behov for en felles prosess/hvem kan ta tak i dette/finansiering av dette?



- Hvilke relevante data sitter vi på?
- Hvilke prosjekter er vi involvert i?
- Hva må vi vite mere om?
- Hva ønsker vi oss av et samarbeid?

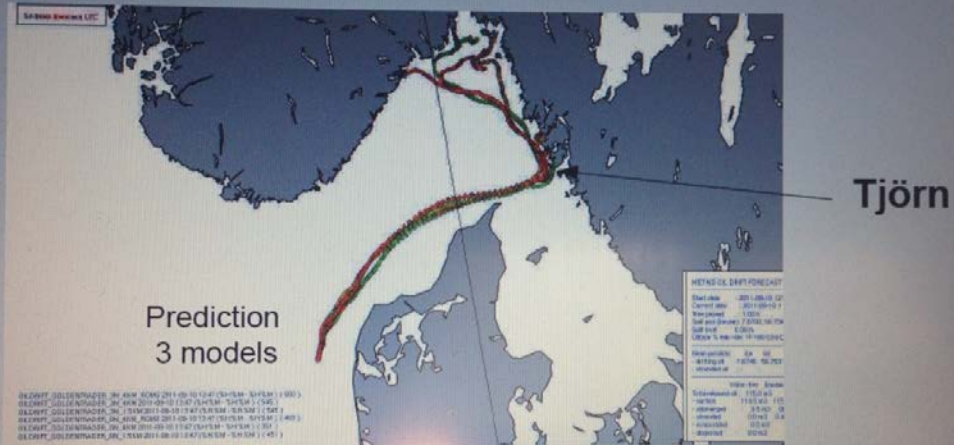
Nasjonalt parkene som møteplasser og utstillingsvinduer?



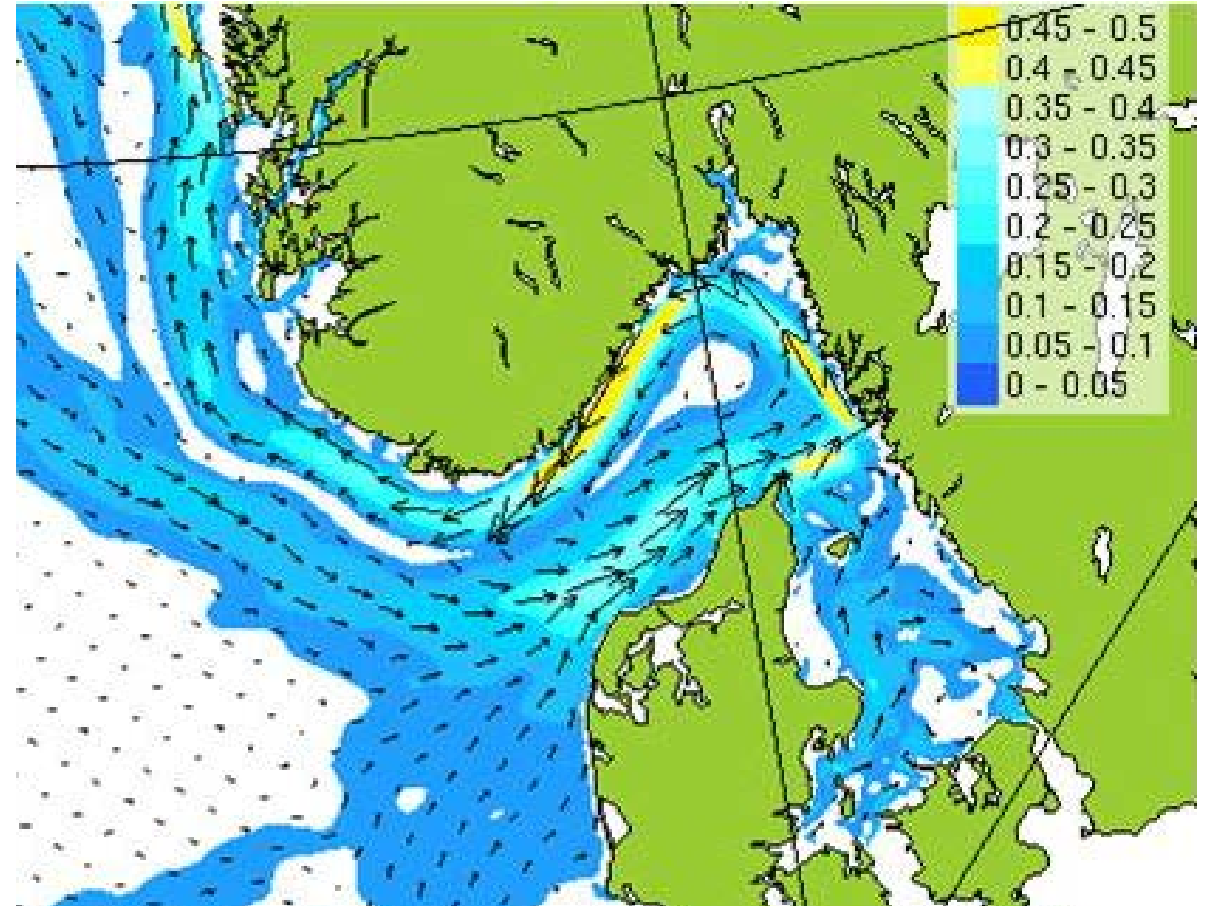
Kunnskapsgrunnlaget. Et felles samarbeid? At vi deler med hverandre!

«Lille Skagerak» - Golden Trader – drivbaner og oljepåslag


Golden Trader uhellet (2011):



Oil **stranded** on Tjörn island Thursday 15 Sep at Noon (about 6-12 after predictions)



Visjon: «Skagerrak – Nordens beste område for sportsfiske etter sjøørret?»



Det er ikke lett å se grenser under vann!



Iskald Farris en varm sommerdag – herlig,
men ta med flaska hjem igjen!



Foto: Yngve Rakke