




**Nautarheia naturreservat**  
Marnardal kommune, Vest-Agder

-  Grense for verneområde
-  Enkel traktorveg / sti
-  Brufundament

0 150 300 m

Målestokk 1: 7 500  
UTM rutenett i EUREF89, sone 32N  
Ekvidistanse: 5 meter

Kartgrunnlag: Norge Digitalt  
Kartproduksjon: Fylkesmannen i Aust- og Vest-Agder

Miljødirektoratet  
august 2016

