



Haresteinsheia

Froland kommune, Aust-Agder

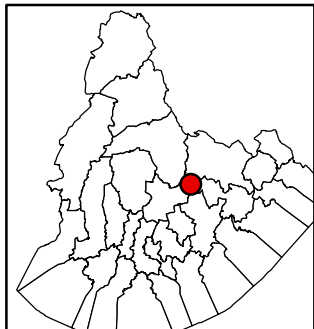
 Grense for verneområde

 Eiendomsgrenser

0 150 300 m

Målestokk 1: 8 500
UTM rutenett i EUREF89, sone 32N
Ekvidistanse: 20 meter

Kartgrunnlag: Norge Digitalt
Kartproduksjon: Fylkesmannen i Aust- og Vest-Agder



Fylkesmannen i Aust- og Vest-Agder,
november 2016

