

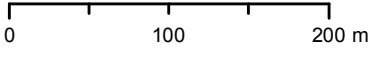


"....." naturreservat

Lyngdal kommune, Vest-Agder

-  Grense for verneområde
-  Sti

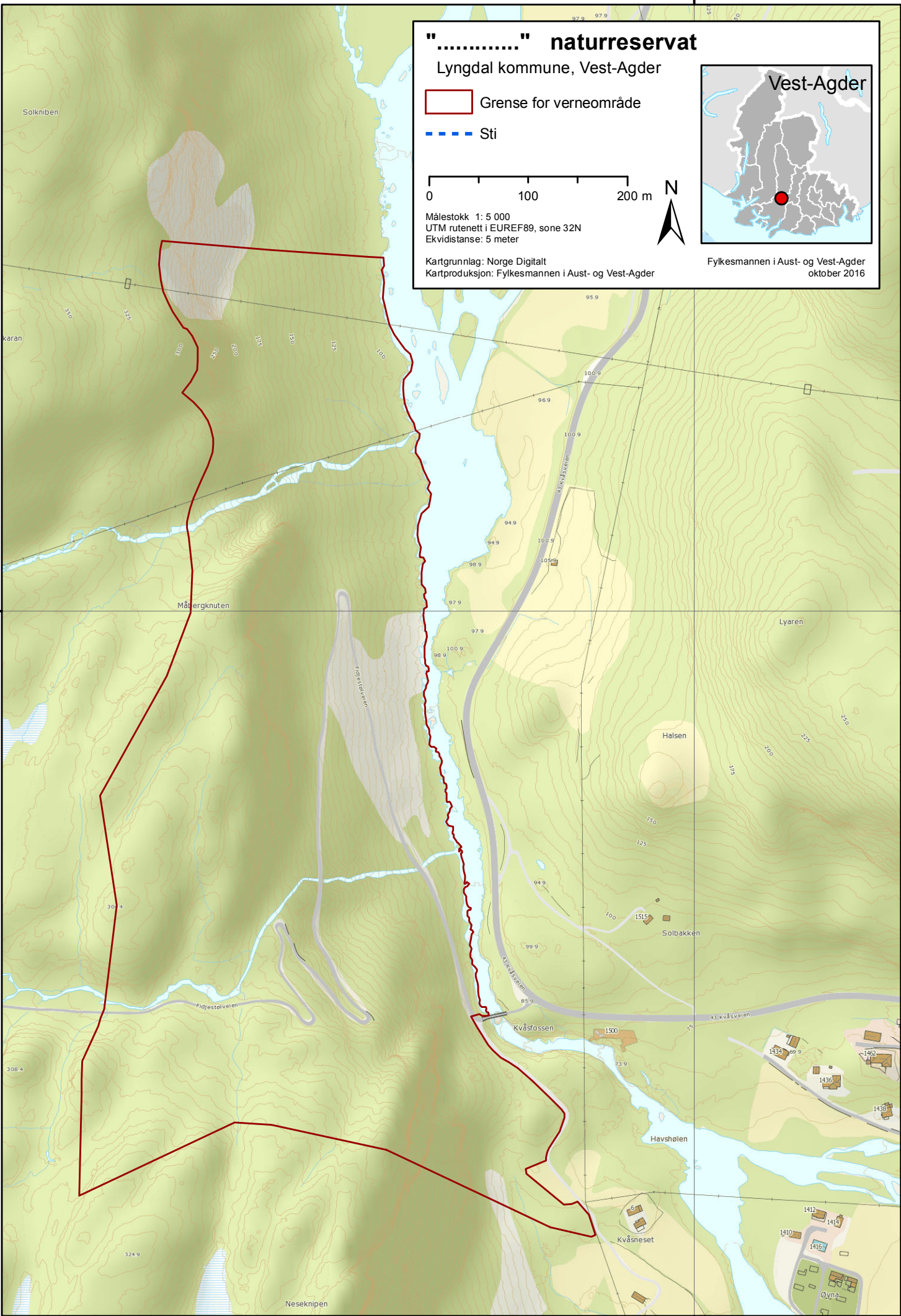


Målestokk 1: 5 000
UTM rutenett i EUREF89, sone 32N
Ekvidistanse: 5 meter

Kartgrunnlag: Norge Digitalt
Kartproduksjon: Fylkesmannen i Aust- og Vest-Agder



Fylkesmannen i Aust- og Vest-Agder
oktober 2016



646000

39400