

FYLKESMANNEN I AGDER
Postboks 788 Stoa
4809 ARENDAL

Dato: 05.05.2020
Saksref: 202003578-2
Deres ref.: 2020/960
Side: 1 / 1

Vår saksbehandler: Maarten Nandrup Stallemo
Telefon:
Mobil: +47 91627176
E-post: Maarten.Nandrup.Stallemo@banenor.no

Agder - Merknad til høring av verneforslag for Urfjellheia og Dalsheia - Urvassliene - Kviteflogi og Åmtona naturreservat i Risør, Gjerstad, Bygland og Åmli kommune

Viser til oversendelse 02.04.20 angående verneforslag for Urfjellheia og Dalsheia - Urvassliene - Kviteflogi og Åmtona naturreservat i Risør, Gjerstad, Bygland og Åmli kommune.

Aktuelle områder er ikke av interesse for jernbanen.

Vi har ingen spesielle merknader til forslagene.

Med vennlig hilsen

Ragnhild Lien
Sjef Planforvaltning

Planavdelingen, Infrastrukturdivisjonen

Maarten Nandrup Stallemo
senioringeniør

Planavdelingen, Infrastrukturdivisjonen

Dokumentet er godkjent elektronisk og sendes uten signatur



Fylkesmannen i Agder
Postboks 788 Stoa
4809 ARENDAL

Vår ref.:
2020/158-2

Sakshandsamar:
Inge Olav Fjalestad
inge.olav.fjalestad@bygland.kommune.no

Dato
22.04.2020

UTTALE TIL UTVIDING AV KVITFLOGI NATURRESERVAT

Vi viser til dykkar referanse 2020/960 om, «Høyring av verneforslag for Urfjellheia og Dalsheia, Urvassliene, Kvitflogi og Åmtona naturreservat». Kvitflogi naturreservat ligg i Bygland kommune. Vi vil heretter berre kommenterer dette verneforslaget.

Skogressursane.

Skogen ligg i ei bratt li og dels opp i fjellet. Bygging av vegar og drift med taubane må til for å få tak i mesteparten av drivverdig tømmer. Framlagt område for vern utgjer omlag 70 daa produktiv skog, og øvre del av produktivt skogareal er definert som MiS-figurar og utgjer 41,7 daa.

Konklusjon

Kommunedirektøren er av den meining at ein generelt ikkje bør verne areal som ligg til rette for skogproduksjon. I dette tilfelle er skogen vanskeleg tilgjengeleg og vil med dagens tømmerprisar ikkje vere drivverdige. Område som ligg inne som MiS-figur skal i følgje skogbruksplan stå urørt. Ut frå skogens tilgjengelegheit for avverking og at det allereie er føringar som tilseier at delar av området ikkje skal avverkast, har kommunedirektøren ingen merknadar til utviding av Kvitflogi naturreservat eller framlegg til verneforskrift.

Til saman er 24 % av arealet i Bygland verna. Vi er kjent med at det er snakk om vern av fleire områder i samband med friviljug vern av skog. Etterkvart byrjar Bygland kommune å ha mykje verna areal. Det er viktig for kommunen at ein ikkje bandlegg areal som i framtida kan gi grunnlag for «rein» kraft- og tømmerproduksjon til vekst og sysselsetting i Bygland. Kommunedirektøren meiner at Fylkesmannen må vektlegge større grad av samfunnsmessige heilheit ved framtidige verneprosessar. Vidare ber vi Fylkesmannen få fram tal på kor stor del av det produktive skogarealet som er verna i kommunen.

Med helsing
Bygland kommune

Inge Olav Fjalestad
Skogbrukssjef

Kopi til:

Olav Skreland

Skrelandsvegen 275

4745

Bygland

Om Bygland kommune har sendt dette dokumentet elektronisk, vil det mangle underskrift.



Direktoratet for mineralforvaltning
med Bergmesteren for Svalbard

Fylkesmannen i Agder
Postboks 788 Stoa

4809 ARENDAL

Dato: 25.05.2020
Vår ref: 19/03605-6
Deres ref: 2020/960

Uttalelse uten merknad til høring av verneforslag for Urfjellheia og Dalsheia -Urvassliene - Kviteflogi- og Åmtona naturreservat i Risør-Gjerstad - Bygland og Åmli kommuner.

Ladebekken 50
Postboks 3021 Lade
N-7441 Trondheim

TELEFON + 47 73 90 46 00
E-POST post@dirmin.no
WEB www.dirmin.no

GIRO 7694.05.05883
SWIFT DNBANOKK
IBAN NO5376940505883
ORG_NR. NO 974 760 282

SVALBARDKONTOR
TELEFON +47 79 02 12 92

Direktoratet for mineralforvaltning med Bergmesteren for Svalbard (DMF) viser til ovennevnte sak, datert 2. april 2020.

DMF ga uttalelse uten merknad til melding om oppstart av frivillig skogvern i ovennevnte områder 26.11.2019. Det har ikke kommet til nye registreringer av mineralske ressurser, uttak av mineralske masser eller bergrettigheter i området. DMF har dermed ikke nye merknader til fylkesmannen sin tilrådning av vern av Urfjellheia og Dalsheia -Urvassliene - Kviteflogi- og Åmtona naturreservater i Risør, Gjerstad, Bygland og Åmli kommune.

For nærmere informasjon om mineralloven med tilhørende forskrifter, se hjemmesiden vår på www.dirmin.no. Her finner du også vår digitale kartløsning, som er et nyttig verktøy for oppdatert informasjon om mineraluttak, bergrettigheter og aktsomhetssoner for gamle gruver.

Vennlig hilsen

Dragana Beric Skjøstad
seksjonsleder

Rut Helene Langebrekke Eikeland
seniorrådgiver

Dokumentet er elektronisk signert og har derfor ikke håndskrevne signaturer.
Saksbehandler: Rut Helene Langebrekke Eikeland



Mottakere:

Fylkesmannen i Agder

Postboks 788 Stoa

4809 ARENDAL

Til	Vår saksbehandler	Vår dato	Vår referanse
Fylkesmannen i Agder	Gry Støvind Hoell	11.05.2020	2020/2020-5/315
Postboks 788 Stoa		Tidligere dato	Tidligere referanse
4809 ARENDAL			2020/960

Svar på høring av verneforslag for Urfjellheia og Dalsheia - Urvassliene - Kviteflogi og Åmtona naturreservat i Risør - Gjerstad - Bygland og Åmli kommune

Viser til høring av verneforslag for Urfjellheia og Dalsheia - Urvassliene - Kviteflogi og Åmtona naturreservat i Risør - Gjerstad - Bygland og Åmli kommune.

Forsvarsbygg uttaler seg i slike saker med tanke på å ivareta Forsvarssektorens arealbruksinteresser i saker som behandles etter plan- og bygningsloven, naturmangfoldloven, m.m.

De aktuelle verneområdene, Urfjellheia og Dalsheia - Urvassliene - Kviteflogi og Åmtona, er i høringsdokumentene presentert med egne verneforskrifter. Av verneforskriftene finner Forsvarsbygg at Forsvarets interesser er tilstrekkelig ivaretatt.

Forsvarsbygg har ingen ytterligere bemerkninger til verneforslaga.

Bjørn Bergesen
Leder arealplan
Stab for eiendomsstyring

Dette dokumentet er elektronisk godkjent og derfor ikke signert.



Aust-Agder Turistforening



DNT Sør



Naturvernforbundet
i Agder



Fylkesmannen i Agder
Postboks 788 Stoa
4809 Arendal

Kristiansand, 30. april 2020

Deres ref.: 2020/960

Dette brevet sendes på vegne av:

4H Norge - Region Agder, Agder botaniske forening, Aust-Agder Turistforening, DNT Sør, Naturvernforbundet i Agder, Norges jeger- og fiskerforbund Aust-Agder, Norges jeger- og fiskerforbund Vest-Agder, Norsk zoologisk forening Sørlandsavdelingen, Sørlandets krets av Norsk speiderforbund.

Høring av verneforslag for fire verneområder i Agder Innspill fra FNF Agder

Fylkesmannen i Agder har i e-post datert 2. april 2020 sendt ut forslag om vern av Urfjellheia og Dalsheia, og Urvassliene naturreservat i Risør og Gjerstad kommune, samt utvidelse av Kviteflogi og Åmtona naturreservat i Bygland og Åmli kommune på høring. Verneområdene er tilbudt staten gjennom ordningen med frivillig vern av skog. FNF Agder takker for muligheten for å komme med innspill.

FNF Agder mener at vern av skog kan være et godt virkemiddel for å sikre biologisk mangfold, og ønsker et vern velkommen. Vi har ingen kommentarer til endringene som er gjort etter innspill til oppstartmeldingen, og vi støtter forslaget til verneforskriftene. Verneforskriftene for de omtalte naturreservatene ivaretar både det biologiske mangfoldet og det tradisjonelle friluftslivet i området, derfor støtter vi verneforslagene.

Vennlig hilsen

Forum for natur og friluftsliv Agder

Jorunn Haugen
Fylkeskoordinator
FNF Agder

Forum for Natur og Friluftsliv Agder er et samarbeidsnettverk mellom 11 natur- og friluftslivorganisasjoner i Agder: 4H Norge - Region Agder, Agder botaniske forening, Aust-Agder Turistforening, DNT Sør, Lister Friluftsråd, Naturvernforbundet i Agder, Norges jeger- og fiskerforbund Aust-Agder, Norges jeger- og fiskerforbund Vest-Agder, Norsk zoologisk forening Sørlandsavdelingen, Skogselskapet i Agder, Sørlandets krets av Norsk speiderforbund.



FORUM FOR
NATUR OG FRILUFTSLIV
AGDER

Postboks 101 4662 Kristiansand S
agder@fnf-nett.no / 91 81 64 71
www.fnf-nett.no/agder

Org. nr.: 914046831



NORGES JEGER- OG FISKERFORBUND

Vår dato: 14.04.2020 Vår referanse : Oas

Fylkesmannen i Agder.

Deres dato: 02.04.2020 Deres referanse: 2020/960

Vår saksbehandlar: Olav Schrøder

Høring av verneforslag for Urfjellheia og Dalsheia, Urvassliene, Kviteflogi og Åmtona naturreservat.

Viser til mail om forslag om vern av Urfjellheia og Dalsheia og Urvassliene naturreservat i Risør og Gjerstad kommune, samt utvidelse av Kviteflogi og Åmtona naturreservat i Bygland og Åmli kommune på høring, jf. naturmangfoldloven § 43. Verneområdene er tilbudt staten gjennom ordningen med frivillig vern av skog.

Saka er handsama av fylkeslaget sitt styre på teams møte 14. april og det blei fatta følgande vedtak:

NJFF-Aust-Agder ser positivt på desse nye naturreservata, samt utviding av eksisterande. Dette førar til vern av leveområde for vilt. NJFF-Aust-Agder ser det som ei føresetnad at jakt, fiske, fangst og friluftsliv kan utøvast som vanleg. De må også ha gode løysingar for å få teke ut felt storvilt i områda.

For NJFF-Aust-Agder

Olav Schrøder



NORGES JEGER- OG FISKERFORBUND

For NJFF-Aust-Agder

Olav Schrøder

NJFF-Aust-Agder
Idrettens Hus
Stoa, 4848 ARENDAL

TLF 95701685
Mail: austagder@niff.org
www.niff.no/austagder
org.nr: 986751157

FYLKESMANNEN I AGDER
Postboks 788 Stoa
4809 ARENDAL

Vår dato: 22.05.2020
Vår ref.: 202004014-3
Arkiv: 323
Deres dato: 02.04.2020
Deres ref.:

Saksbehandler:
Maria Sidelnikova

NVEs uttalelse til høring av verneforslag for Urfjellheia og Dalsheia, Urvassliene, Kviteflogi- og Åmtona naturreservat i Risør, Gjerstad, Bygland og Åmli kommune

Vi viser til høringen av verneforslaget for Urfjellheia og Dalsheia, Urvassliene, Kviteflogi- og Åmtona naturreservat i Risør, Gjerstad, Bygland og Åmli kommune mottatt 2.4.2020.

Norges vassdrags- og energidirektorat (NVE) har gått gjennom forslaget med tanke på energi- og vassdragsinteresser som eksisterende og planlagte energi- og nettanlegg, dammer og hydrologiske målestasjoner. NVEs vurdering er basert på informasjon i NVEs Atlas. Våre kommentarer gjelder nettanlegg og potensiell vannkraftproduksjon.

Nett

Agder Energi Nett har områdekonsesjon og er netteier i alle de berørte områdene. Skagerak Nett eier en 132 kV-luftledning som går i nærheten av Urfjellheia og Dalsheia. Agder Energi Nett har en 22 kV-linje som går vest for Åmtona. Verken Skagerak Nett AS eller Agder Energi Nett AS er på høringslisten. Vi ber fylkesmannen om å ta kontakt med nettselskapene for å bekrefte at verneforslaget ikke kommer i konflikt med eksisterende eller planlagte prosjekter.

Det er ingen konkrete planer for regional- eller sentralnett i de aktuelle områdene i de plandokumentene som NVE kjenner til. Statnett er en høringsinstans.

NVE har generelt ikke kjennskap til nettselskapenes planer for distribusjonsnett. Agder Energi Nett har bedre kjennskap til distribusjonsnett i området og fremtidige planer for utvidelse av distribusjonsnett. NVE forventer at Agder Energi Nett gir tilbakemelding på aktuelle planer for distribusjonsnettet i de foreslåtte områdene.

Vannkraftpotensial

Det er digitalt kartlagt vannkraftpotensial på 1,44 GWh med en pris på 4,8 kr/kWh (2019-prisnivå) i Sagbekken som ligger nord for den foreslåtte utvidelsen av Åmtona naturreservatet (se Figur 4). Inntak og utløp ligger utenfor området mens vannveien muligens vil krysse det foreslåtte området.

E-post: nve@nve.no, Postboks 5091, Majorstuen, 0301 OSLO, Telefon: 22 95 95 95, Internett: www.nve.no

Org.nr.: NO 970 205 039 MVA Bankkonto: 7694 05 08971

Hovedkontor

Middelthunsgate 29
Postboks 5091, Majorstuen
0301 OSLO

Region Midt-Norge

Abels gate 9
7030 TRONDHEIM

Region Nord

Kongens gate 52-54
Capitolgården
8514 NARVIK

Region Sør

Anton Jenssensgate 7
Postboks 2124
3103 TØNSBERG

Region Vest

Naustdalsvegen. 1B
6800 FØRDE

Region Øst

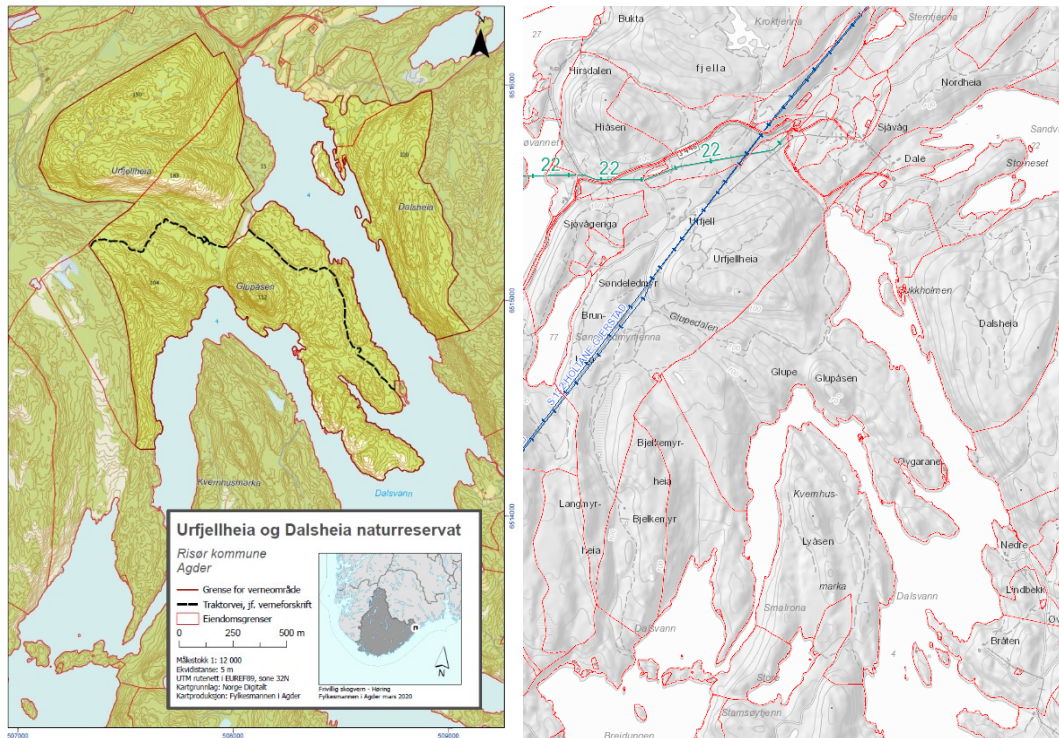
Vangsveien 73
Postboks 4223
2307 HAMAR

NVE kjenner ikke til konkrete planer for utnyttelse av dette potensialet. Vi ber fylkesmannen å opplyse grunneiere om potensialet.

Urfjellheia og Dalsheia naturreservat

Det foreslåtte naturreservatet Urfjellheia og Dalsheia ligger ca. 3 km nordøst for Sønedeled og ca. 9 km nordvest for Risør by i Risør kommune. Området er på 1805 dekar.

Skagerak Nett AS eier en 132 kV-luftledning nord for området. Agder Energi Nett har i tillegg en 22 kV-luftledning som går ytterlige nord for 132 kV luftledningen.

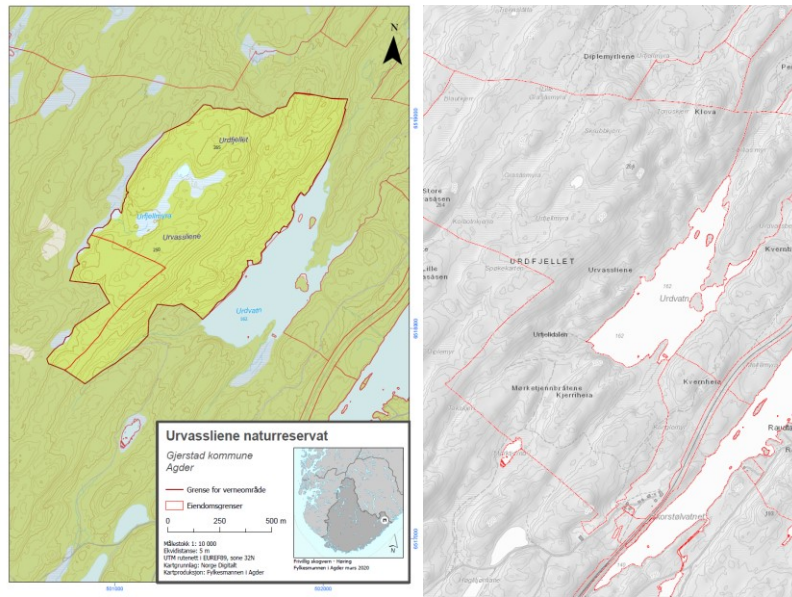


Figur 1. Urfjellheia og Dalsheia naturreservat. Vernekart til venstre og [NVEs Atlas](#) til høyre. 132 kV-linje er merket med blått. 22 kV-linje i grønt.

Urvassliene naturreservat

Det foreslåtte naturreservatet Urvassliene ligger rett vest for Urdvatn i Gjerstad kommune i Agder, ca. 3 km vest for Fiane.

Det er ingen eksisterende eller planlagte energi- og kraftanlegg som NVE kjenner til i dette området.

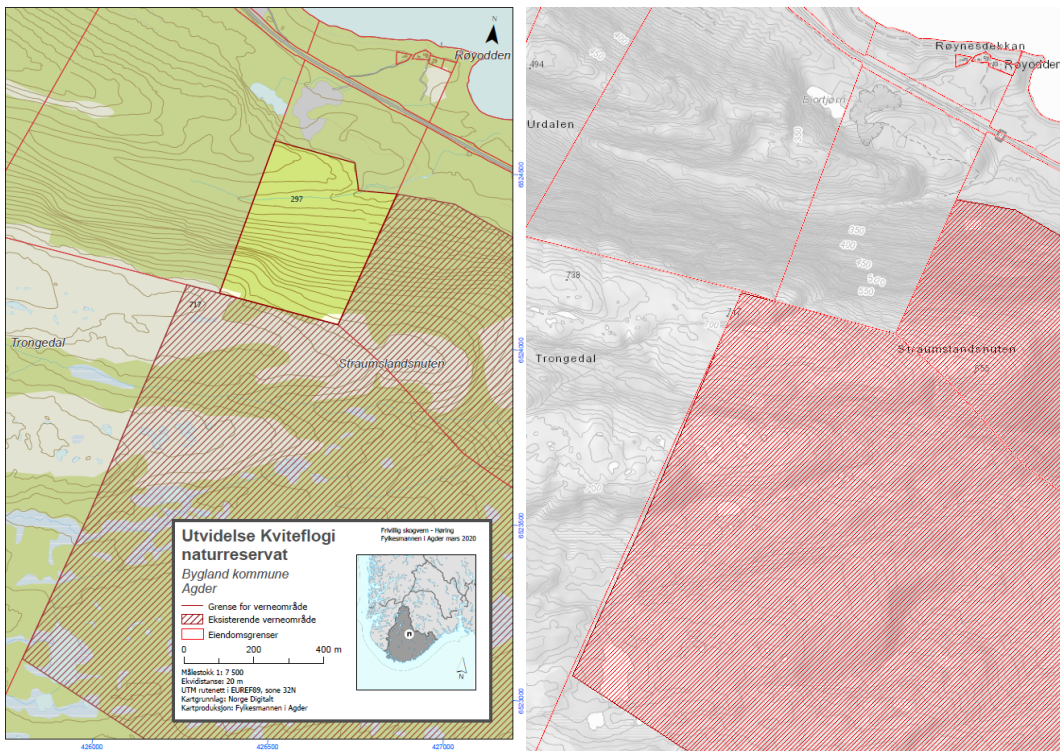


Figur 2. Urvassliene naturreservat. Vernekart til venstre og [NVEs Atlas](#) til høyre.

Utvidelse Kviteflogi

Den foreslåtte utvidelsen av Kviteflogi naturreservat ligger på nordsiden av eksisterende naturreservat. Utvidelsen er på 162 dekar.

Det er ingen eksisterende eller planlagte energi- og kraftanlegg som NVE kjenner til i dette området. Dette er et område med bratt fjell og det vurderes derfor lite egnet for nettanlegg.



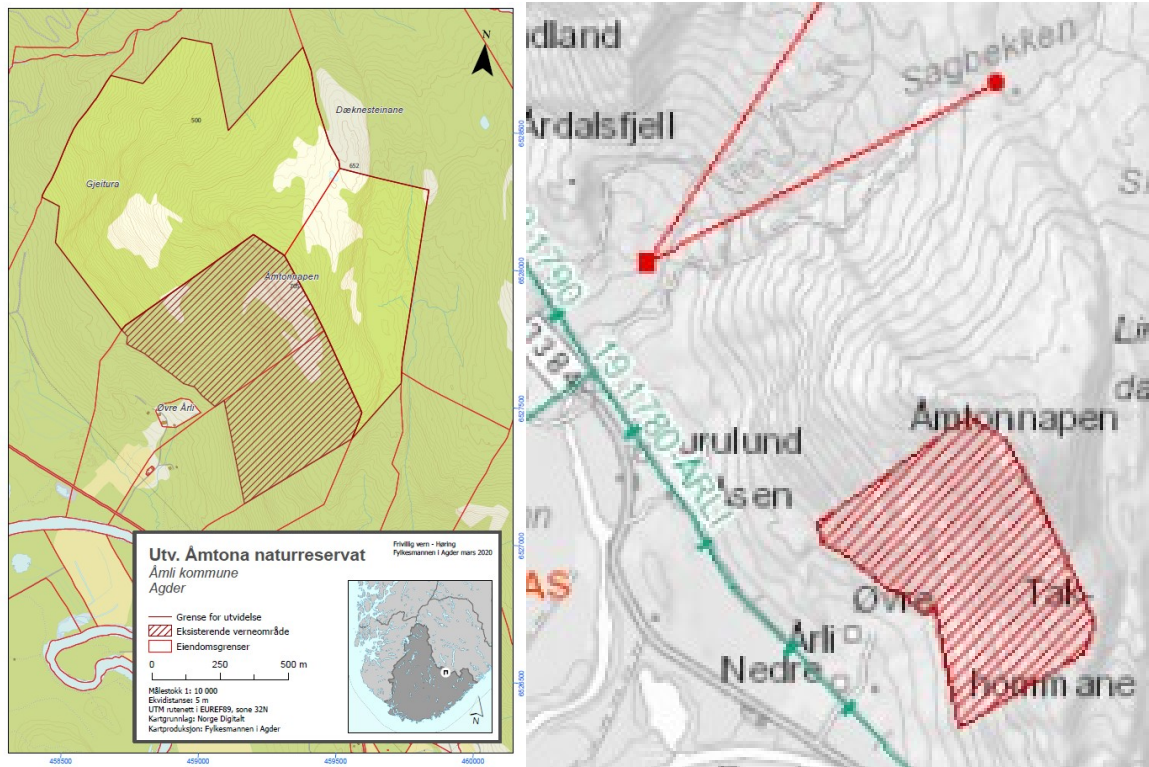
Figur 3. Utvidelse av Kviteflogi naturreservat. Vernekart til venstre og [NVEs Atlas](#) til høyre.

Utv. Åmtona naturreservat

Den foreslåtte utvidelsen av Åmtona naturreservat ligger øst, nord og på vestsiden av det eksisterende naturreservatet som ligger øst for Gjøvdal i Åmli kommune.

Agder Energi Nett har en 22 kV-linje som går vest for eksisterende verneområde. Dette er et område med bratt fjell og det vurderes derfor lite egnet for nettanlegg.

Det er digitalt kartlagt vannkraftpotensial i Sagbekken nord for den foreslåtte utvidelsen.



Figur 4. Utvidelse av Åmtona naturreservat. Vernekart til venstre og [NVEs Atlas](#) til høyre. 22 kV-linje er merket med grønt. Digital vannkraftpotensial i Sagbekken er i rødt.

Med hilsen

Ann Myhrer Østenby
seksjonssjef

Maria Sidelnikova
rådgiver

Dokumentet sendes uten underskrift. Det er godkjent i henhold til interne rutiner.

Vedlegg:



Kopi til:

AGDER ENERGI NETT AS
Olje- og energidepartementet
SKAGERAK NETT AS
Statnett SF

Fylkesmannen i Agder
Postboks 788 Stoa
4809 ArendalTel: +47 481 71 000
firmapost@norskog.no
www.norskog.no

Vår dato: 20.05.2020

Vår ref:

Deres ref:

NO 956 911 117 MVA

Høringsinnspill for vern av Urfjellheia og Dalsheia naturreservat i Agder

Det vises til forslag til vern av Urfjellheia og Dalsheia naturreservat og utkast til verneplan for skog, høringsutgave april 2020.

I forslag til verneplan er det vedlagt et utkast til verneforskrift for det fremtidige naturreservatet Urfjellheia og Dalsheia. Under § 6 (generelle unntak fra ferdselsbestemmelsene) punkt b. er det vist til «Nødvendig uttransport av felt elg og hjort ...». Bakgrunnen for denne formuleringen er åpenbart at den skal være sammenfallende med den nåværende formuleringen i motorferdsselforskriften.

Selv om en slik harmonisering sikkert er velment, er den etter NORSKOGs oppfatning lite gjennomtenkt. For det første vil utvikling av jaktformer, kjøretøy mv nokså sikkert føre til at motorferdsselforskriften vil bli endret en gang i fremtiden. Da vil den ikke lenger være sammenfallende med verneforskriften. For det andre er norsk natur utsatt for et kontinuerlig press fra invaderende og nye arter. F.eks. har villsvin en ekspansiv utvikling i øyeblikket. Det vil da umiddelbart oppstå et behov for å kjøre ut felt villsvin fra naturreservatene. Det vil derfor være mer fremtidsrettet om formuleringen i verneforskriften er av mer generell karakter slik at den lettere vil være tilpasset den generelle utviklingen og ikke begrenset til spesifikke arter. En slik videre formulering vil ta høyde for at det i dag er vanskelig å forutse hvilke arter som i fremtiden kan være aktuelle å forvalte innenfor naturreservatet.


Regulering av motorferdsel ifm jakt er strengt regulert i Norge gjennom motorferdselloven og -forskriften. Det er i dag lite som taler for en vesentlig endring av denne politikken. I den grad det i reservatet er behov for å innskrenke muligheten for utkjøring av lovlig felt vilt utover den smale ramme som motorferdsselforskriften vil trekke opp i fremtiden, mener vi det i så fall må begrunnes i spesifikke verneverdier i det konkrete reservatet. Dersom det er behov for en slik innskrenkning, ville for øvrig den naturlige konsekvensen vært at motorferdsel burde totalforbys fordi det er vanskelig å se for seg at utkjøring av en felt elg er akseptabelt mens utkjøring av et villsvin ikke er det.

Vi ber derfor om at § 6 endres slik at uttransport av **felt vilt** vil være tillatt. Vi viser i så måte til høringsaken vedr. Bærdalen naturreservat i Lærdal kommune, der «Naudsynt uttransport av felt vilt...» er valgt som formulering.

Subsidiært kan et alternativ være å benytte definisjonen «storvilt». Dersom det det i motorferdsselforskriften i fremtiden åpnes opp for uttransport av felling av andre arter, vil dette også da kunne være forenelig med verneforskriften. Når det gjelder definisjonen av «storvilt», viser vi her til forskrift om utøvelse av jakt, fangst og felling, §3.

Med vennlig hilsen

NORSKOG


Øyvind Sørhuus
Skogkonsulent

Fra: Tallak Olav Gryting[tallakolav@hotmail.com]
Sendt: 13. apr 2020 21.09.30
Til: FMAV Post
Kopi: 'Stig Alvestad'; Terje Urffjell
Tittel: Til saksnummer 2020/960.

Hei!

Gjerstad ILs orienteringsgruppe ønsker å komme med innspill til "Høring av verneforslag for Urvassliene i Gjerstad kommune", saksnummer 2020/960.

Gjerstad IL har et orienteringskart som strekker seg fra Skorstøl i sørvest og Grytinggrend i nordøst. Hele området, Urvassliene som er foreslått vernet ligger på idrettslagets kart. Se vedlegget.

Generelt bør vi få inn et punkt i verneforskriften som åpner opp for mindre o-løp og turorientering. Se vårt forslag §4 - i)

i) Orienteringsløp med maksimalt 200 deltakere samt turorientering, forutsatt at det er gjennomført årlig kontakt på fylkesnivå i henhold til pkt 2.2 i "[Avtale om retningslinjer for o-idrettens forhold til naturmiljø og rettighetshavere](#)" av 3.12.1989, samt at øvrige relevante punkter i avtalen følges.

Hilsen
Orienteringsgruppa i Gjerstad IL
v/leder

Tallak Olav Gryting
Grytingveien 275,
4993 SUNDEBRU

mob 9753 3944



Statens vegvesen

FYLKESMANNEN I AGDER

Postboks 788 Stoa

4809 ARENDAL

Behandlende enhet:
Transport og samfunn

Saksbehandler/telefon:
Steinar Møll / 91524870

Vår referanse:
20/69488-2

Deres referanse:
2020/960

Vår dato:
16.04.2020

Høring av verneforslag for Urfjellheia og Dalsheia – Urvassliene – Kviteflogi – og Åmtona naturreservat i Risør, Gjerstad, Bygland og Åmli kommune

Vi viser til deres høringsbrev datert 02.04.2020.

Statens vegvesen har ut fra vårt ansvarsområde ikke innspill til saken.

Transportforvaltning sør 1
Med hilsen

Erling Jonassen
seksjonsleder

Møll Steinar

Dokumentet er godkjent elektronisk og har derfor ingen håndskrevne signaturer.

Postadresse
Statens vegvesen
Transport og samfunn
Postboks 1010 Nordre Ål
2605 LILLEHAMMER

Telefon: 22 07 30 00
firmapost@vegvesen.no
Org.nr: 971032081

Kontoradresse
Rigedalen 5
4626 KRISTIANSAND S

Fakturaadresse
Statens vegvesen
Regnskap
Postboks 702
9815 Vadsø



ÅMLI KOMMUNE

Plan og næring

Fylkesmannen i Agder
Postboks 788 Stoa
4809 ARENDAL

Dato: 10.06.2020
Vår ref: 20/495-6
Deres ref:
Saksbeh.: Helge Sines
Tlf. +47 37185215

Melding om vedtak - Høringsuttalelse til verneplan for utvidelse av Åmtona naturreservat

Planutvalet har behandlet saken i møte 08.06.2020 sak 20/15

Følgene vedtak ble fattet:

Vedtak i Planutvalet

Åmli kommune finner det beklagelig at Fylkesmannen ikke har tatt ut bestand 43 og 44 på gnr 20 / bnr 3 av verneområdet. Arealet utgjør riktignok ikke mer enn vel 50 daa, men prinsipielt bør området tas ut da de beskrevne verneverdiene i lia ikke kan være knyttet til denne skogen med alder 60-65 år og et vern av slike arealer går på bekostning av avvirking og skognæringens rolle i det grønne skiftet. I tillegg vil et vern av disse arealene øke sannsynligheten for framtidig oppblomstring av skadeinsekter med påfølgende skader på tilgrensende produksjonsskog utenfor verneområdet.

Åmli kommune ber igjen om at Fylkesmannen ved senere verneplaner sender med oversikt over det produktive skogarealet i kommunen, fordelt på kategoriene «vernet», «sendt på høring for vern» og «meldt oppstart om vern», da en ikke kan se at slik informasjon framkommer av denne verneplanen heller.

Med hilsen

Helge Sines
Skogbruksrådgjevar
+47 37185215

Brevet er ekspedert elektronisk, og har derfor ingen signatur.

Antall vedlegg: 1

Kontaktinformasjon: www.amli.kommune.no/
Postadresse: Gata 5, 4865 ÅMLI
Besøksadresse: Gata 5, 4865 ÅMLI
Org.nr.: 864965962

Telefon: +47 37 18 52 00
E-post: post@amli.kommune.no



SÆRUTSKRIFT

Arkivsak-dok. 20/495-2
Saksbehandler Helge Sines

Høringsuttalelse til verneplan for utvidelse av Åmtona naturreservat

Saksgang	Møtedato	Saknr
1 Planutvalet	08.06.2020	20/15

Planutvalet har behandlet saken i møte 08.06.2020 sak 20/15

Avrøysting:

Enstemmig for rådmannens innstilling.

Vedtak i Planutvalet

Åmli kommune finner det beklagelig at Fylkesmannen ikke har tatt ut bestand 43 og 44 på gnr 20 / bnr 3 av verneområdet. Arealet utgjør riktignok ikke mer enn vel 50 daa, men prinsipielt bør området tas ut da de beskrevne verneverdiene i lia ikke kan være knyttet til denne skogen med alder 60-65 år og et vern av slike arealer går på bekostning av avvirkning og skognæringens rolle i det grønne skiftet. I tillegg vil et vern av disse arealene øke sannsynligheten for framtidig oppblomstring av skadeinsekter med påfølgende skader på tilgrensende produksjonsskog utenfor verneområdet.

Åmli kommune ber igjen om at Fylkesmannen ved senere verneplaner sender med oversikt over det produktive skogarealet i kommunen, fordelt på kategoriene «vernet», «sendt på høring for vern» og «meldt oppstart om vern», da en ikke kan se at slik informasjon framkommer av denne verneplanen heller.

Høringsuttalelse til verneplan for utvidelse av Åmtona naturreservat

Rådmannen sitt framlegg

Åmli kommune finner det beklagelig at Fylkesmannen ikke har tatt ut bestand 43 og 44 på gnr 20 / bnr 3 av verneområdet. Arealet utgjør riktignok ikke mer enn vel 50 daa, men prinsipielt bør området tas ut da de beskrevne verneverdiene i lia ikke kan være knyttet til denne skogen med alder 60-65 år og et vern av slike arealer går på bekostning av avvirkning og skognæringens rolle i det grønne skiftet. I tillegg vil et vern av disse arealene øke sannsynligheten for framtidig oppblomstring av skadeinsekter med påfølgende skader på tilgrensende produksjonsskog utenfor verneområdet.

Åmli kommune ber igjen om at Fylkesmannen ved senere verneplaner sender med oversikt over det produktive skogarealet i kommunen, fordelt på kategoriene «vernet», «sendt på høring for vern» og «meldt oppstart om vern», da en ikke kan se at slik informasjon framkommer av denne verneplanen heller.

Saksvedlegg

Høring av verneforslag for Urfjellheia og Dalsheia, Urvassliene, Kviteflogi og Åmtona naturreservat
Forslag verneplan for Urfjellheia og Dalsheia -,Urvassliene-,Kviteflogi- og Åmtona naturreservat
Utkast vernekart utvidelse Åmtona
Oppstartmelding utviding av Åmtona naturreservat - innspel. Sak nr 2019/7551.
Kart føresått utviding av Åmtona - nordre del

Saksvedlegg som ligg på nettsida

Store saksvedlegg til saken blir lagt under "Politikk" og "Dokument og linkar til politisk arbeid" på kommunens nettside www.amli.kommune.no

Til denne saka er det følgjande slike vedlegg:

Ingen

Andre saksdokument

Ingen

Kort om saka

Fylkesmannen har sendt verneplan for bl.a. utvidelse av Åmtona naturreservat på høring, med høringsfrist 25.05.2020. Administrasjonen ber om utvidet høringsfrist, siden det ikke har vært mulig for kommunen å overholde fristen. Innstillinga sendes innen oppsatt høringsfrist og møteprotokoll ettersendes.

Forslaget er en utvidelse av Åmtona naturreservat med 968 daa.

Tidligere skogbruksrådgiver gav innspill i verneplanens oppstartfase. Innspillet følger vedlagt. Fylkesmannen har kommentert innspillet på side 9 og 10 i høringsutkastet. Vedr. metodikk viser de til at det er Miljødirektoratet sitt ansvar og at de for tiden jobber med utvikling av ny metodikk for kartlegging av frivillig vern-områder.

Fylkesmannen vil ikke imøtekomme forslaget om å ta ut bestand 43 og 44 fra verneområdet og viser til at denne lia i den miljøfaglige rapporten er beskrevet som et kjerneområde med verneverdier knyttet til gammel lavlandsgranskog. Skogen i kjerneområdet beskrives som relativt upåvirket, med forholdsvis mange gamle grantrær og relativt mye død ved av gran.

Fylkesmannen påpeker at gammel granskog på relativt høy bonitet, er en skogtype med dokumenterte mangler i skogvernet på Agder. De legger også noe vekt på grunneiers ønske om vern av det tilbudte området.

Fylkesmannen mener videre at det ikke er skadelig å la yngre skog få stå til fri utvikling og de kan ikke heller se at areal vernet skog i Åmli kommune i vesentlig grad er til hinder for skognæringens bidrag til det grønne skiftet. De avslutter med å presisere at målsetningen om 10 % vern er et nasjonalt satt mål og prosenten vernet areal vil skille seg mellom ulike kommuner, der noen får mer og noen får mindre. Fylkesmannen ønsker fortsatt vern i Åmli kommune om de får inn tilbud om vern av skogs- eller naturtyper som mangler i vernet i Agder, som for eksempel rik edelløvskog eller bekkekløfter. Vern av furuskog på middels bonitet er derimot en skogtype som det er vernet ganske mye av i Agder, og Fylkesmannen hevder de kommer til å begrense nye verneområder med denne naturtypen, også i Åmli kommune.

Merknader / vurdering

Åmli kommune har i tidligere høringsuttalelser for andre verneområder vist til Granavollen-erklæringen der det framgår at gjennomføringen av skogvernet ikke skal gå på bekostning av avvirkning og skognæringens rolle i det grønne skiftet. Det må bety at miljøverdiene skal være store for at produktiv skog på god mark og greie driftsforhold skal inngå i verneplaner. Bestand 43 og 44 på gnr 20 / bnr 3 er til sammen vel 50 daa med eldre produksjonsskog (hogstklasse 4) på 60-65 år på bonitet 17, med et stående kvantum i dag på ca 1400 m³. Arealet ligger i ytterkant av det foreslåtte verneområdet, med driftsveg inntil bestandsgrensa, og vernegrensa burde enkelt kunne flyttes slik at dette arealet hadde falt utenfor. En ser vanskelig for seg at planta granskog med alder 60-65 år kan inneholde særlig verneverdier. En antar følgelig at området som Fylkesmannen beskriver som kjerneområde med verneverdier knyttet til gammel lavlandsgranskog, ligger lengre sør i lia og ville således blitt igjen i verneområdet om vernegrensa hadde blitt justert. Arealet som ble foreslått tatt ut, er tidligere snauhagd og forynga pga. sin tilgjengelighet. Mens gammelskogen i lia står igjen, pga. arealets reduserte tilgjengelighet.

I tillegg burde det nevnte arealet vært tatt ut av hensyn til den framtidige skoghelsa i området. Slike arealer med énsjikt kulturskog har lettere for å kollapse og bli ynglemateriale for skadeinsekter. Det har i den senere tid kommet fram at de store billeskadene nedover i Europa, etter tørkesommeren 2018, flere steder startet i vernet skog og spredte seg videre til tilgrensende produksjonsskoger.

Kommunen ba i sin uttalelse til forrige verneplan, Skjeggedalsheia naturreservat, om at Fylkesmannen ved senere verneplaner sender med oversikt over det produktive skogarealet i kommunen, fordelt på kategoriene «vernet», «sendt på høring for vern» og «meldt oppstart om vern». Fylkesmannen har senere svart positivt på dette, men en kan likevel ikke se at slike opplysninger framkommer av høringsdokumentene i denne saken.

09.06.2020

Fylkesmannen i Agder v/Mia Yri
Postadresse: Postboks 788, 4809 Arendal
Besøksadresse: Ragnvald Blakstads vei 1, Arendal og Tordenskjolds gate 65, Kristiansand

Tel: +47 481 71 000
firmapost@norskog.no
www.norskog.no

NO 956 911 117 MVA

Vår dato: 05.05.2020

Vår ref: Erik Ødegård

Deres ref: 2020/960

Innspill til verneforskrift ifbm. med verneforslag av Urvassliene naturreservat

Grunneier Anders Skorstøl og hans skogfaglige representant, Erik Ødegård, ønsker herved å fremlegge informasjon om stier som ønskes merket i vernekartet. Det er ønskelig at disse stiene kan vedlikeholdes (ihht. § 4e) av hensyn til tur – og friluftsliv (§ 5b), samt benyttes som ferdselsåre for utkjøring av felt vilt (ihht. § 6b). Kart med merkede stier er vedlagt dette brevet.

Utover dette har vi ingen bemerkninger til foreslått verneforskrift.

Med vennlig hilsen

Erik Ødegård, på vegne av grunneier Anders Skorstøl



NORSKOG
Skogkonsulent

Vedlegg (stier markert med rød stiplet linje):

