





Utv. Hækjenkleiv naturreservat

Åmli kommune
Agder

-  Grense for utvidelsen
-  Eksisterende verneområde
-  Eiendomsgrenser

0 250 500 1 000 m

Målestokk 1: 18 000
Ekvidistans: 20 m
UTM rutenett i EUREF89, sone 32N
Kartgrunnlag: Norge Digitalt
Kartproduksjon: Statsforvalteren i Agder



Frivillig skogvern - høring
Statsforvalteren i Agder, jan. 2020

458000

459000

460000

6514000

6513000

6512000

6511000

6510000