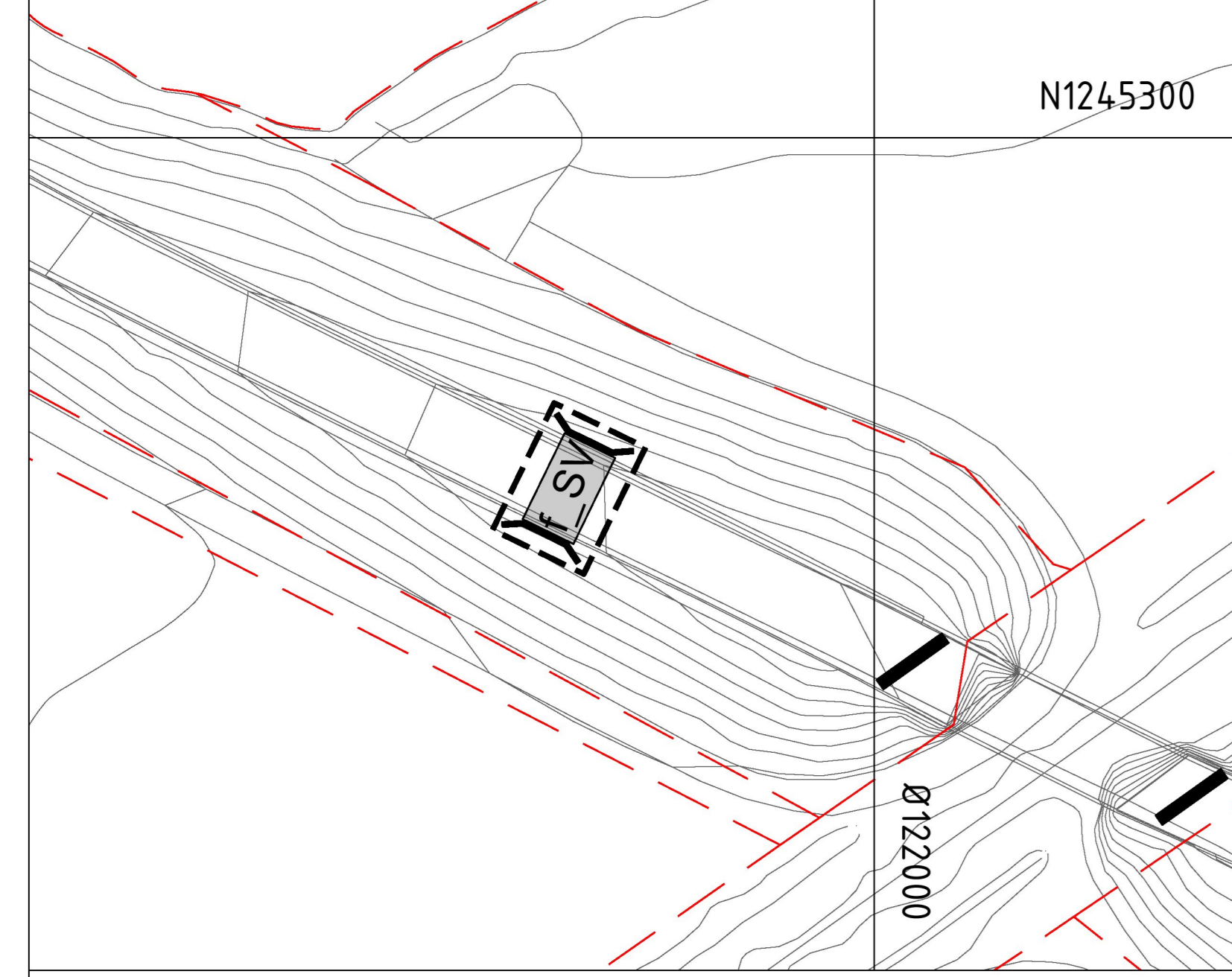
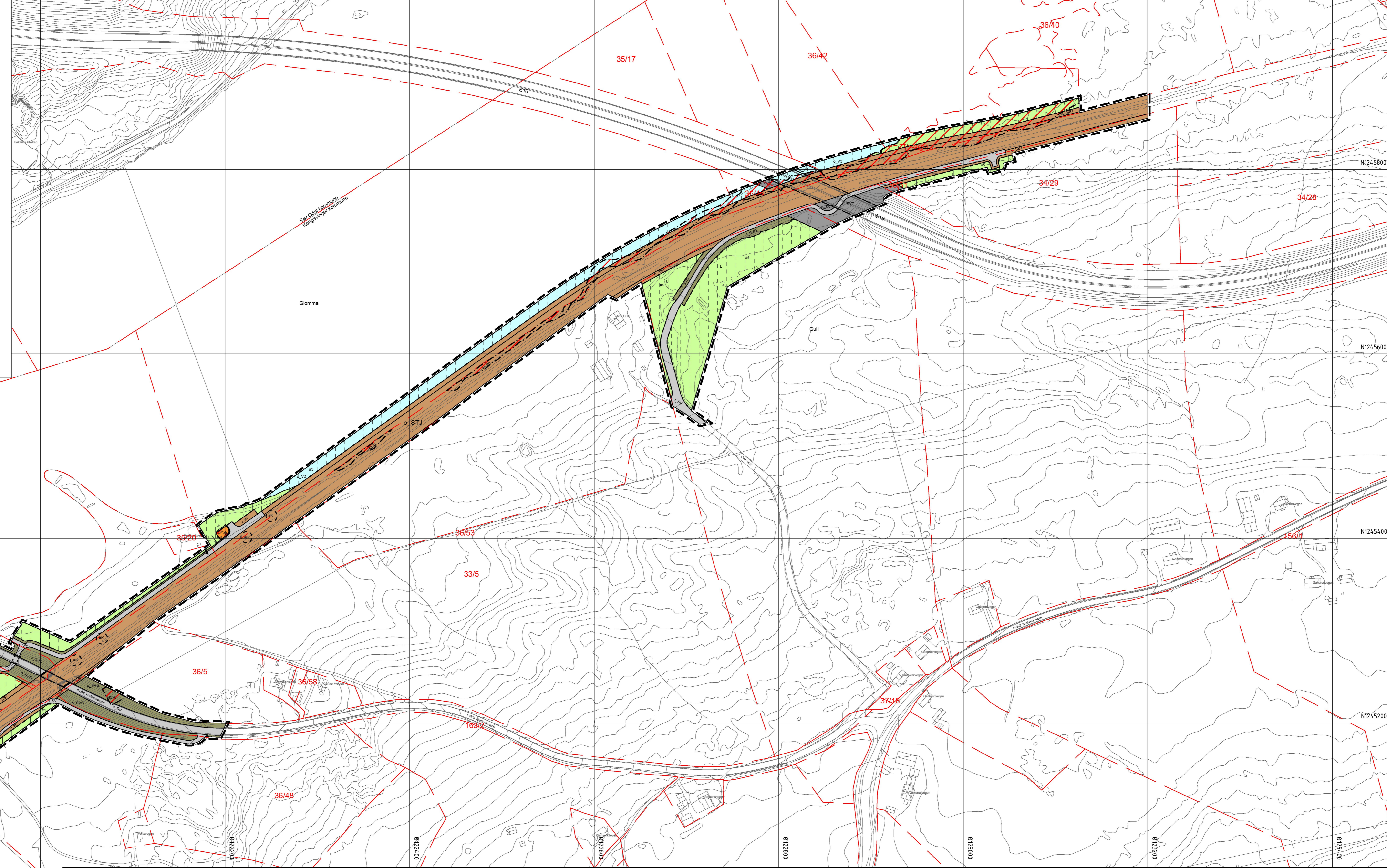


Vertikalnivå 1 - Kulvert. Målestokk= 1:500



Vertikalnivå 2 - På grunnen. Målestokk= 1:2000



Arealtabel	
§12-5. Nr. 1 - Bebyggelse og anlegg	Areal (daa)
1510 - Energianlegg	0,1
Sum areal denne kategori:	0,1
§12-5. Nr. 2 - Samferdselsanlegg og teknisk infrastruktur	Areal (daa)
2010 - Veg (9)	13,7
2018 - Annen veggrunn - tekniske anlegg (4)	2,3
2019 - Annen veggrunn - grantareal (10)	8,7
2021 - Trase for jernbane	42,6
2028 - Annen banegrunn - tekniske anlegg (11)	10,0
Sum areal denne kategori:	77,3
§12-5. Nr. 5 - Landbruks-, natur- og friluftsmål samt reindrift	Areal (daa)
5100 - LNFR areal for nødvendige tiltak for landbruk og reindrift og gårdsstiknet næringsvirksomhet basert på gårdens ressursgrunnlag (7)	20,6
Sum areal denne kategori:	20,6
§12-5. Nr. 6 - Bruk og vern av sjo og vassdrag med tilhørende strandsone	Areal (daa)
6001 - Bruk og vern av sjo og vassdrag med tilhørende strandsone (5)	7,5
Sum areal denne kategori:	7,5
Totalt alle kategorier:	105,5

Tegnforklaring

Reguleringsplan PBL 2008

§12-5. Nr. 1 - Bebyggelse og anlegg

- BE Energianlegg

§12-5. Nr. 2 - Samferdselsanlegg og teknisk infrastruktur

- SV Veg
- SVT Annen veggrunn - tekniske anlegg
- SVG Annen veggrunn - grantareal
- STJ Trase for jernbane
- SBT Annen banegrunn - tekniske anlegg

§12-5. Nr. 5 - Landbruks-, natur- og friluftsmål samt reindrift

- L LNFR areal for nødvendige tiltak for landbruk og reindrift og gårdsstiknet næringsvirksomhet basert på gårdens ressursgrunnlag

§12-5. Nr. 6 - Bruk og vern av sjo og vassdrag med tilhørende strandsone

- V Bruk og vern av sjo og vassdrag med tilhørende strandsone

§12-6 - Hensynssoner

- F20 Flomfare
- H20 Høyspanningsanlegg (inkl. Høyspanningslinjer)

§12-7 - Bestemmelsesområder

- KK Sikre verneverdier i bygninger, andre kulturminner og kulturmiljøer
- M Midlertidig bygge- og anleggsområde

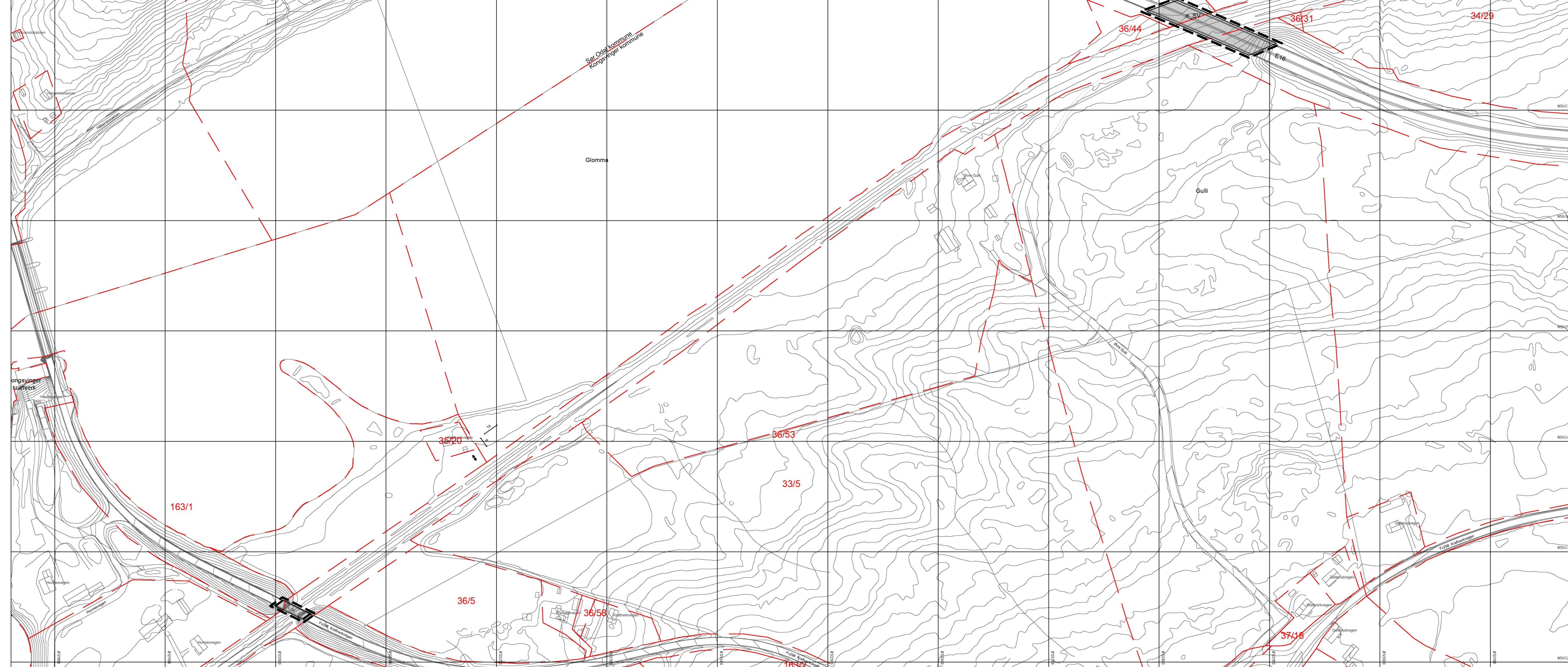
Linjesymbol

- RpFormålGrense
- PblMidlByggAnleggGrense
- RpBestemmelseGrense
- Regulert sløykelynn
- Bru
- Tunnel
- RpGrense
- RpFareGrense

Punktsymboler

- Tunnelåpning
- Brukar
- Avkjørsel - både inn og utkjørsel

Vertikalnivå 3 - Bro. Målestokk= 1:2000



Kartopplysninger

Kilde for basiskart: FKB
 Dato for basiskart: 18.10.2019
 Koordinatsystem: EUREF89, NTM-11
 Høydegrunnlag: NN2000

Ekvidistanselinje: 1m
 Kartmålestokk: 1:2000 m

Detaljregulering Vertikalnivå 1, 2 og 3
Kryssingsspor Galterud, Huvnes - Gullli
 Med tilhørende reguleringsbestemmelser

SAKSBEHANDLING ETTER PLAN- OG BYGNINGSLOVEN

SAKS-	DATE	SIGN
Nr.		

Kommunestyrets vedtak

1. gangs behandling: Offentlig ettersyn fra 2.6.20 til 7.8.20
 2. gangs behandling: Offentlig ettersyn fra 2.6.20 til 7.8.20
 Oppstartsmøte: 10.9.2019

PLANEN ER UTARBEIDET AV: **Casplan viak** Asplan Viak AS
 TEGNNE: DATO: SIGN:

Det bekreftes at planen er i samsvar med kommunestyrets vedtak av