



Baggerudberga naturreservat

Nordre Land kommune, Innlandet

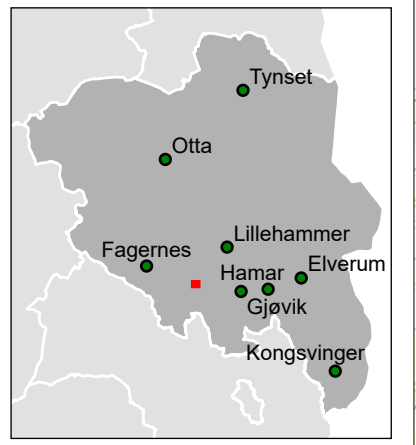


-  Grense for verneområdet
-  Traktorveg, jf. verneforskrift

Målestokk: 1:12 000 i A4
Ekvidistanse: 20 m
Rutenett: WGS 1984 UTM sone 32
Kartgrunnlag: FKB/ N50
Kilde: Kartverket, Geovekst og kommunene



Kartproduksjon: Stasforvalteren i Innlandet
Klima- og miljødepartementet, desember 2024



552 000

553 000

554 000

6 747 000

6 746 000