




Fylkesmannen i Oppland



Referansegruppemøte 22. april 2015



Forslag til dagsorden

1. Godkjenning av innkalling og dagsorden
2. Referat fra sist møte, oppfølgingspunkter
3. Gjennomgang av skisse til verneformer med grenser og tilhørende forskrifter
4. Gjennomgang av utkast til oppdrag på full KU for hhv. landbruk og reiseliv
5. Korte orienteringer om status for øvrige prosesser
6. Forslag til tiltak for å informere om verneverdier og verneplanprosess lokalt
7. Eventuelt

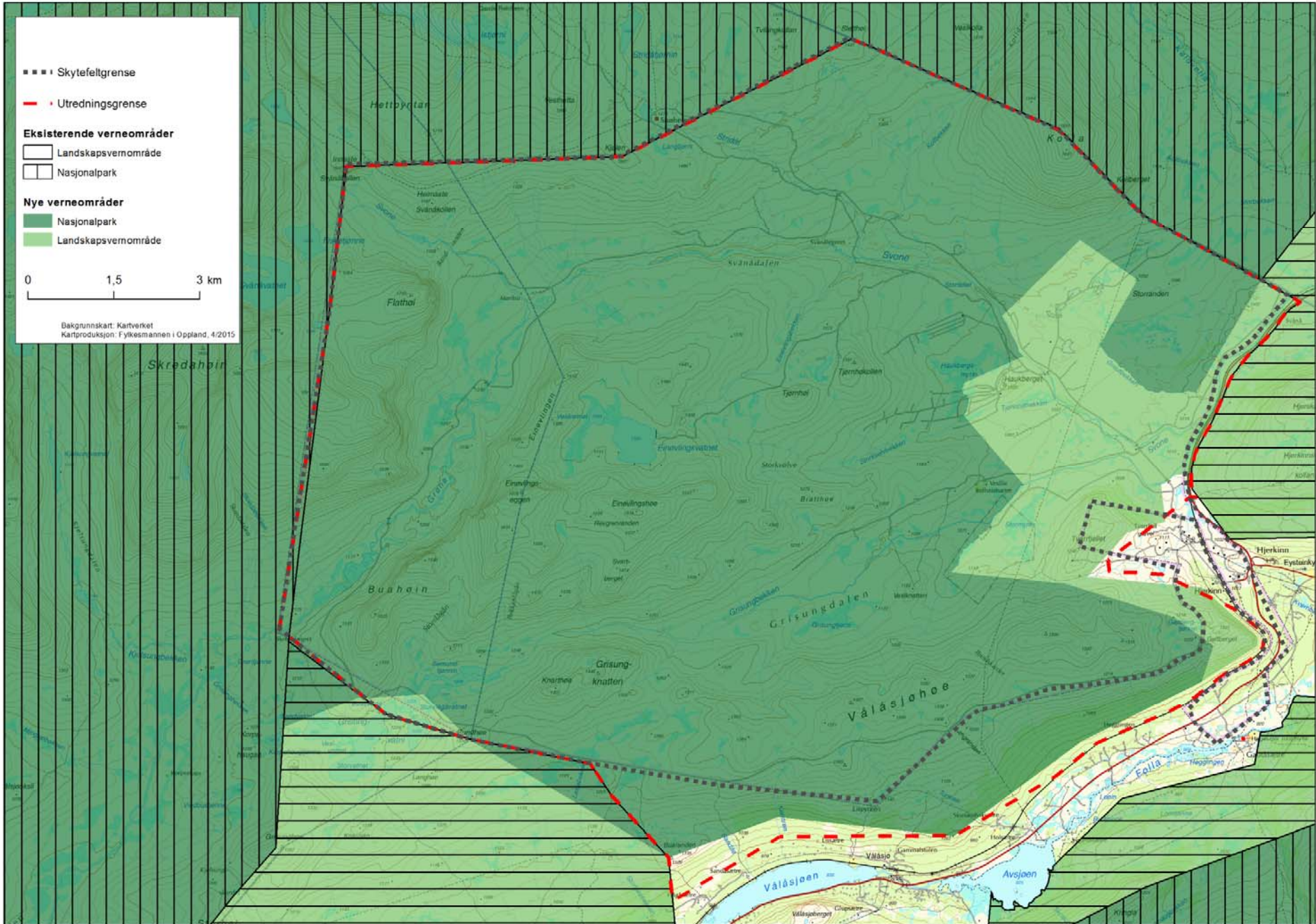
■■■ Skytefeltgrense
 - - - Utredningsgrense

Eksisterende verneområder
 □ Landskapsvernområde
 □ Nasjonalpark

Nye verneområder
 ■ Nasjonalpark
 ■ Landskapsvernområde

0 1,5 3 km

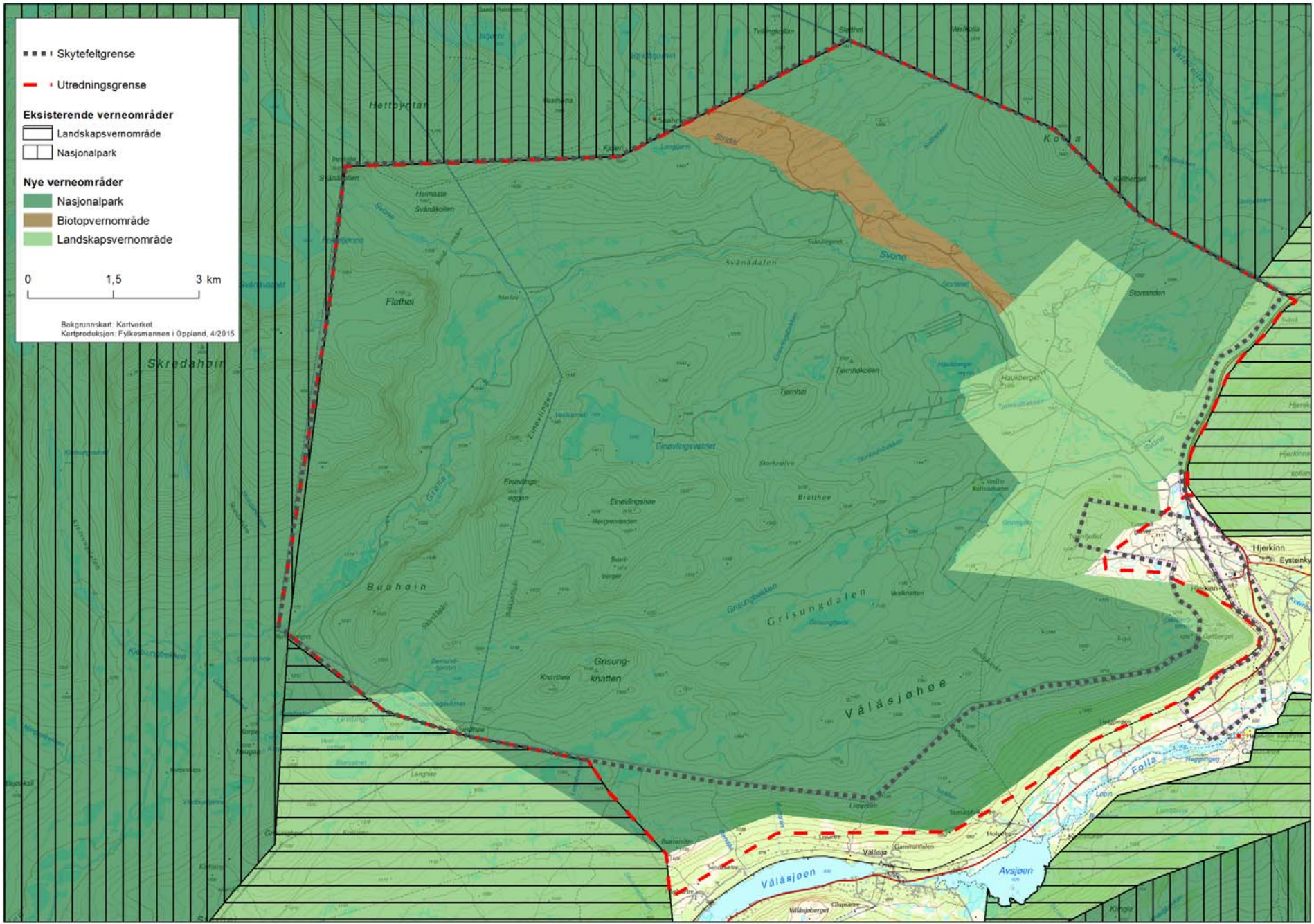
Bakgrunnskart: Kartverket
 Kartproduksjon: Fylkesmannen i Oppland, 4/2015



■■■ Skytefeltgrense
 - - - Utredningsgrense
Eksisterende verneområder
 □ Landskapsvernområde
 □ Nasjonalpark
Nye verneområder
 ■ Nasjonalpark
 ■ Biotopvernområde
 ■ Landskapsvernområde

0 1,5 3 km

Bakgrunnskart: Kartverket
 Kartproduksjon: Fylkesmannen i Oppland, 4/2015





KU landbruk/reiseliv

- Statusbeskrivelse
- Utrede konsekvenser av 0-alternativet og de to vernealternativene (Snøheimvegen)
- Utrede/belyse konsekvenser av å tilbakeføre øvrige veger
- Foreslå avbøtende tiltak



Forslag til arrangement 12. august

Sted: Viewpoint Snøhetta / Hjerkinnhus

Tid: ettermiddag/kveld (ca. 4-5 timer f.eks. kl. 15-20)

- Fra skytefelt til nasjonalpark v/ fylkesmann Christl Kvam
- Norgeshistoriens største naturrestaureringsprosjekt
 - Hovedprinsipper for tilbakeføringen v/ Dagmar Hagen, NINA
 - Ferdig i 2020? v/ Pål Skovli Henriksen, prosjektleder Hjerkinns PRO
- Hva betyr skytefeltet for villreinen v/ Olav Strand, NINA
- Korte innlegg fra representanter for brukerinteressene
- Botaniske verdier, naturtyper og fugleliv v/ ...
- Felles tur til verdifulle lokaliteter i nærområdet, turlleder: ...