




# Årneslia naturreservat

Ringebu kommune, Innlandet

-  Grense for verneområdet
-  Kolsvevegen, jf. verneforskrift
-  Traktorveg, jf. verneforskrift

Målestokk: 1:8 000 i A3

Ekvidistanse: 5 m

Rutenett: WGS 1984 UTM sone 32

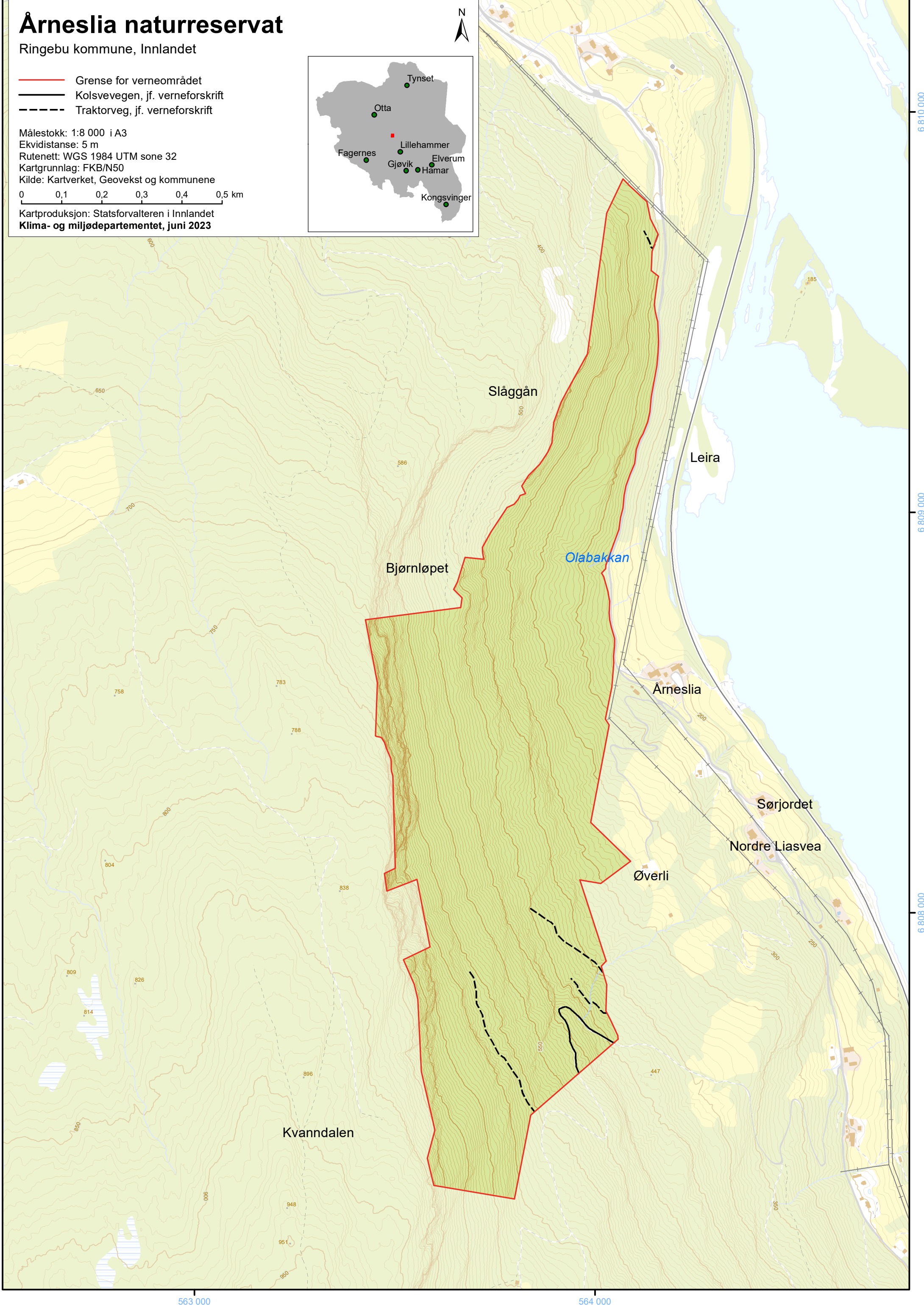
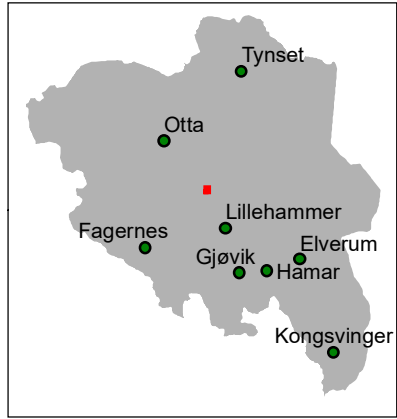
Kartgrunnlag: FKB/N50

Kilde: Kartverket, Geovekst og kommunene

0 0,1 0,2 0,3 0,4 0,5 km

Kartproduksjon: Statsforvalteren i Innlandet

Klima- og miljødepartementet, juni 2023



6 810 000

6 809 000

6 808 000

563 000

564 000