

**BESTEMMELSER OM VERNSKOGFORVALTNING  
I  
OPPLAND**

**Fylkeslandbruksstyrets møte 2. februar 1994**

**Sak S1 / 94 - S20 / 94**

Landbruksnemnda		Fylkeslandbruksstyre	
Møte	Sak	Møte	Sak
Reg.nr.	Tidl. sak	Reg.nr.	Tidl. sak

1

## Fylkeslandbruksstyret i Oppland

**Møtedato: 2. februar 1994**

**Sak nr: S1 / 94**

### BESTEMMELSER OM VERNSKOGFORVALTNING I OPPLAND

#### *herunder vedtak om nye vernskoggrenser.*

Det vises til fylkeslandbruksstyrets møte 30.06.1993 med vedtak vedr. høringsutkast for vernskogforvaltning i sak S5/93 og i sakene S6/93 - S24/93.

I sak S5/93 er det gitt oversikt over bakgrunnen for saken, saksbehandlingsprosedyre, og begrunnelser for de forslag som ble fremmet.

I overensstemmelse med fylkeslandbruksstyrets vedtak og de fastlagte regler for saksbehandlingen er vedtakene i nevnte saker av 30.06.1993 sendt de berørte kommuner for uttalelse og utlegging til offentlig ettersyn.

Forvaltningsreglene for vernskogen er videre forelagt *skogavdelingen i Landbruksdepartementet*. Departementet har gitt tilsvaret i brev av 01.09.93 og 14.09.93. Det har ellers vært ført drøftinger med departementet i møte 28.10.93.

Departementets brev vedlegges (vedlegg 1 og 2 )

I tillegg er sakene sendt på høring til følgende:

*Drammensdistriktets skogeierforening (se vedlegg 3)*

*Mjøsen skogeierforening (se vedlegg 4)*

*Statsskog Oppland (se vedlegg 5)*

*Fylkesmannen, miljøvernavdelingen (se vedlegg 6)*

*Oppland fylkeskommune*

*Kontaktutvalget for skogbruk i Oppland.*

Det er innkommet høringsuttalelser fra alle unntatt Oppland fylkeskommune og Kontaktutvalget.

Kontaktutvalget er gitt en egen orientering av fylkesskogsjefen.

I tillegg har *Norsk Ornitologisk forening, avdeling Oppland, (se vedlegg 7)*, avgitt uttalelse på eget initiativ.

Høringsuttalelsene vedlegges.

Kommunene ble gitt uttalefrist 1.oktober 1993. Kun 8 av de 19 berørte kommuner har overholdt fristen. Noen kommuner har oversittet fristen betydelig, og dette har ført til at det ikke var mulig å fremme forslag om endelig vedtak overfor fylkeslandbruksstyret i løpet av 1993 slik forutsetningen var.

Sign. Lbn.

Sign. Fl.st.

Utskrift sendt til

Landbruksnemnda		Fylkeslandbruksstyre	
Møte	Sak	Møte	Sak
Reg.nr.	Tidl. sak	Reg.nr.	Tidl. sak

2

### Kommentarer til høringsuttalelsene.

Under dette saksnummer kommenteres spesielt de uttalelser som vedrører meldeplikt for hogst og regler for skjøtsel og drift (punktene 2 og 3 i forslaget). Uttalelser som gjelder vernskoggrensene (pky. 1) i den enkelte kommune er tatt inn under saken for den enkelte kommune.

### Landbruksdepartementet (vedlegg 1 og 2).

Etter departementets anbefaling, er det i pkt "2. Meldeplikt for hogst" tatt inn bestemmelser som i høringsforslaget var tatt inn i pkt 4. Derved er alle bestemmelser om meldeplikt, blinking, kontroll m.v. samlet i pkt 2. Videre er det presisert hva som menes med "ved til husbeov".

I pkt. 2, siste ledd, er nå formuleringen ...."kan stoppes av skogoppsynet". Hva som menes med skogoppsynet framgår av skogbruksloven. Det antas at det her kan foreligge delegasjonsmuligheter slik at skogbruksjefen eller fylkesskogsjefen kan gis delegasjonsfullmakt fra h.h.v. kommunen og fylkeslandbruksstyret.

I pkt. "3.Retningslinjer for skjøtsel og drift" er det tatt inn et eget avsnitt vedr.definisjoner for "skoggrense", "barskoggrense" og "produktiv skog".

Forøvrig er det etter departementets anbefaling for sone 1 og sone 2 med hensyn til hogst av bjørk nyttet følgende formulering: Produktiv bjørkeskog i sonen kan tynnes og forynges under skjerm.

Tidligere pkt. 5, 6 og 7 er nå samlet i nytt punkt 4.

### Drammensdistriktets skogeierforening (vedlegg 3)

Uttalelsen tar særlig opp beliggenheten av de ny vernskoggrenser innen foreningens område, og mener at vernskoggrensene er trukket for lavt. Det sies også at det tas med "store områder med høyproduktiv skog som ikke kan betraktes som vernskog".

*En kan ikke se at det er en tilstrekkelig begrunnelse for en slik uttalelse som DS her kommer med. Ut fra praktiske forhold må nødvendigvis en del produktiv skog bli vernskog, men det er ikke riktig at dette er store områder med høyproduktiv skog.*

*Det er heller ikke et gjennomgående trekk at forslaget til nye grenser ligger lavere enn de tidligere grensene. Forøvrig vises til møtebok for den enkelte kommune.*

DS mener videre at det må presiseres at "skogeier skal ha tilbakemelding fra skogbrukssjefen innen 3-ukersfristen om hogst kan settes i gang".

*Vi har drøftet dette spørsmålet med departementet, og er blitt sterkt advart mot at slike bindinger skal tas inn i regelverket. Dette er uvanlig i offentlig saksbehandling.*

*Det er derfor ikke gjort endringer på dette punktet.*

Sign. Lbn.

Sign. Fl.st.

Utskrift sendt til

Landbruksnemnda		Fylkeslandbruksstyre	
Møte	Sak	Møte	Sak
Reg.nr.	Tidl. sak	Reg.nr.	Tidl. sak

3

*Vi vil imidlertid understreke at det er en klar forutsetning at tilbakemelding fra skogbrukssjefen skal skje så raskt som overhodet mulig. Det er altså satt en 3 ukers frist for at skogbrukssjefen skal ha muligheter for å vurdere meldingen og den planlagte hogsten innenfor denne fristen. Det er rimelig at skogeier i løpet av denne perioden får en tilbakemelding som kan inneholde f.eks: godkjenning iflg. meldingen, utsettelse av avgjørelse, behov for befarings etc.*

*Forøvrig vises til de presiseringer som er gjort i sak S5/93 når det gjelder meldeplikt og i den videre saksutredning nedenfor.*

#### **Mjøsen skogeierforening (vedlegg 4)**

*Mjøsen skogeierforening har synspunkter på vernskoggrenser i Lillehammer. Det vises her til møtebok for denne kommunen.*

Det er videre synspunkter på meldepliktbestemmelsene. Det vises til det som er sagt ovenfor vedr. DS' uttalelse.

*Når det gjelder godkjenning av hogst etter driftsplan, vises til våre presiseringer i sak S5/93. I tillegg vil vi presisere at de driftsplaner som i dag foreligger ikke tilfredsstillende nødvendige krav, slik som inntegnet vernskoggrense og behandlingsforslag etter de nye bestemmelser. Videre vil vi understreke at driftsplanene ikke omfatter alt areal opp til skoggrensa. I de fleste tilfelle er det ikke foretatt registreringer ovenfor grense for produktiv skog. Dette fører til at bestemmelsene ikke kan åpne for en generell godkjenning av hogst etter driftsplan. Dette er også en av grunnene til at nærmere bestemmelser skal fastsettes av fylkesmannen, slik dette framgår av 4. avsnitt i pkt. 2. I denne forbindelse må det kunne forutsettes at denne fullmakten delegeres til fylkesskogsjefen.*

*Mjøsen skogeierforening har presisert skogbrukssjefens adgang til dispensasjoner. Vi mener dette er tatt tilstrekkelig hensyn til i nest siste avsnitt i pkt. 3.*

Når det gjelder krav om egnet plantemateriale, pekes det på at dette ikke kan være den enkelte skogeiers ansvar, men at det må tilligge fylkesmannen og sørge for dette.

*Til dette vil vi bemerke at Fylkesmannens landbruksavdeling bør ha et klart ansvar og plikt til å arbeide for best mulig tilpasset planteforsyning, men det er ikke Fylkesmannens oppgave å drive praktisk planteproduksjon. Skogeierne og deres organsisasjoner kan derfor ikke frasi seg sitt ansvar på dette området.*

#### **Statsskog Oppland (vedlegg 5)**

Statsskog Oppland har synspunkter på meldebestemmelsene og kommer med forslag til prosedyre for statsskogene.

*Det vises her til det som er sagt ovenfor og til at nærmere regler for melding m.v. kan fastlegges av fylkesmannen. Nødvendige tilpasninger bør tas inn i denne forbindelse.*

Sign. Lbn.

Sign. Fl.st.

Utskrift sendt til

Landbruksnemnda		Fylkeslandbruksstyre	
Møte	Sak	Møte	Sak
Reg.nr.	Tidl. sak	Reg.nr.	Tidl. sak

4

### Fylkesmannen i Oppland, Miljøvernavdelingen (vedlegg 6)

Miljøvernavdelingen har ingen konkrete innvendinger mot forslaget til nye vernskoggrensener.

*Når det gjelder avdelingens synspunkter på melding og krav til melding, vises til det som er sagt ovenfor og vi mener at dette er tilstrekkelig ivaretatt i bestemmelsene. Det uttrykkes også at retningslinjene kunne vært mer presise, og det understrekes betydningen av framtidig praktisering.*

Avdelingens uttalelse tar i noen grad opp spørsmål og problemer som er vinklet mot naturmiljø og friluftsliv. Vi vil peke på at det er skogbrukslovens bestemmelser som må legges til grunn, og da er det de klimatiske forhold i vernskogen som vil måtte veie tyngst, selv om andre forhold også drar nytte av dette. Forøvrig vises til pkt. 3, avsnitt 1 - 3 der visse aktsomhetsforhold er presisert. Vi mener derfor at det er tatt hensyn til forhold utover tradisjonell virkesproduksjon.

### Norsk Ornitologisk Forening, avd. Oppland (vedlegg 7)

Uttalelsen tar opp spørsmålet om innføring av vernskoggrensener for området Gjøvik/Toten/S.Land/Hadeland.

*Dette spørsmålet har vært vurdert, bl.a. gjennom befaringer. Videre har landbruksnemndene i Gjøvik, S.Land og Ø.Toten uttalt seg om dette. Ingen av disse går inn for opprettelse av vernskogområder.*

*Det hevdes at det stedvis i disse områdene er vanskelige foryngelsesforhold. Der dette er tilfelle, er det imidlertid ikke de klimatiske forhold som er relevante*

*Uttalelsen er sterkt preget av flerbrukshensyn. Det må imidlertid igjen understrekes at dette ikke er forhold som skal påvirke hvor vernskoggrensene skal trekkes.*

*Alt i alt ser vi ikke at uttalelsen inneholder forhold som berettiger til endringer i forslaget.*

**Kommunenes uttalelser** dreier seg særlig om hvor vernskoggrensene bør trekkes. Sør-Aurdal kommune foreslår imidlertid en forenkling av pkt. 3. Ellers er det kun mindre endringsforslag som også er kommentert ovenfor.

### Sammenfattende kommentarer.

#### Saksbehandling

Når det gjelder de fastlagte regler for saksbehandling, vises til sak S5/93 der dette er beskrevet.

Fylkeslandbruksstyrets høringsutkast av 30.6.1993 er sendt til alle berørte kommuner. Kommunene har hatt ansvaret for utlegging til offentlig ettersyn og for at kommunens uttalelse foreligger.

Sign. Lbn.

Sign. Fl.st.

Utskrift sendt til

Landbruksnemnda		Fylkeslandbruksstyre	
Møte	Sak	Møte	Sak
Reg.nr.	Tidl. sak	Reg.nr.	Tidl. sak

**Pkt.1. Vernskogområder.**

Forslaget til nye vernskoggrenser er inntegnet på kart i M 1:50 000 (M 711).

Primært er disse grensene knyttet til høydekoter, men der det har vært mer naturlig, er andre topografiske forhold nyttet (bekker/elver, permanente veier, kraftlinjer og i enkelte tilfelle eiendoms- grenser).

Knekkpunkter på vernskoggrensa er beskrevet med kartreferanser.

I forslaget er det gitt en verbal beskrivelse av grensene.

**Karter med inntegnet forslag til nye vernskoggrenser vil foreligge på møtet i fylkeslandbruks- styret.**

Det er lagt vekt på at vernskoggrensene skal trekkes slik at all skog som er vernskog etter Skogbruks- loven kommer med. Samtidig er det nødvendig å trekke grensene slik at disse er oversiktlige og kan danne et rasjonelt grunnlag for framtidig forvaltning vernskogbestemmelsene..

Utgangspunktet for fastlegging av nye vernskoggrenser, har vært barskoggrensas beliggenhet mot fjellet. Ut fra dette og samtidig en vurdering av de lokale forhold, er vernskoggrensa trukket. I enkelte tilfelle er det tatt spesielle hensyn, f.eks. til rasområder.

Det er videre lagt vekt på å gjøre en noenlunde ensartet vurdering fra kommune til kommune, men slik at de lokale forhold likevel er tatt med i vurderingen. Vernskoggrensene er trukket uavhengig av eiendomsforhold.

**Forøvrig vises til vedtak for den enkelte kommune.**

**Pkt.2. Meldeplikt for hogst.**

Det er foreslått **meldeplikt for all hogst i vernskog, unntatt for hogst av ved til husbehov.** Dette er i overensstemmelse med Skogbruksloven.

Det er videre gitt tidsfrister for slik melding, og at tilbakemelding skal foreligge før hogsten settes i gang. **Disse bestemmelser er likelydende for alle berørte kommuner.**

Det foreslås imidlertid at nærmere bestemmelser vedr. meldeplikten fastsettes av fylkesmannen. Dette er gjort slik at det enklere kan tas hensyn til lokale forhold i den enkelte kommune. Dette gjelder bl.a. mulighetene for å knytte meldeplikten til godkjente driftsplaner på den enkelte eiendom, opprette spesielle ordninger for en del eiendoms-kategorier (f.eks. statsskogforvaltningen, almenninger o.l.) og andre nødvendige tilpasninger ut fra en rasjonell forvaltningspraksis. Fastsetting av nærmere bestemmelser vedr. meldeplikten bør kunne delegeres til fylkesskogsjefen.

Når det gjelder kravet om blinking, må dette forstås slik at den hogsten som er meldt, skal være avmerket / dokumentert på en forsvarlig måte. Dette innebærer at blinking, (dvs. merking av hvert tre) i tradisjonell forstand ikke uten videre er nødvendig. I denne forbindelse pekes på de muligheter gode driftsplaner gir ved at hogstområder kan knyttes til bestandskartet i en driftsplan.

Landbruksnemnda		Fylkeslandbruksstyre	
Møte	Sak	Møte	Sak
Reg.nr.	Tidl. sak	Reg.nr.	Tidl. sak

6

**Pkt.3. Retningslinjer for skjøtsel og drift.**

Dette avsnittet inneholder forslag til retningslinjer for hogst i vernskog.

Det er her foreslått et regelverk som i utgangspunktet skal oppfattes som generelle regler for drifta. Det er derfor gitt muligheter for at skogbrukssjefen skal vurdere de lokale forhold og at regelverket brukes i henhold til en faglig vurdering på det enkelte sted.

**Det understrekes at vernskoggrensa skal oppfattes som en forvaltningsgrense der det inntreer et spesielt aktsomhetsforhold. Også i vernskogen skal det kunne foregå et ordinært skogbruk, men med sterk vekt på tilpasning til de lokale forhold.**

I retningslinjene er det skilt mellom det en kan kalle 3 behandlingssoner for vernskog (øvre del, midtre del og nedre del). Skillet mellom disse sonene er ikke i regelverket kartfestet eller på annen måte geografisk bestemt. Skillet mellom disse sonene må mer oppfattes som variasjoner i skogforhold innen vernskogen. Det er imidlertid viktig at det tas hensyn til disse sonene ved praktiseringen av retningslinjene.

De lokale forhold har stor variasjon, og dersom en skal kunne praktisere vernskoggrenser som ikke er for detaljerte, er det helt nødvendig at de lokale forhold vurderes på stedet.

**Dette er bakgrunnen for forslaget om at skogbrukssjefen skal ha dispensasjonsmulighet under pkt. 3.**

**Bestemmelsene under pkt. 3 er likelydende for alle berørte kommuner.**

**Pkt. 4 .**

Det er her foreslått bestemmelser av forvaltningsmessig karakter og det vises til vedtak vedr. den enkelte kommune.

**Forslag til vedtak**

Fylkeslandbruksstyret slutter seg til fylkesskogsjefens saksutredning og er enig i at det innføres **BESTEMMELSER OM VERNSKOGFORVALTNING** med tilhørende nye **vernskoggrenser** for kommunene

Dovre, Lesja, Skjåk, Lom, Vågå, Sel, Nord-Fron, Sør-Fron, Ringeby, Øyer, Gausdal, Lillehammer, Nordre Land, Etnedal, Sør-Aurdal, Nord-Aurdal, Øystre Slidre, Vestre Slidre og Vang.

Videre slutter fylkeslandbruksstyret seg til at det skal være likelydende bestemmelser for alle berørte kommuner når det gjelder bestemmelsenes pkt. 2 **Meldeplikt for hogst** og pkt. 3 **Regler for skjøtsel og drift.**

Når det gjelder vedtak for de berørte kommuner, vises til sakene S2/94 - S20/94.

Sign. Lbn.

Sign. Fl.st.

Utskrift sendt til

H. Molstad

H. Molstad

Landbruksnemnda		Fylkeslandbruksstyre	
Møte	Sak	Møte	Sak
Reg.nr.	Tidl. sak	Reg.nr.	Tidl. sak

1

## Fylkeslandbruksstyret i Oppland

Møtedato: 2. februar 1994

Sak nr: S2 / 94

## BESTEMMELSER OM VERNSKOGFORVALTNING I DOVRE KOMMUNE

### Bakgrunn

Det vises til fylkeslandbruksstyrets sak S5/93 og til sak S6 / 93, begge av 30.6.1993 der det ble gjort vedtak vedr. høringsutkast for "Bestemmelser om vernskogforvaltning" i kommunen.

Fylkeslandbruksstyret gjorde følgende vedtak:

**Fylkeslandbruksstyret slutter seg til fylkesskogsjefens forslag til "Vernskogbestemmelser for Dovre kommune som foreligger i eget vedlagt dokument.**

**Forslaget sendes på høring etter de retningslinjer som er fastlagt.**

Fylkeslandbruksstyrets høringsutkast ble sendt på uttalelse i kommunen og for utlegging til offentlig ettersyn i brev den 12.7.1993.

**Uttalefrist for kommunen ble satt til 1. oktober 1993.**

Med oversendelsen fulgte følgende dokumenter:

1. Oversendelsesbrev til kommunen med en del opplysninger om saksbehandling m.v.
2. Annonse / kunngjøring som ble rykket inn i fylkets aviser.
3. "Forvaltning av vernskog", Landbruksdepartementets veileder M-0618 av 4.juni 1992.
4. Fylkeslandbruksstyrets vedtak av 30.6.1993 m/ kartbilag i M 1:50 000.
5. Andre bilag: Nåværende vernskoggrenser i kommunen, beskrivelse

**Kommunestyret behandlet saken i sitt møte 11. oktober 1993.**

### Kommentarer

Det vises til kommunestyrets møtebok, som vedlegges.

Kommunestyret gjorde slikt enstemmig vedtak:

**"Dovre kommune har ikke innvendinger til det framlagte høringsutkast for Vernskogforvaltningen i Dovre - nye vernskoggrenser med tilhørende bestemmelser".**

Ytterligere høringsuttalelser som spesielt gjelder Dovre kommune er ikke innkommet.

Sign. Lbn.

Sign. Fl.st.

Utskrift sendt til



# MØTEBOK

Lbn./Fl.st.

Side

Landbruksnemnda		Fylkeslandbruksstyre	
Møte	Sak	Møte	Sak
Reg.nr.	Tidl. sak	Reg.nr.	Tidl. sak

2

Det vises til fylkeslandbruksstyrets sak S1 / 94 der det er gjort vedtak om likelydende bestemmelser for pkt. 2 Meldeplikt for hogst og pkt. 3 Retningslinjer for skjøtsel og drift. I forslaget nedenfor inneholder pkt. 1 Vernskogområder de samme vernskoggrenser som i høringsutkastet.

### Forslag til vedtak

Fylkeslandbruksstyret slutter seg til fylkesskogsjefens forslag til "Bestemmelser om vernskogforvaltning i Dovre kommune" med tilhørende vernskoggrenser slik det framgår nedenfor.

Utskrift av møtebok sammen med møtebok for sak S1/94 sendes:

- 1) Kommunen
- 2) Landbruksdepartementet

Kunngjøring om vedtaket og om 3 ukers klagefrist etter kunngjøringsdato, rykkes inn i de aktuelle aviser i fylket.

Etter klagefristens utløp og etter evt. klagebehandling sendes bekreftet avskrift av vedtaket også til lensmannen i kommunen.

-----

Sign. Lbn.

Sign. Fl.st.

Utskrift sendt til



Landbruksnemnda		Fylkeslandbruksstyre	
Møte	Sak	Møte	Sak
Reg.nr.	Tidl. sak	Reg.nr.	Tidl. sak

3

Fylkeslandbrukstyrets vedtak av 2. februar 1994:

## BESTEMMELSER OM VERNSKOGFORVALTNING

i  
**Dovre kommune**  
 i  
**Oppland fylke**

### SKOGBRUKSLOVENS BESTEMMELSER OM VERNSKOG

I Lov om skogbruk og skogvern (skogbruksloven) av 21.mai 1965 er det inntatt bestemmelser om vernskog, kapittel VI. Vernskog, §§ 32 og 33.

Skogbrukslovens paragrafer har følgende ordlyd:

**§ 32. Hva loven forstår med vernskog og hvordan denne skal avgrenses.**

*Departementet 1) kan bestemme at skog - eller visse arter av skog - skal anses som vernskog når den skjønnes å tjene mot skred og ras, elvebrudd, skadeflom, sandflukt eller lignende eller til særlig vern for annen skog, dyrket jord eller bebyggelse. Det samme gjelder skog som på grunn av sin beliggenhet opp mot fjellet, ut mot havet eller høyt mot nord har så vanskelige foryngelsesforhold eller så liten veksterlighet at den kan ødelegges ved mishandling eller feilaktig hogst.*

*Departementet 1) utarbeider forslag til grenser etter at landbruksnemnda og fylkeslandbruksstyret 2) har uttalt seg om hvordan grensene bør bestemmes. Departementets 1) forslag sendes kommunestyret til uttalelse. Går de foreslåtte grenser gjennom flere kommuner, skal saken forelegges kommunestyrene i de kommuner som berøres. Vedkommende kommunestyre(r) skal legge forslaget ut til ettersyn i minst 4 uker etter at forslaget er kunngjort på en måte som er vanlig for kommunale saker. Forslaget sendes deretter med kommunestyrets uttalelse til departementet 1), som treffer den endelige avgjørelse om grensene.*

*Grensene skal - om det finnes nødvendig - avmerkes i marken. Utgiftene med avmerking som er påbudt av departementet 1) bæres av staten med 3/4 og av vedkommende kommune med 1/4.*

*Bekreftet avskrift av de til enhver tid gjeldende bestemmelser om vernskoggrenser skal ligge tilgjengelig hos vedkommende lensmann og ordfører.*

*1) Departementets myndighet er delegert til fylkeslandbruksstyret etter forskrift av 15.mai 1991.*

*2) Fylkeslandbruksstyrets myndighet til å avgi uttalelse bortfaller i og med at styret får vedtakskompetanse etter forskrift av 15.mai 1991.*

Sign. Lbn.

Sign. Fl.st.

Utskrift sendt til

Landbruksnemnda		Fylkeslandbruksstyre	
Møte	Sak	Møte	Sak
Reg.nr.	Tidl. sak	Reg.nr.	Tidl. sak

4

### § 33. Regler for avvirkning.

Når skogoppsynet ikke har fastsatt noe annet, skal all hogst i vernskog, unntatt hogst av ved til husbehov, på forhånd meldes til skogoppsynet innen en fastsatt frist. Det som skal hogges må på forhånd være blinket av skogoppsynet eller av person som skogoppsynet godkjenner.

Før friske trær kreves utblinket til husbehov, plikter skogeieren å nytte tørre (døde), vindfelte eller på annen måte skadde trær samt topp og avfall som er brukbart til formålet. Det samme gjelder den som har bruksrett til husbehovsvirke.

Barhogst og lauhogst må bare foretas på trær som skal avvirket innen ett år. Skogoppsynet kan gjøre unntak fra denne bestemmelsen.

For øvrig gjelder bestemmelsene i kapittel III for vernskog sålangt det passer.

## FYLKESLANDBRUKSSTYRETS VEDTAK

I medhold av §§ 32 og 33 har Fylkeslandbruksstyret i Oppland den 2. februar 1994 gjort følgende vedtak vedrørende vernskogområder, meldeplikt for hogst og retningslinjer for skjøtsel og drift av vernskogen i Dovre kommune.

### 1. VERNSKOGOMRÅDER

Vernskogområdene er beskrevet med henvisning til følgende kart i M 1:50.000, serien M 711:

Kartblad

1718 IV	Otta
1519 III	Hjerkin
1419 II	Dombås

Kartreferanser er angitt med 6 siffer i ().

#### Område 1: Øst for Lågen.

Vernskoggrensa tar utgangspunkt i kote 700 der denne krysser kommunegrensa mot Sel (213633) opp for Storrustlykkja. Fra dette punktet følger vernskoggrensa kote 700 i nord-vestlig retning fram til Einbuggdalen der den fra et punkt på kote 700 (132750) går i rett linje over Einbuggdalen til et punkt på kote 700 (130752). Fra dette punktet følger vernskoggrensa kote 700 til den krysser kraftledning sør for Dombås (068815) og herfra følges kraftledningen opp til kote 740 (069817). Fra dette punktet

Sign. Lbn.

Sign. Fl.st.

Utskrift sendt til

Landbruksnemnda		Fylkeslandbruksstyre	
Møte	Sak	Møte	Sak
Reg.nr.	Tidl. sak	Reg.nr.	Tidl. sak

5

følges kote 740 til denne krysser jernbane og bekk (061862) sørøst for Grønbogen og herfra følger vernskoggrensa bekken ned i Jori. Herfra følges kommunegrensa mot Lesja i nordøstlig retning, fylkesgrensa mot Sør-Trøndelag, fylkesgrensa mot Hedmark og kommunegrensa mot Sel tilbake til utgangspunktet.

**All skog og skogsmark innenfor det beskrevne området er vernskog.**

**Område 2: Vest for Lågen**

Vernskoggrensa tar utgangspunkt i kote 600 der denne krysser kommunegrensa mot Sel (201624) og den følger kote 600 nordvestover langs lisida til denne krysser kraftledning ved Botn (134686). Fra dette punktet går vernskoggrensa i rett linje over Ilka til et punkt på kote 700 (128694). Fra dette punktet følges kote 700 langs lisida helt til kommunegrensa mot Lesja. Herfra følges kommunegrensa mot Lesja, senere kommunegrensa mot Vågå og Sel tilbake til utgangspunktet.

**All skog og skogsmark innenfor det beskrevne området er vernskog**

**2. MELDEPLIKT FOR HOGST.**

All hogst i vernskogen, unntatt ved til husbehov skal meldes til skogbrukssjefen i kommunen senest 3 uker før hogst skal settes i gang. Tilbakemelding fra skogbrukssjefen skal foreligge før hogsten settes i gang.

Med ved til husbehov menes kun ved til eget bruk, knyttet til gårdens bygninger og eventuelle seterhus. All hogst av ved skal følge retningslinjene i pkt. 3 "Retningslinjer for skjøtsel og drift" nedenfor.

Plikten til å gi melding om hogst påligger hjemmelsinnehaver til eiendommen eller den som er gitt fullmakt til å opptre på eierens vegne.

Nærmere bestemmelser vedrørende krav til innhold i meldingen, bruk av meldeskjemaer, eventuelt melding etter godkjent skogbruksplan, melderutiner m.v. fastsettes av fylkesmannen.

Det som skal hogges må på forhånd være blinket av skogoppsynet eller av person som skogoppsynet godkjenner. Skogbrukssjefen bestemmer i hvert enkelt tilfelle hvordan blinkingen skal skje.

Skogbrukssjefen kan gi tillatelse til hogst, nekte hogst eller stille vilkår for hogst i henhold til disse bestemmelser.

Skogbrukssjefen er ansvarlig for at det føres kontroll med de tillatte hogster og eventuelle pålegg som er gjort. Slik kontroll kan skje ved stikkprøver og ellers der skogoppsynet finner det nødvendig.

Sign. Lbn.

Sign. Fl.st.

Utskrift sendt til

Landbruksnemnda		Fylkeslandbruksstyre	
Møte	Sak	Møte	Sak
Reg.nr.	Tidl. sak	Reg.nr.	Tidl. sak

6

Hogster som ikke er forskriftsmessig meldt eller hogster som ikke blir utført i samsvar med godkjenningen, kan stoppes av skogoppsynet.

### 3. RETNINGSLINJER FOR SKJØTSEL OG DRIFT

Ved skjøtsel og drift i vernskogen skal det legges avgjørende vekt på at varmeklimaet på lokaliteten ikke vedvarende forverres.

Inngrep som kan føre til kaldluftsstrømmer, øket frostfare og vesentlig øket vindhastighet skal unngås. Inngrepene må heller ikke føre til øket fare for snøras, jorderosjon, sandflukt, skadeflom e.l.

Ved drift i vernskogen skal de vanlige regler for flerbrukstilpasset skogbruk legges til grunn, men det skal tas ekstra hensyn til de spesielle forhold som finnes i fjellskogen slik at det karakteristiske ved skogtypen bevares. Det kan gjelde bevaring av kraggfuruer, tørre og vridde trær og hekketrær for store rovfugler. I vernskogen er det også spesielt viktig at en bevarer et sammenhengende skogbilde over tid.

Definisjoner som er nyttet nedenfor:

**Skoggrensa** defineres som det sted i fjellskogen der avstanden mellom trærne blir større enn 30 meter (ca. 1 tre pr. dekar) og hvor trærne er minst 3 meter høge. Definisjonen gjelder alle treslag.

**Barskoggrensa** defineres som 6 bartrær pr. dekar som er eller kan bli 5 meter høge. Denne siste definisjonen tilsvarer kravet til skog i markslagsklassifikasjonen i Økonomisk kartverk.

**Produktiv skog** defineres som skog som kan produsere minst 0,1 m<sup>3</sup> trevirke pr. dekar og år.

-----

For skjøtsel og drift i vernskogen, deles denne i 3 soner med tilhørende retningslinjer for hogst m.v.

Behandlingssonene er ikke kartfestet og det må utøves faglig skjønn ved fastlegging av skogbehandlingen. Økonomisk kartverk kan nyttes som støtte.

#### Sone 1. Øvre del av vernskogen

Denne sonen strekker seg fra **skoggrensa** og ned til 50 meter,- målt langs bakken, nedenfor **barskoggrensa**.

Sign. Lbn.

Sign. Fl.st.

Utskrift sendt til

Landbruksnemnda		Fylkeslandbruksstyre	
Møte	Sak	Møte	Sak
Reg.nr.	Tidl. sak	Reg.nr.	Tidl. sak

7

Skogen i denne sonen skal tjene som varig vern for nedenforliggende skog samtidig som skogen i denne sonen er den mest utsatte del av fjellskogen.

**I denne sonen skal all barskog stå urørt. Produktiv bjørkeskog i sonen kan tynnes og forynges under skjerm.**

Der den produktive skogen av topografiske eller jordbunnsmessige årsaker går helt opp mot snaufjellet skal det også settes igjen en urørt sone. Bredden må vurderes ut fra lokale forhold.

### Sone 2. Midtre del av vernskogen

Denne sonen strekker seg fra nedre begrensning av sone 1 og ned til grensa for produktiv skog.

**I denne sonen skal det når det gjelder barskog, bare foretas hogst av enkeltrær. På hogst-tidspunktet bør det finnes tilstrekkelig med utviklingsdyktige trær som kan overta plass og produksjon etter de trær som hogges.**

**Produktiv bjørkeskog i sonen kan tynnes og forynges under skjerm.**

### Sone 3. Nedre del av vernskogen

Denne sonen strekker seg fra grensa for produktiv skog (se sone 2) og ned til den fastlagte vernskog-grensa.

**Denne sonen består av produktiv skogsmark og det kan drives ordinært skogbruk etter følgende retningslinjer:**

Før hogstinggrep foretas, skal det alltid vurderes hva som er den beste og sikreste foryngelsesmetoden på stedet.

Dersom foryngelsen skal skje ved planting, skal tilgangen på egnet plantemateriale være sikret slik at planting kan skje innen rimelig tid etter hogst.

**I den klimatisk mest utsatte delen av sonen og der skogen har god sjiktning anbefales bruk av FJELLSKOGHOGST.**

Med **FJELLSKOGHOGST** menes i denne forbindelse en kombinasjon av **gjennomhogster og gruppehogster** med flater opptil 2 dekarers størrelse.

*Gjennomhogst kan brukes der skogen har betydelig sjiktning og med noe forhåndsforyngelse. Bestanden skal etter en gjennomhogst alltid ha en kubikkmasse og en vekstkraft som sikrer framtidig produksjon slik at en ny gjennomhogst kan foretas om ca 30-40 år.*

Sign. Lbn.

Sign. Fl.st.

Utskrift sendt til

Landbruksnemnda		Fylkeslandbruksstyre	
Møte	Sak	Møte	Sak
Reg.nr.	Tidl. sak	Reg.nr.	Tidl. sak

8

*Metoden gir best resultat på noe friskere marktyper. Suppleringsplanting kan være aktuelt for å sikre akseptabel gjenvekst.*

**Gruppegogster** brukes som et ledd i fjellskoghogsten på de steder i skogen der det er liten sjiktning og lite forhåndsforyngelse. De enkelte gruppene kan gjerne anlegges med utgangspunkt i åpninger i bestandet. Foryngelsen kan sikres ved planting der utsiktene til naturforyngelse er dårlige. Markberedning er vanligvis en stor fordel for å oppnå en god naturforyngelse.

Der fjellskoghogst ikke er aktuelt, kan **flatehogst eller frørestillinger / skjermstillinger benyttes.**

I særlig klimatisk utsatte områder bør ikke flatestørrelsen overstige 5 dekar. Der klimaet er mindre hardt, kan flatestørrelsen økes, men bør normalt ikke overstige 20 dekar. Tilsvarende begrensninger bør legges på frørestillinger og skjermstillinger.

Ved vurdering av flatestørrelsen skal det legges avgjørende vekt på de lokale vekst- og klimaforhold. Videre må det tas hensyn til forholdene på den enkelte eiendom slik at uheldige flatestørrelser og hogstfyringer ikke oppstår som følge av senere hogster på naboeiendommer.

På arealer mellom flater eller frørestillinger skal det fortrinnsvis nyttes gjennomhogster eller videre hogst må utsettes inntil gjenveksten på flatene er tilfredsstillende og at ny levirkning fra gjenveksten er oppnådd.

Flaterydding skal kun skje i den utstrekning dette er nødvendig av hensyn til gjenveksten, og den må ikke skje på bekostning av utviklingsdyktig forhåndsgjenvekst.

**Skogbrukssjefen kan dispensere fra retningslinjene i pkt. 3 ut fra en faglig vurdering av de lokale forhold.**

Forøvrig gjelder § 33, ledd 2, 3 og 4.

#### **4. KLAGE, STRAFF, IKRAFTTREDELSE**

Avgjørelser truffet med hjemmel i fylkeslandbruksstyrets vedtak, kan påklages til overordnet myndighet etter reglene i forvaltningsloven av 10.februar 1967.

Brudd på disse bestemmelser skal behandles etter § 52 i Lov om skogbruk og skogvern.

Disse bestemmelser trer i kraft fra **1. mars 1994**, samtidig oppheves tidligere vernskogbestemmelser for Dovre kommune av 2. juni 1939.

Landbruksnemnda		Fylkeslandbruksstyre	
Møte	Sak	Møte	Sak
Reg.nr.	Tidl. sak	Reg.nr.	Tidl. sak

1

## Fylkeslandbruksstyret i Oppland

**Møtedato: 2. februar 1994**

**Sak nr: S3 / 94**

## BESTEMMELSER OM VERNSKOGFORVALTNING I LESJA KOMMUNE

### Bakgrunn

Det vises til fylkeslandbruksstyrets sak S5/93 og til sak S7 / 93, begge av 30.6.1993 der det ble gjort vedtak vedr. høringsutkast for "Bestemmelser om vernskogforvaltning" i kommunen.

Fylkeslandbruksstyret gjorde følgende vedtak:

**Fylkeslandbruksstyret slutter seg til fylkesskogsjefens forslag til "Vernskogbestemmelser for Lesja kommune som foreligger i eget vedlagt dokument.**

**Forslaget sendes på høring etter de retningslinjer som er fastlagt.**

Fylkeslandbruksstyrets høringsutkast ble sendt på uttalelse i kommunen og for utlegging til offentlig ettersyn i brev den 12.7.1993.

**Uttalefrist for kommunen ble satt til 1.oktober 1993.**

Med oversendelsen fulgte følgende dokumenter:

1. Oversendelsesbrev til kommunen med en del opplysninger om saksbehandling m.v.
2. Annonse / kunngjøring som ble rykket inn i fylkets aviser.
3. "Forvaltning av vernskog", Landbruksdepartementets veileder M-0618 av 4.juni 1992.
4. Fylkeslandbruksstyrets vedtak av 30.6.1993 m/ kartbilag i M 1:50 000.
5. Andre bilag: Nåværende vernskoggrenser i kommunen, beskrivelse

**Formannskapet i Lesja behandlet saken i sitt møte 30. september 1993.**

På muntlig forespørsel herfra bekreftet rådmannen at kommunen hadde besluttet at behandling i formannskapet var tilstrekkelig.

### Kommentarer

Det vises til formannskapets møtebok, som vedlegges.

Formannskapet gjorde slikt enstemmig vedtak:

**"Saken har vært lagt ut til offentlig ettersyn uten at det er innkommet merknader. For-**



Landbruksnemnda		Fylkeslandbruksstyre	
Møte	Sak	Møte	Sak
Reg.nr.	Tidl. sak	Reg.nr.	Tidl. sak

2

**mannskapet går inn for at det framlagte forslaget fra fylkesmannen i Oppland blir lagt til grunn for fastsetting av nye vernskoggrenser, og at de framlagte bestemmelser for vernskogforvaltningen skal gjelde i Lesja kommune.**

Ytterligere høringsuttalelser som spesielt gjelder Lesja kommune er ikke innkommet.

Det vises til fylkeslandbruksstyrets sak S1 / 94 der det er gjort vedtak om likelydende bestemmelser for pkt. 2 Meldeplikt for hogst og pkt. 3 Retningslinjer for skjøtsel og drift.

I forslaget nedenfor inneholder pkt. 1 Vernskogområder de samme vernskoggrenser som i høringsutkastet.

### Forslag til vedtak

**Fylkeslandbruksstyret slutter seg til fylkesskogsjefens forslag til "Bestemmelser om vernskogforvaltning i Lesja kommune" med tilhørende vernskoggrenser slik det framgår nedenfor.**

Utskrift av møtebok sammen med møtebok for sak S1/94 sendes:

- 1) Kommunen
- 2) Landbruksdepartementet

Kunngjøring om vedtaket og om 3 ukers klagefrist etter kunngjøringsdato, rykkes inn i de aktuelle aviser i fylket.

Etter klagefristens utløp og etter evt. klagebehandling sendes bekreftet avskrift av vedtaket også til lensmannen i kommunen.

-----

*A. Molstad*

*A. M.*

Landbruksnemnda		Fylkeslandbruksstyre	
Møte	Sak	Møte	Sak
Reg.nr.	Tidl. sak	Reg.nr.	Tidl. sak

3

Fylkeslandbruksstyrets vedtak av 2. februar 1994:

## BESTEMMELSER OM VERNSKOGFORVALTNING

i  
**Lesja kommune**  
i  
**Oppland fylke**

### SKOGBRUKSLOVENS BESTEMMELSER OM VERNSKOG

I Lov om skogbruk og skogvern (skogbruksloven) av 21.mai 1965 er det inntatt bestemmelser om vernskog, kapittel VI. Vernskog, §§ 32 og 33.

Skogbrukslovens paragrafer har følgende ordlyd:

**§ 32. Hva loven forstår med vernskog og hvordan denne skal avgrenses.**

*Departementet 1) kan bestemme at skog - eller visse arter av skog - skal anses som vernskog når den skjønnes å tjene mot skred og ras, elvebrudd, skadeflom, sandflukt eller lignende eller til særlig vern for annen skog, dyrket jord eller bebyggelse. Det samme gjelder skog som på grunn av sin beliggenhet opp mot fjellet, ut mot havet eller høyt mot nord har så vanskelige foryngelsesforhold eller så liten veksterlighet at den kan ødelegges ved mishandling eller feilaktig hogst.*

*Departementet 1) utarbeider forslag til grenser etter at landbruksnemnda og fylkeslandbruksstyret 2) har uttalt seg om hvordan grensene bør bestemmes. Departementets 1) forslag sendes kommunestyret til uttalelse. Går de foreslåtte grenser gjennom flere kommuner, skal saken forelegges kommunestyrene i de kommuner som berøres. Vedkommende kommunestyre(r) skal legge forslaget ut til ettersyn i minst 4 uker etter at forslaget er kunngjort på en måte som er vanlig for kommunale saker. Forslaget sendes deretter med kommunestyrets uttalelse til departementet 1), som treffer den endelige avgjørelse om grensene.*

*Grensene skal - om det finnes nødvendig - avmerkes i marken. Utgiftene med avmerking som er påbudt av departementet 1) bæres av staten med 3/4 og av vedkommende kommune med 1/4.*

*Bekreftet avskrift av de til enhver tid gjeldende bestemmelser om vernskoggrenser skal ligge tilgjengelig hos vedkommende lensmann og ordfører.*

*1) Departementets myndighet er delegert til fylkeslandbruksstyret etter forskrift av 15.mai 1991.*

*2) Fylkeslandbruksstyrets myndighet til å avgi uttalelse bortfaller i og med at styret får vedtakskompetanse etter forskrift av 15.mai 1991.*

Sign. Lbn.

Sign. Fl.st.

Utskrift sendt til

Landbruksnemnda		Fylkeslandbruksstyre	
Møte	Sak	Møte	Sak
Reg.nr.	Tidl. sak	Reg.nr.	Tidl. sak

4

### § 33. Regler for avvirking.

Når skogoppsynet ikke har fastsatt noe annet, skal all hogst i vernskog, unntatt hogst av ved til husbehov, på forhånd meldes til skogoppsynet innen en fastsatt frist. Det som skal hogges må på forhånd være blinket av skogoppsynet eller av person som skogoppsynet godkjenner.

Før friske trær kreves utblinket til husbehov, plikter skogeieren å nytte tørre (døde), vindfelte eller på annen måte skadde trær samt topp og avfall som er brukbart til formålet. Det samme gjelder den som har bruksrett til husbehovsvirke.

Barhogst og lauvhogst må bare foretas på trær som skal avvirket innen ett år. Skogoppsynet kan gjøre unntak fra denne bestemmelsen.

For øvrig gjelder bestemmelsene i kapittel III for vernskog sålangt det passer.

## FYLKESLANDBRUKSSTYRETS VEDTAK

I medhold av §§ 32 og 33 har Fylkeslandbruksstyret i Oppland den 2. februar 1994 gjort følgende vedtak vedrørende vernskogområder, meldeplikt for hogst og retningslinjer for skjøtsel og drift av vernskogen i Lesja kommune.

### 1. VERNSKOGOMRÅDER

Vernskogområdene er beskrevet med henvisning til følgende kart i M 1:50.000, serien M 711:

Kartblad

1419 II Dombås

1419 III Lesjaskog

1319 II Torsvatnet

Kartreferanser er angitt med 6 siffer i ().

Vernskoggrensa tar utgangspunkt i kommunegrensa mot Dovre i Jora 1300 m (kartmålt) nord for jernbanebrua. Herfra går den i rett vestlig retning til den krysser kote 700, og fra dette punktet følges kote 700 langs hele den nordøstre lisida i Lesja fram til Mølmsåi (665013). Herfra følges Mølmsåi ned til riksvegen (664005) og herfra følges rikvegen i vestlig retning til der vegen til Rånåbygda tar av. Fra dette vegkrysset følges vegen inn Rånåbygda til vegen krysser kote 700 ved Haugen (578011).

Sign. Lbn.

Sign. Fl.st.

Utskrift sendt til

Landbruksnemnda		Fylkeslandbruksstyre	
Møte	Sak	Møte	Sak
Reg.nr.	Tidl. sak	Reg.nr.	Tidl. sak

5

Herfra følges kote 700 i sydvestlig retning på vestsiden av dalføret helt fram til der kote 700 krysser kommunegrensa mot Dovre på vestsida.

**All skog og skogsmark innenfor denne grensa mot fjellet i nordøst og sydvest og i Raumadalen innen Lesja kommune er vernskog.**

## 2. MELDEPLIKT FOR HOGST.

All hogst i vernskogen , unntatt ved til husbehov skal meldes til skogbrukssjefen i kommunen senest 3 uker før hogst skal settes i gang. Tilbakemelding fra skogbrukssjefen skal foreligge før hogsten settes i gang.

Med ved til husbehov menes kun ved til eget bruk, knyttet til gårdens bygninger og eventuelle seterhus. All hogst av ved skal følge retningslinjene i pkt. 3 "Retningslinjer for skjøtsel og drift" nedenfor.

Plikten til å gi melding om hogst påligger hjemmelsinnehaver til eiendommen eller den som er gitt fullmakt til å opptre på eierens vegne.

Nærmere bestemmelser vedrørende krav til innhold i meldingen, bruk av meldeskjemaer, eventuelt melding etter godkjent skogbruksplan, melderutiner m.v. fastsettes av fylkesmannen.

Det som skal hogges må på forhånd være blinket av skogoppsynet eller av person som skogoppsynet godkjenner. Skogbrukssjefen bestemmer i hvert enkelt tilfelle hvordan blinkingen skal skje.

Skogbrukssjefen kan gi tillatelse til hogst, nekte hogst eller stille vilkår for hogst i henhold til disse bestemmelser.

Skogbrukssjefen er ansvarlig for at det føres kontroll med de tillatte hogster og eventuelle pålegg som er gjort. Slik kontroll kan skje ved stikkprøver og ellers der skogoppsynet finner det nødvendig.

Hogster som ikke er forskriftsmessig meldt eller hogster som ikke blir utført i samsvar med godkjenningen, kan stoppes av skogoppsynet.

## 3. RETNINGSLINJER FOR SKJØTSEL OG DRIFT

Ved skjøtsel og drift i vernskogen skal det legges avgjørende vekt på at varmeklimaet på lokaliteten ikke vedvarende forverres.

Sign. Lbn.

Sign. Fl.st.

Utskrift sendt til

Landbruksnemnda		Fylkeslandbruksstyre	
Møte	Sak	Møte	Sak
Reg.nr.	Tidl. sak	Reg.nr.	Tidl. sak

6

Inngrep som kan føre til kaldluftsstrømmer, øket frostfare og vesentlig øket vindhastighet skal unngås. Inngrepene må heller ikke føre til øket fare for snøras, jorderosjon, sandflukt, skadeflom e.l.

Ved drift i vernskogen skal de vanlige regler for flerbrukstilpasset skogbruk legges til grunn, men det skal tas ekstra hensyn til de spesielle forhold som finnes i fjellskogen slik at det karakteristiske ved skogtypen bevares. Det kan gjelde bevaring av kraggfuruer, tørre og vridde trær og hekketrær for store rovfugler. I vernskogen er det også spesielt viktig at en bevarer et sammenhengende skogbilde over tid.

Definisjoner som er nyttet nedenfor:

**Skoggrensa** defineres som det sted i fjellskogen der avstanden mellom trærne blir større enn 30 meter (ca. 1 tre pr. dekar) og hvor trærne er minst 3 meter høge. Definisjonen gjelder alle treslag.

**Barskoggrensa** defineres som 6 bartrær pr. dekar som er eller kan bli 5 meter høge. Denne siste definisjonen tilsvarer kravet til skog i markslagsklassifisjonen i Økonomisk kartverk.

**Produktiv skog** defineres som skog som kan produsere minst 0,1 m<sup>3</sup> trevirke pr. dekar og år.

-----

For skjøtsel og drift i vernskogen, deles denne i 3 soner med tilhørende retningslinjer for hogst m.v.

Behandlingssonene er ikke kartfestet og det må utøves faglig skjønn ved fastlegging av skogbehandlingen. Økonomisk kartverk kan nyttes som støtte.

### Sone 1. Øvre del av vernskogen

Denne sonen strekker seg fra **skoggrensa** og ned til 50 meter,- målt langs bakken, nedenfor **barskoggrensa**.

Skogen i denne sonen skal tjene som varig vern for nedenforliggende skog samtidig som skogen i denne sonen er den mest utsatte del av fjellskogen.

**I denne sonen skal all barskog stå urørt. Produktiv bjørkeskog i sonen kan tynnes og forynges under skjerm.**

Der den produktive skogen av topografiske eller jordbunnsmessige årsaker går helt opp mot snaufjellet skal det også settes igjen en urørt sone. Bredden må vurderes ut fra lokale forhold.

Sign. Lbn.

Sign. Fl.st.

Utskrift sendt til

Landbruksnemnda		Fylkeslandbruksstyre	
Møte	Sak	Møte	Sak
Reg.nr.	Tidl. sak	Reg.nr.	Tidl. sak

7

### Sone 2. Midtre del av vernskogen

Denne sonen strekker seg fra nedre begrensning av sone 1 og ned til grensa for produktiv skog.

I denne sonen skal det når det gjelder barskog, bare foretas hogst av enkeltrær. På hogst-tidspunktet bør det finnes tilstrekkelig med utviklingsdyktige trær som kan overta plass og produksjon etter de trær som hogges.

Produktiv bjørkeskog i sonen kan tynnes og forynges under skjerm.

### Sone 3. Nedre del av vernskogen

Denne sonen strekker seg fra grensa for produktiv skog (se sone 2) og ned til den fastlagte vernskog-grensa.

Denne sonen består av produktiv skogsmark og det kan drives ordinært skogbruk etter følgende retningslinjer:

Før hogstingrep foretas, skal det alltid vurderes hva som er den beste og sikreste foryngelsesmetoden på stedet.

Dersom foryngelsen skal skje ved planting, skal tilgangen på egnet plantemateriale være sikret slik at planting kan skje innen rimelig tid etter hogst.

I den klimatisk mest utsatte delen av sonen og der skogen har god sjiktning anbefales bruk av **FJELLSKOGHOGST**.

Med **FJELLSKOGHOGST** menes i denne forbindelse en kombinasjon av gjennomhogster og gruppehogster med flater opptil 2 dekar størrelse.

*Gjennomhogst kan brukes der skogen har betydelig sjiktning og med noe forhåndsforyngelse.*

*Bestandet skal etter en gjennomhogst alltid ha en kubikkmasse og en vekstkraft som sikrer framtidig produksjon slik at en ny gjennomhogst kan foretas om ca 30-40 år.*

*Metoden gir best resultat på noe friskere marktyper. Suppleringsplanting kan være aktuelt for å sikre akseptabel gjenvekst.*

*Gruppehogster brukes som et ledd i fjellskoghogsten på de steder i skogen der det er liten sjiktning og lite forhåndsforyngelse. De enkelte gruppene kan gjerne anlegges med utgangspunkt i åpninger i bestandet. Foryngelsen kan sikres ved planting der utsiktene til naturforyngelse er dårlige. Markbe-redning er vanligvis en stor fordel for å oppnå en god naturforyngelse.*

Sign. Lbn.

Sign. Fl.st.

Utskrift sendt til

Landbruksnemnda		Fylkeslandbruksstyre	
Møte	Sak	Møte	Sak
Reg.nr.	Tidl. sak	Reg.nr.	Tidl. sak

8

Der fjellskoghogst ikke er aktuelt, kan **flatehogst eller frøtrestillinger / skjermstillinger benyttes.**

I særlig klimatisk utsatte områder bør ikke flatestørrelsen overstige 5 dekar. Der klimaet er mindre hardt, kan flatestørrelsen økes, men bør normalt ikke overstige 20 dekar. Tilsvarende begrensninger bør legges på frøtrestillinger og skjermstillinger.

Ved vurdering av flatestørrelsen skal det legges avgjørende vekt på de lokale vekst- og klimaforhold. Videre må det tas hensyn til forholdene på den enkelte eiendom slik at uheldige flatestørrelser og hogstføringer ikke oppstår som følge av senere hogster på naboeiendommer.

På arealer mellom flater eller frøtrestillinger skal det fortrinnsvis nyttes gjennomhogster eller videre hogst må utsettes inntil gjenveksten på flatene er tilfredsstillende og at ny levirkning fra gjenveksten er oppnådd.

Flaterydding skal kun skje i den utstrekning dette er nødvendig av hensyn til gjenveksten, og den må ikke skje på bekostning av utviklingsdyktig forhåndsgjenvekst.

**Skogbrukssjefen kan dispensere fra retningslinjene i pkt. 3 ut fra en faglig vurdering av de lokale forhold.**

Forøvrig gjelder § 33, ledd 2, 3 og 4.

#### **4. KLAGE, STRAFF, IKRAFTTREDELSE**

Avgjørelser truffet med hjemmel i fylkeslandbruksstyrets vedtak, kan påklages til overordnet myndighet etter reglene i forvaltningsloven av 10.februar 1967.

Brudd på disse bestemmelser skal behandles etter § 52 i Lov om skogbruk og skogvern.

Disse bestemmelser trer i kraft fra **1.mars 1994**, samtidig oppheves tidligere vernskogbestemmelser for Lesja kommune av 18. mars 1939.

Landbruksnemnda		Fylkeslandbruksstyre	
Møte	Sak	Møte	Sak
Reg.nr.	Tidl. sak	Reg.nr.	Tidl. sak

1

## Fylkeslandbruksstyret i Oppland

Møtedato: 2. februar 1994

Sak nr: S4 / 94

### BESTEMMELSER OM VERNSKOGFORVALTNING I SKJÅK KOMMUNE

#### Bakgrunn

Det vises til fylkeslandbruksstyrets sak S5/93 og til sak S8/93, begge av 30.6.1993 der det ble gjort vedtak vedr. høringsutkast for "Bestemmelser om vernskogforvaltning" i kommunen.

Fylkeslandbruksstyret gjorde følgende vedtak:

**Fylkeslandbruksstyret slutter seg til fylkesskogsjefens forslag til "Vernskogbestemmelser for Skjåk kommune som foreligger i eget vedlagt dokument.**

**Forslaget sendes på høring etter de retningslinjer som er fastlagt.**

Fylkeslandbruksstyrets høringsutkast ble sendt på uttalelse i kommunen og for utlegging til offentlig ettersyn i brev den 12.7.1993.

**Uttalefrist for kommunen ble satt til 1.oktober 1993.**

Med oversendelsen fulgte følgende dokumenter:

1. Oversendelsesbrev til kommunen med en del opplysninger om saksbehandling m.v.
2. Annonse / kunngjøring som ble rykket inn i fylkets aviser.
3. "Forvaltning av vernskog", Landbruksdepartementets veileder M-0618 av 4.juni 1992.
4. Fylkeslandbruksstyrets vedtak av 30.6.1993 m/ kartbilag i M 1:50 000.
5. Andre bilag: Nåværende vernskoggrenser i kommunen, beskrivelse

**Kommunestyret behandlet saken i sitt møte 26. august 1993.**

#### Kommentarer

Det vises til kommunestyrets møtebok, som vedlegges.

Kommunestyret gjorde slikt enstemmig vedtak (sitat):

**"Knut Vindheim sette fram fylgjande framlegg til uttale: "Vernskoggrensa i Skjåk kommune legges slik den er innteikna i driftsplanane for dei enkelte skogeigedomane. For andre skogeigedomar legges grensane tilsvarende".**

**Framlegget frå Vindheim vart vedteke med 16 mot 5 røyster.**

**Mindrepartet røysta for framlegget frå formannskapet. " (sitat slutt).**



# MØTEBOK

Lbn./Fl.st.

Side

Landbruksnemnda		Fylkeslandbruksstyre	
Møte	Sak	Møte	Sak
Reg.nr.	Tidl. sak	Reg.nr.	Tidl. sak

2

Formannskapetets forslag var:

Skjåk kommunestyret sluttar seg til framlegget frå Fylkeslandbruksstyret om føresegner for vernskog i Skjåk kommune".

I forbindelse med kommunens vedtak vises spesielt til saksbehandler, Stig Aaboens utredning som inneholder en vurdering av høringsforslaget.

Til kommunestyrets vedtak bemerkes og understrekes at inntil nå har all skog innen Skjåk kommune vært vernskog, kfr. Landbruksdepartementet vedtak av 11.10.1939. Det er derfor ikke riktig at det i dag finnes driftsplaner innen kommunen som har inntegnet vernskoggrenser fastsatt etter skogbruksloven. En er kjent med at Skjåk almenning i sin driftsplan har en betegnelse for "vernskog", men dette er almenningens egne grenser og har aldri vært vedtatt som vernskoggrenser etter skogbruksloven. For privateiendommene finnes heller ikke driftsplaner med vernskoggrenser

Med bakgrunn i dette er det derfor vanskelig å forholde seg til kommunestyrets flertallsvedtak.

Ytterligere høringsuttalelser ikke innkommet.

Forøvrig vises til sak S8/93 der det er vist til at høringsutkastet tok hensyn til visse innvendiger fra Skjåk almmennings side etter en befaring 14.6.1993.

Ut fra dette fastholdes høringsutkastets forslag.

Det vises til fylkeslandbruksstyrets sak S1 / 94 der det er gjort vedtak om likelydende bestemmelser for pkt. 2 Meldeplikt for hogst og pkt. 3 Retningslinjer for skjøtsel og drift.

I forslaget nedenfor inneholder pkt. 1 Vernskogområder de samme vernskoggrenser som i høringsutkastet.

## Forslag til vedtak

**Fylkeslandbruksstyret slutter seg til fylkesskogsjefens forslag til "Bestemmelser om vernskogforvaltning i Skjåk kommune" med tilhørende vernskoggrenser slik det framgår nedenfor.**

Utskrift av møtebok sammen med møtebok for sak S1/94 sendes:

- 1) Kommunen
- 2) Landbruksdepartementet

Kunngjøring om vedtaket og om 3 ukers klagefrist etter kunngjøringsdato, rykkes inn i de aktuelle aviser i fylket.

Etter klagefristens utløp og etter evt. klagebehandling sendes bekreftet avskrift av vedtaket også til lensmannen i kommunen.

-----

Sign. Lbn.

Sign. Fl.st.

Utskrift sendt til

*J. Molska*

*J.M.*

Landbruksnemnda		Fylkeslandbruksstyre	
Møte	Sak	Møte	Sak
Reg.nr.	Tidl. sak	Reg.nr.	Tidl. sak

3

Fylkeslandbrukstyrets vedtak av 2. februar 1994:

## BESTEMMELSER OM VERNSKOGFORVALTNING

i  
Skjåk kommune  
i  
Oppland fylke

### SKOGBRUKSLOVENS BESTEMMELSER OM VERNSKOG

I Lov om skogbruk og skogvern (skogbruksloven) av 21.mai 1965 er det inntatt bestemmelser om vernskog, kapittel VI. Vernskog, §§ 32 og 33.

Skogbrukslovens paragrafer har følgende ordlyd:

**§ 32. Hva loven forstår med vernskog og hvordan denne skal avgrensnes.**

*Departementet 1) kan bestemme at skog - eller visse arter av skog - skal anses som vernskog når den skjønnes å tjene mot skred og ras, elvebrudd, skadeflom, sandflukt eller lignende eller til særlig vern for annen skog, dyrket jord eller bebyggelse. Det samme gjelder skog som på grunn av sin beliggenhet opp mot fjellet, ut mot havet eller høyt mot nord har så vanskelige foryngelsesforhold eller så liten veksterlighet at den kan ødelegges ved mishandling eller feilaktig hogst.*

*Departementet 1) utarbeider forslag til grenser etter at landbruksnemnda og fylkeslandbruksstyret 2) har uttalt seg om hvordan grensene bør bestemmes. Departementets 1) forslag sendes kommunestyret til uttalelse. Går de foreslåtte grenser gjennom flere kommuner, skal saken forelegges kommunestyrene i de kommuner som berøres. Vedkommende kommunestyre(r) skal legge forslaget ut til ettersyn i minst 4 uker etter at forslaget er kunngjort på en måte som er vanlig for kommunale saker. Forslaget sendes deretter med kommunestyrets uttalelse til departementet 1), som treffer den endelige avgjørelse om grensene.*

*Grensene skal - om det finnes nødvendig - avmerkes i marken. Utgiftene med avmerking som er påbudt av departementet 1) bæres av staten med 3/4 og av vedkommende kommune med 1/4.*

*Bekreftet avskrift av de til enhver tid gjeldende bestemmelser om vernskoggrenser skal ligge tilgjengelig hos vedkommende lensmann og ordfører.*

*1) Departementets myndighet er delegert til fylkeslandbruksstyret etter forskrift av 15.mai 1991.*

*2) Fylkeslandbruksstyrets myndighet til å avgi uttalelse bortfaller i og med at styret får vedtakskompetanse etter forskrift av 15.mai 1991.*

Sign. Lbn.

Sign. Fl.st.

Utskrift sendt til

Landbruksnemnda		Fylkeslandbruksstyre	
Møte	Sak	Møte	Sak
Reg.nr.	Tidl. sak	Reg.nr.	Tidl. sak

4

### § 33. Regler for avvirkning.

Når skogoppsynet ikke har fastsatt noe annet, skal all hogst i vernskog, unntatt hogst av ved til husbehov, på forhånd meldes til skogoppsynet innen en fastsatt frist. Det som skal hogges må på forhånd være blinket av skogoppsynet eller av person som skogoppsynet godkjenner.

Før friske trær kreves utblinket til husbehov, plikter skogeieren å nytte tørre (døde), vindfelte eller på annen måte skadde trær samt topp og avfall som er brukbart til formålet. Det samme gjelder den som har bruksrett til husbehovsvirke.

Barhogst og lauhogst må bare foretas på trær som skal avvirket innen ett år. Skogoppsynet kan gjøre unntak fra denne bestemmelsen.

For øvrig gjelder bestemmelsene i kapittel III for vernskog sålangt det passer.

## FYLKESLANDBRUKSSTYRETS VEDTAK

I medhold av §§ 32 og 33 har Fylkeslandbruksstyret i Oppland den 2. februar 1994 gjort følgende vedtak vedrørende vernskogområder, meldeplikt for hogst og retningslinjer for skjøtsel og drift av vernskogen i Skjåk kommune.

### 1. VERNSKOGOMRÅDER

Vernskogområdene er beskrevet med henvisning til følgende kart i M 1:50.000, serien M 711:

Kartblad

1618 IV Lom

1518 I Skjåk

1518 IV Pollfoss

Kartreferanser er gitt med 6 siffer i ().

#### Solsiden (nord og øst for Ottavassdraget).

Vernskoggrensa tar utgangspunkt i kote 600 der denne krysser kommunegrensa mot Lom (742605). Herfra følges kote 600 i nord-vestlig retning til den krysser bekken Fjuken (616626), og videre herfra

Sign. Lbn.

Sign. Fl.st.

Utskrift sendt til

Landbruksnemnda		Fylkeslandbruksstyre	
Møte	Sak	Møte	Sak
Reg.nr.	Tidl. sak	Reg.nr.	Tidl. sak

5

opp bekken til denne når kote 700 (617627). Fra dette punktet følges kote 700 fram til Gjølgingi (531667). Herfra følges søndre kant av Øybergsturdi ned til riksvegen (516658) og videre langs riksvegen i vestlig retning til nord-vestre kant av Øybergsturdi (493667) opp for Høgfossen. Herfra følges vestre kant av Øybergsturdi opp til kote 700 (496677). Fra dette punktet følges kote 700 inn Billingsdalen til koten berører riksvegen (414747) og herfra går vernskoggrensa i rett vestlig retning ned i Otta (407747) i nordkanten av Storøyri.

Vernskogområdet begrenses videre av Ottavassdraget mot fylkesgrensa til Møre og Romsdal og videre langs denne til kommunegrensa mot Lesja og langs denne og kommunegrensa mot Lom tilbake til utgangspunktet.

**All skog og skogsmark innenfor det beskrevne området er vernskog.**

**Baksiden (syd og vest for Ottavassdraget).**

Vernskoggrensa tar utgangspunkt i kote 640 der denne krysser kommunegrensa mot Lom (724585) på nordsiden av Lomseggi. Herfra følges kote 640 fram til elva Skjøli og fra et punkt på koten (619576) går vernskoggrensa i rett vest retning til kote 600 (618576) ved elva. Herfra følges kote 600 i nordvestlig retning langs lisa til elva nordre Storligrovi (536635), videre opp elva til kote 640 (536634). Fra dette punktet følges kote 640 videre vestover til den krysser n.Kvitingi ( 516633) og videre opp langs n.Kvitinga til denne krysser kote 700 (516631). Herfra følges kote 700 inn og ut Tundradalen til kote 700 krysser Buaskridu (474638), videre nedover bekken til kote 640 (476641). Herfra følges kote 640 fram til Kollungselvi (398629) og videre langs Kollungselvi opp til kote 700 (396626) og videre langs kote 700 til bekk vest for Dyringen (377622). Herfra følges bekken ned i Ostri og opp til vegen i sørkant av setra (373625) og videre herfra i rett nord retning opp til kote 700 (373627). Fra dette punktet følger vernskoggrensa kote 700 i østlig retning, rundt Uppnosi, over Framrysti og Glitra og videre langs samme kote til denne krysser kraftlinje (404747). Herfra går vernskoggrensa i rett østlig retning ned i Otta i nordkanten av Storøyri (407747).

Vernskogområdet begrenses videre av Ottavassdraget fram til fylkesgrensa mot Sogn og Fjordane og videre langs denne til kommunegrensa mot Lom og langs denne tilbake til utgangspunktet.

**All skog og skogsmark innenfor det beskrevne området er vernskog.**

**2. MELDEPLIKT FOR HOGST.**

All hogst i vernskogen , unntatt ved til husbehov skal meldes til skogbrukssjefen i kommunen senest 3 uker før hogst skal settes i gang. Tilbakemelding fra skogbrukssjefen skal foreligge før hogsten settes i gang.

Sign. Lbn.

Sign. Fl.st.

Utskrift sendt til

Landbruksnemnda		Fylkeslandbruksstyre	
Møte	Sak	Møte	Sak
Reg.nr.	Tidl. sak	Reg.nr.	Tidl. sak

6

Med ved til husbehov menes kun ved til eget bruk, knyttet til gårdens bygninger og eventuelle seterhus. All hogst av ved skal følge retningslinjene i pkt. 3 "Retningslinjer for skjøtsel og drift" nedenfor.

Plikten til å gi melding om hogst påligger hjemmelsinnehaver til eiendommen eller den som er gitt fullmakt til å opptre på eierens vegne.

Nærmere bestemmelser vedrørende krav til innhold i meldingen, bruk av meldeskjemaer, eventuelt melding etter godkjent skogbruksplan, melderutiner m.v. fastsettes av fylkesmannen.

Det som skal hogges må på forhånd være blinket av skogoppsynet eller av person som skogoppsynet godkjenner. Skogbrukssjefen bestemmer i hvert enkelt tilfelle hvordan blinkingen skal skje.

Skogbrukssjefen kan gi tillatelse til hogst, nekte hogst eller stille vilkår for hogst i henhold til disse bestemmelser.

Skogbrukssjefen er ansvarlig for at det føres kontroll med de tillatte hogster og eventuelle pålegg som er gjort. Slik kontroll kan skje ved stikkprøver og ellers der skogoppsynet finner det nødvendig.

Hogster som ikke er forskriftsmessig meldt eller hogster som ikke blir utført i samsvar med godkjenningen, kan stoppes av skogoppsynet.

### 3. RETNINGSLINJER FOR SKJØTSEL OG DRIFT

Ved skjøtsel og drift i verneskogen skal det legges avgjørende vekt på at varmeklimaet på lokaliteten ikke vedvarende forverres.

Inngrep som kan føre til kaldluftsstrømmer, øket frostfare og vesentlig øket vindhastighet skal unngås. Inngrepene må heller ikke føre til øket fare for snøras, jorderosjon, sandflukt, skadeflom e.l.

Ved drift i verneskogen skal de vanlige regler for flerbrukstilpasset skogbruk legges til grunn, men det skal tas ekstra hensyn til de spesielle forhold som finnes i fjellskogen slik at det karakteristiske ved skogtypen bevares. Det kan gjelde bevaring av kraggfuruer, tørre og vridde trær og hekketrær for store rovfugler. I verneskogen er det også spesielt viktig at en bevarer et sammenhengende skogbilde over tid.

Definisjoner som er nyttet nedenfor:

**Skoggrensa** defineres som det sted i fjellskogen der avstanden mellom trærne blir større enn 30 meter (ca. 1 tre pr. dekar) og hvor trærne er minst 3 meter høge.

Definisjonen gjelder alle treslag.

Sign. Lbn.

Sign. Fl.st.

Utskrift sendt til

Landbruksnemnda		Fylkeslandbruksstyre	
Møte	Sak	Møte	Sak
Reg.nr.	Tidl. sak	Reg.nr.	Tidl. sak

7

**Barskogsgrensa** defineres som 6 bartrær pr. dekar som er eller kan bli 5 meter høge. Denne siste definisjonen tilsvarer kravet til skog i markslagsklassifikasjonen i Økonomisk kartverk.

**Produktiv skog** defineres som skog som kan produsere minst 0,1 m<sup>3</sup> trevirke pr. dekar og år.

-----

For skjøtsel og drift i vernskogen, deles denne i 3 soner med tilhørende retningslinjer for hogst m.v.

Behandlingssonene er ikke kartfestet og det må utøves faglig skjønn ved fastlegging av skogbehandlingen. Økonomisk kartverk kan nyttes som støtte.

### Sone 1. Øvre del av vernskogen

Denne sonen strekker seg fra **skogsgrensa** og ned til 50 meter,- målt langs bakken, nedenfor **barskogsgrensa**.

Skogen i denne sonen skal tjene som varig vern for nedenforliggende skog samtidig som skogen i denne sonen er den mest utsatte del av fjellskogen.

**I denne sonen skal all barskog stå urørt. Produktiv bjørkeskog i sonen kan tynnes og forynges under skjerm.**

Der den produktive skogen av topografiske eller jordbunnsmessige årsaker går helt opp mot snaufjellet skal det også settes igjen en urørt sone. Bredden må vurderes ut fra lokale forhold.

### Sone 2. Midtre del av vernskogen

Denne sonen strekker seg fra nedre begrensning av sone 1 og ned til grensa for produktiv skog. **I denne sonen skal det når det gjelder barskog, bare foretas hogst av enkeltrær. På hogsttidspunktet bør det finnes tilstrekkelig med utviklingsdyktige trær som kan overta plass og produksjon etter de trær som hogges.**

**Produktiv bjørkeskog i sonen kan tynnes og forynges under skjerm.**

### Sone 3. Nedre del av vernskogen

Denne sonen strekker seg fra grensa for produktiv skog (se sone 2) og ned til den fastlagte vernskog-grensa.

Sign. Lbn.

Sign. Fl.st.

Utskrift sendt til

Landbruksnemnda		Fylkeslandbruksstyre	
Møte	Sak	Møte	Sak
Reg.nr.	Tidl. sak	Reg.nr.	Tidl. sak

8

**Denne sonen består av produktiv skogsmark og det kan drives ordinært skogbruk etter følgende retningslinjer:**

Før hogstinngrep foretas, skal det alltid vurderes hva som er den beste og sikreste foryngelsesmetoden på stedet.

Dersom foryngelsen skal skje ved planting, skal tilgangen på egnet plantemateriale være sikret slik at planting kan skje innen rimelig tid etter hogst.

**I den klimatisk mest utsatte delen av sonen og der skogen har god sjiktning anbefales bruk av FJELLSKOGHOGST.**

Med FJELLSKOGHOGST menes i denne forbindelse en kombinasjon av **gjennomhogster og gruppehogster** med flater opptil 2 dekar størrelse.

*Gjennomhogst kan brukes der skogen har betydelig sjiktning og med noe forhåndsfor yngelse.*

*Bestandet skal etter en gjennomhogst alltid ha en kubikkmasse og en vekstkraft som sikrer framtidig produksjon slik at en ny gjennomhogst kan foretas om ca 30-40 år.*

*Metoden gir best resultat på noe friskere marktyper. Suppleringsplanting kan være aktuelt for å sikre akseptabel gjenvekst.*

*Gruppehogster brukes som et ledd i fjellskoghogsten på de steder i skogen der det er liten sjiktning og lite forhåndsfor yngelse. De enkelte gruppene kan gjerne anlegges med utgangspunkt i åpninger i bestandet. Foryngelsen kan sikres ved planting der utsiktene til naturfor yngelse er dårlige. Markberedning er vanligvis en stor fordel for å oppnå en god naturfor yngelse.*

Der fjellskoghogst ikke er aktuelt, kan **flatehogst eller frøtrestillinger / skjermstillinger benyttes.**

I særlig klimatisk utsatte områder bør ikke flatestørrelsen overstige 5 dekar. Der klimaet er mindre hardt, kan flatestørrelsen økes, men bør normalt ikke overstige 20 dekar.

Tilsvarende begrensninger bør legges på frøtrestillinger og skjermstillinger.

Ved vurdering av flatestørrelsen skal det legges avgjørende vekt på de lokale vekst- og klimaforhold. Videre må det tas hensyn til forholdene på den enkelte eiendom slik at uheldige flatestørrelser og hogstføringer ikke oppstår som følge av senere hogster på naboeiendommer.

På arealer mellom flater eller frøtrestillinger skal det fortrinnsvis nyttes gjennomhogster eller videre hogst må utsettes inntil gjenveksten på flatene er tilfredsstillende og at ny levirkning fra gjenveksten er oppnådd.

Sign. Lbn.

Sign. Fl.st.

Utskrift sendt til

Landbruksnemnda		Fylkeslandbruksstyre	
Møte	Sak	Møte	Sak
Reg.nr.	Tidl. sak	Reg.nr.	Tidl. sak

9

Flaterydding skal kun skje i den utstrekning dette er nødvendig av hensyn til gjenveksten, og den må ikke skje på bekostning av utviklingsdyktig forhåndsgjenvekst.

**Skogbrukssjefen kan dispensere fra retningslinjene i pkt. 3 ut fra en faglig vurdering av de lokale forhold.**

Forøvrig gjelder § 33, ledd 2, 3 og 4.

#### **4. KLAGE, STRAFF, IKRAFTTREDELSE**

Avgjørelser truffet med hjemmel i fylkeslandbruksstyrets vedtak, kan påklages til overordnet myndighet etter reglene i forvaltningsloven av 10.februar 1967.

Brudd på disse bestemmelser skal behandles etter § 52 i Lov om skogbruk og skogvern.

Disse bestemmelser trer i kraft fra **1.mars 1994**, samtidig oppheves tidligere vernskogbestemmelser for Skjåk kommune av 11. oktober 1939.



Landbruksnemnda		Fylkeslandbruksstyre	
Møte	Sak	Møte	Sak
Reg.nr.	Tidl. sak	Reg.nr.	Tidl. sak

1

## Fylkeslandbruksstyret i Oppland

Møtedato: 2. februar 1994

Sak nr: S 5 /94

### BESTEMMELSER OM VERNSKOGFORVALTNING I LOM KOMMUNE

#### Bakgrunn

Det vises til fylkeslandbruksstyrets sak S5/93 og til sak S9/93, begge av 30.6.1993 der det ble gjort vedtak vedr. høringsutkast for "Bestemmelser om vernskogforvaltning" i kommunen.

Fylkeslandbruksstyret gjorde følgende vedtak:

**Fylkeslandbruksstyret slutter seg til fylkesskogsjefens forslag til "Vernskogbestemmelser for Lom kommune som foreligger i eget vedlagt dokument.**

**Forslaget sendes på høring etter de retningslinjer som er fastlagt.**

Fylkeslandbruksstyrets høringsutkast ble sendt på uttalelse i kommunen og for utlegging til offentlig ettersyn i brev den 12.7.1993.

**Uttalefrist for kommunen ble satt til 1.oktober 1993.**

Med oversendelsen fulgte følgende dokumenter:

1. Oversendelsesbrev til kommunen med en del opplysninger om saksbehandling m.v.
2. Annonse / kunngjøring som ble rykket inn i fylkets aviser.
3. "Forvaltning av vernskog", Landbruksdepartementets veileder M-0618 av 4.juni 1992.
4. Fylkeslandbruksstyrets vedtak av 30.6.1993 m/ kartbilag i M 1:50 000.
5. Andre bilag: Nåværende vernskoggrenser i kommunen, beskrivelse

**Kommunestyret behandlet saken i sitt møte 28.10.1993.**

#### Kommentarer

Det vises til kommunestyrets møtebok, som vedlegges.

Kommunestyret gjorde slikt enstemmig vedtak:

**"Formannskapet tilrår at kommunestyret sluttar seg til det framlagte forslaget " Bestemmelser om vernskogforvaltning i Lom kommune i Oppland fylke" frå møte i fylkeslandbruksstyret den 30.06.1993."**

Sign. Lbn.

Sign. Fl.st.

Utskrift sendt til

Landbruksnemnda		Fylkeslandbruksstyre	
Møte	Sak	Møte	Sak
Reg.nr.	Tidl. sak	Reg.nr.	Tidl. sak

2

Ytterligere høringsuttalelser som spesielt gjelder Lom kommune er ikke innkommet.

Det vises til fylkeslandbruksstyrets sak S1 / 94 der det er gjort vedtak om likelydende bestemmelser for pkt. 2 Meldeplikt for hogst og pkt. 3 Retningslinjer for skjøtsel og drift.

I forslaget nedenfor inneholder pkt. 1 Vernskogområder de samme vernskoggrenser som i høringsutkastet.

### Forslag til vedtak

**Fylkeslandbruksstyret slutter seg til fylkesskogsjefens forslag til "Bestemmelser om vernskogforvaltning i Lom kommune" med tilhørende vernskoggrenser slik det framgår nedenfor.**

Utskrift av møtebok sammen med møtebok for sak S1/94 sendes:

- 1) Kommunen
- 2) Landbruksdepartementet

Kunngjøring om vedtaket og om 3 ukers klagefrist etter kunngjøringsdato, rykkes inn i de aktuelle aviser i fylket.

Etter klagefristens utløp og etter evt. klagebehandling sendes bekreftet avskrift av vedtaket også til lensmannen i kommunen.

-----

*J. Molsted*

*J. M.*

Landbruksnemnda		Fylkeslandbruksstyre	
Møte	Sak	Møte	Sak
Reg.nr.	Tidl. sak	Reg.nr.	Tidl. sak

3

Fylkeslandbrukstyrets vedtak av 2. februar 1994:

## BESTEMMELSER OM VERNSKOGFORVALTNING

i  
Lom kommune  
i  
Oppland fylke

### SKOGBRUKSLOVENS BESTEMMELSER OM VERNSKOG

I Lov om skogbruk og skogvern (skogbruksloven) av 21.mai 1965 er det inn tatt bestemmelser om vernskog, kapittel VI. Vernskog, §§ 32 og 33.

Skogbrukslovens paragrafer har følgende ordlyd:

**§ 32. Hva loven forstår med vernskog og hvordan denne skal avgrensnes.**

*Departementet 1) kan bestemme at skog - eller visse arter av skog - skal anses som vernskog når den skjønnes å tjene mot skred og ras, elvebrudd, skadeflom, sandflukt eller lignende eller til særlig vern for annen skog, dyrket jord eller bebyggelse. Det samme gjelder skog som på grunn av sin beliggenhet opp mot fjellet, ut mot havet eller høyt mot nord har så vanskelige foryngelsesforhold eller så liten veksterlighet at den kan ødelegges ved mishandling eller feilaktig hogst.*

*Departementet 1) utarbeider forslag til grenser etter at landbruksnemnda og fylkeslandbruksstyret 2) har uttalt seg om hvordan grensene bør bestemmes. Departementets 1) forslag sendes kommunestyret til uttalelse. Går de foreslåtte grenser gjennom flere kommuner, skal saken forelegges kommunestyrene i de kommuner som berøres. Vedkommende kommunestyre(r) skal legge forslaget ut til ettersyn i minst 4 uker etter at forslaget er kunngjort på en måte som er vanlig for kommunale saker. Forslaget sendes deretter med kommunestyrets uttalelse til departementet 1), som treffer den endelige avgjørelse om grensene.*

*Grensene skal - om det finnes nødvendig - avmerkes i marken. Utgiftene med avmerking som er påbudt av departementet 1) bæres av staten med 3/4 og av vedkommende kommune med 1/4.*

*Bekreftet avskrift av de til enhver tid gjeldende bestemmelser om vernskoggrenser skal ligge tilgjengelig hos vedkommende lensmann og ordfører.*

*1) Departementets myndighet er delegert til fylkeslandbruksstyret etter forskrift av 15.mai 1991.*

*2) Fylkeslandbruksstyrets myndighet til å avgi uttalelse bortfaller i og med at styret får vedtakskompetanse etter forskrift av 15.mai 1991.*

Landbruksnemnda		Fylkeslandbruksstyre	
Møte	Sak	Møte	Sak
Reg.nr.	Tidl. sak	Reg.nr.	Tidl. sak

4

### § 33. Regler for avvirkning.

Når skogoppsynet ikke har fastsatt noe annet, skal all hogst i vernskog, unntatt hogst av ved til husbehov, på forhånd meldes til skogoppsynet innen en fastsatt frist. Det som skal hogges må på forhånd være blinket av skogoppsynet eller av person som skogoppsynet godkjenner.

Før friske trær kreves utblinket til husbehov, plikter skogeieren å nytte tørre (døde), vindfelte eller på annen måte skadde trær samt topp og avfall som er brukbart til formålet. Det samme gjelder den som har bruksrett til husbehovsvirke.

Barhogst og lauvhogst må bare foretas på trær som skal avvirkes innen ett år. Skogoppsynet kan gjøre unntak fra denne bestemmelsen.

For øvrig gjelder bestemmelsene i kapittel III for vernskog sålangt det passer.

## FYLKESLANDBRUKSSTYRETS VEDTAK

I medhold av §§ 32 og 33 har Fylkeslandbruksstyret i Oppland den 2. februar 1994 gjort følgende vedtak vedrørende vernskogområder, meldeplikt for hogst og retningslinjer for skjøtsel og drift av vernskogen i Lom kommune.

### 1. VERNSKOGOMRÅDER

Vernskogområdene er beskrevet med henvisning til følgende kart i M 1:50.000, serien M 711:

Kartblad

1618 I Vågå

1618 IV Lom

Kartreferanser er angitt med 6 siffer i ().

#### Område 1: Nordsiden av Ottavassdraget.

Vernskoggrensa tar utgangspunkt i kote 640 der denne krysser kommunegrensa mot Vågå (932589). Herfra følges kote 640 til n.Sagelvi (823601) der vernskoggrensa senkes til kote 600 langs n.Sagelvi (824599). Herfra følges kote 600 helt fram til kommunegrensa mot Skjåk (742604).

All skog og skogsmark innen Lom kommune som ligger nord for denne grensa, er vernskog.

#### Område 2: Sydsiden av Ottavassdraget, Bøverdalen og Lomseggi.

Sign. Lbn.

Sign. Fl.st.

Utskrift sendt til

Landbruksnemnda		Fylkeslandbruksstyre	
Møte	Sak	Møte	Sak
Reg.nr.	Tidl. sak	Reg.nr.	Tidl. sak

5

Vernskoggrensa tar utgangspunkt i kote 640 der denne krysser kommunegrensa mot Vågå (933569). Herfra følges kote 640 fram til bekken vest for Vågåsarøygarden (733530). Herfra følges denne bekken ned i Bøvri. Fra Bøvri følges bekk som kommer ned vest for Bø. Denne bekken følges opp til kote 640 (725543, og herfra følges kote 640 rundt Lomseggi til kommunegrensa mot Skjåk (724585).

**All skog og skogsmark innen Lom kommune som ligger syd og vest for denne grensa, er vernskog.**

### **Område 3: Lomskollen**

I Lomskollen følger vernskoggrensa kote 640.

**All skog og skogsmark over denne grensa er vernskog.**

## **2. MELDEPLIKT FOR HOGST.**

All hogst i vernskogen, unntatt ved til husbehov skal meldes til skogbrukssjefen i kommunen senest 3 uker før hogst skal settes i gang. Tilbakemelding fra skogbrukssjefen skal foreligge før hogsten settes i gang.

Med ved til husbehov menes kun ved til eget bruk, knyttet til gårdens bygninger og eventuelle seterhus. All hogst av ved skal følge retningslinjene i pkt. 3 "Retningslinjer for skjøtsel og drift" nedenfor.

Plikten til å gi melding om hogst påligger hjemmelsinnehaver til eiendommen eller den som er gitt fullmakt til å opptre på eierens vegne.

Nærmere bestemmelser vedrørende krav til innhold i meldingen, bruk av meldeskjemaer, eventuelt melding etter godkjent skogbruksplan, melderutiner m.v. fastsettes av fylkesmannen.

Det som skal hogges må på forhånd være blinket av skogoppsynet eller av person som skogoppsynet godkjenner. Skogbrukssjefen bestemmer i hvert enkelt tilfelle hvordan blinkingen skal skje.

Skogbrukssjefen kan gi tillatelse til hogst, nekte hogst eller stille vilkår for hogst i henhold til disse bestemmelser.

Skogbrukssjefen er ansvarlig for at det føres kontroll med de tillatte hogster og eventuelle pålegg som er gjort. Slik kontroll kan skje ved stikkprøver og ellers der skogoppsynet finner det nødvendig.

Hogster som ikke er forskriftsmessig meldt eller hogster som ikke blir utført i samsvar med godkjenningen, kan stoppes av skogoppsynet.

Sign. Lbn.

Sign. Fl.st.

Utskrift sendt til

Landbruksnemnda		Fylkeslandbruksstyre	
Møte	Sak	Møte	Sak
Reg.nr.	Tidl. sak	Reg.nr.	Tidl. sak

6

### 3. RETNINGSLINJER FOR SKJØTSEL OG DRIFT

Ved skjøtsel og drift i vernskogen skal det legges avgjørende vekt på at varmeklimaet på lokaliteten ikke vedvarende forverres.

Inngrep som kan føre til kaldluftsstrømmer, øket frostfare og vesentlig øket vindhastighet skal unngås. Inngrepene må heller ikke føre til øket fare for snøras, jorderosjon, sandflukt, skadeflom e.l.

Ved drift i vernskogen skal de vanlige regler for flerbrukstilpasset skogbruk legges til grunn, men det skal tas ekstra hensyn til de spesielle forhold som finnes i fjellskogen slik at det karakteristiske ved skogtypen bevares. Det kan gjelde bevaring av kraggfuruer, tørre og vridde trær og hekketrær for store rovfugler. I vernskogen er det også spesielt viktig at en bevarer et sammenhengende skogbilde over tid.

Definisjoner som er nyttet nedenfor:

**Skoggrensa** defineres som det sted i fjellskogen der avstanden mellom trærne blir større enn 30 meter (ca. 1 tre pr. dekar) og hvor trærne er minst 3 meter høge. Definisjonen gjelder alle treslag.

**Barskoggrensa** defineres som 6 bartrær pr. dekar som er eller kan bli 5 meter høge. Denne siste definisjonen tilsvarer kravet til skog i markslagsklassifikasjonen i Økonomisk kartverk.

**Produktiv skog** defineres som skog som kan produsere minst 0,1 m<sup>3</sup> trevirke pr. dekar og år.

For skjøtsel og drift i vernskogen, deles denne i 3 soner med tilhørende retningslinjer for hogst m.v.

Behandlingssonene er ikke kartfestet og det må utøves faglig skjønn ved fastlegging av skogbehandlingen. Økonomisk kartverk kan nyttes som støtte.

#### Sone 1. Øvre del av vernskogen

Denne sonen strekker seg fra **skoggrensa** og ned til 50 meter,- målt langs bakken, nedenfor **barskoggrensa**.

Skogen i denne sonen skal tjene som varig vern for nedenforliggende skog samtidig som skogen i denne sonen er den mest utsatte del av fjellskogen.

Sign. Lbn.

Sign. Fl.st.

Utskrift sendt til

Landbruksnemnda		Fylkeslandbruksstyre	
Møte	Sak	Møte	Sak
Reg.nr.	Tidl. sak	Reg.nr.	Tidl. sak

7

**I denne sonen skal all barskog stå urørt. Produktiv bjørkeskog i sonen kan tynnes og forynges under skjerm.**

Der den produktive skogen av topografiske eller jordbunnsmessige årsaker går helt opp mot snaufjellet skal det også settes igjen en urørt sone. Bredden må vurderes ut fra lokale forhold.

### Sone 2. Midtre del av vernskogen

Denne sonen strekker seg fra nedre begrensning av sone 1 og ned til grensa for produktiv skog.

**I denne sonen skal det når det gjelder barskog, bare foretas hogst av enkeltrær. På hogst-tidspunktet bør det finnes tilstrekkelig med utviklingsdyktige trær som kan overta plass og produksjon etter de trær som hogges.**

**Produktiv bjørkeskog i sonen kan tynnes og forynges under skjerm.**

### Sone 3. Nedre del av vernskogen

Denne sonen strekker seg fra grensa for produktiv skog (se sone 2) og ned til den fastlagte vernskog-grensa.

**Denne sonen består av produktiv skogsmark og det kan drives ordinært skogbruk etter følgende retningslinjer:**

Før hogstingrep foretas, skal det alltid vurderes hva som er den beste og sikreste foryngelsesmetoden på stedet.

Dersom foryngelsen skal skje ved planting, skal tilgangen på egnet plantemateriale være sikret slik at planting kan skje innen rimelig tid etter hogst.

**I den klimatisk mest utsatte delen av sonen og der skogen har god sjiktning anbefales bruk av FJELLSKOGHOGST.**

Med FJELLSKOGHOGST menes i denne forbindelse en kombinasjon av **gjennomhogster og gruppehogster** med flater opptil 2 dekar størrelse.

*Gjennomhogst kan brukes der skogen har betydelig sjiktning og med noe forhåndsforyngelse. Bestanden skal etter en gjennomhogst alltid ha en kubikkmasse og en vekstkraft som sikrer framtidig produksjon slik at en ny gjennomhogst kan foretas om ca 30-40 år. Metoden gir best resultat på noe friskere marktyper. Suppleringsplanting kan være aktuelt for å sikre akseptabel gjenvekst.*

Sign. Lbn.

Sign. Fl.st.

Utskrift sendt til

Landbruksnemnda		Fylkeslandbruksstyre	
Møte	Sak	Møte	Sak
Reg.nr.	Tidl. sak	Reg.nr.	Tidl. sak

8

*Gruppehogster brukes som et ledd i fjellskoghogsten på de steder i skogen der det er liten sjiktning og lite forhåndsforyngelse. De enkelte gruppene kan gjerne anlegges med utgangspunkt i åpninger i bestandet. Foryngelsen kan sikres ved planting der utsiktene til naturforyngelse er dårlige. Markberedning er vanligvis en stor fordel for å oppnå en god naturforyngelse.*

Der fjellskoghogst ikke er aktuelt, kan **flatehogst eller frøtrestillinger / skjermstillinger benyttes.**

I særlig klimatisk utsatte områder bør ikke flatestørrelsen overstige 5 dekar. Der klimaet er mindre hardt, kan flatestørrelsen økes, men bør normalt ikke overstige 20 dekar. Tilsvarende begrensninger bør legges på frøtrestillinger og skjermstillinger.

Ved vurdering av flatestørrelsen skal det legges avgjørende vekt på de lokale vekst- og klimaforhold. Videre må det tas hensyn til forholdene på den enkelte eiendom slik at uheldige flatestørrelser og hogstfyringer ikke oppstår som følge av senere hogster på naboeiendommer.

På arealer mellom flater eller frøtrestillinger skal det fortrinnsvis nyttes gjennomhogster eller videre hogst må utsettes inntil gjenveksten på flatene er tilfredsstillende og at ny levirkning fra gjenveksten er oppnådd.

Flaterydding skal kun skje i den utstrekning dette er nødvendig av hensyn til gjenveksten, og den må ikke skje på bekostning av utviklingsdyktig forhåndsgjenvekst.

**Skogbrukssjefen kan dispensere fra retningslinjene i pkt. 3 ut fra en faglig vurdering av de lokale forhold.**

Forøvrig gjelder § 33, ledd 2, 3 og 4.

#### 4. KLAGE, STRAFF, IKRAFTTREDELSE

Avgjørelser truffet med hjemmel i fylkeslandbruksstyrets vedtak, kan påklages til overordnet myndighet etter reglene i forvaltningsloven av 10.februar 1967.

Brudd på disse bestemmelser skal behandles etter § 52 i Lov om skogbruk og skogvern.

Disse bestemmelser trer i kraft fra **1.mars 1994**, samtidig oppheves tidligere vernskogbestemmelser for Lom kommune av 11. oktober 1939.



Landbruksnemnda		Fylkeslandbruksstyre	
Møte	Sak	Møte	Sak
Reg.nr.	Tidl. sak	Reg.nr.	Tidl. sak

1

## Fylkeslandbruksstyret i Oppland

Møtedato: 2. februar 1994

Sak nr: S 6 / 94

## BESTEMMELSER OM VERNSKOGFORVALTNING I VÅGÅ KOMMUNE

### Bakgrunn

Det vises til fylkeslandbruksstyrets sak S5/93 og til sak S10 /93, begge av 30.6.1993 der det ble gjort vedtak vedr. høringsutkast for "Bestemmelser om vernskogforvaltning" i kommunen.

Fylkeslandbruksstyret gjorde følgende vedtak:

**Fylkeslandbruksstyret slutter seg til fylkesskogsjefens forslag til "Vernskogbestemmelser for Vågå kommune som foreligger i eget vedlagt dokument.**

**Forslaget sendes på høring etter de retningslinjer som er fastlagt.**

Fylkeslandbruksstyrets høringsutkast ble sendt på uttalelse i kommunen og for utlegging til offentlig ettersyn i brev den 12.7.1993.

**Uttalefrist for kommunen ble satt til 1.oktober 1993.**

Med oversendelsen fulgte følgende dokumenter:

1. Oversendelsesbrev til kommunen med en del opplysninger om saksbehandling m.v.
2. Annonse / kunngjøring som ble rykket inn i fylkets aviser.
3. "Forvaltning av vernskog", Landbruksdepartementets veileder M-0618 av 4.juni 1992.
4. Fylkeslandbruksstyrets vedtak av 30.6.1993 m/ kartbilag i M 1:50 000.
5. Andre bilag: Nåværende vernskoggrenser i kommunen, beskrivelse

**Kommunestyret behandlet saken i sitt møte 19.10.1993.**

### Kommentarer

Det vises til kommunestyrets møtebok, som vedlegges.

Kommunestyret gjorde slikt enstemmig vedtak:

**"Kommunestyret gje si tilslutning til framlegget om grenser og retningslinjer for vernskogforvaltning i Vågå kommune slik dei ligg føre".**

Ytterligere høringsuttalelser som spesielt gjelde Vågå kommune er ikke innkommet.

Sign. Lbn.

Sign. Fl.st.

Utskrift sendt til

# MØTEBOK

Lbn./Fl.st.

Side

Landbruksnemnda		Fylkeslandbruksstyre	
Møte	Sak	Møte	Sak
Reg.nr.	Tidl. sak	Reg.nr.	Tidl. sak

2

Det vises til fylkeslandbruksstyrets sak S1 / 94 der det er gjort vedtak om likelydende bestemmelser for pkt. 2 Meldeplikt for hogst og pkt. 3 Retningslinjer for skjøtsel og drift. I forslaget nedenfor inneholder pkt. 1 Vernskogområder de samme vernskoggrenser som i høringsutkastet.

### Forslag til vedtak

Fylkeslandbruksstyret slutter seg til fylkesskogsjefens forslag til "Bestemmelser om vernskogforvaltning i Vågå kommune" med tilhørende vernskoggrenser slik det framgår nedenfor.

Utskrift av møtebok sammen med møtebok for sak S1/94 sendes:

- 1) Kommunen
- 2) Landbruksdepartementet

Kunngjøring om vedtaket og om 3 ukers klagefrist etter kunngjøringsdato, rykkes inn i de aktuelle aviser i fylket.

Etter klagefristens utløp og etter evt. klagebehandling sendes bekreftet avskrift av vedtaket også til lensmannen i kommunen.

-----

Sign. Lbn.

Sign. Fl.st.

Utskrift sendt til

*J. Molstad**J. M.*

Landbruksnemnda		Fylkeslandbruksstyre	
Møte	Sak	Møte	Sak
Reg.nr.	Tidl. sak	Reg.nr.	Tidl. sak

3

Fylkeslandbrukstyrets vedtak av 2. februar 1994:

## BESTEMMELSER OM VERNSKOGFORVALTNING

i  
**Vågå kommune**  
i  
**Oppland fylke**

### SKOGBRUKSLOVENS BESTEMMELSER OM VERNSKOG

I Lov om skogbruk og skogvern (skogbruksloven) av 21.mai 1965 er det inntatt bestemmelser om vernskog, kapittel VI. Vernskog, §§ 32 og 33.

Skogbrukslovens paragrafer har følgende ordlyd:

#### § 32. Hva loven forstår med vernskog og hvordan denne skal avgrenses.

*Departementet 1) kan bestemme at skog - eller visse arter av skog - skal anses som vernskog når den skjønnes å tjene mot skred og ras, elvebrudd, skadeflom, sandflukt eller lignende eller til særlig vern for annen skog, dyrket jord eller bebyggelse. Det samme gjelder skog som på grunn av sin beliggenhet opp mot fjellet, ut mot havet eller høyt mot nord har så vanskelige foryngelsesforhold eller så liten veksterlighet at den kan ødelegges ved mishandling eller feilaktig hogst.*

*Departementet 1) utarbeider forslag til grenser etter at landbruksnemnda og fylkeslandbruksstyret 2) har uttalt seg om hvordan grensene bør bestemmes. Departementets 1) forslag sendes kommunestyret til uttalelse. Går de foreslåtte grenser gjennom flere kommuner, skal saken forelegges kommunestyrene i de kommuner som berøres. Vedkommende kommunestyre(r) skal legge forslaget ut til ettersyn i minst 4 uker etter at forslaget er kunngjort på en måte som er vanlig for kommunale saker. Forslaget sendes deretter med kommunestyrets uttalelse til departementet 1), som treffer den endelige avgjørelse om grensene.*

*Grensene skal - om det finnes nødvendig - avmerkes i marken. Utgiftene med avmerking som er påbudt av departementet 1) bæres av staten med 3/4 og av vedkommende kommune med 1/4.*

*Bekreftet avskrift av de til enhver tid gjeldende bestemmelser om vernskoggrenser skal ligge tilgjengelig hos vedkommende lensmann og ordfører.*

*1) Departementets myndighet er delegert til fylkeslandbruksstyret etter forskrift av 15.mai 1991.*

*2) Fylkeslandbruksstyrets myndighet til å avgi uttalelse bortfaller i og med at styret får vedtakskompetanse etter forskrift av 15.mai 1991.*

Landbruksnemnda		Fylkeslandbruksstyre	
Møte	Sak	Møte	Sak
Reg.nr.	Tidl. sak	Reg.nr.	Tidl. sak

4

### § 33. Regler for avvirkning.

Når skogoppsynet ikke har fastsatt noe annet, skal all hogst i vernskog, unntatt hogst av ved til husbehov, på forhånd meldes til skogoppsynet innen en fastsatt frist. Det som skal hogges må på forhånd være blinket av skogoppsynet eller av person som skogoppsynet godkjenner.

Før friske trær kreves utblinket til husbehov, plikter skogeieren å nytte tørre (døde), vindfelte eller på annen måte skadde trær samt topp og avfall som er brukbart til formålet. Det samme gjelder den som har bruksrett til husbehovsvirke.

Barhogst og lauvhogst må bare foretas på trær som skal avvirket innen ett år. Skogoppsynet kan gjøre unntak fra denne bestemmelsen.

For øvrig gjelder bestemmelsene i kapittel III for vernskog sålangt det passer.

## FYLKESLANDBRUKSSTYRETS VEDTAK

I medhold av §§ 32 og 33 har Fylkeslandbruksstyret i Oppland den 2. februar 1994 gjort følgende vedtak vedrørende vernskogområder, meldeplikt for hogst og retningslinjer for skjøtsel og drift av vernskogen i Vågå kommune.

### 1. VERNSKOGOMRÅDER

Vernskogområdene er beskrevet med henvisning til følgende kart i M 1:50.000, serien M 711:

Kartblad

1618 I Vågå

1818 II Sjudalen

1718 IV Otta

Kartreferanser er angitt med 6 siffer i ().

#### Område 1: Solsida nord for Vågåvatnet og Otta elv

Vernskoggrensa tar utgangspunkt i kote 600 der denne krysser kommunegrensa mot Lom (933588). Herfra følges kote 600 i østlig retning til vegkryss ved Sveom (097589), og videre herfra langs Nordheringsvegen Øvre til vegkryss for Liasetervegen (023605). Herfra følges Liasetervegen til denne krysser s.Tverråi (003628) og videre nedover langs s.Tverråi ned til Finna (004630). Herfra følger vernskoggrensa Finna nedover til osset for Måla (030618), og herfra opp Måla til kote 700 (628030). Fra dette punktet følges kote 700 i østlig retning til koten krysser kraftlinje opp for n.Rusti (130591). Fra dette punktet går vernskoggrensa i rett syd retning mot høydepunktet 707 til kote 700 krysses

Sign. Lbn.

Sign. Fl.st.

Utskrift sendt til

Landbruksnemnda		Fylkeslandbruksstyre	
Møte	Sak	Møte	Sak
Reg.nr.	Tidl. sak	Reg.nr.	Tidl. sak

5

(130583). Herfra følges kote 700 i syd-østlig retning på sørsiden av Snerlehøi fram til Tolstadbekken (159559). Herfra følges bekken oppover til kote 740 (161559). Fra dette punktet følges kote 740 helt fram til kommunegrensa mot Sel sør for Geithornet (198554).

Herfra følges kommunegrensa mot Sel i nordlig retning til Horgenosi, herfra kommunegrensa mot Dovre og Lesja og Lom tilbake til utgangspunktet.

**All skog og skogsmark innenfor det beskrevne området er vernskog.**

**Område 2: Andershøi**

I Andershøi følger vernskoggrensa kote 740.

**All skog og skogsmark over denne koten innen Vågå kommune, er vernskog.**

**Område 3: Sørsiden av Ottavassdraget og Sjodalen innenfor Ridderspranget.**

Vernskoggrensa tar utgangspunkt i kote 700 der denne krysser kommunegrensa mot Lom (933569) og herfra følges kote 700 i østlig retning langs hele baksida til elva Rinda (129535). Fra dette punktet følges Rinda nedover til kote 640 (134535) og herfra følges kote 640 helt fram til kommunegrensa mot Sel (182505).

Den videre områdebegrensning følger kommunegrensa mot Sel i sydlig, vestlig og deretter igjen i sydlig retning til kommunegrensa krysser kote 800 på sørsiden av Slomhaugen (062456).

Vernskoggrensa starter på nytt der kote 800 krysser kommunegrensa mot Sel i Slomhaugen (062456) og herfra følges kote 800 i nordvestlig retning til den krysser Raudbekken (046466) og fra dette punktet går vernskoggrensa i rett vest retning til kote 820 (044466) og herfra følges kote 820 i sydlig retning ovenfor Randsverk, inn til utløpet av Jonsdalsbekken og på nordsiden av Gråhøi til den krysser Valdresflyvegen (032413). Herfra følges Valdresflyvegen i sydlig retning til et punkt (025384) og fra dette punktet går vernskoggrensa i rett øst retning til den krysser kote 800 (029384) på østsiden av Sjoa elv. Herfra følges kote 800 i østlig retning fram til kommunegrensa mot Sel (073380).

Den videre områdebegrensningen følger kommunegrensa mot Sel i sydlig retning til øst for Nysætrin og herfra kommunegrensa mot Nord-Fron i sydvestlig retning til kommunegrensa mot Øystre Slidre og Vang og tilslutt kommunegrensa mot Lom tilbake til utgangspunktet.

**All skog og skogsmark innenfor det beskrevne området er vernskog.**

**Område 4: Rindhovda**

I Rindhovda innen Vågå kommune følger vernskoggrensa kote 840.

**All skog og skogsmark over kote 840 i Rindhovda er vernskog.**

Sign. Lbn.

Sign. Fl.st.

Utskrift sendt til

Landbruksnemnda		Fylkeslandbruksstyre	
Møte	Sak	Møte	Sak
Reg.nr.	Tidl. sak	Reg.nr.	Tidl. sak

6

## 2. MELDEPLIKT FOR HOGST.

All hogst i vernskogen, unntatt ved til husbehov skal meldes til skogbrukssjefen i kommunen senest 3 uker før hogst skal settes i gang. Tilbakemelding fra skogbrukssjefen skal foreligge før hogsten settes i gang.

Med ved til husbehov menes kun ved til eget bruk, knyttet til gårdens bygninger og eventuelle seterhus. All hogst av ved skal følge retningslinjene i pkt. 3 "Retningslinjer for skjøtsel og drift" nedenfor.

Plikten til å gi melding om hogst påligger hjemmelsinnehaver til eiendommen eller den som er gitt fullmakt til å opptre på eierens vegne.

Nærmere bestemmelser vedrørende krav til innhold i meldingen, bruk av meldeskjemaer, eventuelt melding etter godkjent skogbruksplan, melderutiner m.v. fastsettes av fylkesmannen.

Det som skal hogges må på forhånd være blinket av skogoppsynet eller av person som skogoppsynet godkjenner. Skogbrukssjefen bestemmer i hvert enkelt tilfelle hvordan blinkingen skal skje.

Skogbrukssjefen kan gi tillatelse til hogst, nekte hogst eller stille vilkår for hogst i henhold til disse bestemmelser.

Skogbrukssjefen er ansvarlig for at det føres kontroll med de tillatte hogster og eventuelle pålegg som er gjort. Slik kontroll kan skje ved stikkprøver og ellers der skogoppsynet finner det nødvendig.

Hogster som ikke er forskriftsmessig meldt eller hogster som ikke blir utført i samsvar med godkjenningen, kan stoppes av skogoppsynet.

## 3. RETNINGSLINJER FOR SKJØTSEL OG DRIFT

Ved skjøtsel og drift i vernskogen skal det legges avgjørende vekt på at varmeklimaet på lokaliteten ikke vedvarende forverres.

Inngrep som kan føre til kaldluftsstrømmer, øket frostfare og vesentlig øket vindhastighet skal unngås. Inngrepene må heller ikke føre til øket fare for snøras, jorderosjon, sandflukt, skadeflom e.l.

Ved drift i vernskogen skal de vanlige regler for flerbrukstilpasset skogbruk legges til grunn, men det skal tas ekstra hensyn til de spesielle forhold som finnes i fjellskogen slik at det karakteristiske ved skogtypen bevares. Det kan gjelde bevaring av kraggfuruer, tørre og vridde trær og hekketrær for store rovfugler. I vernskogen er det også spesielt

Sign. Lbn.

Sign. Fl.st.

Utskrift sendt til

Landbruksnemnda		Fylkeslandbruksstyre	
Møte	Sak	Møte	Sak
Reg.nr.	Tidl. sak	Reg.nr.	Tidl. sak

7

viktig at en bevarer et sammenhengende skogbilde over tid.

Definisjoner som er nyttet nedenfor:

**Skoggrensa** defineres som det sted i fjellskogen der avstanden mellom trærne blir større enn 30 meter (ca. 1 tre pr. dekar) og hvor trærne er minst 3 meter høge. Definisjonen gjelder alle treslag.

**Barskoggrensa** defineres som 6 bartrær pr. dekar som er eller kan bli 5 meter høge. Denne siste definisjonen tilsvarer kravet til skog i markslagsklassifikasjonen i Økonomisk kartverk.

**Produktiv skog** defineres som skog som kan produsere minst 0,1 m<sup>3</sup> trevirke pr. dekar og år.

For skjøtsel og drift i vernskogen, deles denne i 3 soner med tilhørende retningslinjer for hogst m.v.

Behandlingssonene er ikke kartfestet og det må utøves faglig skjønn ved fastlegging av skogbehandlingen. Økonomisk kartverk kan nyttes som støtte.

### Sone 1. Øvre del av vernskogen

Denne sonen strekker seg fra **skoggrensa** og ned til 50 meter,- målt langs bakken, nedenfor **barskoggrensa**.

Skogen i denne sonen skal tjene som varig vern for nedenforliggende skog samtidig som skogen i denne sonen er den mest utsatte del av fjellskogen.

**I denne sonen skal all barskog stå urørt. Produktiv bjørkeskog i sonen kan tynnes og forynges under skjerm.**

Der den produktive skogen av topografiske eller jordbunnsmessige årsaker går helt opp mot snaufjellet skal det også settes igjen en urørt sone. Bredden må vurderes ut fra lokale forhold.

### Sone 2. Midtre del av vernskogen

Denne sonen strekker seg fra nedre begrensning av sone 1 og ned til grensa for produktiv skog.

**I denne sonen skal det når det gjelder barskog, bare foretas hogst av enkeltrær. På hogsttidspunktet bør det finnes tilstrekkelig med utviklingsdyktige trær som kan overta plass og produksjon etter de trær som hogges.**

**Produktiv bjørkeskog i sonen kan tynnes og forynges under skjerm.**

Sign. Lbn.

Sign. Fl.st.

Utskrift sendt til

Landbruksnemnda		Fylkeslandbruksstyre	
Møte	Sak	Møte	Sak
Reg.nr.	Tidl. sak	Reg.nr.	Tidl. sak

8

### Sone 3. Nedre del av vernskogen

Denne sonen strekker seg fra grensa for produktiv skog (se sone 2) og ned til den fastlagte vernskog-grensa.

**Denne sonen består av produktiv skogsmark og det kan drives ordinært skogbruk etter følgende retningslinjer:**

Før hogstingrep foretas, skal det alltid vurderes hva som er den beste og sikreste foryngelsesmetoden på stedet.

Dersom foryngelsen skal skje ved planting, skal tilgangen på egnet plantemateriale være sikret slik at planting kan skje innen rimelig tid etter hogst.

**I den klimatisk mest utsatte delen av sonen og der skogen har god sjiktning anbefales bruk av FJELLSKOGHOGST.**

Med FJELLSKOGHOGST menes i denne forbindelse en kombinasjon av **gjennomhogster og gruppehogster** med flater opptil 2 dekar størrelse.

*Gjennomhogst kan brukes der skogen har betydelig sjiktning og med noe forhåndsfor yngelse.*

*Bestandet skal etter en gjennomhogst alltid ha en kubikkmasse og en vekstkraft som sikrer framtidig produksjon slik at en ny gjennomhogst kan foretas om ca 30-40 år.*

*Metoden gir best resultat på noe friskere marktyper. Suppleringsplanting kan være aktuelt for å sikre akseptabel gjenvekst.*

*Gruppehogster brukes som et ledd i fjellskoghogsten på de steder i skogen der det er liten sjiktning og lite forhåndsfor yngelse. De enkelte gruppene kan gjerne anlegges med utgangspunkt i åpninger i bestandet. Foryngelsen kan sikres ved planting der utsiktene til naturforyngelse er dårlige. Markbe-redning er vanligvis en stor fordel for å oppnå en god naturforyngelse.*

Der fjellskoghogst ikke er aktuelt, kan **flatehogst eller frørestillinger / skjermstillinger benyttes.**

I særlig klimatisk utsatte områder bør ikke flatestørrelsen overstige 5 dekar. Der klimaet er mindre hardt, kan flatestørrelsen økes, men bør normalt ikke overstige 20 dekar. Tilsvarende begrensninger bør legges på frørestillinger og skjermstillinger.

Ved vurdering av flatestørrelsen skal det legges avgjørende vekt på de lokale vekst- og klimaforhold. Videre må det tas hensyn til forholdene på den enkelte eiendom slik at uheldige flatestørrelser og hogstføringer ikke oppstår som følge av senere hogster på naboeiendommer.

Sign. Lbn.

Sign. Fl.st.

Utskrift sendt til



Landbruksnemnda		Fylkeslandbruksstyre	
Møte	Sak	Møte	Sak
Reg.nr.	Tidl. sak	Reg.nr.	Tidl. sak

9

På arealer mellom flater eller frøtrestillinger skal det fortrinnsvis nyttes gjennomhogster eller videre hogst må utsettes inntil gjenveksten på flatene er tilfredsstillende og at ny levirkning fra gjenveksten er oppnådd.

Flaterydding skal kun skje i den utstrekning dette er nødvendig av hensyn til gjenveksten, og den må ikke skje på bekostning av utviklingsdyktig forhåndsgjenvekst.

**Skogbrukssjefen kan dispensere fra retningslinjene i pkt. 3 ut fra en faglig vurdering av de lokale forhold.**

Forøvrig gjelder § 33, ledd 2, 3 og 4.

#### **4. KLAGE, STRAFF, IKRAFTTREDELSE**

Avgjørelser truffet med hjemmel i fylkeslandbruksstyrets vedtak, kan påklages til overordnet myndighet etter reglene i forvaltningsloven av 10.februar 1967.

Brudd på disse bestemmelser skal behandles etter § 52 i Lov om skogbruk og skogvern.

Disse bestemmelser trer i kraft fra **1. mars 1994**, samtidig oppheves tidligere vernskogbestemmelser for Vågå kommune av 26. mai 1939.

Landbruksnemnda		Fylkeslandbruksstyre	
Møte	Sak	Møte	Sak
Reg.nr.	Tidl. sak	Reg.nr.	Tidl. sak

1

## Fylkeslandbruksstyret i Oppland

Møtedato: 2. februar 1994

Sak nr: S 7 / 94

### BESTEMMELSER OM VERNSKOGFORVALTNING I SEL KOMMUNE

#### Bakgrunn

Det vises til fylkeslandbruksstyrets sak S5/93 og til sak S11 /93, begge av 30.6.1993 der det ble gjort vedtak vedr. høringsutkast for "Bestemmelser om vernskogforvaltning" i kommunen.

Fylkeslandbruksstyret gjorde følgende vedtak:

**Fylkeslandbruksstyret slutter seg til fylkesskogsjefens forslag til "Vernskogbestemmelser for Sel kommune som foreligger i eget vedlagt dokument.**

**Forslaget sendes på høring etter de retningslinjer som er fastlagt.**

Fylkeslandbruksstyrets høringsutkast ble sendt på uttalelse i kommunen og for utlegging til offentlig ettersyn i brev den 12.7.1993.

**Uttalefrist for kommunen ble satt til 1.oktober 1993.**

Med oversendelsen fulgte følgende dokumenter:

1. Oversendelsesbrev til kommunen med en del opplysninger om saksbehandling m.v.
2. Annonse / kunngjøring som ble rykket inn i fylkets aviser.
3. "Forvaltning av vernskog", Landbruksdepartementets veileder M-0618 av 4.juni 1992.
4. Fylkeslandbruksstyrets vedtak av 30.6.1993 m/ kartbilag i M 1:50 000.
5. Andre bilag: Nåværende vernskoggrenser i kommunen, beskrivelse

**Formannskapet behandlet saken i sitt møte 31.08.1993.**

Etter opplysninger fra rådmannen har formannskapet avgitt uttalelse på vegne av kommunestyret.

#### Kommentarer

Det vises til formannskapets møtebok, som vedlegges.

Formannskapet gjorde slikt enstemmig vedtak:

**"Formannskapet har ingen merknader til det framlagte forslaget til vernskogbestemmelser for Sel kommune".**

Ytterligere høringsuttalelser som spesielt gjelder Sel kommune er ikke innkommet.

Sign. Lbn.

Sign. Fl.st.

Utskrift sendt til

# MØTEBOK

Lbn./Fl.st.

Side

Landbruksnemnda		Fylkeslandbruksstyre	
Møte	Sak	Møte	Sak
Reg.nr.	Tidl. sak	Reg.nr.	Tidl. sak

2

Det vises til fylkeslandbruksstyrets sak S1 / 94 der det er gjort vedtak om likelydende bestemmelser for pkt. 2 Meldeplikt for hogst og pkt. 3 Retningslinjer for skjøtsel og drift.

I forslaget nedenfor inneholder pkt. 1 Vernskogområder de samme vernskoggrenser som i høringsutkastet.

## Forslag til vedtak

**Fylkeslandbruksstyret slutter seg til fylkesskogsjefens forslag til "Bestemmelser om vernskogforvaltning i Sel kommune" med tilhørende vernskoggrenser slik det framgår nedenfor.**

Utskrift av møtebok sammen med møtebok for sak S1/94 sendes:

- 1) Kommunen
- 2) Landbruksdepartementet

Kunngjøring om vedtaket og om 3 ukers klagefrist etter kunngjøringsdato, rykkes inn i de aktuelle aviser i fylket.

Etter klagefristens utløp og etter evt. klagebehandling sendes bekreftet avskrift av vedtaket også til lensmannen i kommunen.

-----

Sign. Lbn.

Sign. Fl.st.

Utskrift sendt til

*H. Molstad**H. M.*

Landbruksnemnda		Fylkeslandbruksstyre	
Møte	Sak	Møte	Sak
Reg.nr.	Tidl. sak	Reg.nr.	Tidl. sak

3

Fylkeslandbrukstyrets vedtak av 2. februar 1994:

## BESTEMMELSER OM VERNSKOGFORVALTNING

i  
Sel kommune  
i  
Oppland fylke

### SKOGBRUKSLOVENS BESTEMMELSER OM VERNSKOG

I Lov om skogbruk og skogvern (skogbruksloven) av 21.mai 1965 er det inntatt bestemmelser om vernskog, kapittel VI. Vernskog, §§ 32 og 33.

Skogbrukslovens paragrafer har følgende ordlyd:

**§ 32. Hva loven forstår med vernskog og hvordan denne skal avgrenses.**

*Departementet 1) kan bestemme at skog - eller visse arter av skog - skal anses som vernskog når den skjønnes å tjene mot skred og ras, elvebrudd, skadeflom, sandflukt eller lignende eller til særlig vern for annen skog, dyrket jord eller bebyggelse. Det samme gjelder skog som på grunn av sin beliggenhet opp mot fjellet, ut mot havet eller høyt mot nord har så vanskelige foryngelsesforhold eller så liten veksterlighet at den kan ødelegges ved mishandling eller feilaktig hogst.*

*Departementet 1) utarbeider forslag til grenser etter at landbruksnemnda og fylkeslandbruksstyret 2) har uttalt seg om hvordan grensene bør bestemmes. Departementets 1) forslag sendes kommunestyret til uttalelse. Går de foreslåtte grenser gjennom flere kommuner, skal saken forelegges kommunestyrene i de kommuner som berøres. Vedkommende kommunestyre(r) skal legge forslaget ut til ettersyn i minst 4 uker etter at forslaget er kunngjort på en måte som er vanlig for kommunale saker. Forslaget sendes deretter med kommunestyrets uttalelse til departementet 1), som treffer den endelige avgjørelse om grensene.*

*Grensene skal - om det finnes nødvendig - avmerkes i marken. Utgiftene med avmerking som er påbudt av departementet 1) bæres av staten med 3/4 og av vedkommende kommune med 1/4.*

*Bekreftet avskrift av de til enhver tid gjeldende bestemmelser om vernskoggrenser skal ligge tilgjengelig hos vedkommende lensmann og ordfører.*

*1) Departementets myndighet er delegert til fylkeslandbruksstyret etter forskrift av 15.mai 1991.*

*2) Fylkeslandbruksstyrets myndighet til å avgi uttalelse bortfaller i og med at styret får vedtakskompetanse etter forskrift av 15.mai 1991.*

Sign. Lbn.

Sign. Fl.st.

Utskrift sendt til

Landbruksnemnda		Fylkeslandbruksstyre	
Møte	Sak	Møte	Sak
Reg.nr.	Tidl. sak	Reg.nr.	Tidl. sak

4

### § 33. Regler for avvirkning.

Når skogoppsynet ikke har fastsatt noe annet, skal all hogst i vernskog, unntatt hogst av ved til husbehov, på forhånd meldes til skogoppsynet innen en fastsatt frist. Det som skal hogges må på forhånd være blinket av skogoppsynet eller av person som skogoppsynet godkjenner.

Før friske trær kreves utblinket til husbehov, plikter skogeieren å nytte tørre (døde), vindfelte eller på annen måte skadde trær samt topp og avfall som er brukbart til formålet. Det samme gjelder den som har bruksrett til husbehovsvirke.

Barhogst og lauvhogst må bare foretas på trær som skal avvirket innen ett år. Skogoppsynet kan gjøre unntak fra denne bestemmelsen.

For øvrig gjelder bestemmelsene i kapittel III for vernskog sålangt det passer.

## FYLKESLANDBRUKSSTYRETS VEDTAK

I medhold av §§ 32 og 33 har Fylkeslandbruksstyret i Oppland den 2. februar 1994 gjort følgende vedtak vedrørende vernskogområder, meldeplikt for hogst og retningslinjer for skjøtsel og drift av vernskogen i Sel kommune.

### 1. VERNSKOGOMRÅDER

Vernskogområdene er beskrevet med henvisning til følgende kart i M 1:50.000, serien M 711:

Kartblad

1618 II Sjødalen

1718 I Rondane

1718 III Skåbu

1718 IV Otta

Kartreferanser er angitt med 6 siffer i ().

#### Område 1: Øst for Lågen

Vernskoggrensa tar utgangspunkt i kommunegrensa mot Dovre der denne krysser kote 700 (213633). Herfra følger vernskoggrensa kote 700 fram til Høvringsvegen (225615) og videre langs Høvringsvegen til vegkryss (226612) for traktorveg mot Brenna. Fra dette punktet følges traktorvegen ned

Sign. Lbn.

Sign. Fl.st.

Utskrift sendt til

Landbruksnemnda		Fylkeslandbruksstyre	
Møte	Sak	Møte	Sak
Reg.nr.	Tidl. sak	Reg.nr.	Tidl. sak

5

mot Brenna og til E6 (216587). Herfra følges E6 i sydlig retning til denne krysser Formobekken (266559), og videre opp langs Formobekken til denne krysser kote 600 (268565). Fra dette punktet følges kote 600 i sydlig retning til koten krysser Skjennabekken (299534) og herfra følges Skjennabekken oppover til den krysser kote 700 (305534). Herfra følges kote 700 innover Uladalen til et punkt på koten (341538). Fra dette punktet går vernskoggrensa i rett syd retning ned i Ula der Vesle Ula og Store Ula møtes (341535). Herfra følges Store Ula oppover til utløpet av Gråhaugbekken (342533) og fra bekkeoset følges bekken opp til kote 700 (342531). Fra dette punktet følges kote 700 i vestlig retning til den krysser Raphambekken (317523) og herfra videre opp langs Raphambekken til denne krysser Mysusætervegen (317522). Herfra følges Mysusætervegen i vestlig og sydlig retning til der traktorveg tar av (307514) og videre langs traktorvegen til kote 800 (309511). Fra dette punktet følges kote 800 fram til traktorveg fra Rusti innunder Gruvhaugen (303491) og herfra følges traktorvegen ned til Mysusætervegen ved Rusti (297496). Herfra følges Mysusætervegen i nordlig retning til denne krysser bekk (299502). Fra dette punktet følges bekken ned til E6 ved Bekken (291504) og herfra følges riksvegen i sydlig retning til den krysser Solgjemsåi (295464), videre herfra opp Solgjemsåi til denne krysser kote 700 (305472). Fra dette punktet følges kote 700 i sydlig retning fram til kommunegrensa mot Nord-Fron (304392) i Koloberget.

Området begrenses videre av kommunegrensa mot Nord-Fron østover, fylkesgrensa mot Hedmark og kommunegrensa mot Dovre tilbake til utgangspunktet.

**All skog og skogsmark innenfor det beskrevne området er vernskog.**

**Område 2: Vestsiden av Lågen på nordsiden av Otta og Rustdalen**

Vernskoggrensa tar utgangspunkt i kommunegrensa mot Dovre der denne krysser kote 700 (199622) under Rostkampen, og herfra følges kote 700 i sydlig retning til et punkt på koten (209574). Herfra går vernskoggrensa i rett linje gjennom Steinkjyrka og ned til der bekken fra Selsvatnet krysser kommunevegen (218568). Herfra følger vernskoggrensa kommunevegen i sydlig retning til den krysser riksveg 15 i Otta sentrum (283490), og videre herfra følges riksveg 15 til Daleåa (263493). Herfra følges Daleåa opp til kote 700 (261508) og videre langs kote 700 i nordvestlig retning til Kvernhusbekken (243520) og videre opp Kvernhusbekken til kote 740 (244521). Herfra følges kote 740 fram til kommunegrensa mot Vågå (228539).

Området begrenses videre av kommunegrensa mot Vågå over Tolstadkampen, gjennom Rustdalen til Horgenosi og videre langs kommunegrensa mot Dovre tilbake til utgangspunktet.

**All skog og skogsmark innenfor det beskrevne området er vernskog.**

**Område 3: Andersshøi / Hovdasberget**

Vernskoggrensa følger kote 740 i Andersshøi / Hovdasberget.

Sign. Lbn.

Sign. Fl.st.

Utskrift sendt til

Landbruksnemnda		Fylkeslandbruksstyre	
Møte	Sak	Møte	Sak
Reg.nr.	Tidl. sak	Reg.nr.	Tidl. sak

6

**All skog og skogsmark over denne koten i Andershøi / Hovdasberget innen Sel kommune er vernskog.**

**Område 4: Nord- og østsiden i Heidal over mot Lågen og Otta elv**

Vernskogsgrensa tar utgangspunkt i kote 640 der denne krysser kommunegrensa mot Vågå (182505) og følger herfra kote 640 i østlig retning, rundt Veggumskampen og fram til der kote 640 krysser traktorveg nordøst for Tokampen (273481). Herfra følges traktorveg og bilveg ned til fylkesvegen (283485), og videre herfra følges fylkesvegen til Bjørndalsbekken (281429) sør for Sandbu. Fra dette punktet følges Bjørndalsbekken opp til kote 700 (275428) og herfra følges kote 700 i sydlig retning og svinger senere inn østsiden av Heidal og følger kote 700 helt fram til der koten krysser fylkesvegen ved Fjellstad (125505). Fra dette punktet går vernskogsgrensa i rett syd retning til den krysser kote 700 sør for elva Trykju (125502), og herfra følges kote 700 i sydlig retning til den støter i traktorvegen (132482) vest for Rusti. Fra dette punktet går vernskogsgrensa i rett linje i sydvestlig retning til den krysser kote 800 (128476), og herfra følges kote 800 helt fram til kommunegrensa mot Vågå på sørsiden av Slomhaugen.

Området begrenses videre av kommunegrensa mot Vågå tilbake til utgangspunktet.

**All skog og skogsmark innenfor det beskrevne området er vernskog.**

**Område 5: Rindhovda / Sauhovda**

Vernskogsgrensa tar utgangspunkt i kote 800 der den krysser kommunegrensa mot Vågå (061433) og følger samme kote i sydlig og vestlig retning til den igjen krysser kommunegrensa mot Vågå (071401).

Området begrenses videre av kommunegrensa mot Vågå tilbake til utgangspunktet.

**All skog og skogsmark innenfor det beskrevne området er vernskog.**

**Område 6. Heidal sør for Sjoa og Murudalen.**

Vernskogsgrensa tar utgangspunkt i kote 600 der denne krysser kommunegrensa mot Nord-Fron (279371) opp for Skurdengslia. Herfra følges kote 600 i nordvestlig retning til bekken i Jelkedalen (248394), og herfra følges bekken opp til kote 700 (247392). Fra dette punktet følges kote 700 til grensa for Bergdøla barskogreservat (192419). Vernskogsgrensa følger så reservatgrensa til kote 700 på nordsiden av dalen (203426). Fra dette punktet følges kote 700 fram til fylkesvegen til Murudalen (116450), og videre herfra langs fylkesvegen til Ellingsbørusti (105421) hvoretter vernskogsgrensa følger vegen til Kvernbu/Stålane opp til kote 800 (107416). Herfra følges kote 800 i sydlig retning til koten krysser Sundtjørnbekken (129349) og videre herfra nedover Sundtjørnbekken til Muru elv (113347). Fra dette punktet følges Muru elv nordover til utløpet av Hestkneikbekken (113349) og

Sign. Lbn.

Sign. Fl.st.

Utskrift sendt til

Landbruksnemnda		Fylkeslandbruksstyre	
Møte	Sak	Møte	Sak
Reg.nr.	Tidl. sak	Reg.nr.	Tidl. sak

7

herfra følges Hestkneikbekken oppover til kote 740 (106345) hvorefter vernskoggrensa følger kote 740 i nordlig og vestlig retning til den støter i skogsbilvegen i Holsæterlii (085381) og herfra følges skogsbilvegen vestover til kote 800 (079379), og videre herfra følges kote 800 til kommunegrensa mot Vågå (073380).

Området begrenses videre av kommunegrensa mot Vågå i sydlig retning og deretter langs kommunegrensa mot Nord-Fron tilbake til utgangspunktet.

**All skog og skogsmark innenfor det beskrevne området er vernskog.**

## 2. MELDEPLIKT FOR HOGST.

All hogst i vernskogen, unntatt ved til husbehov skal meldes til skogbrukssjefen i kommunen senest 3 uker før hogst skal settes i gang. Tilbakemelding fra skogbrukssjefen skal foreligge før hogsten settes i gang.

Med ved til husbehov menes kun ved til eget bruk, knyttet til gårdens bygninge r og eventuelle seterhus. All hogst av ved skal følge retningslinjene i pkt. 3 "Retningslinjer for skjøtsel og drift" nedenfor.

Plikten til å gi melding om hogst påligger hjemmelsinnehaver til eiendommen eller den som er gitt fullmakt til å opptre på eierens vegne.

Nærmere bestemmelser vedrørende krav til innhold i meldingen, bruk av meldeskjemaer, eventuelt melding etter godkjent skogbruksplan, melderutiner m.v. fastsettes av fylkesmannen.

Det som skal hogges må på forhånd være blinket av skogoppsynet eller av person som skogoppsynet godkjenner. Skogbrukssjefen bestemmer i hvert enkelt tilfelle hvordan blinkingen skal skje.

Skogbrukssjefen kan gi tillatelse til hogst, nekte hogst eller stille vilkår for hogst i henhold til disse bestemmelser.

Skogbrukssjefen er ansvarlig for at det føres kontroll med de tillatte hogster og eventuelle pålegg som er gjort. Slik kontroll kan skje ved stikkprøver og ellers der skogoppsynet finner det nødvendig.

Hogster som ikke er forskriftsmessig meldt eller hogster som ikke blir utført i samsvar med godkjenningen, kan stoppes av skogoppsynet.



Landbruksnemnda		Fylkeslandbruksstyre	
Møte	Sak	Møte	Sak
Reg.nr.	Tidl. sak	Reg.nr.	Tidl. sak

### 3. RETNINGSLINJER FOR SKJØTSEL OG DRIFT

Ved skjøtsel og drift i vernskogen skal det legges avgjørende vekt på at varmeklimaet på lokaliteten ikke vedvarende forverres.

Inngrep som kan føre til kaldluftsstrømmer, øket frostfare og vesentlig øket vindhastighet skal unngås. Inngrepene må heller ikke føre til øket fare for snøras, jorderosjon, sandflukt, skadeflom e.l.

Ved drift i vernskogen skal de vanlige regler for flerbrukstilpasset skogbruk legges til grunn, men det skal tas ekstra hensyn til de spesielle forhold som finnes i fjellskogen slik at det karakteristiske ved skogtypen bevares. Det kan gjelde bevaring av kraggfuruer, tørre og vridde trær og hekketrær for store rovfugler. I vernskogen er det også spesielt viktig at en bevarer et sammenhengende skogbilde over tid.

Definisjoner som er nyttet nedenfor:

**Skoggrensa** defineres som det sted i fjellskogen der avstanden mellom trærne blir større enn 30 meter (ca. 1 tre pr. dekar) og hvor trærne er minst 3 meter høge.

Definisjonen gjelder alle treslag.

**Barskoggrensa** defineres som 6 bartrær pr. dekar som er eller kan bli 5 meter høge.

Denne siste definisjonen tilsvarer kravet til skog i markslagsklassifikasjonen i Økonomisk kartverk.

**Produktiv skog** defineres som skog som kan produsere minst 0,1 m<sup>3</sup> trevirke pr. dekar og år.

-----

For skjøtsel og drift i vernskogen, deles denne i 3 soner med tilhørende retningslinjer for hogst m.v.

Behandlingssonene er ikke kartfestet og det må utøves faglig skjønn ved fastlegging av skogbehandlingen. Økonomisk kartverk kan nyttes som støtte.

#### Sone 1. Øvre del av vernskogen

Denne sonen strekker seg fra **skoggrensa** og ned til 50 meter,- målt langs bakken, nedenfor **barskoggrensa**.

Skogen i denne sonen skal tjene som varig vern for nedenforliggende skog samtidig som skogen i denne sonen er den mest utsatte del av fjellskogen.

**I denne sonen skal all barskog stå urørt. Produktiv bjørkeskog i sonen kan tynnes og forynges under skjerm.**

Sign. Lbn.

Sign. Fl.st.

Utskrift sendt til

Landbruksnemnda		Fylkeslandbruksstyre	
Møte	Sak	Møte	Sak
Reg.nr.	Tidl. sak	Reg.nr.	Tidl. sak

9

Der den produktive skogen av topografiske eller jordbunnsmessige årsaker går helt opp mot snaufjellet skal det også settes igjen en urørt sone. Bredden må vurderes ut fra lokale forhold.

### Sone 2. Midtre del av vernskogen

Denne sonen strekker seg fra nedre begrensning av sone 1 og ned til grensa for produktiv skog.

I denne sonen skal det når det gjelder barskog, bare foretas hogst av enkelttrær. På hogst-tidspunktet bør det finnes tilstrekkelig med utviklingsdyktige trær som kan overta plass og produksjon etter de trær som hogges.

Produktiv bjørkeskog i sonen kan tynnes og forynges under skjerm.

### Sone 3. Nedre del av vernskogen

Denne sonen strekker seg fra grensa for produktiv skog (se sone 2) og ned til den fastlagte vernskog-grensa.

Denne sonen består av produktiv skogsmark og det kan drives ordinært skogbruk etter følgende retningslinjer:

Før hogstingrep foretas, skal det alltid vurderes hva som er den beste og sikreste foryngelsesmetoden på stedet.

Dersom foryngelsen skal skje ved planting, skal tilgangen på egnet plantemateriale være sikret slik at planting kan skje innen rimelig tid etter hogst.

I den klimatisk mest utsatte delen av sonen og der skogen har god sjiktning anbefales bruk av **FJELLSKOGHOGST**.

Med **FJELLSKOGHOGST** menes i denne forbindelse en kombinasjon av **gjennomhogster og gruppehogster** med flater opptil 2 dekarers størrelse.

*Gjennomhogst kan brukes der skogen har betydelig sjiktning og med noe forhåndsforyngelse.*

*Bestandet skal etter en gjennomhogst alltid ha en kubikkmasse og en vekstkraft som sikrer framtidig produksjon slik at en ny gjennomhogst kan foretas om ca 30-40 år.*

*Metoden gir best resultat på noe friskere marktyper. Suppleringsplanting kan være aktuelt for å sikre akseptabel gjenvekst.*

*Gruppehogster brukes som et ledd i fjellskoghogsten på de steder i skogen der det er liten sjiktning og lite forhåndsforyngelse. De enkelte gruppene kan gjerne anlegges med utgangspunkt i åpninger i*

Sign. Lbn.

Sign. Fl.st.

Utskrift sendt til

Landbruksnemnda		Fylkeslandbruksstyre	
Møte	Sak	Møte	Sak
Reg.nr.	Tidl. sak	Reg.nr.	Tidl. sak

10

*bestandet. Foryngelsen kan sikres ved planting der utsiktene til naturforyngelse er dårlige. Markberedning er vanligvis en stor fordel for å oppnå en god naturforyngelse.*

Der fjellskoghogst ikke er aktuelt, kan **flatehogst eller frøtrestillinger / skjermstillinger benyttes.**

I særlig klimatisk utsatte områder bør ikke flatestørrelsen overstige 5 dekar. Der klimaet er mindre hardt, kan flatestørrelsen økes, men bør normalt ikke overstige 20 dekar. Tilsvarende begrensninger bør legges på frøtrestillinger og skjermstillinger.

Ved vurdering av flatestørrelsen skal det legges avgjørende vekt på de lokale vekst- og klimaforhold. Videre må det tas hensyn til forholdene på den enkelte eiendom slik at uheldige flatestørrelser og hogstføringer ikke oppstår som følge av senere hogster på naboeiendommer.

På arealer mellom flater eller frøtrestillinger skal det fortrinnsvis nyttes gjennomhogster eller videre hogst må utsettes inntil gjenveksten på flatene er tilfredsstillende og at ny levirkning fra gjenveksten er oppnådd.

Flaterydding skal kun skje i den utstrekning dette er nødvendig av hensyn til gjenveksten, og den må ikke skje på bekostning av utviklingsdyktig forhåndsgjenvekst.

**Skogbrukssjefen kan dispensere fra retningslinjene i pkt. 3 ut fra en faglig vurdering av de lokale forhold.**

Forøvrig gjelder § 33, ledd 2, 3 og 4.

#### **4. KLAGE, STRAFF, IKRAFTTREDELSE**

Avgjørelser truffet med hjemmel i fylkeslandbruksstyrets vedtak, kan påklages til overordnet myndighet etter reglene i forvaltningsloven av 10.februar 1967.

Brudd på disse bestemmelser skal behandles etter § 52 i Lov om skogbruk og skogvern.

Disse bestemmelser trer i kraft fra **1.mars 1994**, samtidig oppheves tidligere vernskogbestemmelser for tidl. Sel herred av 14. juni 1939 for tidl. Heidal herred av 5. april 1940.

Sign. Lbn.

Sign. Fl.st.

Utskrift sendt til

Landbruksnemnda		Fylkeslandbruksstyre	
Møte	Sak	Møte	Sak
Reg.nr.	Tidl. sak	Reg.nr.	Tidl. sak

1

## Fylkeslandbruksstyret i Oppland

Møtedato: 2. februar 1994

Sak nr: S 8 / 94

### BESTEMMELSER OM VERNSKOGFORVALTNING I NORD-FRON KOMMUNE

#### Bakgrunn

Det vises til fylkeslandbruksstyrets sak S5/93 og til sak S12 /93, begge av 30.6.1993 der det ble gjort vedtak vedr. høringsutkast for "Bestemmelser om vernskogforvaltning" i kommunen.

Fylkeslandbruksstyret gjorde følgende vedtak:

**Fylkeslandbruksstyret slutter seg til fylkesskogsjefens forslag til "Vernskogbestemmelser for Nord-Fron kommune som foreligger i eget vedlagt dokument.**

**Forslaget sendes på høring etter de retningslinjer som er fastlagt.**

Fylkeslandbruksstyrets høringsutkast ble sendt på uttalelse i kommunen og for utlegging til offentlig ettersyn i brev den 12.7.1993.

**Uttalefrist for kommunen ble satt til 1.oktober 1993.**

Med oversendelsen fulgte følgende dokumenter:

1. Oversendelsesbrev til kommunen med en del opplysninger om saksbehandling m.v.
2. Annonse / kunngjøring som ble rykket inn i fylkets aviser.
3. "Forvaltning av vernskog", Landbruksdepartementets veileder M-0618 av 4.juni 1992.
4. Fylkeslandbruksstyrets vedtak av 30.6.1993 m/ kartbilag i M 1:50 000.
5. Andre bilag: Nåværende vernskoggrenser i kommunen, beskrivelse

**Kommunestyret behandlet saken i sitt møte 28.10.1993.**

#### Kommentarer

Det vises til kommunestyrets møtebok, som vedlegges.

Kommunestyret gjorde slikt vedtak :

**"I Retningslinjer for skjøtsel og drift av vernskogareala bør formuleringa "skogbrukssjefen" og "skogoppsynet v/ skogbrukssjefen" erstattes med "kommunen".**

**Utover dette har ikkje kommunestyret kommentarar til høringsutkastet.**

Sign. Lbn.

Sign. Fl.st.

Utskrift sendt til

Landbruksnemnda		Fylkeslandbruksstyre	
Møte	Sak	Møte	Sak
Reg.nr.	Tidl. sak	Reg.nr.	Tidl. sak

2

Ytterligere høringsuttalelser som spesielt gjelder Nord-Fron kommune er ikke innkommet.

Når det gjelder de synspunkter kommunestyret har i sitt vedtak, vises det til at høringsutkastet er noe endret mht. disse formuleringene. Det er nå nyttet formuleringene "skogbrukssjefen" og skogoppsynet". Hva som menes med "skogoppsynet" framgår av Skogbruksloven.

Når det gjelder betegnelsen "skogbrukssjefen" er det viktig at det klart framgår hvilken fagmyndighet i kommunen som skal ha ansvar.

Formuleringene har vært vurdert av Landbruksdepartementet, og vi finner ikke å foreslå endringer på dette punktet.

Det vises til fylkeslandbruksstyrets sak S1 / 94 der det er gjort vedtak om likelydende bestemmelser for pkt. 2 Meldeplikt for hogst og pkt. 3 Retningslinjer for skjøtsel og drift.

I forslaget nedenfor inneholder pkt. 1 Vernskogområder de samme vernskoggrenser som i høringsutkastet.

### Forslag til vedtak

**Fylkeslandbruksstyret slutter seg til fylkesskogsjefens forslag til "Bestemmelser om vernskogforvaltning i Nord-Fron kommune" med tilhørende vernskoggrenser slik det framgår nedenfor.**

Utskrift av møtebok sammen med møtebok for sak S1/94 sendes:

- 1) Kommunen
- 2) Landbruksdepartementet

Kunngjøring om vedtaket og om 3 ukers klagefrist etter kunngjøringsdato, rykkes inn i de aktuelle aviser i fylket.

Etter klagefristens utløp og etter evt. klagebehandling sendes bekreftet avskrift av vedtaket også til lensmannen i kommunen.

-----

Sign. Lbn.

Sign. Fl.st.

Utskrift sendt til

*H. Molsfak*

*H. M.*

Landbruksnemnda		Fylkeslandbruksstyre	
Møte	Sak	Møte	Sak
Reg.nr.	Tidl. sak	Reg.nr.	Tidl. sak

3

Fylkeslandbrukstyrets vedtak av 2. februar 1994:

## BESTEMMELSER OM VERNSKOGFORVALTNING

i  
**Nord-Fron kommune**  
i  
**Oppland fylke**

### SKOGBRUKSLOVENS BESTEMMELSER OM VERNSKOG

I Lov om skogbruk og skogvern (skogbruksloven) av 21.mai 1965 er det inntatt bestemmelser om vernskog, kapittel VI. Vernskog, §§ 32 og 33.

Skogbrukslovens paragrafer har følgende ordlyd:

**§ 32. Hva loven forstår med vernskog og hvordan denne skal avgrensnes.**

*Departementet 1) kan bestemme at skog - eller visse arter av skog - skal anses som vernskog når den skjønnes å tjene mot skred og ras, elvebrudd, skadeflom, sandflukt eller lignende eller til særlig vern for annen skog, dyrket jord eller bebyggelse. Det samme gjelder skog som på grunn av sin beliggenhet opp mot fjellet, ut mot havet eller høyt mot nord har så vanskelige foryngelsesforhold eller så liten veksterlighet at den kan ødelegges ved mishandling eller feilaktig hogst.*

*Departementet 1) utarbeider forslag til grenser etter at landbruksnemnda og fylkeslandbruksstyret 2) har uttalt seg om hvordan grensene bør bestemmes. Departementets 1) forslag sendes kommunestyret til uttalelse. Går de foreslåtte grenser gjennom flere kommuner, skal saken forelegges kommunestyrene i de kommuner som berøres. Vedkommende kommunestyre(r) skal legge forslaget ut til ettersyn i minst 4 uker etter at forslaget er kunngjort på en måte som er vanlig for kommunale saker. Forslaget sendes deretter med kommunestyrets uttalelse til departementet 1), som treffer den endelige avgjørelse om grensene.*

*Grensene skal - om det finnes nødvendig - avmerkes i marken. Utgiftene med avmerking som er påbudt av departementet 1) bæres av staten med 3/4 og av vedkommende kommune med 1/4.*

*Bekreftet avskrift av de til enhver tid gjeldende bestemmelser om vernskoggrenser skal ligge tilgjengelig hos vedkommende lensmann og ordfører.*

*1) Departementets myndighet er delegert til fylkeslandbruksstyret etter forskrift av 15.mai 1991.*

*2) Fylkeslandbruksstyrets myndighet til å avgi uttalelse bortfaller i og med at styret får vedtakskompetanse etter forskrift av 15.mai 1991.*

Sign. Lbn.

Sign. Fl.st.

Utskrift sendt til

Landbruksnemnda		Fylkeslandbruksstyre	
Møte	Sak	Møte	Sak
Reg.nr.	Tidl. sak	Reg.nr.	Tidl. sak

4

### § 33. Regler for avvirkning.

Når skogoppsynet ikke har fastsatt noe annet, skal all hogst i vernskog, unntatt hogst av ved til husbehov, på forhånd meldes til skogoppsynet innen en fastsatt frist. Det som skal hogges må på forhånd være blinket av skogoppsynet eller av person som skogoppsynet godkjenner.

Før friske trær kreves utblinket til husbehov, plikter skogeieren å nytte tørre (døde), vindfelte eller på annen måte skadde trær samt topp og avfall som er brukbart til formålet. Det samme gjelder den som har bruksrett til husbehovsvirke.

Barhogst og lauvhogst må bare foretas på trær som skal avvirkes innen ett år. Skogoppsynet kan gjøre unntak fra denne bestemmelsen.

For øvrig gjelder bestemmelsene i kapittel III for vernskog sålangt det passer.

## FYLKESLANDBRUKSSTYRETS VEDTAK

I medhold av §§ 32 og 33 har Fylkeslandbruksstyret i Oppland den 2. februar 1994 gjort følgende vedtak vedrørende vernskogområder, meldeplikt for hogst og retningslinjer for skjøtsel og drift av vernskogen i Nord-Fron kommune.

### 1. VERNSKOGOMRÅDER

Vernskogområdene er beskrevet med henvisning til følgende kart i M 1:50.000, serien M 711:

Kartblad  
 1717 IV Espedalen  
 1718 I Rondane  
 1718 II Vinstra  
 1718 III Skåbu

Kartreferanser angitt med 6 siffer i ().

Sign. Lbn.

Sign. Fl.st.

Utskrift sendt til

Landbruksnemnda		Fylkeslandbruksstyre	
Møte	Sak	Møte	Sak
Reg.nr.	Tidl. sak	Reg.nr.	Tidl. sak

5

**Område 1: Øst for Lågen**

Vernskoggrensa tar utgangspunkt i kote 800 der denne krysser kommunegrensa mot Sør-Fron (447292), og følger kote 800 i nordvestlig retning til den krysser bekk sydøst for Haugrud (438311). Herfra følges bekken ned i Lauva ved Vollan (427321) og følger Lauva nedover til denne krysser bilveg ved Bruli (423319). Herfra følges bilvegen til Solli (412314) og følger så sidevegen opp mot vegkryss ved Dalstjern (404327) og videre sideveg ned til utløpet for Dalstjern (403325) og vider nedover utløpsbekken til denne krysser kote 700 (402321). Fra dette punktet følges kote 700 i nordlig retning til denne krysser Teigbekken (397376) og følger så Teigbekken oppover til denne krysser kote 800 (398376). Herfra følges kote 800 til et punkt på koten (382404) og fra dette punktet i rett nord retning til den støter i bru over Jorda (382409). Herfra følges veg i nordvestlig retning til den krysser kote 800 (378414), og fra dette punktet følges kote 800 i nordlig retning til denne krysser kommunegrensa mot Sel kommune (355472).

Herfra følges kommunegrensa mot Sel i nordøstlig retning til den støter i kommunegrensa mot Sør-Fron og langs denne tilbake til utgangspunktet.

**All skog og skogsmark innenfor det beskrevne området er vernskog.**

**Område 2: Torgeirkampen og Landsverkhøa.**

Vernskoggrensa tar utgangspunkt i kote 700 der denne krysser kommunegrensa mot Sel (304392) i Koloberget. Herfra følger vernskoggrensa kote 700 rundt Landsverkhøa til den krysser bilveg ved Holen (352389), og videre langs bilveg mot Hav og Leinsætrin til den krysser Gortjernbekken (343427) og herfra nedover langs bekken til denne krysser kote 760 (344427). Fra dette punktet følger vernskoggrensa kote 760 i nordlig retning til denne krysser kommunegrensa mot Sel.

Herfra følges kommunegrensa mot Sel tilbake til utgangspunktet.

**All skog og skogsmark innenfor det beskrevne området er vernskog.**

**Område 3: Teigkampen.**

Vernskoggrensa tar utgangspunkt i kote 620 der denne krysser soknegrensa mellom Kvam og Ruste nord for Svarttjørna (335347) og følger herfra kote 620 rundt Teigkampen til en støter mot soknegrensa opp for Engjom (370329). Herfra følges soknegrensa tilbake til utgangspunktet.

**All skog og skogsmark innenfor det beskrevne området er vernskog.**



Landbruksnemnda		Fylkeslandbruksstyre	
Møte	Sak	Møte	Sak
Reg.nr.	Tidl. sak	Reg.nr.	Tidl. sak

6

**Område 4: Feforområdet og mot Espedalen.**

Vernskoggrensa tar utgangspunkt i kote 800 der denne krysser kommunegrensa mot Sør-Fron under Hågåhaugen (409236) og herfra følger vernskoggrensa kote 800 rundt Kvitberget til et punkt (379241) vest for Kvitberget. Fra dette punktet går vernskoggrensa i rett vest retning til der kraftlinje krysser kote 800 (365241) vest for Golo-elva. Fra dette punktet følger vernskoggrensag kote 800 i vestlig retning under Feforkampen og videre vestover og sydover til et punkt (290238) i Storhaugen. Fra dette punktet går vernskoggrensa i rett syd retning til den støter i kote 700 i Lomma (290226) og følger herfra kote 700 til tunnelinntaket i Hatta (271219). Herfra følges Hatta oppover til kote 800 (270211) og vernskoggrensa følger så kote 800 nordvestover og deretter sydover forbi Stigen til kote der 800 krysser riksvegen (222184). Herfra følges riksvegen opp til kote 840 (223178) og videre langs kote 840 til kommunegrensa mot Sør-Fron i Eldbjørgshaugen (218166).  
Fra dette punktet følges kommunegrensa mot Sør-Fron tilbake til utgangspunktet.

**All skog og skogsmark innenfor det beskrevne området er vernskog.****Område 5: Vest for Lågen. Skåbu nordside.**

Vernskoggrensa tar utgangspunkt i kote 600 der denne krysser kommunegrensa mot Sel (279371) opp for Skurdengslia. Herfra følges kote 600 i syd-østlig retning til den krysser Jakobbekken (317351) og herfra følges bekken opp til kote 700 (317348), og videre langs kote 700 til denne krysser Øla sydvest for Hessenga (326339) og følger herfra Plassbekken opp til n.Øldalen til den krysser vegen (325334). Fra dette punktet følges vegen syd-vestover forbi Sundsætrin og videre vegen mot Søljurusta til denne krysser kote 700 (362314). Herfra følger vernskoggrensa kote 700 til denne krysser vegen ved Espe (349272) og videre følges den øvre vegen til der denne krysser kote 800 vest for Berget (335273). Fra dette punktet følger vernskoggrensa kote 800 vestover til den støter mot bilveg der denne krysser Massdøla (282283), og vernskoggrensa går videre langs den øvre vegen fram til Graupe, og videre langs riksvegen gjennom Skåbu til Skåbu kirke. Herfra følges vegen til Slangen til der den gamle vegen til Sikkilsdalen tar av og videre langs denne til den krysser kote 800 (184175). Fra dette punktet følges kote 800 innover mot Murulia til et punkt (155211), herfra i rett vest retning til Stordammen (148211) i s.Murulona. Herfra går vernskoggrensa i rett linje til Flekkbrua (127201) og derfra følges kote 800 over Hinøgla, gjennom Styggliia og Snubblia fram til kommunegrensa mot Sør-Fron.  
Fra dette punktet følges kommunegrensene mot Sør-Fron, Øystre Slidre, Vågå og Sel tilbake til utgangspunktet.

**All skog og skogsmark innenfor det beskrevne området er vernskog.**

Sign. Lbn.

Sign. Fl.st.

Utskrift sendt til

Landbruksnemnda		Fylkeslandbruksstyre	
Møte	Sak	Møte	Sak
Reg.nr.	Tidl. sak	Reg.nr.	Tidl. sak

7

## 2. MELDEPLIKT FOR HOGST.

All hogst i vernskogen, unntatt ved til husbehov skal meldes til skogbrukssjefen i kommunen senest 3 uker før hogst skal settes i gang. Tilbakemelding fra skogbrukssjefen skal foreligge før hogsten settes i gang.

Med ved til husbehov menes kun ved til eget bruk, knyttet til gårdens bygninger og eventuelle seterhus. All hogst av ved skal følge retningslinjene i pkt. 3 "Retningslinjer for skjøtsel og drift" nedenfor.

Plikten til å gi melding om hogst påligger hjemmelsinnehaver til eiendommen eller den som er gitt fullmakt til å opptre på eierens vegne.

Nærmere bestemmelser vedrørende krav til innhold i meldingen, bruk av meldeskjemaer, eventuelt melding etter godkjent skogbruksplan, melderutiner m.v. fastsettes av fylkesmannen.

Det som skal hogges må på forhånd være blinket av skogoppsynet eller av person som skogoppsynet godkjenner. Skogbrukssjefen bestemmer i hvert enkelt tilfelle hvordan blinkingen skal skje.

Skogbrukssjefen kan gi tillatelse til hogst, nekte hogst eller stille vilkår for hogst i henhold til disse bestemmelser.

Skogbrukssjefen er ansvarlig for at det føres kontroll med de tillatte hogster og eventuelle pålegg som er gjort. Slik kontroll kan skje ved stikkprøver og ellers der skogoppsynet finner det nødvendig.

Hogster som ikke er forskriftsmessig meldt eller hogster som ikke blir utført i samsvar med godkjenningen, kan stoppes av skogoppsynet.

## 3. RETNINGSLINJER FOR SKJØTSEL OG DRIFT

Ved skjøtsel og drift i vernskogen skal det legges avgjørende vekt på at varmeklimaet på lokaliteten ikke vedvarende forverres.

Inngrep som kan føre til kaldluftsstrømmer, øket frostfare og vesentlig øket vindhastighet skal unngås. Inngrepene må heller ikke føre til øket fare for snøras, jorderosjon, sandflukt, skadeflom e.l.

Ved drift i vernskogen skal de vanlige regler for flerbrukstilpasset skogbruk legges til grunn, men det skal tas ekstra hensyn til de spesielle forhold som finnes i fjellskogen slik at det karakteristiske ved skogtypen bevares. Det kan gjelde bevaring av kraggfuruer, tørre og vridde trær og hekketrær for store rovfugler. I vernskogen er det også spesielt viktig at en bevarer et sammenhengende skogbilde over tid.

Sign. Lbn.

Sign. Fl.st.

Utskrift sendt til

Landbruksnemnda		Fylkeslandbruksstyre	
Møte	Sak	Møte	Sak
Reg.nr.	Tidl. sak	Reg.nr.	Tidl. sak

8

Definisjoner som er nyttet nedenfor:

**Skoggrensa** defineres som det sted i fjellskogen der avstanden mellom trærne blir større enn 30 meter (ca. 1 tre pr. dekar) og hvor trærne er minst 3 meter høge.

Definisjonen gjelder alle treslag.

**Barskoggrensa** defineres som 6 bartrær pr. dekar som er eller kan bli 5 meter høge.

Denne siste definisjonen tilsvarer kravet til skog i markslagsklassifikasjonen i Økonomisk kartverk.

**Produktiv skog** defineres som skog som kan produsere minst 0,1 m<sup>3</sup> trevirke pr. dekar og år.

-----

For skjøtsel og drift i vernskogen, deles denne i 3 soner med tilhørende retningslinjer for hogst m.v.

Behandlingssonene er ikke kartfestet og det må utøves faglig skjønn ved fastlegging av skogbehandlingen. Økonomisk kartverk kan nyttes som støtte.

### Sone 1. Øvre del av vernskogen

Denne sonen strekker seg fra **skoggrensa** og ned til 50 meter,- målt langs bakken, nedenfor **barskoggrensa**.

Skogen i denne sonen skal tjene som varig vern for nedenforliggende skog samtidig som skogen i denne sonen er den mest utsatte del av fjellskogen.

**I denne sonen skal all barskog stå urørt. Produktiv bjørkeskog i sonen kan tynnes og forynges under skjerm.**

Der den produktive skogen av topografiske eller jordbunnsmessige årsaker går helt opp mot snaufjellet skal det også settes igjen en urørt sone. Bredden må vurderes ut fra lokale forhold.

### Sone 2. Midtre del av vernskogen

Denne sonen strekker seg fra nedre begrensning av sone 1 og ned til grensa for produktiv skog.

**I denne sonen skal det når det gjelder barskog, bare foretas hogst av enkeltrær. På hogsttidspunktet bør det finnes tilstrekkelig med utviklingsdyktige trær som kan overta plass og produksjon etter de trær som hogges.**

**Produktiv bjørkeskog i sonen kan tynnes og forynges under skjerm.**

Sign. Lbn.

Sign. Fl.st.

Utskrift sendt til

Landbruksnemnda		Fylkeslandbruksstyre	
Møte	Sak	Møte	Sak
Reg.nr.	Tidl. sak	Reg.nr.	Tidl. sak

9

**Sone 3. Nedre del av vernskogen**

Denne sonen strekker seg fra grensa for produktiv skog (se sone 2) og ned til den fastlagte vernskog-grensa.

**Denne sonen består av produktiv skogsmark og det kan drives ordinært skogbruk etter følgende retningslinjer:**

Før hogstinggrep foretas, skal det alltid vurderes hva som er den beste og sikreste foryngelsesmetoden på stedet.

Dersom foryngelsen skal skje ved planting, skal tilgangen på egnet plantemateriale være sikret slik at planting kan skje innen rimelig tid etter hogst.

**I den klimatisk mest utsatte delen av sonen og der skogen har god sjiktning anbefales bruk av FJELLSKOGHOGST.**

Med FJELLSKOGHOGST menes i denne forbindelse en kombinasjon av **gjennomhogster og gruppehogster** med flater opptil 2 dekar størrelse.

*Gjennomhogst kan brukes der skogen har betydelig sjiktning og med noe forhåndsforyngelse.*

*Bestandet skal etter en gjennomhogst alltid ha en kubikkmasse og en vekstkraft som sikrer framtidig produksjon slik at en ny gjennomhogst kan foretas om ca 30-40 år.*

*Metoden gir best resultat på noe friskere marktyper. Suppleringsplanting kan være aktuelt for å sikre akseptabel gjenvekst.*

*Gruppehogster brukes som et ledd i fjellskoghogsten på de steder i skogen der det er liten sjiktning og lite forhåndsforyngelse. De enkelte gruppene kan gjerne anlegges med utgangspunkt i åpninger i bestandet. Foryngelsen kan sikres ved planting der utsiktene til naturforyngelse er dårlige. Markbe-redning er vanligvis en stor fordel for å oppnå en god naturforyngelse.*

Der fjellskoghogst ikke er aktuelt, kan **flatehogst eller frøtrestillinger / skjermstillinger benyttes.**

I særlig klimatisk utsatte områder bør ikke flatestørrelsen overstige 5 dekar. Der klimaet er mindre hardt, kan flatestørrelsen økes, men bør normalt ikke overstige 20 dekar.

Tilsvarende begrensninger bør legges på frøtrestillinger og skjermstillinger.

Ved vurdering av flatestørrelsen skal det legges avgjørende vekt på de lokale vekst- og klimaforhold. Videre må det tas hensyn til forholdene på den enkelte eiendom slik at uheldige flatestørrelser og hogstføringer ikke oppstår som følge av senere hogster på naboeiendommer.

Sign. Lbn.

Sign. Fl.st.

Utskrift sendt til

Landbruksnemnda		Fylkeslandbruksstyre	
Møte	Sak	Møte	Sak
Reg.nr.	Tidl. sak	Reg.nr.	Tidl. sak

10

På arealer mellom flater eller frøtrestillinger skal det fortrinnsvis nyttes gjennomhogster eller videre hogst må utsettes inntil gjenveksten på flatene er tilfredsstillende og at ny levirkning fra gjenveksten er oppnådd.

Flaterydding skal kun skje i den utstrekning dette er nødvendig av hensyn til gjenveksten, og den må ikke skje på bekostning av utviklingsdyktig forhåndsgjenvekst.

**Skogbrukssjefen kan dispensere fra retningslinjene i pkt. 3 ut fra en faglig vurdering av de lokale forhold.**

Forøvrig gjelder § 33, ledd 2, 3 og 4.

#### **4. KLAGE, STRAFF, IKRAFTTREDELSE**

Avgjørelser truffet med hjemmel i fylkeslandbruksstyrets vedtak, kan påklages til overordnet myndighet etter reglene i forvaltningsloven av 10.februar 1967.

Brudd på disse bestemmelser skal behandles etter § 52 i Lov om skogbruk og skogvern.

Disse bestemmelser trer i kraft fra **1. mars 1994**, samtidig oppheves tidligere vernskogbestemmelser for Nord-Fron kommune av 24. august 1933

Landbruksnemnda		Fylkeslandbruksstyre	
Møte	Sak	Møte	Sak
Reg.nr.	Tidl. sak	Reg.nr.	Tidl. sak

1

## Fylkeslandbruksstyret i Oppland

Møtedato: 2. februar 1994

Sak nr: S 9 / 94

### BESTEMMELSER OM VERNSKOGFORVALTNING I SØR-FRON KOMMUNE

#### Bakgrunn

Det vises til fylkeslandbruksstyrets sak S5/93 og til sak S13/93, begge av 30.6.1993 der det ble gjort vedtak vedr. høringsutkast for "Bestemmelser om vernskogforvaltning" i kommunen.

Fylkeslandbruksstyret gjorde følgende vedtak:

**Fylkeslandbruksstyret slutter seg til fylkesskogsjefens forslag til "Vernskogbestemmelser for Sør-Fron kommune som foreligger i eget vedlagt dokument.**

**Forslaget sendes på høring etter de retningslinjer som er fastlagt.**

Fylkeslandbruksstyrets høringsutkast ble sendt på uttalelse i kommunen og for utlegging til offentlig ettersyn i brev den 12.7.1993.

**Uttalefrist for kommunen ble satt til 1.oktober 1993.**

Med oversendelsen fulgte følgende dokumenter:

1. Oversendelsesbrev til kommunen med en del opplysninger om saksbehandling m.v.
2. Annonse / kunngjøring som ble rykket inn i fylkets aviser.
3. "Forvaltning av vernskog", Landbruksdepartementets veileder M-0618 av 4.juni 1992.
4. Fylkeslandbruksstyrets vedtak av 30.6.1993 m/ kartbilag i M 1:50 000.
5. Andre bilag: Nåværende vernskoggrenser i kommunen, beskrivelse

**Kommunestyret behandlet saken i sitt møte 19.08. 1993.**

Sign. Lbn.

Sign. Fl.st.

Utskrift sendt til

Landbruksnemnda		Fylkeslandbruksstyre	
Møte	Sak	Møte	Sak
Reg.nr.	Tidl. sak	Reg.nr.	Tidl. sak

2

## Kommentarer

Det vises til kommunestyrets møtebok, som vedlegges.

Kommunestyret gjorde slikt enstemmig vedtak:

**"Sør-Fron kommune slutter seg til fylkeslandbruksstyret sitt høringsframlegg av 30. juni 1993 kor det vert gjort framlegg om nye regler og grenser for vernskogforvaltning i Oppland".**

Landbruksnemnda i Sør-Fron ga uttalelse på nytt i sak S3/93 GH der vedtaket var:

**"Sør-Fron landbruksnemnd er samd i vedtak i fylkeslandbruksstyret med unntak av strekninga fra elva Lysa til Frybrua. Her held landbruksnemnda fast på sitt tidlegare forslag".**

Kopi av møtebok vedlegges.

Etter nærmere vurdering, er fylkesskogsjefen enig i landbruksnemndas forslag ovenfor, og vernskog-grensa i høringsutkastet er endret i henhold til dette.

Ytterligere høringsuttalelser som spesielt gjelder Sør-Fron kommune er ikke innkommet.

Det vises til fylkeslandbruksstyrets sak S1 / 94 der det er gjort vedtak om likelydende bestemmelser for pkt. 2 Meldeplikt for hogst og pkt. 3 Retningslinjer for skjøtsel og drift.

I forslaget nedenfor inneholder pkt. 1 Vernskogområder de samme vernskoggrenser som i høringsutkastet.

## Forslag til vedtak

**Fylkeslandbruksstyret slutter seg til fylkesskogsjefens forslag til "Bestemmelser om vernskogforvaltning i Sør-Fron kommune" med tilhørende vernskoggrenser slik det framgår nedenfor.**

Utskrift av møtebok sammen med møtebok for sak S1/94 sendes:

- 1) Kommunen
- 2) Landbruksdepartementet

Kunngjøring om vedtaket og om 3 ukers klagefrist etter kunngjøringsdato, rykkes inn i de aktuelle aviser i fylket.

Etter klagefristens utløp og etter evt. klagebehandling sendes bekreftet avskrift av vedtaket også til lensmannen i kommunen.

-----

Sign. Lbn.

Sign. Fl.st.

Utskrift sendt til

*H. Morsbak*

*H-M.*

Landbruksnemnda		Fylkeslandbruksstyre	
Møte	Sak	Møte	Sak
Reg.nr.	Tidl. sak	Reg.nr.	Tidl. sak

3

Fylkeslandbrukstyrets vedtak av 2. februar 1994:

## BESTEMMELSER OM VERNSKOGFORVALTNING

i  
Sør-Fron kommune  
i  
Oppland fylke

### SKOGBRUKSLOVENS BESTEMMELSER OM VERNSKOG

I Lov om skogbruk og skogvern (skogbruksloven) av 21.mai 1965 er det inntatt bestemmelser om vernskog, kapittel VI. Vernskog, §§ 32 og 33.

Skogbrukslovens paragrafer har følgende ordlyd:

**§ 32. Hva loven forstår med vernskog og hvordan denne skal avgrensnes.**

*Departementet 1) kan bestemme at skog - eller visse arter av skog - skal anses som vernskog når den skjønnes å tjene mot skred og ras, elvebrudd, skadeflom, sandflukt eller lignende eller til særlig vern for annen skog, dyrket jord eller bebyggelse. Det samme gjelder skog som på grunn av sin beliggenhet opp mot fjellet, ut mot havet eller høyt mot nord har så vanskelige foryngelsesforhold eller så liten veksterlighet at den kan ødelegges ved mishandling eller feilaktig hogst.*

*Departementet 1) utarbeider forslag til grenser etter at landbruksnemnda og fylkeslandbruksstyret 2) har uttalt seg om hvordan grensene bør bestemmes. Departementets 1) forslag sendes kommunestyret til uttalelse. Går de foreslåtte grenser gjennom flere kommuner, skal saken forelegges kommunestyrene i de kommuner som berøres. Vedkommende kommunestyre(r) skal legge forslaget ut til ettersyn i minst 4 uker etter at forslaget er kunngjort på en måte som er vanlig for kommunale saker. Forslaget sendes deretter med kommunestyrets uttalelse til departementet 1), som treffer den endelige avgjørelse om grensene.*

*Grensene skal - om det finnes nødvendig - avmerkes i marken. Utgiftene med avmerking som er påbudt av departementet 1) bæres av staten med 3/4 og av vedkommende kommune med 1/4.*

*Bekreftet avskrift av de til enhver tid gjeldende bestemmelser om vernskoggrenser skal ligge tilgjengelig hos vedkommende lensmann og ordfører.*

*1) Departementets myndighet er delegert til fylkeslandbruksstyret etter forskrift av 15.mai 1991.*

*2) Fylkeslandbruksstyrets myndighet til å avgi uttalelse bortfaller i og med at styret får vedtakskompetanse etter forskrift av 15.mai 1991.*

Sign. Lbn.

Sign. Fl.st.

Utskrift sendt til



Landbruksnemnda		Fylkeslandbruksstyre	
Møte	Sak	Møte	Sak
Reg.nr.	Tidl. sak	Reg.nr.	Tidl. sak

4

**§ 33. Regler for avvirkning.**

Når skogoppsynet ikke har fastsatt noe annet, skal all hogst i vernskog, unntatt hogst av ved til husbehov, på forhånd meldes til skogoppsynet innen en fastsatt frist. Det som skal hogges må på forhånd være blinket av skogoppsynet eller av person som skogoppsynet godkjenner.

Før friske trær kreves utblinket til husbehov, plikter skogeieren å nytte tørre (døde), vindfelte eller på annen måte skadde trær samt topp og avfall som er brukbart til formålet. Det samme gjelder den som har bruksrett til husbehovsvirke.

Barhogst og lauhogst må bare foretas på trær som skal avvirkes innen ett år. Skogoppsynet kan gjøre unntak fra denne bestemmelsen.

For øvrig gjelder bestemmelsene i kapittel III for vernskog så langt det passer.

-----

## FYLKESLANDBRUKSSTYRETS VEDTAK

I medhold av §§ 32 og 33 har Fylkeslandbruksstyret i Oppland den 2. februar 1994 gjort følgende vedtak vedrørende vernskogområder, meldeplikt for hogst og retningslinjer for skjøtsel og drift av vernskogen i Sør-Fron kommune.

### 1. VERNSKOGOMRÅDER

Vernskogområdene er beskrevet med henvisning til følgende kart i M 1:50.000, serien M 711:

Kartblad

- 1717 I Svatsum
- 1818 III Ringebu
- 1717 IV Espedalen
- 1718 II Vinstra

Kartreferanser er angitt med 6 siffer i ().

Sign. Lbn.

Sign. Fl.st.

Utskrift sendt til

Landbruksnemnda		Fylkeslandbruksstyre	
Møte	Sak	Møte	Sak
Reg.nr.	Tidl. sak	Reg.nr.	Tidl. sak

5

**Område 1: Øst for Lågen**

Vernskoggrensa tar utgangspunkt i kote 800 der denne krysser kommunegrensa mot Nord-Fron kommune (447292) nordvest for Harpefoss. Fra dette punktet følges kote 800 langs dalsida sydover og svinger rundt Raudhaugen, videre nordover og innover Frydalen helt til kote 800 støter mot bilvegen til Frydalen fra Hundorp (507319) syd for Holsætra. Herfra følges øvre veg over Jensås, Nysætra, Furusætra og fram til der vege krysser Frya (504415). Herfra følges Frya i sydlig retning til utløpet av Svartåa (508411). Vernskoggrensa følger så Svartåa oppover som er kommunegrense mot Ringebru, og videre langs samme kommunegrense fram til fylkesgrensa mot Hedmark ved Rundhøi. Videre følges fylkesgrensa over til Atnsjøen fram til kommunegrensa mot Nord-Fron og denne kommunegrensa tilbake til utgangspunktet.

**All skog og skogsmark innenfor det beskrevne området er vernskog.**

**Område 2: Vest for Lågen mot Espedalen.**

Vernskoggrensa tar utgangspunkt i kote 800 der denne krysser kommunegrensa mot Ringebru (559212) nord for Nårkampen. Fra dette punktet følges kote 800 i lisa nordover helt til koten krysser kommunegrensa mot Nord-Fron i Hågåhaugen (409236). Herfra følges kommunegrensa mot Nord-Fron i sør-vestlig retning til denne krysser kote 840 i vestsiden av Eldbjørgshaugen (218166). Herfra følges kote 840 langs solsida av Espedalen fram til kommunegrensa mot Gausdal. Herfra følges kommunegrensa mot Gausdal og mot Ringebru tilbake til utgangspunktet.

**All skog og skogsmark innenfor det beskrevne området er vernskog.**

**Område 3. Vestsiden av Espedalen.**

Vernskoggrensa tar utgangspunkt i kote 800 der denne krysser kommunegrensa mot Gausdal (286086) på vestsiden av Espedalsvatnet. Herfra følges kote 800 i nordlig retning til kommunegrensa mot Nord-Fron (222143). Herfra følges kommunegrensa mot Nord-Fron i vestlig retning, deretter kommunegrensa mot Øystre Slidre og mot Gausdal tilbake til utgangspunktet.

**All skog og skogsmark innenfor det beskrevne området er vernskog.**

Sign. Lbn.

Sign. Fl.st.

Utskrift sendt til

Landbruksnemnda		Fylkeslandbruksstyre	
Møte	Sak	Møte	Sak
Reg.nr.	Tidl. sak	Reg.nr.	Tidl. sak

6

## 2. MELDEPLIKT FOR HOGST.

**All hogst i vernskogen , unntatt ved til husbehov skal meldes til skogbrukssjefen i kommunen senest 3 uker før hogst skal settes i gang. Tilbakemelding fra skogbrukssjefen skal foreligge før hogsten settes i gang.**

Med ved til husbehov menes kun ved til eget bruk, knyttet til gårdens bygninger og eventuelle seterhus. All hogst av ved skal følge retningslinjene i pkt. 3 "Retningslinjer for skjøtsel og drift" nedenfor.

Plikten til å gi melding om hogst påligger hjemmelsinnehaver til eiendommen eller den som er gitt fullmakt til å opptre på eierens vegne.

Nærmere bestemmelser vedrørende krav til innhold i meldingen, bruk av meldeskjemaer, eventuelt melding etter godkjent skogbruksplan, melderutiner m.v. fastsettes av fylkesmannen.

Det som skal hogges må på forhånd være blinket av skogoppsynet eller av person som skogoppsynet godkjenner. Skogbrukssjefen bestemmer i hvert enkelt tilfelle hvordan blinkingen skal skje.

Skogbrukssjefen kan gi tillatelse til hogst, nekte hogst eller stille vilkår for hogst i henhold til disse bestemmelser.

Skogbrukssjefen er ansvarlig for at det føres kontroll med de tillatte hogster og eventuelle pålegg som er gjort. Slik kontroll kan skje ved stikkprøver og ellers der skogoppsynet finner det nødvendig.

Hogster som ikke er forskriftsmessig meldt eller hogster som ikke blir utført i samsvar med godkjenningen, kan stoppes av skogoppsynet.

## 3. RETNINGSLINJER FOR SKJØTSEL OG DRIFT

Ved skjøtsel og drift i vernskogen skal det legges avgjørende vekt på at varmeklimaet på lokaliteten ikke vedvarende forverres.

Inngrep som kan føre til kaldluftsstrømmer, øket frostfare og vesentlig øket vindhastighet skal unngås. Inngrepene må heller ikke føre til øket fare for snøras, jorderosjon, sandflukt, skadeflom e.l.

Ved drift i vernskogen skal de vanlige regler for flerbrukstilpasset skogbruk legges til grunn, men det skal tas ekstra hensyn til de spesielle forhold som finnes i fjellskogen slik at det karakteristiske ved skogtypen bevares. Det kan gjelde bevaring av kraggfuruer, tørre og vridde trær og hekketrær for store rovfugler. I vernskogen er det også spesielt

Sign. Lbn.

Sign. Fl.st.

Utskrift sendt til

Landbruksnemnda		Fylkeslandbruksstyre	
Møte	Sak	Møte	Sak
Reg.nr.	Tidl. sak	Reg.nr.	Tidl. sak

7

viktig at en bevarer et sammenhengende skogbilde over tid.

Definisjoner som er nyttet nedenfor:

**Skoggrensa** defineres som det sted i fjellskogen der avstanden mellom trærne blir større enn 30 meter (ca. 1 tre pr. dekar) og hvor trærne er minst 3 meter høge.

Definisjonen gjelder alle treslag.

**Barskoggrensa** defineres som 6 bartrær pr. dekar som er eller kan bli 5 meter høge.

Denne siste definisjonen tilsvarer kravet til skog i markslagsklassifikasjonen i Økonomisk kartverk.

**Produktiv skog** defineres som skog som kan produsere minst 0,1 m<sup>3</sup> trevirke pr. dekar og år.

-----

For skjøtsel og drift i vernskogen, deles denne i 3 soner med tilhørende retningslinjer for hogst m.v.

Behandlingssonene er ikke kartfestet og det må utøves faglig skjønn ved fastlegging av skogbehandlingen. Økonomisk kartverk kan nyttes som støtte.

### Sone 1. Øvre del av vernskogen

Denne sonen strekker seg fra **skoggrensa** og ned til 50 meter,- målt langs bakken, nedenfor **barskoggrensa**.

Skogen i denne sonen skal tjene som varig vern for nedenforliggende skog samtidig som skogen i denne sonen er den mest utsatte del av fjellskogen.

**I denne sonen skal all barskog stå urørt. Produktiv bjørkeskog i sonen kan tynnes og forynges under skjerm.**

Der den produktive skogen av topografiske eller jordbunnsmessige årsaker går helt opp mot snaufjellet skal det også settes igjen en urørt sone. Bredden må vurderes ut fra lokale forhold.

Sign. Lbn.

Sign. Fl.st.

Utskrift sendt til

Landbruksnemnda		Fylkeslandbruksstyre	
Møte	Sak	Møte	Sak
Reg.nr.	Tidl. sak	Reg.nr.	Tidl. sak

8

**Sone 2. Midtre del av vernskogen**

Denne sonen strekker seg fra nedre begrensning av sone 1 og ned til grensa for produktiv skog. I denne sonen skal det når det gjelder barskog, bare foretas hogst av enkelttrær. På hogst-tidspunktet bør det finnes tilstrekkelig med utviklingsdyktige trær som kan overta plass og produksjon etter de trær som hogges.

**Produktiv bjørkeskog i sonen kan tynnes og forynges under skjerm.**

**Sone 3. Nedre del av vernskogen**

Denne sonen strekker seg fra grensa for produktiv skog (se sone 2) og ned til den fastlagte vernskog-grensa.

**Denne sonen består av produktiv skogsmark og det kan drives ordinært skogbruk etter følgende retningslinjer:**

Før hogstinggrep foretas, skal det alltid vurderes hva som er den beste og sikreste foryngelsesmetoden på stedet.

Dersom foryngelsen skal skje ved planting, skal tilgangen på egnet plantemateriale være sikret slik at planting kan skje innen rimelig tid etter hogst.

**I den klimatisk mest utsatte delen av sonen og der skogen har god sjiktning anbefales bruk av FJELLSKOGHOGST.**

Med FJELLSKOGHOGST menes i denne forbindelse en kombinasjon av **gjennomhogster og gruppehogster** med flater opptil 2 dekarers størrelse.

*Gjennomhogst kan brukes der skogen har betydelig sjiktning og med noe forhåndsforyngelse.*

*Bestandet skal etter en gjennomhogst alltid ha en kubikkmasse og en vekstkraft som sikrer framtidig produksjon slik at en ny gjennomhogst kan foretas om ca 30-40 år.*

*Metoden gir best resultat på noe friskere marktyper. Suppleringsplanting kan være aktuelt for å sikre akseptabel gjenvekst.*

*Gruppehogster brukes som et ledd i fjellskoghogsten på de steder i skogen der det er liten sjiktning og lite forhåndsforyngelse. De enkelte gruppene kan gjerne anlegges med utgangspunkt i åpninger i bestandet. Foryngelsen kan sikres ved planting der utsiktene til naturforyngelse er dårlige. Markbe-redning er vanligvis en stor fordel for å oppnå en god naturforyngelse.*

Der fjellskoghogst ikke er aktuelt, kan **flatehogst eller frørestillinger / skjermstillinger benyttes.**

Landbruksnemnda		Fylkeslandbruksstyre	
Møte	Sak	Møte	Sak
Reg.nr.	Tidl. sak	Reg.nr.	Tidl. sak

9

I særlig klimatisk utsatte områder bør ikke flatestørrelsen overstige 5 dekar. Der klimaet er mindre hardt, kan flatestørrelsen økes, men bør normalt ikke overstige 20 dekar. Tilsvarende begrensninger bør legges på frørestillinger og skjermstillinger.

Ved vurdering av flatestørrelsen skal det legges avgjørende vekt på de lokale vekst- og klimaforhold. Videre må det tas hensyn til forholdene på den enkelte eiendom slik at uheldige flatestørrelser og hogstfyringer ikke oppstår som følge av senere hogster på naboeiendommer.

På arealer mellom flater eller frørestillinger skal det fortrinnsvis nyttes gjennomhogster eller videre hogst må utsettes inntil gjenveksten på flatene er tilfredsstillende og at ny levirkning fra gjenveksten er oppnådd.

Flaterydding skal kun skje i den utstrekning dette er nødvendig av hensyn til gjenveksten, og den må ikke skje på bekostning av utviklingsdyktig forhåndsgjenvekst.

**Skogbrukssjefen kan dispensere fra retningslinjene i pkt. 3 ut fra en faglig vurdering av de lokale forhold.**

Forøvrig gjelder § 33, ledd 2, 3 og 4.

#### **4. KLAGE, STRAFF, IKRAFTTREDELSE**

Avgjørelser truffet med hjemmel i fylkeslandbruksstyrets vedtak, kan påklages til overordnet myndighet etter reglene i forvaltningsloven av 10.februar 1967.

Brudd på disse bestemmelser skal behandles etter § 52 i Lov om skogbruk og skogvern.

Disse bestemmelser trer i kraft fra **1. mars 1994**, samtidig oppheves tidligere vernskogbestemmelser for Sør-Fron kommune av 20. mars 1939.

Landbruksnemnda		Fylkeslandbruksstyre	
Møte	Sak	Møte	Sak
Reg.nr.	Tidl. sak	Reg.nr.	Tidl. sak

1

## Fylkeslandbruksstyret i Oppland

Møtedato: 2. februar 1994

Sak nr: S 10 / 94

### BESTEMMELSER OM VERNSKOGFORVALTNING I RINGEBU KOMMUNE

#### Bakgrunn

Det vises til fylkeslandbruksstyrets sak S5/93 og til sak S14/93, begge av 30.6.1993 der det ble gjort vedtak vedr. høringsutkast for "Bestemmelser om vernskogforvaltning" i kommunen.

Fylkeslandbruksstyret gjorde følgende vedtak:

**Fylkeslandbruksstyret slutter seg til fylkesskogsjefens forslag til "Vernskogbestemmelser for Ringebu kommune som foreligger i eget vedlagt dokument.**

**Forslaget sendes på høring etter de retningslinjer som er fastlagt.**

Fylkeslandbruksstyrets høringsutkast ble sendt på uttalelse i kommunen og for utlegging til offentlig ettersyn i brev den 12.7.1993.

**Uttalefrist for kommunen ble satt til 1.oktober 1993.**

Med oversendelsen fulgte følgende dokumenter:

1. Oversendelsesbrev til kommunen med en del opplysninger om saksbehandling m.v.
2. Annonse / kunngjøring som ble rykket inn i fylkets aviser.
3. "Forvaltning av vernskog", Landbruksdepartementets veileder M-0618 av 4.juni 1992.
4. Fylkeslandbruksstyrets vedtak av 30.6.1993 m/ kartbilag i M 1:50 000.
5. Andre bilag: Nåværende vernskoggrenser i kommunen, beskrivelse

**Kommunestyret behandlet saken i sitt møte 28.10. 1993.**

#### Kommentarer

Det vises til kommunestyrets møtebok, som vedlegges.

Kommunestyret gjorde slikt enstemmig vedtak:

**"Forslaget til grenser for vernskog støttes. Følgende mindre endringer foreslås: Oppsalåsen og Strussberg trekkes inn i vernskogen, grensen for vernskogen trekkes inntil Rolla naturreservat i nordre delen."**

Videre som tillegg etter ordførerens forslag:

**"Ordføreren foreslo slik endring i område 1, østsiden av Lågen**

**Fra dette punkt følges kote 800 i sydlig retning nedenfor Jønnholt og frem til der koten krysser Lauvåsåa. Fra dette punktet følges veien opp til Jønnholtveien, og følger denne fram til krysset Gluggdalsveien / Abborsjøveien - Risstubbveien."**

Sign. Lbn.

Sign. Fl.st.

Utskrift sendt til

Landbruksnemnda		Fylkeslandbruksstyre	
Møte	Sak	Møte	Sak
Reg.nr.	Tidl. sak	Reg.nr.	Tidl. sak

2

Ytterligere høringsuttalelser som spesielt gjelder Ringebu kommune er ikke innkommet.

Når det gjelder forslaget om at **Oppsalåsen og Strussberg** skal trekkes inn i vernskogen vil fylkes-skogsjefen framholde at dette er to svært små toppområder som når opp i h.h.v. ca 820 moh og 860 moh. Disse toppområdene er i dag bevokst med svært lite veksterlig skog, men dette kommer vesentlig av at det nesten ikke finnes jordsmonn i området. Selv om dette er toppområder, er det derfor neppe de klimatiske forhold som betyr mest for den aktuelle skogtilstanden her. Slike disse to områdene ligger til, er de også skjermet av vernskogbeltet mot fjellet. Etter fylkesskogsjefens mening er det ikke sterke grunner nok til at vernskogområdet utvides slik at det fanger opp disse to toppområdene. Det understrekes imidlertid at områder med skogforhold som på toppen av Strussberget og Oppsalåsen må skjøttes ut fra de marginale vekstforhold som er tilstede.

Forslaget om at vernskoggrensen trekkes inn til **Rolla naturreservats** nordre begrensning er imøtekommet.

Når det gjelder forslaget om **endringer i Jønnholt-området** vil vi peke på at kommunens forslag innebærer en innsvevring av vernskogområdet. Den lokaliteten som foreslås unntatt, er like sterkt klimatisk utsatt som det øvrige. Høringsutkastet bygger på Landbruksnemndas forslag, og fylkes-skogsjefen opprettholder her sitt forslag.

Det vises forøvrig til fylkeslandbruksstyrets sak S1 / 94 der det er gjort vedtak om likelydende bestemmelser for pkt. 2 Meldeplikt for hogst og pkt. 3 Retningslinjer for skjøtsel og drift. I forslaget nedenfor, pkt. 1 Vernskogområder er grensene endret slik det framgår ovenfor mht. avgrensning mot Rolla naturreservat.

### Forslag til vedtak

Fylkeslandbruksstyret slutter seg til fylkesskogsjefens forslag til "Bestemmelser om vernskogforvaltning i Rinegbu kommune" med tilhørende vernskoggrenser slik det framgår nedenfor.

Utskrift av møtebok sammen med møtebok for sak S1/94 sendes:

- 1) Kommunen
- 2) Landbruksdepartementet

Kunngjøring om vedtaket og om 3 ukers klagefrist etter kunngjøringsdato, rykkes inn i de aktuelle aviser i fylket.

Etter klagefristens utløp og etter evt. klagebehandling sendes bekreftet avskrift av vedtaket også til lensmannen i kommunen.

-----

Sign. Lbn.

Sign. Fl.st.

Utskrift sendt til

*H. Molsnes*

*H. M.*



Landbruksnemnda		Fylkeslandbruksstyre	
Møte	Sak	Møte	Sak
Reg.nr.	Tidl. sak	Reg.nr.	Tidl. sak

3

Fylkeslandbrukstyrets vedtak av 2. februar 1994:

## BESTEMMELSER OM VERNSKOGFORVALTNING

i  
**Ringebu kommune**  
i  
**Oppland fylke**

### SKOGBRUKSLOVENS BESTEMMELSER OM VERNSKOG

I Lov om skogbruk og skogvern (skogbruksloven) av 21.mai 1965 er det inntatt bestemmelser om vernskog, kapittel VI. Vernskog, §§ 32 og 33.

Skogbrukslovens paragrafer har følgende ordlyd:

**§ 32. Hva loven forstår med vernskog og hvordan denne skal avgrenses.**

*Departementet 1) kan bestemme at skog - eller visse arter av skog - skal anses som vernskog når den skjønnes å tjene mot skred og ras, elvebrudd, skadeflom, sandflukt eller lignende eller til særlig vern for annen skog, dyrket jord eller bebyggelse. Det samme gjelder skog som på grunn av sin beliggenhet opp mot fjellet, ut mot havet eller høyt mot nord har så vanskelige foryngelsesforhold eller så liten veksterlighet at den kan ødelegges ved mishandling eller feilaktig hogst.*

*Departementet 1) utarbeider forslag til grenser etter at landbruksnemnda og fylkeslandbruksstyret 2) har uttalt seg om hvordan grensene bør bestemmes. Departementets 1) forslag sendes kommunestyret til uttalelse. Går de foreslåtte grenser gjennom flere kommuner, skal saken forelegges kommunestyrene i de kommuner som berøres. Vedkommende kommunestyre(r) skal legge forslaget ut til ettersyn i minst 4 uker etter at forslaget er kunngjort på en måte som er vanlig for kommunale saker. Forslaget sendes deretter med kommunestyrets uttalelse til departementet 1), som treffer den endelige avgjørelse om grensene.*

*Grensene skal - om det finnes nødvendig - avmerkes i marken. Utgiftene med avmerking som er påbudt av departementet 1) bæres av staten med 3/4 og av vedkommende kommune med 1/4.*

*Bekreftet avskrift av de til enhver tid gjeldende bestemmelser om vernskoggrenser skal ligge tilgjengelig hos vedkommende lensmann og ordfører.*

*1) Departementets myndighet er delegert til fylkeslandbruksstyret etter forskrift av 15.mai 1991.*

*2) Fylkeslandbruksstyrets myndighet til å avgi uttalelse bortfaller i og med at styret får vedtakskompetanse etter forskrift av 15.mai 1991.*

Sign. Lbn.

Sign. Fl.st.

Utskrift sendt til

Landbruksnemnda		Fylkeslandbruksstyre	
Møte	Sak	Møte	Sak
Reg.nr.	Tidl. sak	Reg.nr.	Tidl. sak

4

### § 33. Regler for avvirkning.

Når skogoppsynet ikke har fastsatt noe annet, skal all hogst i vernskog, unntatt hogst av ved til husbehov, på forhånd meldes til skogoppsynet innen en fastsatt frist. Det som skal hogges må på forhånd være blinket av skogoppsynet eller av person som skogoppsynet godkjenner.

Før friske trær kreves utblinket til husbehov, plikter skogeieren å nytte tørre (døde), vindfelte eller på annen måte skadde trær samt topp og avfall som er brukbart til formålet. Det samme gjelder den som har bruksrett til husbehovsvirke.

Barhogst og lauhogst må bare foretas på trær som skal avvirkes innen ett år. Skogoppsynet kan gjøre unntak fra denne bestemmelsen.

For øvrig gjelder bestemmelsene i kapittel III for vernskog sålangt det passer.

## FYLKESLANDBRUKSSTYRETS VEDTAK

I medhold av §§ 32 og 33 har Fylkeslandbruksstyret i Oppland den 2. februar 1994 gjort følgende vedtak vedrørende vernskogområder, meldeplikt for hogst og retningslinjer for skjøtsel og drift av vernskogen i Ringebu kommune.

### 1. VERNSKOGOMRÅDER

Vernskogområdene er beskrevet med henvisning til følgende kart i M 1:50.000, serien M 711:

Kartblad  
 1817 I Goppollen  
 1817 IV Fåvang  
 1818 III Ringebu

Kartreferanser er angitt med 6 siffer i ().

Sign. Lbn.

Sign. Fl.st.

Utskrift sendt til

Landbruksnemnda		Fylkeslandbruksstyre	
Møte	Sak	Møte	Sak
Reg.nr.	Tidl. sak	Reg.nr.	Tidl. sak

5

**Område 1: Østsiden av Lågen**

Vernskoggrensa tar utgangspunkt i kote 800 der denne krysser kommunegrensa mot Øyer (712073) sør for Rolldalshaugen. Fra dette punktet følges kote 800 til et punkt på koten (705077). Fra dette punktet går vernskoggrensa i rett vestlig retning og skal være sammenfallende med nordre begrensning av Rolla Naturreservat og videre fram til kote 800 (699077). Herfra følges kote 800 i underkant av Mykkelsetra, over Hageødegården, under Korstadkampen og Nersletthøgda, og fortsetter inn Tromsdalen på samme kotehøyde til et punkt (762123) vest for Åmotsætra. Fra dette punktet går vernskoggrensa i rett nordlig retning ned i Tromsa elv (762129). Fra dette punktet følges bekken som kommer ned i Tromsa vest for Vesltann, og videre følges bekken opp til der bekken krysser kote 800 (766136). Fra dette punktet følges kote 800 i nordvestlig retning over Persletta til den krysser bilvegen ved Stortann (729159). Herfra følges bilvegen ned til Breida, og fra brua (718166) over Breida går vernskoggrensa i rett vestlig retning til den krysser kote 840 (712166). Fra dette punktet følger vernskoggrensa kote 840 gjennom Brekkom og svinger nordover mot Losætra, nedenfor Geilsætra og fram til der kote 840 krysser riksvegen nedenfor Måsåplassen (671256). Fra dette punktet følges riksvegen nedover til denne krysser kote 800 (666256), og herfra følges kote 800 i nordlig retning til et punkt sydvest for Pulla (654280). Fra dette punktet går vernskoggrensa i rett vestlig retning til den krysser kote 800 på vestsiden av Søråa (650280). Fra dette punktet følges kote 800 til denne krysser Høystadbekken nordvest for Nordstulen (625329) og herfra følges bekken ned i Døra (619329) og videre ned til Døramot (618325). Fra Døramot følges soknegrense i vestlig retning til denne krysser kote 800 (612325). Fra dette punktet følges kote 800 i sydlig retning nedenfor Jønnholt og fram til der koten krysser Lauvåsåa (608294). Fra dette punktet følges Lauvåsåa nedover til denne krysser kote 760 (612292). Herfra følges kote 760 i sydlig retning til koten krysser bilveg (602265) og derfra langs vegen til den møter vegen fra Jønnholt (599268). Fra dette punktet følges vegen i sydlig retning til vegkryss (589262) nord for Bølsætrin. Videre fra dette punktet går vernskoggrensa i rett linje i nord-vestlig retning til den krysser kote 800 i Abborsjøkampen (582269). Herfra følges kote 800 i vestsiden av Abborsjøkampen til der kote 800 svinger sydover (566292). Fra dette punktet går vg i rett linje i nordlig retning til der Rv. 220 krysser kote 800 (567304). Fra dette punktet følger vernskoggrensa kote 800 inn Venabygda til den krysser Kloppbekken (523415) og herfra følges Kloppbekken ned i Svartåa (511419) som her danner kommunegrense mot Sør-Fron. Fra dette punktet følges kommunegrensa opp Svartåa til den støter i fylkesgrensa mot Hedmark ved Rundhøi. Herfra følges fylkesgrensa i sydlig retning over Muen, Grøtørhøgda, st.Hirisjøhøgda, Svaresberget, Hirkjølen gård, Piggvorda, Skarven og til Eldåhøgda. Herfra følges kommunegrensa mot Øyer tilbake til utgangspunktet.

**All skog og skogsmark innenfor det beskrevne området er vernskog.**

**Område 2: Vestsiden av Lågen**

Vernskoggrensa tar utgangspunkt i kote 800 der denne krysser kommunegrensa mot Ringebu (643041) ved Veslesætra. Fra dette punktet følger vernskoggrensa kote 800 i nordlig retning til den krysser bekk (575128) vest for Veslesætra syd for Svinåa og herfra følger vernskoggrensa bekken ned i Svinåa (577134) og fortsetter nedover Svinåa til der bekken fra Raudskuttjernet kommer ut (584136) og følger så bekken oppover til denne krysser kote 800 (582143). Fra dette punktet følges kote 800 i

Landbruksnemnda		Fylkeslandbruksstyre	
Møte	Sak	Møte	Sak
Reg.nr.	Tidl. sak	Reg.nr.	Tidl. sak

6

østlig retning rundt Tullkampen og svinger så nordover under Segalstadæterkampen og fortsetter langs kote 800 helt fram til der denne krysser kommunegrensa mot Sør-Fron (559212). Fra dette punktet følges kommunegrensa i sydlig retning til denne støter i kommunegrensa mot Gausdal. Herfra følges kommunegrensa mot Gausdal og kommunegrensa mot Øyer tilbake til utgangspunktet.

**All skog og skogsmark innenfor det beskrevne område er vernskog.**

## 2. MELDEPLIKT FOR HOGST.

All hogst i vernskogen, unntatt ved til husbehov skal meldes til skogbrukssjefen i kommunen senest 3 uker før hogst skal settes i gang. Tilbakemelding fra skogbrukssjefen skal foreligge før hogsten settes i gang.

Med ved til husbehov menes kun ved til eget bruk, knyttet til gårdens bygninger og eventuelle seterhus. All hogst av ved skal følge retningslinjene i pkt. 3 "Retningslinjer for skjøtsel og drift" nedenfor.

Plikten til å gi melding om hogst påligger hjemmelsinnehaver til eiendommen eller den som er gitt fullmakt til å opptre på eierens vegne.

Nærmere bestemmelser vedrørende krav til innhold i meldingen, bruk av meldeskjemaer, eventuelt melding etter godkjent skogbruksplan, melderutiner m.v. fastsettes av fylkesmannen.

Det som skal hogges må på forhånd være blinket av skogoppsynet eller av person som skogoppsynet godkjenner. Skogbrukssjefen bestemmer i hvert enkelt tilfelle hvordan blinkingen skal skje.

Skogbrukssjefen kan gi tillatelse til hogst, nekte hogst eller stille vilkår for hogst i henhold til disse bestemmelser.

Skogbrukssjefen er ansvarlig for at det føres kontroll med de tillatte hogster og eventuelle pålegg som er gjort. Slik kontroll kan skje ved stikkprøver og ellers der skogoppsynet finner det nødvendig.

Hogster som ikke er forskriftsmessig meldt eller hogster som ikke blir utført i samsvar med godkjenningen, kan stoppes av skogoppsynet.

Sign. Lbn.

Sign. Fl.st.

Utskrift sendt til

Landbruksnemnda		Fylkeslandbruksstyre	
Møte	Sak	Møte	Sak
Reg.nr.	Tidl. sak	Reg.nr.	Tidl. sak

7

### 3. RETNINGSLINJER FOR SKJØTSEL OG DRIFT

Ved skjøtsel og drift i vernskogen skal det legges avgjørende vekt på at varmeklimaet på lokaliteten ikke vedvarende forverres.

Inngrep som kan føre til kaldluftsstrømmer, øket frostfare og vesentlig øket vindhastighet skal unngås. Inngrepene må heller ikke føre til øket fare for snøras, jorderosjon, sandflukt, skadeflom e.l.

Ved drift i vernskogen skal de vanlige regler for flerbrukstilpasset skogbruk legges til grunn, men det skal tas ekstra hensyn til de spesielle forhold som finnes i fjellskogen slik at det karakteristiske ved skogtypen bevares. Det kan gjelde bevaring av kraggfuruer, tørre og vridde trær og hekketrær for store rovfugler. I vernskogen er det også spesielt viktig at en bevarer et sammenhengende skogbilde over tid.

Definisjoner som er nyttet nedenfor:

**Skoggrensa** defineres som det sted i fjellskogen der avstanden mellom trærne blir større enn 30 meter (ca. 1 tre pr. dekar) og hvor trærne er minst 3 meter høge.

Definisjonen gjelder alle treslag.

**Barskoggrensa** defineres som 6 bartrær pr. dekar som er eller kan bli 5 meter høge.

Denne siste definisjonen tilsvarer kravet til skog i markslagsklassifikasjonen i Økonomisk kartverk.

**Produktiv skog** defineres som skog som kan produsere minst 0,1 m<sup>3</sup> trevirke pr. dekar og år.

-----

For skjøtsel og drift i vernskogen, deles denne i 3 soner med tilhørende retningslinjer for hogst m.v.

Behandlingssonene er ikke kartfestet og det må utøves faglig skjønn ved fastlegging av skogbehandlingen. Økonomisk kartverk kan nyttes som støtte.

#### Sone 1. Øvre del av vernskogen

Denne sonen strekker seg fra **skoggrensa** og ned til 50 meter,- målt langs bakken, nedenfor **barskoggrensa**.

Skogen i denne sonen skal tjene som varig vern for nedenforliggende skog samtidig som skogen i denne sonen er den mest utsatte del av fjellskogen.

**I denne sonen skal all barskog stå urørt. Produktiv bjørkeskog i sonen kan tynnes og forynges under skjerm.**

Der den produktive skogen av topografiske eller jordbunnsmessige årsaker går helt opp mot snaufjellet skal det også settes igjen en urørt sone. Bredden må vurderes ut fra lokale forhold.

Sign. Lbn.

Sign. Fl.st.

Utskrift sendt til

Landbruksnemnda		Fylkeslandbruksstyre	
Møte	Sak	Møte	Sak
Reg.nr.	Tidl. sak	Reg.nr.	Tidl. sak

8

**Sone 2. Midtre del av vernskogen**

Denne sonen strekker seg fra nedre begrensning av sone 1 og ned til grensa for produktiv skog.

I denne sonen skal det når det gjelder barskog, bare foretas hogst av enkeltrær. På hogst-tidspunktet bør det finnes tilstrekkelig med utviklingsdyktige trær som kan overta plass og produksjon etter de trær som hogges.

Produktiv bjørkeskog i sonen kan tynnes og forynges under skjerm.

**Sone 3. Nedre del av vernskogen**

Denne sonen strekker seg fra grensa for produktiv skog (se sone 2) og ned til den fastlagte vernskog-grensa.

Denne sonen består av produktiv skogsmark og det kan drives ordinært skogbruk etter følgende retningslinjer:

Før hogstingrep foretas, skal det alltid vurderes hva som er den beste og sikreste foryngelsesmetoden på stedet.

Dersom foryngelsen skal skje ved planting, skal tilgangen på egnet plantemateriale være sikret slik at planting kan skje innen rimelig tid etter hogst.

**I den klimatisk mest utsatte delen av sonen og der skogen har god sjiktning anbefales bruk av FJELLSKOGHOGST.**

Med FJELLSKOGHOGST menes i denne forbindelse en kombinasjon av gjennomhogster og gruppehogster med flater opptil 2 dekarers størrelse.

*Gjennomhogst kan brukes der skogen har betydelig sjiktning og med noe forhåndsfor yngelse.*

*Bestandet skal etter en gjennomhogst alltid ha en kubikkmasse og en vekstkraft som sikrer framtidig produksjon slik at en ny gjennomhogst kan foretas om ca 30-40 år.*

*Metoden gir best resultat på noe friskere marktyper. Suppleringsplanting kan være aktuelt for å sikre akseptabel gjenvekst.*

*Gruppehogster brukes som et ledd i fjellskoghogsten på de steder i skogen der det er liten sjiktning og lite forhåndsfor yngelse. De enkelte gruppene kan gjerne anlegges med utgangspunkt i åpninger i bestandet. Foryngelsen kan sikres ved planting der utsiktene til naturfor yngelse er dårlige. Markbe-redning er vanligvis en stor fordel for å oppnå en god naturfor yngelse.*

Landbruksnemnda		Fylkeslandbruksstyre	
Møte	Sak	Møte	Sak
Reg.nr.	Tidl. sak	Reg.nr.	Tidl. sak

9

Der fjellskoghogst ikke er aktuelt, kan  
**flatehogst eller frøtrestillinger / skjermstillinger benyttes.**

I særlig klimatisk utsatte områder bør ikke flatestørrelsen overstige 5 dekar. Der klimaet er mindre hardt, kan flatestørrelsen økes, men bør normalt ikke overstige 20 dekar. Tilsvarende begrensninger bør legges på frøtrestillinger og skjermstillinger.

Ved vurdering av flatestørrelsen skal det legges avgjørende vekt på de lokale vekst- og klimaforhold. Videre må det tas hensyn til forholdene på den enkelte eiendom slik at uheldige flatestørrelser og hogstføringer ikke oppstår som følge av senere hogster på naboeiendommer.

På arealer mellom flater eller frøtrestillinger skal det fortrinnsvis nyttes gjennomhogster eller videre hogst må utsettes inntil gjenveksten på flatene er tilfredsstillende og at ny levirkning fra gjenveksten er oppnådd.

Flaterydding skal kun skje i den utstrekning dette er nødvendig av hensyn til gjenveksten, og den må ikke skje på bekostning av utviklingsdyktig forhåndsgjenvekst.

**Skogbrukssjefen kan dispensere fra retningslinjene i pkt. 3 ut fra en faglig vurdering av de lokale forhold.**

Forøvrig gjelder § 33, ledd 2, 3 og 4.

#### **4. KLAGE, STRAFF, IKRAFTTREDELSE**

Avgjørelser truffet med hjemmel i fylkeslandbruksstyrets vedtak, kan påklages til overordnet myndighet etter reglene i forvaltningsloven av 10.februar 1967.

Brudd på disse bestemmelser skal behandles etter § 52 i Lov om skogbruk og skogvern.

Disse bestemmelser trer i kraft fra **1.mars 1994**, samtidig oppheves tidligere vernskogbestemmelser for Ringebu kommune av 18. september 1933.

Sign. Lbn.

Sign. Fl.st.

Utskrift sendt til

Landbruksnemnda		Fylkeslandbruksstyre	
Møte	Sak	Møte	Sak
Reg.nr.	Tidl. sak	Reg.nr.	Tidl. sak

1

## Fylkeslandbruksstyret i Oppland

Møtedato: 2. februar 1994

Sak nr: S 11 / 94

### BESTEMMELSER OM VERNSKOGFORVALTNING I ØYER KOMMUNE

#### Bakgrunn

Det vises til fylkeslandbruksstyrets sak S5/93 og til sak S 15/93, begge av 30.6.1993 der det ble gjort vedtak vedr. høringsutkast for "Bestemmelser om vernskogforvaltning" i kommunen.

Fylkeslandbruksstyret gjorde følgende vedtak:

**Fylkeslandbruksstyret slutter seg til fylkesskogsjefens forslag til "Vernskogbestemmelser for Øyer kommune som foreligger i eget vedlagt dokument.**

**Forslaget sendes på høring etter de retningslinjer som er fastlagt.**

Fylkeslandbruksstyrets høringsutkast ble sendt på uttalelse i kommunen og for utlegging til offentlig ettersyn i brev den 12.7.1993.

**Uttalefrist for kommunen ble satt til 1.oktober 1993.**

Med oversendelsen fulgte følgende dokumenter:

1. Oversendelsesbrev til kommunen med en del opplysninger om saksbehandling m.v.
2. Annonse / kunngjøring som ble rykket inn i fylkets aviser.
3. "Forvaltning av vernskog", Landbruksdepartementets veileder M-0618 av 4.juni 1992.
4. Fylkeslandbruksstyrets vedtak av 30.6.1993 m/ kartbilag i M 1:50 000.
5. Andre bilag: Nåværende vernskoggrenser i kommunen, beskrivelse

**Kommunestyret behandlet saken i sitt møte 28.10. 1993.**

#### Kommentarer

Det vises til kommunestyrets møtebok, som vedlegges.

Kommunestyret gjorde slikt enstemmig vedtak:

**"Kommunestyret slutter seg til Fylkeslandbruksstyrets forslag til vernskoggrenser og bestemmelser for forvaltning av vernskogen som foreslått i høringsutkast av 30.06.93".**

"

Ytterligere høringsuttalelser som spesielt gjelder Øyer kommune er ikke innkommet.

Fylkesskogsjefen har med dette ingen ytterligere kommentarer.

Sign. Lbn.

Sign. Fl.st.

Utskrift sendt til



# MØTEBOK

Lbn./Fl.st.

Side

Landbruksnemnda		Fylkeslandbruksstyre	
Møte	Sak	Møte	Sak
Reg.nr.	Tidl. sak	Reg.nr.	Tidl. sak

2

Det vises derfor til fylkeslandbruksstyrets sak S1 / 94 der det er gjort vedtak om likelydende bestemmelser for pkt. 2 Meldeplikt for hogst og pkt. 3 Retningslinjer for skjøtsel og drift. I forslaget nedenfor inneholder pkt. 1 Vernskogområder de samme vernskoggrenser som i høringsutkastet.

### Forslag til vedtak

Fylkeslandbruksstyret slutter seg til fylkesskogsjefens forslag til "Bestemmelser om vernskogforvaltning i Øyer kommune" med tilhørende vernskoggrenser slik det framgår nedenfor.

Utskrift av møtebok sammen med møtebok for sak S1/94 sendes:

- 1) Kommunen
- 2) Landbruksdepartementet

Kunngjøring om vedtaket og om 3 ukers klagefrist etter kunngjøringsdato, rykkes inn i de aktuelle aviser i fylket.

Etter klagefristens utløp og etter evt. klagebehandling sendes bekreftet avskrift av vedtaket også til lensmannen i kommunen.

-----

Sign. Lbn.

Sign. Fl.st.

Utskrift sendt til

*H. M. O. Stas**H. M.*

Landbruksnemnda		Fylkeslandbruksstyre	
Møte	Sak	Møte	Sak
Reg.nr.	Tidl. sak	Reg.nr.	Tidl. sak

3

Fylkeslandbrukstyrets vedtak av 2. februar 1994:

## BESTEMMELSER OM VERNSKOGFORVALTNING

i  
Øyer kommune  
i  
Oppland fylke

### SKOGBRUKSLOVENS BESTEMMELSER OM VERNSKOG

I Lov om skogbruk og skogvern (skogbruksloven) av 21.mai 1965 er det inntatt bestemmelser om vernskog, kapittel VI. Vernskog, §§ 32 og 33.

Skogbrukslovens paragrafer har følgende ordlyd:

**§ 32. Hva loven forstår med vernskog og hvordan denne skal avgrenses.**

*Departementet 1) kan bestemme at skog - eller visse arter av skog - skal anses som vernskog når den skjønnes å tjene mot skred og ras, elvebrudd, skadeflom, sandflukt eller lignende eller til særlig vern for annen skog, dyrket jord eller bebyggelse. Det samme gjelder skog som på grunn av sin beliggenhet opp mot fjellet, ut mot havet eller høyt mot nord har så vanskelige foryngelsesforhold eller så liten veksterlighet at den kan ødelegges ved mishandling eller feilaktig hogst.*

*Departementet 1) utarbeider forslag til grenser etter at landbruksnemnda og fylkeslandbruksstyret 2) har uttalt seg om hvordan grensene bør bestemmes. Departementets 1) forslag sendes kommunestyret til uttalelse. Går de foreslåtte grenser gjennom flere kommuner, skal saken forelegges kommunestyrene i de kommuner som berøres. Vedkommende kommunestyre(r) skal legge forslaget ut til ettersyn i minst 4 uker etter at forslaget er kunngjort på en måte som er vanlig for kommunale saker. Forslaget sendes deretter med kommunestyrets uttalelse til departementet 1), som treffer den endelige avgjørelse om grensene.*

*Grensene skal - om det finnes nødvendig - avmerkes i marken. Utgiftene med avmerking som er påbudt av departementet 1) bæres av staten med 3/4 og av vedkommende kommune med 1/4.*

*Bekreftet avskrift av de til enhver tid gjeldende bestemmelser om vernskoggrenser skal ligge tilgjengelig hos vedkommende lensmann og ordfører.*

*1) Departementets myndighet er delegert til fylkeslandbruksstyret etter forskrift av 15.mai 1991.*

*2) Fylkeslandbruksstyrets myndighet til å avgi uttalelse bortfaller i og med at styret får vedtakskompetanse etter forskrift av 15.mai 1991.*

Sign. Lbn.

Sign. Fl.st.

Utskrift sendt til

Landbruksnemnda		Fylkeslandbruksstyre	
Møte	Sak	Møte	Sak
Reg.nr.	Tidl. sak	Reg.nr.	Tidl. sak

4

### § 33. Regler for avvirkning.

Når skogoppsynet ikke har fastsatt noe annet, skal all hogst i vernskog, unntatt hogst av ved til husbehov, på forhånd meldes til skogoppsynet innen en fastsatt frist. Det som skal hogges må på forhånd være blinket av skogoppsynet eller av person som skogoppsynet godkjenner.

Før friske trær kreves utblinket til husbehov, plikter skogeieren å nytte tørre (døde), vindfelte eller på annen måte skadde trær samt topp og avfall som er brukbart til formålet. Det samme gjelder den som har bruksrett til husbehovsvirke.

Barhogst og lauvhogst må bare foretas på trær som skal avvirket innen ett år. Skogoppsynet kan gjøre unntak fra denne bestemmelsen.

For øvrig gjelder bestemmelsene i kapittel III for vernskog sålangt det passer.

## FYLKESLANDBRUKSSTYRETS VEDTAK

I medhold av §§ 32 og 33 har Fylkeslandbruksstyret i Oppland den 2. februar 1994 gjort følgende vedtak vedrørende vernskogområder, meldeplikt for hogst og retningslinjer for skjøtsel og drift av vernskogen i Øyer kommune.

### 1. VERNSKOGOMRÅDER

Vernskogområdene er beskrevet med henvisning til følgende kart i M 1:50.000, serien M 711:

Kartblad

1817 I Goppollen

1817 II Lillehammer

1817 IV Fåvang

Kartreferanser er angitt med 6 siffer i ().

#### Område 1: Øst for Lågen

Vernskoggrensen tar utgangspunkt i k 800 der denne krysser kommunegrensa mot Lillehammer i Turthaugane (815859). Fra dette punktet følges kote 800 i nordlig retning over Sandstulen, Mosætra, Lisætra, Vedemsætra, Høvresætra, Hundbergslia, under Smørkampen, over Fossumsætra til der kote 800 krysser grensa mot Øyer Statsalmenning. Herfra følges statsalmenningens grensa over Moksa til den igjen krysser kote 800 på nordsiden av Moksa. Herfra følges kote 800 nordover fram til kom-

Sign. Lbn.

Sign. Fl.st.

Utskrift sendt til

Landbruksnemnda		Fylkeslandbruksstyre	
Møte	Sak	Møte	Sak
Reg.nr.	Tidl. sak	Reg.nr.	Tidl. sak

5

munegrensa mot Ringebru (712073). Herfra følges kommunegrensa mot Ringebru i nordlig retning til Eldåhøgda, videre over Lyngkampen, Kotuva og Matfarhaugen. Herfra følges kommunegrensa mot Lillehammer tilbake til utgangspunktet.

**All skog og skogsmark innenfor det beskrevne området er vernskog**

### **Område 2: Vest for Lågen.**

Vernskogsgrensa tar utgangspunkt i kote 800 der denne krysser kommunegrensa mot Gausdal nord for Musdalsæter (646005), og kote 800 følges så i sydlig retning over Musdalsætra og svinger deretter nordover til der kote 800 krysser kommunegrensa mot Ringebru (643041) på Roåker. Herfra følges kommunegrensa mot Ringebru opp i Kidlikampen, og derfra følges kommunegrensa mot Gausdal tilbake til utgangspunktet.

**All skog og skogsmark innenfor det beskrevne området er vernskog.**

## **2. MELDEPLIKT FOR HOGST.**

All hogst i vernskogen, unntatt ved til husbehov skal meldes til skogbrukssjefen i kommunen senest 3 uker før hogst skal settes i gang. Tilbakemelding fra skogbrukssjefen skal foreligge før hogsten settes i gang.

Med ved til husbehov menes kun ved til eget bruk, knyttet til gårdens bygninger og eventuelle seterhus. All hogst av ved skal følge retningslinjene i pkt. 3 "Retningslinjer for skjøtsel og drift" nedenfor.

Plikten til å gi melding om hogst påligger hjemmelsinnehaver til eiendommen eller den som er gitt fullmakt til å opptre på eierens vegne.

Nærmere bestemmelser vedrørende krav til innhold i meldingen, bruk av meldeskjemaer, eventuelt melding etter godkjent skogbruksplan, melderutiner m.v. fastsettes av fylkesmannen.

Det som skal hogges må på forhånd være blinket av skogoppsynet eller av person som skogoppsynet godkjenner. Skogbrukssjefen bestemmer i hvert enkelt tilfelle hvordan blinkingen skal skje.

Skogbrukssjefen kan gi tillatelse til hogst, nekte hogst eller stille vilkår for hogst i henhold til disse bestemmelser.

Skogbrukssjefen er ansvarlig for at det føres kontroll med de tillatte hogster og eventuelle pålegg som er gjort. Slik kontroll kan skje ved stikkprøver og ellers der skogoppsynet finner det nødvendig.

Hogster som ikke er forskriftsmessig meldt eller hogster som ikke blir utført i samsvar med godkjenningen, kan stoppes av skogoppsynet.

Sign. Lbn.

Sign. Fl.st.

Utskrift sendt til

Landbruksnemnda		Fylkeslandbruksstyre	
Møte	Sak	Møte	Sak
Reg.nr.	Tidl. sak	Reg.nr.	Tidl. sak

### 3. RETNINGSLINJER FOR SKJØTSEL OG DRIFT

Ved skjøtsel og drift i vernskogen skal det legges avgjørende vekt på at varmeklimaet på lokaliteten ikke vedvarende forverres.

Inngrep som kan føre til kaldluftsstrømmer, øket frostfare og vesentlig øket vindhastighet skal unngås. Inngrepene må heller ikke føre til øket fare for snøras, jorderosjon, sandflukt, skadeflom e.l.

Ved drift i vernskogen skal de vanlige regler for flerbrukstilpasset skogbruk legges til grunn, men det skal tas ekstra hensyn til de spesielle forhold som finnes i fjellskogen slik at det karakteristiske ved skogtypen bevares. Det kan gjelde bevaring av kraggfuruer, tørre og vridde trær og hekketrær for store rovfugler. I vernskogen er det også spesielt viktig at en bevarer et sammenhengende skogbilde over tid.

Definisjoner som er nyttet nedenfor:

**Skoggrensa** defineres som det sted i fjellskogen der avstanden mellom trærne blir større enn 30 meter (ca. 1 tre pr. dekar) og hvor trærne er minst 3 meter høge.

Definisjonen gjelder alle treslag.

**Barskoggrensa** defineres som 6 bartrær pr. dekar som er eller kan bli 5 meter høge.

Denne siste definisjonen tilsvarer kravet til skog i markslagsklassifikasjonen i Økonomisk kartverk.

**Produktiv skog** defineres som skog som kan produsere minst 0,1 m<sup>3</sup> trevirke pr. dekar og år.

-----

For skjøtsel og drift i vernskogen, deles denne i 3 soner med tilhørende retningslinjer for hogst m.v.

Behandlingssonene er ikke kartfestet og det må utøves faglig skjønn ved fastlegging av skogbehandlingen. Økonomisk kartverk kan nyttes som støtte.

#### Sone 1. Øvre del av vernskogen

Denne sonen strekker seg fra **skoggrensa** og ned til 50 meter,- målt langs bakken, nedenfor **barskoggrensa**.

Skogen i denne sonen skal tjene som varig vern for nedenforliggende skog samtidig som skogen i denne sonen er den mest utsatte del av fjellskogen.

**I denne sonen skal all barskog stå urørt. Produktiv bjørkeskog i sonen kan tynnes og forynges under skjerm.**

Der den produktive skogen av topografiske eller jordbunnsmessige årsaker går helt opp mot snaufjellet skal det også settes igjen en urørt sone. Bredden må vurderes ut fra lokale forhold.

Landbruksnemnda		Fylkeslandbruksstyre	
Møte	Sak	Møte	Sak
Reg.nr.	Tidl. sak	Reg.nr.	Tidl. sak

7

**Sone 2. Midtre del av vernskogen**

Denne sonen strekker seg fra nedre begrensning av sone 1 og ned til grensa for produktiv skog.

I denne sonen skal det når det gjelder barskog, bare foretas hogst av enkelttrær. På hogst-tidspunktet bør det finnes tilstrekkelig med utviklingsdyktige trær som kan overta plass og produksjon etter de trær som hogges.

**Produktiv bjørkeskog i sonen kan tynnes og forynges under skjerm.**

**Sone 3. Nedre del av vernskogen**

Denne sonen strekker seg fra grensa for produktiv skog (se sone 2) og ned til den fastlagte vernskog-grensa.

**Denne sonen består av produktiv skogsmark og det kan drives ordinært skogbruk etter følgende retningslinjer:**

Før hogstinggrep foretas, skal det alltid vurderes hva som er den beste og sikreste foryngelsesmetoden på stedet.

Dersom foryngelsen skal skje ved planting, skal tilgangen på egnet plantemateriale være sikret slik at planting kan skje innen rimelig tid etter hogst.

**I den klimatisk mest utsatte delen av sonen og der skogen har god sjiktning anbefales bruk av FJELLSKOGHOGST.**

Med FJELLSKOGHOGST menes i denne forbindelse en kombinasjon av gjennomhogster og gruppehogster med flater opptil 2 dekarers størrelse.

*Gjennomhogst kan brukes der skogen har betydelig sjiktning og med noe forhåndsforyngelse.*

*Bestandet skal etter en gjennomhogst alltid ha en kubikkmasse og en vekstkraft som sikrer framtidig produksjon slik at en ny gjennomhogst kan foretas om ca 30-40 år.*

*Metoden gir best resultat på noe friskere marktyper. Suppleringsplanting kan være aktuelt for å sikre akseptabel gjenvekst.*

*Gruppehogster brukes som et ledd i fjellskoghogsten på de steder i skogen der det er liten sjiktning og lite forhåndsforyngelse. De enkelte gruppene kan gjerne anlegges med utgangspunkt i åpninger i bestandet. Foryngelsen kan sikres ved planting der utsiktene til naturforyngelse er dårlige. Markbe-redning er vanligvis en stor fordel for å oppnå en god naturforyngelse.*

Sign. Lbn.

Sign. Fl.st.

Utskrift sendt til

Landbruksnemnda		Fylkeslandbruksstyre	
Møte	Sak	Møte	Sak
Reg.nr.	Tidl. sak	Reg.nr.	Tidl. sak

8

Der fjellskoghogst ikke er aktuelt, kan **flatehogst eller frøtrestillinger / skjermstillinger benyttes.**

I særlig klimatisk utsatte områder bør ikke flatestørrelsen overstige 5 dekar. Der klimaet er mindre hardt, kan flatestørrelsen økes, men bør normalt ikke overstige 20 dekar. Tilsvarende begrensninger bør legges på frøtrestillinger og skjermstillinger.

Ved vurdering av flatestørrelsen skal det legges avgjørende vekt på de lokale vekst- og klimaforhold. Videre må det tas hensyn til forholdene på den enkelte eiendom slik at uheldige flatestørrelser og hogstføringer ikke oppstår som følge av senere hogster på naboeiendommer.

På arealer mellom flater eller frøtrestillinger skal det fortrinnsvis nyttes gjennomhogster eller videre hogst må utsettes inntil gjenveksten på flatene er tilfredsstillende og at ny levirkning fra gjenveksten er oppnådd.

Flaterydding skal kun skje i den utstrekning dette er nødvendig av hensyn til gjenveksten, og den må ikke skje på bekostning av utviklingsdyktig forhåndsgjenvekst.

**Skogbrukssjefen kan dispensere fra retningslinjene i pkt. 3 ut fra en faglig vurdering av de lokale forhold.**

Forøvrig gjelder § 33, ledd 2, 3 og 4.

#### **4. KLAGE, STRAFF, IKRAFTTREDELSE**

Avgjørelser truffet med hjemmel i fylkeslandbruksstyrets vedtak, kan påklages til overordnet myndighet etter reglene i forvaltningsloven av 10. februar 1967.

Brudd på disse bestemmelser skal behandles etter § 52 i Lov om skogbruk og skogvern.

Disse bestemmelser trer i kraft fra **1. mars 1994**, samtidig oppheves tidligere vernskogbestemmelser for Øyer kommune av 11. juli 1933.

Sign. Lbn.

Sign. Fl.st.

Utskrift sendt til

Landbruksnemnda		Fylkeslandbruksstyre	
Møte	Sak	Møte	Sak
Reg.nr.	Tidl. sak	Reg.nr.	Tidl. sak

1

## Fylkeslandbruksstyret i Oppland

Møtedato: 2. februar 1994

Sak nr: S12/ 94

## BESTEMMELSER OM VERNSKOGFORVALTNING I GAUSDAL KOMMUNE

### Bakgrunn

Det vises til fylkeslandbruksstyrets sak S5/93 og til sak S16 / 93, begge av 30.6.1993 der det ble gjort vedtak vedr. høringsutkast for "Bestemmelser om vernskogforvaltning" i kommunen.

Fylkeslandbruksstyret gjorde følgende vedtak:

**Fylkeslandbruksstyret slutter seg til fylkesskogsjefens forslag til "Vernskogbestemmelser for Gausdal kommune som foreligger i eget vedlagt dokument.**

**Forslaget sendes på høring etter de retningslinjer som er fastlagt.**

Fylkeslandbruksstyrets høringsutkast ble sendt på uttalelse i kommunen og for utlegging til offentlig ettersyn i brev den 12.7.1993.

**Uttalefrist for kommunen ble satt til 1.oktober 1993.**

Med oversendelsen fulgte følgende dokumenter:

1. Oversendelsesbrev til kommunen med en del opplysninger om saksbehandling m.v.
2. Annonse / kunngjøring som ble rykket inn i fylkets aviser.
3. "Forvaltning av vernskog", Landbruksdepartementets veileder M-0618 av 4.juni 1992.
4. Fylkeslandbruksstyrets vedtak av 30.6.1993 m/ kartbilag i M 1:50 000.
5. Andre bilag: Nåværende vernskoggrenser i kommunen, beskrivelse

**Kommunestyret behandlet saken i sitt møte 19. 10. 1993.**

### Kommentarer

Det vises til kommunestyrets møtebok, som vedlegges.

Kommunestyret gjorde slikt vedtak:

**"Gausdal kommune er godt tilfreds med forslag til nye vernskoggrenser og reglar for forvaltninga av dei".**

Ytterligere høringsuttalelser som spesielt gjelder Gausdal kommune er ikke innkommet.

Sign. Lbn.

Sign. Fl.st.

Utskrift sendt til



# MØTEBOK

Lbn./Fl.st.

Side

Landbruksnemnda		Fylkeslandbruksstyre	
Møte	Sak	Møte	Sak
Reg.nr.	Tidl. sak	Reg.nr.	Tidl. sak

2

Med dette vises til fylkeslandbruksstyrets sak S1 / 94 der det er gjort vedtak om likelydende bestemmelser for pkt. 2 Meldeplikt for hogst og pkt. 3 Retningslinjer for skjøtsel og drift. I forslaget nedenfor inneholder pkt. 1 Vernskogområder de samme vernskoggrenser som i høringsutkastet.

## Forslag til vedtak

**Fylkeslandbruksstyret slutter seg til fylkesskogsjefens forslag til "Bestemmelser om vernskogforvaltning i Gausdal kommune" med tilhørende vernskoggrenser slik det framgår nedenfor.**

Utskrift av møtebok sammen med møtebok for sak S1/94 sendes:

- 1) Kommunen
- 2) Landbruksdepartementet

Kunngjøring om vedtaket og om 3 ukers klagefrist etter kunngjøringsdato, rykkes inn i de aktuelle aviser i fylket.

Etter klagefristens utløp og etter evt. klagebehandling sendes bekreftet avskrift av vedtaket også til lensmannen i kommunen.

-----

Sign. Lbn.

Sign. Fl.st.

Utskrift sendt til

*H. Molstad**H. M.*

Landbruksnemnda		Fylkeslandbruksstyre	
Møte	Sak	Møte	Sak
Reg.nr.	Tidl. sak	Reg.nr.	Tidl. sak

3

Fylkeslandbrukstyrets vedtak av 2. februar 1994:

## BESTEMMELSER OM VERNSKOGFORVALTNING

i  
Gausdal kommune  
i  
Oppland fylke

### SKOGBRUKSLOVENS BESTEMMELSER OM VERNSKOG

I Lov om skogbruk og skogvern (skogbruksloven) av 21. mai 1965 er det inntatt bestemmelser om vernskog, kapittel VI. Vernskog, §§ 32 og 33.

Skogbrukslovens paragrafer har følgende ordlyd:

**§ 32. Hva loven forstår med vernskog og hvordan denne skal avgrenses.**

*Departementet 1) kan bestemme at skog - eller visse arter av skog - skal anses som vernskog når den skjønnes å tjene mot skred og ras, elvebrudd, skadeflom, sandflukt eller lignende eller til særlig vern for annen skog, dyrket jord eller bebyggelse. Det samme gjelder skog som på grunn av sin beliggenhet opp mot fjellet, ut mot havet eller høyt mot nord har så vanskelige foryngelsesforhold eller så liten veksterlighet at den kan ødelegges ved mishandling eller feilaktig hogst.*

*Departementet 1) utarbeider forslag til grenser etter at landbruksnemnda og fylkeslandbruksstyret 2) har uttalt seg om hvordan grensene bør bestemmes. Departementets 1) forslag sendes kommunestyret til uttalelse. Går de foreslåtte grenser gjennom flere kommuner, skal saken forelegges kommunestyrene i de kommuner som berøres. Vedkommende kommunestyre(r) skal legge forslaget ut til ettersyn i minst 4 uker etter at forslaget er kunngjort på en måte som er vanlig for kommunale saker. Forslaget sendes deretter med kommunestyrets uttalelse til departementet 1), som treffer den endelige avgjørelse om grensene.*

*Grensene skal - om det finnes nødvendig - avmerkes i marken. Utgiftene med avmerking som er påbudt av departementet 1) bæres av staten med 3/4 og av vedkommende kommune med 1/4.*

*Bekreftet avskrift av de til enhver tid gjeldende bestemmelser om vernskoggrenser skal ligge tilgjengelig hos vedkommende lensmann og ordfører.*

*1) Departementets myndighet er delegert til fylkeslandbruksstyret etter forskrift av 15.mai 1991.*

*2) Fylkeslandbruksstyrets myndighet til å avgi uttalelse bortfaller i og med at styret får vedtakskompetanse etter forskrift av 15.mai 1991.*

Sign. Lbn.

Sign. Fl.st.

Utskrift sendt til

Landbruksnemnda		Fylkeslandbruksstyre	
Møte	Sak	Møte	Sak
Reg.nr.	Tidl. sak	Reg.nr.	Tidl. sak

4

### § 33. Regler for avvirkning.

Når skogoppsynet ikke har fastsatt noe annet, skal all hogst i vernskog, unntatt hogst av ved til husbehov, på forhånd meldes til skogoppsynet innen en fastsatt frist. Det som skal hogges må på forhånd være blinket av skogoppsynet eller av person som skogoppsynet godkjenner.

Før friske trær kreves utblinket til husbehov, plikter skogeieren å nytte tørre (døde), vindfelte eller på annen måte skadde trær samt topp og avfall som er brukbart til formålet. Det samme gjelder den som har bruksrett til husbehovsvirke.

Barhogst og lauvhogst må bare foretas på trær som skal avvirket innen ett år. Skogoppsynet kan gjøre unntak fra denne bestemmelsen.

For øvrig gjelder bestemmelsene i kapittel III for vernskog sålangt det passer.

## FYLKESLANDBRUKSSTYRETS VEDTAK

I medhold av §§ 32 og 33 har Fylkeslandbruksstyret i Oppland den 2. februar 1994 gjort følgende vedtak vedrørende vernskogområder, meldeplikt for hogst og retningslinjer for skjøtsel og drift av vernskogen i Gausdal kommune.

### 1. VERNSKOGOMRÅDER

Vernskogområdene er beskrevet med henvisning til følgende kart i M 1:50.000, serien M 711:

Kartblad  
Follebu 1817 III  
Fåvang 1817 IV  
Svatsum 1717 I  
Espedalen 1717 IV

Kartreferanser er gitt med 6 siffer i ().

#### Område 1: Nordfjellet og Kjølen i Svatum.

Vernskoggrensa starter der kote 800 krysser kommunegrensa mot Øyer ovenfor Rødumsbygda (646005) og følger kote 800 i nordvestlig retning til den kommer inn på bilvegen på Killia (631021). Herfra følges bilvegen nedover til vegkrysset til Sjøsetra (624018). Herfra går vernskoggrensa rett vestover over Killielva og videre i samme retning opp til kote 760 nord for Jønnbu (614018). Herfra følges kote 760 i sørlig og deretter i vestlig retning til den kommer inn på bilvegen til Slåsetra

Sign. Lbn.

Sign. Fl.st.

Utskrift sendt til

Landbruksnemnda		Fylkeslandbruksstyre	
Møte	Sak	Møte	Sak
Reg.nr.	Tidl. sak	Reg.nr.	Tidl. sak

5

(605005). Herfra går vernskoggrensa rett sørover nedover lia ned til kote 700 (605001). Herfra følges kote 700 vestover mot Skei, over Skeiselve og videre etter kote 700 sørøstover i retning mot Mælumslia til kote 700 kommer innpå vegen oppover fra Varingen (600994). Herfra går vernskoggrensa rett sørover oppover lia til den kommer opp på kote 800 (600985). Herfra følges kote 800 først sørøstover og videre i forskjellige retninger- ovenfor Rudstugumyra, under Bjørga, over Lisetra, forbi Gullroa, forbi Oksummyra, under Gammelsetra og norover til Slåttbekken (531011). Herfra følges Slåttbekken ned i Dørja, videre nedover etter Dørja til utløpet av Musa, videre oppetter Musa til kote 800 (525012). Herfra følger vernskoggrensa kote 800 sørover til Skåndalsmyra og videre vestover og rundt Kjøpmannsletthaugen og videre innover østsida på Benndalen til kote 800 går over Benna ovenfor Bennlivaet (472031). Herfra går vernskoggrensa rett vestover oppover lia opp til kote 840 (467031). Herfra følges kote 840 utover vestsida av Benndalen og videre fram til bilvegen til Holsetra (451019). Herfra går vernskoggrensa rett vestover og nedover mot innløpsoset på Åntjernet og vider i samme retning oppover opp til kote 840 (446019). Herfra følges kote 840 sørover og videre vestover til kote 840 kommer inn på gardsvegen til Åsen (425023). Herfra følges vegen nordvest ned mot vegkrysset ovenfor Fageråsen (420027). Herfra går vernskoggrensa rett vestover og over Surta og opp til kote 820 (413027). Herfra følges kote 820 norover vestsida av Svartjernet, Kringletjernet og Langtjernet bort til høgspenlinja (Vinstralinja) (416066). Herfra går vernskoggrensa i rett linje nordøstover opp til vegen til Gåsøya der kote 840 kommer innpå vegen (425073). Herfra følges kote 840 nedeunder Gåsøya fram til kommunegrensa mot Sør-Fron (417092). Herfra følges kommunegrensa mot Sør-Fron østover og videre følges kommunegrensa mot Ringebu og Øyer til utgangspunktet.

**All skog og skogsmark innenfor det bekrevne området er vernskog.**

#### **Område 2. Svarthaugen.**

Vernskoggrensa følger kote 900 rundt hele Svarthaugen.

**All skog og skogsmark ovenfor denne grensa er vernskog.**

#### **Område 3. Trona - Gråhøin**

Vernskoggrensa starter der kote 840 krysser kommunegrensa mot Sør-Fron øst for Storhaugen (384078) og følger kote 840 sørover over Nessesetra, nedeunder og rundt Trona og videre nordvestover på solsida i Espedalen, over Lauvålia, ovenfor Gammelsetra og til kommunegrensa mot Sør-Fron ovenfor Megrund ( 295096). Herfra følges kommunegrensa mot Sør-Fron østover tilbake til utgangspunktet.

**All skog og skogsmark innenfor det bekrevne området er vernskog.**

#### **Område 4. Vestfjellet**

Vernskoggrensa starter i kommunegrensa mot Lillehammer i et østligste hjørnet for Gausdal statsalmenning ved Stubberudstølen (641759). Herfra følger vernskoggrensa grensa for Gausdal statsalmenning nordvestover, nedeunder Grøtåsen, over Djupådalen, over Hammerberget og ned til der

Sign. Lbn.

Sign. Fl.st.

Utskrift sendt til

Landbruksnemnda		Fylkeslandbruksstyre	
Møte	Sak	Møte	Sak
Reg.nr.	Tidl. sak	Reg.nr.	Tidl. sak

6

almenningsgrensa kommer ned på kote 800 nord for Storhaugen (595833). Herfra følger vernskog-grensa kote 800 nordvestover, over Forsetsetra, over Roppa, over almenningsgrensa ved Limån, ovenfor Bøsetra, ovenfor Aulstadlia, inn og ut Haukådalen, over Viknekjølen til kote 800 kommer inn på bilvegen til Hellebergssetra nord for Åbortjernet (501946). Herfra følges bilvegen mot Hellebergssetra til vegen kommer opp på kote 840 opp på Reinslålia (493948).

Herfra følger vernskoggrensa kote 840 fram til Roaseterbekken (366021), videre nedover denne til kote 800 (365025). Herfra følges kote 800 langs baklia i Espedalen fram til kommunegrensa mot Sør-Fron (286086). Herfra følges kommunegrensa mot Sør-Fron sørvestover, videre kommunegrensa mot Øystre Slidre, Nord-Aurdal, Nordre Land og Lillehammer til utgangspunktet ved Stubberudstølen.

**All skog og skogsmark innenfor det beskrevne området er vernskog.**

## 2. MELDEPLIKT FOR HOGST.

All hogst i vernskogen, unntatt ved til husbehov skal meldes til skogbrukssjefen i kommunen senest 3 uker før hogst skal settes i gang. Tilbakemelding fra skogbrukssjefen skal foreligge før hogsten settes i gang.

Med ved til husbehov menes kun ved til eget bruk, knyttet til gårdens bygninger og eventuelle seterhus. All hogst av ved skal følge retningslinjene i pkt. 3 "Retningslinjer for skjøtsel og drift" nedenfor.

Plikten til å gi melding om hogst påligger hjemmelsinnehaver til eiendommen eller den som er gitt fullmakt til å opptre på eierens vegne.

Nærmere bestemmelser vedrørende krav til innhold i meldingen, bruk av meldeskjemaer, eventuelt melding etter godkjent skogbruksplan, melderutiner m.v. fastsettes av fylkesmannen.

Det som skal hogges må på forhånd være blinket av skogoppsynet eller av person som skogoppsynet godkjenner. Skogbrukssjefen bestemmer i hvert enkelt tilfelle hvordan blinkingen skal skje.

Skogbrukssjefen kan gi tillatelse til hogst, nekte hogst eller stille vilkår for hogst i henhold til disse bestemmelser.

Skogbrukssjefen er ansvarlig for at det føres kontroll med de tillatte hogster og eventuelle pålegg som er gjort. Slik kontroll kan skje ved stikkprøver og ellers der skogoppsynet finner det nødvendig.

Hogster som ikke er forskriftsmessig meldt eller hogster som ikke blir utført i samsvar med godkjenningen, kan stoppes av skogoppsynet.

Landbruksnemnda		Fylkeslandbruksstyre	
Møte	Sak	Møte	Sak
Reg.nr.	Tidl. sak	Reg.nr.	Tidl. sak

7

### 3. RETNINGSLINJER FOR SKJØTSEL OG DRIFT

Ved skjøtsel og drift i vernskogen skal det legges avgjørende vekt på at varmeklimaet på lokaliteten ikke vedvarende forverres.

Inngrep som kan føre til kaldluftsstrømmer, øket frostfare og vesentlig øket vindhastighet skal unngås. Inngrepene må heller ikke føre til øket fare for snøras, jorderosjon, sandflukt, skadeflom e.l.

Ved drift i vernskogen skal de vanlige regler for flerbrukstilpasset skogbruk legges til grunn, men det skal tas ekstra hensyn til de spesielle forhold som finnes i fjellskogen slik at det karakteristiske ved skogtypen bevares. Det kan gjelde bevaring av kraggfuruer, tørre og vridde trær og hekketrær for store rovfugler. I vernskogen er det også spesielt viktig at en bevarer et sammenhengende skogbilde over tid.

Definisjoner som er nyttet nedenfor:

**Skoggrensa** defineres som det sted i fjellskogen der avstanden mellom trærne blir større enn 30 meter (ca. 1 tre pr. dekar) og hvor trærne er minst 3 meter høge. Definisjonen gjelder alle treslag.

**Barskoggrensa** defineres som 6 bartrær pr. dekar som er eller kan bli 5 meter høge. Denne siste definisjonen tilsvarer kravet til skog i markslagsklassifikasjonen i Økonomisk kartverk.

**Produktiv skog** defineres som skog som kan produsere minst 0,1 m<sup>3</sup> trevirke pr. dekar og år.

-----  
For skjøtsel og drift i vernskogen, deles denne i 3 soner med tilhørende retningslinjer for hogst m.v.

Behandlingssonene er ikke kartfestet og det må utøves faglig skjønn ved fastlegging av skogbehandlingen. Økonomisk kartverk kan nyttes som støtte.

#### Sone 1. Øvre del av vernskogen

Denne sonen strekker seg fra **skoggrensa** og ned til 50 meter,- målt langs bakken, nedenfor **barskoggrensa**.

Skogen i denne sonen skal tjene som varig vern for nedenforliggende skog samtidig som skogen i denne sonen er den mest utsatte del av fjellskogen.

**I denne sonen skal all barskog stå urørt. Produktiv bjørkeskog i sonen kan tynnes og forynges under skjerm.**

Der den produktive skogen av topografiske eller jordbunnsmessige årsaker går helt opp mot snaufjellet skal det også settes igjen en urørt sone. Bredden må vurderes ut fra lokale forhold.

Sign. Lbn.

Sign. Fl.st.

Utskrift sendt til

Landbruksnemnda		Fylkeslandbruksstyre	
Møte	Sak	Møte	Sak
Reg.nr.	Tidl. sak	Reg.nr.	Tidl. sak

8

**Sone 2. Midtre del av vernskogen**

Denne sonen strekker seg fra nedre begrensning av sone 1 og ned til grensa for produktiv skog.

I denne sonen skal det når det gjelder barskog, bare foretas hogst av enkeltrær. På hogst-tidspunktet bør det finnes tilstrekkelig med utviklingsdyktige trær som kan overta plass og produksjon etter de trær som hogges.

Produktiv bjørkeskog i sonen kan tynnes og forynges under skjerm.

**Sone 3. Nedre del av vernskogen**

Denne sonen strekker seg fra grensa for produktiv skog (se sone 2) og ned til den fastlagte vernskog-grensa.

Denne sonen består av produktiv skogsmark og det kan drives ordinært skogbruk etter følgende retningslinjer:

Før hogstinggrep foretas, skal det alltid vurderes hva som er den beste og sikreste foryngelsesmetoden på stedet.

Dersom foryngelsen skal skje ved planting, skal tilgangen på egnet plantemateriale være sikret slik at planting kan skje innen rimelig tid etter hogst.

I den klimatisk mest utsatte delen av sonen og der skogen har god sjiktning anbefales bruk av **FJELLSKOGHOGST**.

Med **FJELLSKOGHOGST** menes i denne forbindelse en kombinasjon av **gjennomhogster og gruppehogster** med flater opptil 2 dekarers størrelse.

*Gjennomhogst kan brukes der skogen har betydelig sjiktning og med noe forhåndsforyngelse.*

*Bestandet skal etter en gjennomhogst alltid ha en kubikkmasse og en vekstkraft som sikrer framtidig produksjon slik at en ny gjennomhogst kan foretas om ca 30-40 år.*

*Metoden gir best resultat på noe friskere marktyper. Suppleringsplanting kan være aktuelt for å sikre akseptabel gjenvekst.*

**Gruppehogster** brukes som et ledd i fjellskoghogsten på de steder i skogen der det er liten sjiktning og lite forhåndsforyngelse. De enkelte gruppene kan gjerne anlegges med utgangspunkt i åpninger i bestandet. Foryngelsen kan sikres ved planting der utsiktene til naturforyngelse er dårlige. Markberedning er vanligvis en stor fordel for å oppnå en god naturforyngelse.

Sign. Lbn.

Sign. Fl.st.

Utskrift sendt til

Landbruksnemnda		Fylkeslandbruksstyre	
Møte	Sak	Møte	Sak
Reg.nr.	Tidl. sak	Reg.nr.	Tidl. sak

9

Der fjellskoghogst ikke er aktuelt, kan  
**flatehogst eller frøtrestillinger / skjermstillinger benyttes.**

I særlig klimatisk utsatte områder bør ikke flatestørrelsen overstige 5 dekar. Der klimaet er mindre hardt, kan flatestørrelsen økes, men bør normalt ikke overstige 20 dekar. Tilsvarende begrensninger bør legges på frøtrestillinger og skjermstillinger.

Ved vurdering av flatestørrelsen skal det legges avgjørende vekt på de lokale vekst- og klimaforhold. Videre må det tas hensyn til forholdene på den enkelte eiendom slik at uheldige flatestørrelser og hogstføringer ikke oppstår som følge av senere hogster på naboeiendommer.

På arealer mellom flater eller frøtrestillinger skal det fortrinnsvis nyttes gjennomhogster eller videre hogst må utsettes inntil gjenveksten på flatene er tilfredsstillende og at ny levirkning fra gjenveksten er oppnådd.

Flaterydding skal kun skje i den utstrekning dette er nødvendig av hensyn til gjenveksten, og den må ikke skje på bekostning av utviklingsdyktig forhåndsgjenvekst.

**Skogbrukssjefen kan dispensere fra retningslinjene i pkt. 3 ut fra en faglig vurdering av de lokale forhold.**

Forøvrig gjelder § 33, ledd 2, 3 og 4.

#### 4. KLAGE, STRAFF, IKRAFTTREDELSE

Avgjørelser truffet med hjemmel i fylkeslandbruksstyrets vedtak, kan påklages til overordnet myndighet etter reglene i forvaltningsloven av 10. februar 1967.

Brudd på disse bestemmelser skal behandles etter § 52 i Lov om skogbruk og skogvern.

Disse bestemmelser trer i kraft fra **1. mars 1994**, samtidig oppheves tidligere vernskogbestemmelser for Østre Gausdal herred av 11. juli 1933 og for Vestre Gausdal herred av 14. mai 1934.



# GAUSDAL kommune

Ark.: 641 Rnr.:

/Jnr.: 944/93

SAKNR:

STYRE/RÅD/UTVALG:

MØTEDATO:

Fs-169/93  
M.sak 51/93  
Ks-52/93

Formannskapet  
Hovedutvalget for miljøvern  
Kommunestyret

FYLKESLANDBRUKSSTYRET I OPPLAND LANDBRUKSKOMMISJONEN	
7.10.93	
27.9.93	1993
19.10.93	
Mottatt	29/10
Jnr.	28/02/95
Saksbeh.	2017

Saksbehandler: JON SYLTE

## REVISJON AV VERNSKOGGRENSENE I OPPLAND.

Vedlegg: Fylkeslandbruksstyrets sak S-5/93 KOH av 300693 med bestemmelser om vernskogforvaltning i Gausdal kommune. Kart over Svarthaugen med forslag til grensejustering. (Kart over vernskoggrensene, saksutgreininga for landbruksnemnda 130493 m.m. ligg på saka)

### Miljøvernleders saksframlegg:

#### BAKGRUNN:

Landbruksdepartementet har gitt pålegg om revisjon av vernskoggrensene. Retningslinjer for arbeidet er gitt i eigen rettleiar (ligg på saka). Nåverande vernskoggrenser i Gausdal er frå 1933-34.

#### Saksgang

1. Skogbrukssjefen har fremma foreløpig forslag til grenser.
2. Fylkesskogsjefen har koordinert og justert forslaga, og oversendt eit tilrådd forslag til skogbrukssjefen.
3. Skogbrukssjefen har fremma forslag overfor landbruksnemnda, etter samråd med kommunen og berørte partar.
4. Fylkeslandbruksstyret vedtar høringsutkast som sendes kommunestyret til uttale.
5. Vedlagte høringsutkast har ligget på offentlig ettersyn i minst 4 veker i samsvar med kravet, og fremmes for kommunestyret til uttale. Uttalefristen er sett til 1. oktober.

Det har ikkje kome inn nokon merknader mens forslaget har ligge ute til offentlig ettersyn.

#### Forslaget

Forslaget til vernskoggrenser er innteikna på kart i målestokk 1:50 000. Det foreslås 4 områder med vernskog (detaljert beskrivelse i vedlegg):

1. Nordfjellet og Kjølen i Svatsum: Høgdegrensa varierer mellom kote 700 og 800 frå Øyer-grensa og forbi Skei, og i hovedsak langs kote 840 langs østkjølen oppover i vestre til Sør-Fron grense.
2. Svarthaugen: Kote 900 rundt Svarthaugen på østkjølen i Øvre Svatsum.
3. Trona - Gråhøin: Kote 840 langs Børkdalen og inn Espedalen til Sør-Fron grense.
4. Vestfjellet: Følger allmenningsgrensa frå Lillehammer grense

ved Stubberudstølen og over Djupådalen, deretter i hovedsak langs kote 800 til Sør-Fron grense i Espedalen.

Det er forslått meldeplikt for all hogst i vernskogen, unntatt hogst av ved til husbehov.

Retningsliner for skjøtsel og drift: Vernskogen er inndelt i 3 soner, med varierende krav om aktsemd ved hogst avhengig av kor klimatisk utsette områda er.

Skogoppsynet v/skogbrukssjefen har forvaltninga etter desse reglane.

#### **VURDERING:**

1. Espedalen: Opprinneleg foreslo fylkeslandbruksstyret at heile Espedalen både i Gausdal og Sør-Fron skulle vera vernskog (over kote 720). Landbruksnemnda har foreslått kote 840. I høringsutkastet er dette godtatt på solsida, mens det på baksida er foreslått kote 800. Dette begrunnes med at baklia stig raskt opp mot snaufjellet, og at det er viktig at vernskogsona har ei viss utstrekning både horisontalt og vertikalt.

Dette forslaget er samordna for Gausdal og Sør-Fron, og bør kunne godtas.

2. Svarthaugen: Dette er eit svært lite vernskogområde på østkjølen i Svatsum, med grense på kote 900. Svarthaugen er ein markert åsrygg som ut frå lokalklimatiske forhold ikkje bør ligge spesielt gunstig til. Det synes derfor inkonsekvent at det her brukes høgaste vernskoggrensa i heile kommunen. Arronderingsmessig synes det naturleg å kople dette området saman med område 1, dit avstanden er nokre få hundre meter. Vernskogen i område 1 går her ned til kote 800. Vi foreslår at fylkeslandbruksstyret vurderer å kople desse to områda saman, med vernskoggrense rundt Svarthaugen på kote 840 i samsvar med eit tidlegare forslag. Forslag til ny grense er vist på kartvedlegg.

3. Landbruksnemnda har foreslått at skillet mellom sone 1 og 2 skal vera bestemt av skoggrensa. Fylkeslandbruksstyret held på at skillet skal definerast ut frå barskoggrensa, i samsvar med det som er foreslått for dei andre kommunane, og i dei sentrale retningslinene.

Vi har ikkje innvendingar til at fylkeslandbruksstyrets forslag blir fulgt.

#### **innstilling:**

1. Gausdal kommune er godt tilfreds med forslag til nye vernskoggrenser og reglar for forvaltninga av dei.

2. Fylkeslandbruksstyret bes vurdere om område 2 Svarthaugen bør slås saman med område 1 Nordfjellet og Kjølen i Svatsum, med kote 840 som vernskoggrense.

Saka vart behandla på møte i hovedutvalget for miljøvern den 27.09.93.

Svein Fyksen foreslo at pkt. 2 går ut.

Pkt. 1 vart einstemmig vedtatt.  
Ved alternativ votering for pkt. 2 vart miljøvernleders innstilling vedtatt med 3 mot 1 stemme.

#### innstilling:

1. Gausdal kommune er godt tilfreds med forslag til nye vernskoggrenser og reglar for forvaltninga av dei.
2. Fylkeslandbruksstyret bes vurdere om område 2 Svarthaugen bør slås saman med område 1 Nordfjellet og Kjølen i Svatsum, med kote 840 som vernskoggrense.

#### RÅDMANNENS MERKNADER:

Rådmannen har ingen merknader og ber formannskapet gjøre følgende

#### vedtak:

1. Gausdal kommune er godt tilfreds med forslag til nye vernskoggrenser og reglar for forvaltninga av dei.
2. Fylkeslandbruksstyret bes vurdere om område 2 Svarthaugen bør slås saman med område 1 Nordfjellet og Kjølen i Svatsum, med kote 840 som vernskoggrense.

#### Formannskapet behandlet saken den 07.10.93, saknr. 169/93.

Rep. Harald Ove Foss foreslo at pkt. 2 i innstillingen utgår.

Pkt. 1. Rådmannens innstilling enstemmig vedtatt.

Pkt. 2. Rådmannens innstilling vedtatt med 5 stemmer, 4 stemmer ble avgitt for Foss sitt forslag.

#### INNSTILLING:

Rådmannens innstilling ble vedtatt.

#### Kommunestyret behandlet saken den 19.10.93, saknr. 52/93.

Rep. Harald Ove Foss tok opp sitt forslag fra formannskapet.

Pkt. 1. Enstemmig som formannskapets innstilling.

Pkt. 2. Det ble votert alternativt over formannskapets innstilling og rep. Foss sitt forslag. Foss sitt forslag vedtatt med 19 stemmer.

#### VEDTAK:

Gausdal kommune er godt tilfreds med forslag til nye vernskoggrenser og reglar for forvaltninga av dei.

Melding sendt:

Fylkesmannen i Oppland, Landbruksavdelingen, Tordenskjoldsgt 4a,  
2800 Gjøvik  
Landbrukskontoret, skogbruksetaten

Gausdal rådmannskontor, 26.10.93

Rett utskrift bekreftes:

*Mette K. Tråseth*  
.....  
Mette Kristin Tråseth

# GAUSDAL kommune

Ark.: 641 Rnr.:

SAKNR:

/Inr.: 944/93

STYRE/RÅD/UTVALG:

MØTEDATO:

Fs-169/93

M.sak 51/93

Ks-52/93

Formannskapet

Hovedutvalget for miljøvern

Kommunestyret

7.10.93

27.9.93

19.10.93

GAUSDAL

Saksbehandler: JON SYLTE

29/10

93/02165

20/17

## REVISJON AV VERNSKOGGRENSENE I OPPLAND.

Vedlegg: Fylkeslandbruksstyrets sak S-5/93 KOH av 300693 med bestemmelser om  
vernskogforvaltning i Gausdal kommune.  
Kart over Svarthaugen med forslag til grensejustering.  
(Kart over vernskoggrensene, saksutgreiinga for  
landbruksnemnda 130493 m.m. ligg på saka)

### Miljøvernleders saksframlegg:

#### BAKGRUNN:

Landbruksdepartementet har gitt pålegg om revisjon av vernskoggrensene. Retningslinjer for arbeidet er gitt i eigen rettleiar (ligg på saka). Nåverande vernskoggrenser i Gausdal er frå 1933-34.

#### Saksgang

1. Skogbrukssjefen har fremma foreløpig forslag til grenser.
2. Fylkesskogsjefen har koordinert og juster forslaga, og oversendt eit tilrådd forslag til skogbrukssjefen.
3. Skogbrukssjefen har fremma forslag overfor landbruksnemnda, etter samråd med kommunen og berørte partar.
4. Fylkeslandbruksstyret vedtar høringsutkast som sendes kommunestyret til uttale.
5. Vedlagte høringsutkast har ligget på offentleg ettersyn i minst 4 veker i samsvar med kravet, og fremmes for kommunestyret til uttale. Uttalefristen er sett til 1. oktober.

Det har ikkje kome inn nokon merknader mens forslaget har ligge ute til offentleg ettersyn.

#### Forslaget

Forslaget til vernskoggrenser er innteikna på kart i målestokk 1:50 000. Det foreslås 4 områder med vernskog(detaljert beskrivelse i vedlegg):

1. Nordfjellet og Kjølen i Svatsum: Høgdegrensa varierer mellom kote 700 og 800 frå Øyer-grensa og forbi Skei, og i hovedsak langs kote 840 langs østkjølen oppover i vestre til Sør-Fron grense.
2. Svarthaugen: Kote 900 rundt Svarthaugen på østkjølen i Øvre Svatsum.
3. Trona - Gråhøin: Kote 840 langs Børkdalen og inn Espedalen til Sør-Fron grense.
4. Vestfjellet: Følger allmenningsgrensa frå Lillehammer grense

ved Stubberudstølen og over Djupådalen, deretter i hovedsak langs kote 800 til Sør-Fron grense i Espedalen.

Det er forslått meldeplikt for all hogst i vernskogen, unntatt hogst av ved til husbehov.

Retningslinjer for skjøtsel og drift: Vernskogen er inndelt i 3 soner, med varierende krav om aktsemd ved hogst avhengig av kor klimatisk utsette områda er.

Skogoppsynet v/skogbrukssjefen har forvaltninga etter desse reglane.

#### VURDERING:

1. Espedalen: Opprinneleg foreslo fylkeslandbruksstyret at heile Espedalen både i Gausdal og Sør-Fron skulle vera vernskog (over kote 720). Landbruksnemnda har foreslått kote 840.

I høringsutkastet er dette godtatt på solsida, mens det på baksida er foreslått kote 800. Dette begrunnes med at baklia stig raskt opp mot snaufjellet, og at det er viktig at vernskogsona har ei viss utstrekning både horisontalt og vertikalt.

Dette forslaget er samordna for Gausdal og Sør-Fron, og bør kunne godtas.

2. Svarthaugen: Dette er eit svært lite vernskogområde på østkjølen i Svatsum, med grense på kote 900. Svarthaugen er ein markert åsrygg som ut frå lokalklimatiske forhold ikkje bør ligge spesielt gunstig til. Det synes derfor inkonsekvent at det her brukes høgaste vernskoggrensa i heile kommunen. Arronderingsmessig synes det naturleg å kople dette området saman med område 1, dit avstanden er nokre få hundre meter. Vernskogen i område 1 går her ned til kote 800. Vi foreslår at fylkeslandbruksstyret vurderer å kople desse to områda saman, med vernskoggrense rundt Svarthaugen på kote 840 i samsvar med eit tidlegare forslag. Forslag til ny grense er vist på kartvedlegg.

3. Landbruksnemnda har foreslått at skillet mellom sone 1 og 2 skal vera bestemt av skoggrensa. Fylkeslandbruksstyret held på at skillet skal definerast ut frå barskoggrensa, i samsvar med det som er foreslått for dei andre kommunane, og i dei sentrale retningslinene.

Vi har ikkje innvendingar til at fylkeslandbruksstyrets forslag blir fulgt.

#### innstilling:

1. Gausdal kommune er godt tilfreds med forslag til nye vernskoggrenser og reglar for forvaltninga av dei.

2. Fylkeslandbruksstyret bes vurdere om område 2 Svarthaugen bør slås saman med område 1 Nordfjellet og Kjølen i Svatsum, med kote 840 som vernskoggrense.

Saka vart behandla på møte i hovedutvalget for miljøvern den 27.09.93.

Svein Fyksen foreslo at pkt. 2 går ut.

Pkt. 1 vart einstemmig vedtatt.  
Ved alternativ votering for pkt. 2 vart miljøvernleders innstilling vedtatt med 3 mot 1 stemme.

**innstilling:**

1. Gausdal kommune er godt tilfreds med forslag til nye vernskoggrenser og reglar for forvaltninga av dei.
2. Fylkeslandbruksstyret bes vurdere om område 2 Svarthaugen bør slås saman med område 1 Nordfjellet og Kjølen i Svatsum, med kote 840 som vernskoggrense.

**RÅDMANNENS MERKNADER:**

Rådmannen har ingen merknader og ber formannskapet gjøre følgende

**vedtak:**

1. Gausdal kommune er godt tilfreds med forslag til nye vernskoggrenser og reglar for forvaltninga av dei.
2. Fylkeslandbruksstyret bes vurdere om område 2 Svarthaugen bør slås saman med område 1 Nordfjellet og Kjølen i Svatsum, med kote 840 som vernskoggrense.

**Formannskapet behandlet saken den 07.10.93, saknr. 169/93.**

Rep. Harald Ove Foss foreslo at pkt. 2 i innstillingen utgår.

Pkt. 1. Rådmannens innstilling enstemmig vedtatt.

Pkt. 2. Rådmannens innstilling vedtatt med 5 stemmer, 4 stemmer ble avgitt for Foss sitt forslag.

**INNSTILLING:**

Rådmannens innstilling ble vedtatt.

**Kommunestyret behandlet saken den 19.10.93, saknr. 52/93.**

Rep. Harald Ove Foss tok opp sitt forslag fra formannskapet.

Pkt. 1. Enstemmig som formannskapets innstilling.

Pkt. 2. Det ble votert alternativt over formannskapets innstilling og rep. Foss sitt forslag. Foss sitt forslag vedtatt med 19 stemmer.

**VEDTAK:**

Gausdal kommune er godt tilfreds med forslag til nye vernskoggrenser og reglar for forvaltninga av dei.

Melding sendt:

Fylkesmannen i Oppland, Landbruksavdelingen, Tordenskjoldsgt 4a,  
2800 Gjøvik  
Landbrukskontoret, skogbruksetaten

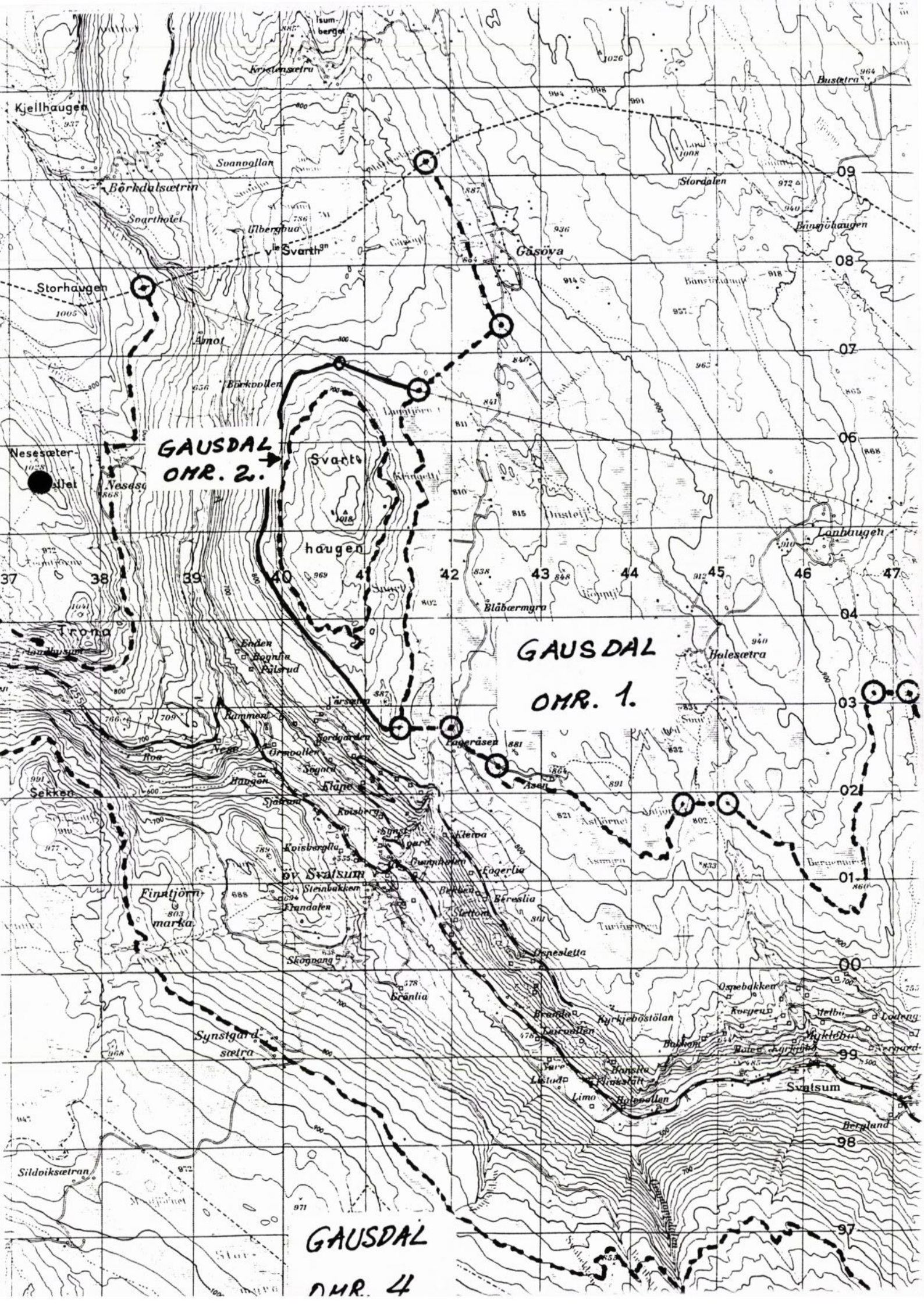
Gausdal rådmannskontor, 26.10.93

Rett utskrift bekreftes:

*Mette K. Tråseth*

Mette Kristin Tråseth





**GAUSDAL  
OMR. 2.**

**GAUSDAL  
OMR. 1.**

**GAUSDAL  
OMR. 4**

Landbruksnemnda		Fylkeslandbruksstyre	
Møte	Sak	Møte	Sak
Reg.nr.	Tidl. sak	Reg.nr.	Tidl. sak

1

## Fylkeslandbruksstyret i Oppland

Møtedato: 2. februar 1994

Sak nr: S 13/ 94

### BESTEMMELSER OM VERNSKOGFORVALTNING I LILLEHAMMER KOMMUNE

#### Bakgrunn

Det vises til fylkeslandbruksstyrets sak S5/93 og til sak S17 / 93, begge av 30.6.1993 der det ble gjort vedtak vedr. høringsutkast for "Bestemmelser om vernskogforvaltning" i kommunen.

Fylkeslandbruksstyret gjorde følgende vedtak:

**Fylkeslandbruksstyret slutter seg til fylkesskogsjefens forslag til "Vernskogbestemmelser for Lillehammer kommune som foreligger i eget vedlagt dokument.**

**Forslaget sendes på høring etter de retningslinjer som er fastlagt.**

Fylkeslandbruksstyrets høringsutkast ble sendt på uttalelse i kommunen og for utlegging til offentlig ettersyn i brev den 12.7.1993.

**Uttalefrist for kommunen ble satt til 1.oktober 1993.**

Med oversendelsen fulgte følgende dokumenter:

1. Oversendelsesbrev til kommunen med en del opplysninger om saksbehandling m.v.
2. Annonse / kunngjøring som ble rykket inn i fylkets aviser.
3. "Forvaltning av vernskog", Landbruksdepartementets veileder M-0618 av 4.juni 1992.
4. Fylkeslandbruksstyrets vedtak av 30.6.1993 m/ kartbilag i M 1:50 000.
5. Andre bilag: Nåværende vernskoggrenser i kommunen, beskrivelse

**Kommunestyret behandlet saken i sitt møte 16. 12. 1993.**

#### Kommentarer

Det vises til kommunestyrets møtebok, som vedlegges.

Kommunestyret gjorde slikt vedtak:

**"1. Lillehammer kommune er godt fornøyd med det framlagte forslag til nye vernskoggrenser og til reglene for forvaltning av disse.**

**2. Lillehammer kommune vil be fylkeslandbruksstyret om å vurdere en utvidelse av vernskogarealet i Område 1; Østsiden, slik at de klimatiske utsatte fastmarksholmene i Gropmarka/Sjøseterhøgda blir innlemmet i vernskogarealet."**

Sign. Lbn.

Sign. Fl.st.

Utskrift sendt til

Landbruksnemnda		Fylkeslandbruksstyre	
Møte	Sak	Møte	Sak
Reg.nr.	Tidl. sak	Reg.nr.	Tidl. sak

2

Når det gjelder kommunestyrets vedtak, pkt. 2 vil fylkesskogsjefen gi følgende kommentar:

Begrunnelsen for høringsutkastets forslag til vernsskogsgrenser på østsiden er at her stiger terrenget mot fjellet og vernskogsgrensa er trukket slik at det ovenfor denne grensa er et tilstrekkelig belte for vern av skogen nedenfor. En er klar over at vekstforholdene på myrholene i det flatere partiet nedenfor kan ha vanskelige vekstforhold. Dette beror på både svake jordbunnsmessige forhold og at lkoalitetene kan være frostutsatt. Fylkesskogsjefen er imidlertid av den mening at en så stor utvidelse av vernskogområdet som kommunen foreslår, neppe kan begrunnes med bakgrunn i vernskogkriteriene. I kommunens saksutredning blir det også vist til behovet for flerbrukshensyn i dette populære friluftsområdet og at dette taler for en skånsom utnyttelse av arealet. Det siste argumentet skal ikke ha avgjørende innvirkning på fastlegging av vernskogsgrensa.

Det må imidlertid understrekes at det på lokaliteter av typen som er nevnt ovenfor, må det tas spesielle hensyn i skogbehandlingen ut fra de lokale forhold selv om dette ikke er spesielt hjemlet i et regelverk. Det finnes nemlig svært mange lignende lokaliteter i Oppland som ikke vil kunne omfattes av vernskogbestemmelsene.

Fylkesskogsjefen vil derfor ikke foreslå endringer i høringsutkastets forslag på østsiden.

Mjøsen skogeierforening har avgitt følgende uttalelse direkte til Fylkesmannen i Oppland, Landbrukssavdelingen hvor pkt1 berører vernskogsgrensene i Lillehammer:

"En ber om at vernskogsgrensen på vestsida i Lillehammer trekkes lenger nord slik at de to områdene v/ Fløyten og Storlondammen som skogbrukssjefen hadde utelatt i sitt forslag ikke blir med i vernskogarealet".

Fylkesskogsjefen har i sak S17 / 93 begrunnet sitt forslag bl.a. med at unntak for disse områdene vil skape uklare og oppdelte forhold mht. vernskogsgrensa. Når det gjelder vernskogområdet på vestsiden, er dette et typisk kjølområde med tildels vanskelige vekst- og foryngelsesforhold, særlig utsatt mht. frost. Det er ingen høyere fjell- eller liområder i nærheten som skaper ly, og dette fører til at det også er vanskelig og fastlegge en vernskogsgrense noe lenger mot nord i det det ikke er klare endringer i topografien.

Fra Nordre Land kommune er det også reist forslag om unntak av ett område i Vismundlia, men fylkesskogsjefen har ikke foreslått unntak her med noenlunde samme begrunnelse som for Lillehammer.

Ut fra en helhetsvurdering hvor bl.a. behovet for klare og lettforståelige vernskogsgrenser tillegges vekt og med henvisning til at dette er et utsatt kjølområde, finner ikke fylkesskogsjefen det forsvarlig å foreslå unntak for to mindre områder ved Fløyten og Storlondammen.,

Det vises med dette til fylkeslandbruksstyrets sak S1 / 94 der det er gjort vedtak om likelydende bestemmelser for pkt. 2 Meldeplikt for hogst og pkt. 3 Retningslinjer for skjøtsel og drift.

I forslaget nedenfor inneholder pkt. 1 Vernskogområder de samme vernskogsgrenser som i høringsutkastet.

Sign. Lbn.

Sign. Fl.st.

Utskrift sendt til

# MØTEBOK

Lbn./Fl.st.

Side

Landbruksnemnda		Fylkeslandbruksstyre	
Møte	Sak	Møte	Sak
Reg.nr.	Tidl. sak	Reg.nr.	Tidl. sak

3

## Forslag til vedtak

**Fylkeslandbruksstyret slutter seg til fylkesskogsjefens forslag til "Bestemmelser om vernskogforvaltning i Lillehammer kommune" med tilhørende vernskoggrenser slik det framgår nedenfor.**

Utskrift av møtebok sammen med møtebok for sak S1/94 sendes:

- 1) Kommunen
- 2) Landbruksdepartementet

Kunngjøring om vedtaket og om 3 ukers klagefrist etter kunngjøringsdato, rykkes inn i de aktuelle aviser i fylket.

Etter klagefristens utløp og etter evt. klagebehandling sendes bekreftet avskrift av vedtaket også til lensmannen i kommunen.

-----

*H. Molsbak**H.M.*

Landbruksnemnda		Fylkeslandbruksstyre	
Møte	Sak	Møte	Sak
Reg.nr.	Tidl. sak	Reg.nr.	Tidl. sak

4

Fylkeslandbrukstyrets vedtak av 2. februar 1994:

## BESTEMMELSER OM VERNSKOGFORVALTNING

i  
Lillehammer kommune  
i  
Oppland fylke

### SKOGBRUKSLOVENS BESTEMMELSER OM VERNSKOG

I Lov om skogbruk og skogvern (skogbruksloven) av 21. mai 1965 er det inntatt bestemmelser om vernskog, kapittel VI. Vernskog, §§ 32 og 33.

Skogbrukslovens paragrafer har følgende ordlyd:

**§ 32. Hva loven forstår med vernskog og hvordan denne skal avgrensnes.**

*Departementet 1) kan bestemme at skog - eller visse arter av skog - skal anses som vernskog når den skjønnes å tjene mot skred og ras, elvebrudd, skadeflom, sandflukt eller lignende eller til særlig vern for annen skog, dyrket jord eller bebyggelse. Det samme gjelder skog som på grunn av sin beliggenhet opp mot fjellet, ut mot havet eller høyt mot nord har så vanskelige foryngelsesforhold eller så liten veksterlighet at den kan ødelegges ved mishandling eller feilaktig hogst.*

*Departementet 1) utarbeider forslag til grenser etter at landbruksnemnda og fylkeslandbruksstyret 2) har uttalt seg om hvordan grensene bør bestemmes. Departementets 1) forslag sendes kommunestyret til uttalelse. Går de foreslåtte grenser gjennom flere kommuner, skal saken forelegges kommunestyrene i de kommuner som berøres. Vedkommende kommunestyre(r) skal legge forslaget ut til ettersyn i minst 4 uker etter at forslaget er kunngjort på en måte som er vanlig for kommunale saker. Forslaget sendes deretter med kommunestyrets uttalelse til departementet 1), som treffer den endelige avgjørelse om grensene.*

*Grensene skal - om det finnes nødvendig - avmerkes i marken. Utgiftene med avmerking som er påbudt av departementet 1) bæres av staten med 3/4 og av vedkommende kommune med 1/4.*

*Bekreftet avskrift av de til enhver tid gjeldende bestemmelser om vernskoggrenser skal ligge tilgjengelig hos vedkommende lensmann og ordfører.*

*1) Departementets myndighet er delegert til fylkeslandbruksstyret etter forskrift av 15.mai 1991.*

*2) Fylkeslandbruksstyrets myndighet til å avgi uttalelse bortfaller i og med at styret får vedtakskompetanse etter forskrift av 15.mai 1991.*

Sign. Lbn.

Sign. Fl.st.

Utskrift sendt til

Landbruksnemnda		Fylkeslandbruksstyre	
Møte	Sak	Møte	Sak
Reg.nr.	Tidl. sak	Reg.nr.	Tidl. sak

5

### § 33. Regler for avvirkning.

Når skogoppsynet ikke har fastsatt noe annet, skal all hogst i vernskog, unntatt hogst av ved til husbehov, på forhånd meldes til skogoppsynet innen en fastsatt frist. Det som skal hogges må på forhånd være blinket av skogoppsynet eller av person som skogoppsynet godkjenner.

Før friske trær kreves utblinket til husbehov, plikter skogeieren å nytte tørre (døde), vindfelte eller på annen måte skadde trær samt topp og avfall som er brukbart til formålet. Det samme gjelder den som har bruksrett til husbehovsvirke.

Barhogst og lauvhogst må bare foretas på trær som skal avvirket innen ett år. Skogoppsynet kan gjøre unntak fra denne bestemmelsen.

For øvrig gjelder bestemmelsene i kapittel III for vernskog sålangt det passer.

## FYLKESLANDBRUKSSTYRETS VEDTAK

I medhold av §§ 32 og 33 har Fylkeslandbruksstyret i Oppland den 2. februar 1994 gjort følgende vedtak vedrørende vernskogområder, meldeplikt for hogst og retningslinjer for skjøtsel og drift av vernskogen i Lillehammer kommune.

### 1. VERNSKOGOMRÅDER

Vernskogområdene er beskrevet med henvisning til følgende kart i M 1:50.000, serien M 711:

Kartblad

1817 II Lillehammer

1817 III Follebu

Kartreferanser er angitt med 6 siffer i ().

#### Område 1: Østsiden

Vernskogsgrensa tar utgangspunkt i k 700 der denne krysser fylkesgrensa mot Hedmark (885800) sør for Kvanndalen. Herfra følger vg k 700 til denne krysser bekk (866824) nedenfor Nordseter, og følger herfra bekken oppover til denne krysser k 740 (866830).

Fra dette punktet følges k 740 under Grøtåshaugen og helt fram til kommunegrensa mot Øyer (813859) i Turthaugane.

Herfra følges kommunegrensa mot Øyer fram til Matfarhaugen, og herfra følges fylkesgrensa mot Hedmark tilbake til utgangspunktet.

**All skog og skogsmark innenfor det beskrevne området er vernskog.**

Sign. Lbn.

Sign. Fl.st.

Utskrift sendt til

Landbruksnemnda		Fylkeslandbruksstyre	
Møte	Sak	Møte	Sak
Reg.nr.	Tidl. sak	Reg.nr.	Tidl. sak

6

**Område 2: Kinnkjølen**

Vernskoggrensa tar utgangspunkt i vinklingspunktet i kommunegrensa mot Gausdal (667803) og går derfra i rett østlig retning ca 100 m til den krysser k 780 (668803).

Fra dette punktet følges k 780 i nordlig retning til den krysser veg ved Kinna (670823). Fra dette punktet følges bilveg fram til Stølan der vegen krysser k 740 (667844). Herfra følges k 740 fram til kommunegrensa mot Gausdal (665852). Fra dette punktet følges kommunegrensa mot Gausdal tilbake til utgangspunktet.

**All skog og skogsmark innenfor det beskrevne området er vernskog.**

**Område 3: Vestsiden**

Vernskoggrensa tar utgangspunkt i k 700 der denne krysser kommunegrensa mot Gjøvik (722671) nord for Kveahaugen. Herfra følger vg k 700 i nordlig retning over Lorthola og helt fram til kommunegrensa mot Gausdal (641759) ved Bergsetra.

Herfra følges kommunegrensa mot Gausdal, Nordre Land og Gjøvik tilbake til utgangspunktet.

**All skog og skogsmark innenfor det beskrevne området er vernskog.**

**2. MELDEPLIKT FOR HOGST.**

All hogst i vernskogen, unntatt ved til husbehov skal meldes til skogbrukssjefen i kommunen senest 3 uker før hogst skal settes i gang. Tilbakemelding fra skogbrukssjefen skal foreligge før hogsten settes i gang.

Med ved til husbehov menes kun ved til eget bruk, knyttet til gårdens bygninger og eventuelle seterhus. All hogst av ved skal følge retningslinjene i pkt. 3 "Retningslinjer for skjøtsel og drift" nedenfor.

Plikten til å gi melding om hogst påligger hjemmelsinnehaver til eiendommen eller den som er gitt fullmakt til å opptre på eierens vegne.

Nærmere bestemmelser vedrørende krav til innhold i meldingen, bruk av meldeskjemaer, eventuelt melding etter godkjent skogbruksplan, melderutiner m.v. fastsettes av fylkesmannen.

Det som skal hogges må på forhånd være blinket av skogoppsynet eller av person som skogoppsynet godkjenner. Skogbrukssjefen bestemmer i hvert enkelt tilfelle hvordan blinkingen skal skje.

Skogbrukssjefen kan gi tillatelse til hogst, nekte hogst eller stille vilkår for hogst i henhold til disse bestemmelser.

Skogbrukssjefen er ansvarlig for at det føres kontroll med de tillatte hogster og eventuelle pålegg som er gjort. Slik kontroll kan skje ved stikkprøver og ellers der skogoppsynet finner det nødvendig.

Sign. Lbn.

Sign. Fl.st.

Utskrift sendt til

Landbruksnemnda		Fylkeslandbruksstyre	
Møte	Sak	Møte	Sak
Reg.nr.	Tidl. sak	Reg.nr.	Tidl. sak

7

Hogster som ikke er forskriftsmessig meldt eller hogster som ikke blir utført i samsvar med godkjenningen, kan stoppes av skogoppsynet.

### 3. RETNINGSLINJER FOR SKJØTSEL OG DRIFT

Ved skjøtsel og drift i vernskogen skal det legges avgjørende vekt på at varmeklimaet på lokaliteten ikke vedvarende forverres.

Inngrep som kan føre til kaldluftsstrømmer, øket frostfare og vesentlig øket vindhastighet skal unngås. Inngrepene må heller ikke føre til øket fare for snøras, jorderosjon, sandflukt, skadeflom e.l.

Ved drift i vernskogen skal de vanlige regler for flerbrukstilpasset skogbruk legges til grunn, men det skal tas ekstra hensyn til de spesielle forhold som finnes i fjellskogen slik at det karakteristiske ved skogtypen bevares. Det kan gjelde bevaring av kraggfuruer, tørre og vridde trær og hekketrær for store rovfugler. I vernskogen er det også spesielt viktig at en bevarer et sammenhengende skogbilde over tid.

Definisjoner som er nyttet nedenfor:

**Skoggrensa** defineres som det sted i fjellskogen der avstanden mellom trærne blir større enn 30 meter (ca. 1 tre pr. dekar) og hvor trærne er minst 3 meter høge.

Definisjonen gjelder alle treslag.

**Barskoggrensa** defineres som 6 bartrær pr. dekar som er eller kan bli 5 meter høge.

Denne siste definisjonen tilsvare kravet til skog i markslagsklassifikasjonen i Økonomisk kartverk.

**Produktiv skog** defineres som skog som kan produsere minst 0,1 m<sup>3</sup> trevirke pr. dekar og år.

-----  
For skjøtsel og drift i vernskogen, deles denne i 3 soner med tilhørende retningslinjer for hogst m.v.

Behandlingssonene er ikke kartfestet og det må utøves faglig skjønn ved fastlegging av skogbehandlingen. Økonomisk kartverk kan nyttes som støtte.

#### Sone 1. Øvre del av vernskogen

Denne sonen strekker seg fra **skoggrensa** og ned til 50 meter,- målt langs bakken, nedenfor **barskoggrensa**.

Skogen i denne sonen skal tjene som varig vern for nedenforliggende skog samtidig som skogen i denne sonen er den mest utsatte del av fjellskogen.

**I denne sonen skal all barskog stå urørt. Produktiv bjørkeskog i sonen kan tynnes og forynges under skjerm.**

Der den produktive skogen av topografiske eller jordbunnsmessige årsaker går helt opp mot snaufjellet skal det også settes igjen en urørt sone. Bredden må vurderes ut fra lokale forhold.

Sign. Lbn.

Sign. Fl.st.

Utskrift sendt til



Landbruksnemnda		Fylkeslandbruksstyre	
Møte	Sak	Møte	Sak
Reg.nr.	Tidl. sak	Reg.nr.	Tidl. sak

8

**Sone 2. Midtre del av vernskogen**

Denne sonen strekker seg fra nedre begrensning av sone 1 og ned til grensa for produktiv skog. I denne sonen skal det når det gjelder barskog, bare foretas hogst av enkelttrær. På hogst-tidspunktet bør det finnes tilstrekkelig med utviklingsdyktige trær som kan overta plass og produksjon etter de trær som hogges.

Produktiv bjørkeskog i sonen kan tynnes og forynges under skjerm.

**Sone 3. Nedre del av vernskogen**

Denne sonen strekker seg fra grensa for produktiv skog (se sone 2) og ned til den fastlagte vernskog-grensa.

Denne sonen består av produktiv skogsmark og det kan drives ordinært skogbruk etter følgende retningslinjer:

Før hogstinngrep foretas, skal det alltid vurderes hva som er den beste og sikreste foryngelsesmetoden på stedet.

Dersom foryngelsen skal skje ved planting, skal tilgangen på egnet plantemateriale være sikret slik at planting kan skje innen rimelig tid etter hogst.

**I den klimatisk mest utsatte delen av sonen og der skogen har god sjiktning anbefales bruk av FJELLSKOGHOGST.**

Med FJELLSKOGHOGST menes i denne forbindelse en kombinasjon av gjennomhogster og gruppehogster med flater opptil 2 dekarers størrelse.

*Gjennomhogst kan brukes der skogen har betydelig sjiktning og med noe forhåndsfor yngelse.*

*Bestandet skal etter en gjennomhogst alltid ha en kubikkmasse og en vekstkraft som sikrer framtidig produksjon slik at en ny gjennomhogst kan foretas om ca 30-40 år.*

*Metoden gir best resultat på noe friskere marktyper. Suppleringsplanting kan være aktuelt for å sikre akseptabel gjenvekst.*

*Gruppehogster brukes som et ledd i fjellskoghogsten på de steder i skogen der det er liten sjiktning og lite forhåndsfor yngelse. De enkelte gruppene kan gjerne anlegges med utgangspunkt i åpninger i bestandet. Foryngelsen kan sikres ved planting der utsiktene til naturfor yngelse er dårlige. Markbe-redning er vanligvis en stor fordel for å oppnå en god naturfor yngelse.*

Sign. Lbn.

Sign. Fl.st.

Utskrift sendt til

Landbruksnemnda		Fylkeslandbruksstyre	
Møte	Sak	Møte	Sak
Reg.nr.	Tidl. sak	Reg.nr.	Tidl. sak

9

Der fjellskoghogst ikke er aktuelt, kan **flatehogst eller frøtrestillinger / skjermstillinger benyttes.**

I særlig klimatisk utsatte områder bør ikke flatestørrelsen overstige 5 dekar. Der klimaet er mindre hardt, kan flatestørrelsen økes, men bør normalt ikke overstige 20 dekar. Tilsvarende begrensninger bør legges på frøtrestillinger og skjermstillinger.

Ved vurdering av flatestørrelsen skal det legges avgjørende vekt på de lokale vekst- og klimaforhold. Videre må det tas hensyn til forholdene på den enkelte eiendom slik at uheldige flatestørrelser og hogstføringer ikke oppstår som følge av senere hogster på naboeiendommer.

På arealer mellom flater eller frøtrestillinger skal det fortrinnsvis nyttes gjennomhogster eller videre hogst må utsettes inntil gjenveksten på flatene er tilfredsstillende og at ny levirkning fra gjenveksten er oppnådd.

Flaterydding skal kun skje i den utstrekning dette er nødvendig av hensyn til gjenveksten, og den må ikke skje på bekostning av utviklingsdyktig forhåndsgjenvekst.

**Skogbrukssjefen kan dispensere fra retningslinjene i pkt. 3 ut fra en faglig vurdering av de lokale forhold.**

Forøvrig gjelder § 33, ledd 2, 3 og 4.

#### 4. KLAGE, STRAFF, IKRAFTTREDELSE

Avgjørelser truffet med hjemmel i fylkeslandbruksstyrets vedtak, kan påklages til overordnet myndighet etter reglene i forvaltningsloven av 10. februar 1967.

Brudd på disse bestemmelser skal behandles etter § 52 i Lov om skogbruk og skogvern.

Disse bestemmelser trer i kraft fra **1. mars 1994**, samtidig oppheves tidligere vernskogbestemmelser for Lillehammer kommune (tidligere Fåberg) av 24. august 1933.

Sign. Lbn.

Sign. Fl.st.

Utskrift sendt til

Landbruksnemnda		Fylkeslandbruksstyre	
Møte	Sak	Møte	Sak
Reg.nr.	Tidl. sak	Reg.nr.	Tidl. sak

1

## Fylkeslandbruksstyret i Oppland

Møtedato: 2. februar 1994

Sak nr: S 14 / 94

## BESTEMMELSER OM VERNSKOGFORVALTNING I NORDRE LAND KOMMUNE

### Bakgrunn

Det vises til fylkeslandbruksstyrets sak S5/93 og til sak S 18 / 93, begge av 30.6.1993 der det ble gjort vedtak vedr. høringsutkast for "Bestemmelser om vernskogforvaltning" i kommunen.

Fylkeslandbruksstyret gjorde følgende vedtak:

**Fylkeslandbruksstyret slutter seg til fylkesskogsjefens forslag til "Vernskogbestemmelser for Nordre Land kommune som foreligger i eget vedlagt dokument.**

**Forslaget sendes på høring etter de retningslinjer som er fastlagt.**

Fylkeslandbruksstyrets høringsutkast ble sendt på uttalelse i kommunen og for utlegging til offentlig ettersyn i brev den 12.7.1993.

**Uttalefrist for kommunen ble satt til 1.oktober 1993.**

Med oversendelsen fulgte følgende dokumenter:

1. Oversendelsesbrev til kommunen med en del opplysninger om saksbehandling m.v.
2. Annonse / kunngjøring som ble rykket inn i fylkets aviser.
3. "Forvaltning av vernskog", Landbruksdepartementets veileder M-0618 av 4.juni 1992.
4. Fylkeslandbruksstyrets vedtak av 30.6.1993 m/ kartbilag i M 1:50 000.
5. Andre bilag: Nåværende vernskoggrenser i kommunen, beskrivelse

**Kommunestyret behandlet saken i sitt møte 2. 11. 1993.**

### Kommentarer

Det vises til kommunestyrets møtebok, som vedlegges.

Kommunestyret gjorde slikt vedtak :

**"Nordre Land kommunestyre slutter seg til fylkeslandbruksstyrets forslag til vernskoger i Nordre Land.**

**Nordre Land kommunestyre slutter seg til fylkeslandbruksstyrets forslag til bestemmelsene om vernskogforvaltningen i Nordre Land, med unntak av Vismundlia.**

**Nordre Land kommunestyre mener Vismundlia, avgrenset av skogsbilvegen Vismunda fram til Sætermyra, høgdecote 800 og riksvegen ikke skal være vernskogområde".**

Sign. Lbn.

Sign. Fl.st.

Utskrift sendt til

Landbruksnemnda		Fylkeslandbruksstyre	
Møte	Sak	Møte	Sak
Reg.nr.	Tidl. sak	Reg.nr.	Tidl. sak

2

Ytterligere høringsuttalelser som spesielt gjelder Nordre Land kommune er ikke innkommet.

Kommunestyrets forslag om unntak for et parti av Vismundlia, var opprinnelig Landbruksnemndas forslag, og det vises til sak S18 / 93 (høringsutkastet).

Fylkesskogsjefen hadde da følgende begrunnelse for ikke å foreslå slikt unntak: *"En har forståelse for Landbruksnemndas synspunkt ut fra at dette er et område med liskog og således ikke har typisk karakter av vernskog. Imidlertid vil dette unntaket føre til at dette området blir liggende inne i et vernskogområde på alle kanter. Ut fra forvaltningsmessige forhold er dette en lite akseptabel ordning."*

Fylkesskogsjefen vil fastholde sitt forslag om at det ikke gjøres unntak for et parti av Vismundlia med samme begrunnelse som ovenfor. Videre understrekes at slik vernskogbestemmelsene er utformet i pkt. 3 Retningslinjer for skjøtsel og drift **er skogbrukssjefen gitt dispensasjonsmuligheter ut fra en faglig vurdering av de lokale forhold.** For Vismundlias vedkommende er dette en bestemmelse en antar må komme til anvendelse. Bestemmelsene om meldeplikt vil gjelde fullt ut, og det er særlig med tanke på en effektiv og oversiktlig forvaltningspraksis etter dette punktet at denne type unntak ikke bør gjøres.

Det kan i denne forbindelse nevnes at det opprinnelig var lignende forslag til unntak på Lillehammers side på østsiden av kommunegrensa. Med samme begrunnelser er heller ikke disse unntak tatt med i forslaget.

Det vises med dette til fylkeslandbruksstyrets sak S1 / 94 der det er gjort vedtak om likelydende bestemmelser for pkt. 2 Meldeplikt for hogst og pkt. 3 Retningslinjer for skjøtsel og drift.

I forslaget nedenfor inneholder pkt. 1 Vernskogområder de samme vernskoggrenser som i høringsutkastet ut fra de begrunnelser som er gitt ovenfor.

### Forslag til vedtak

**Fylkeslandbruksstyret slutter seg til fylkesskogsjefens forslag til "Bestemmelser om vernskogforvaltning i Nordre Land kommune" med tilhørende vernskoggrenser slik det framgår nedenfor.**

Utskrift av møtebok sammen med møtebok for sak S1/94 sendes:

- 1) Kommunen
- 2) Landbruksdepartementet

Kunngjøring om vedtaket og om 3 ukers klagefrist etter kunngjøringsdato, rykkes inn i de aktuelle aviser i fylket.

Etter klagefristens utløp og etter evt. klagebehandling sendes bekreftet avskrift av vedtaket også til lensmannen i kommunen.

-----

Sign. Lbn.

Sign. Fl.st.

Utskrift sendt til

*H. Molstad*

*H. M.*

Landbruksnemnda		Fylkeslandbruksstyre	
Møte	Sak	Møte	Sak
Reg.nr.	Tidl. sak	Reg.nr.	Tidl. sak

3

Fylkeslandbrukstyrets vedtak av 2. februar 1994:

## BESTEMMELSER OM VERNSKOGFORVALTNING

i  
**Nordre Land kommune**  
i  
**Oppland fylke**

### SKOGBRUKSLOVENS BESTEMMELSER OM VERNSKOG

I Lov om skogbruk og skogvern (skogbruksloven) av 21. mai 1965 er det inntatt bestemmelser om vernskog, kapittel VI. Vernskog, §§ 32 og 33.

Skogbrukslovens paragrafer har følgende ordlyd:

**§ 32. Hva loven forstår med vernskog og hvordan denne skal avgrensnes.**

*Departementet 1) kan bestemme at skog - eller visse arter av skog - skal anses som vernskog når den skjønnes å tjene mot skred og ras, elvebrudd, skadeflom, sandflukt eller lignende eller til særlig vern for annen skog, dyrket jord eller bebyggelse. Det samme gjelder skog som på grunn av sin beliggenhet opp mot fjellet, ut mot havet eller høyt mot nord har så vanskelige foryngelsesforhold eller så liten veksterlighet at den kan ødelegges ved mishandling eller feilaktig hogst.*

*Departementet 1) utarbeider forslag til grenser etter at landbruksnemnda og fylkeslandbruksstyret 2) har uttalt seg om hvordan grensene bør bestemmes. Departementets 1) forslag sendes kommunestyret til uttalelse. Går de foreslåtte grenser gjennom flere kommuner, skal saken forelegges kommunestyrene i de kommuner som berøres. Vedkommende kommunestyre(r) skal legge forslaget ut til ettersyn i minst 4 uker etter at forslaget er kunngjort på en måte som er vanlig for kommunale saker. Forslaget sendes deretter med kommunestyrets uttalelse til departementet 1), som treffer den endelige avgjørelse om grensene.*

*Grensene skal - om det finnes nødvendig - avmerkes i marken. Utgiftene med avmerking som er påbudt av departementet 1) bæres av staten med 3/4 og av vedkommende kommune med 1/4.*

*Bekreftet avskrift av de til enhver tid gjeldende bestemmelser om vernskoggrenser skal ligge tilgjengelig hos vedkommende lensmann og ordfører.*

*1) Departementets myndighet er delegert til fylkeslandbruksstyret etter forskrift av 15.mai 1991.*

*2) Fylkeslandbruksstyrets myndighet til å avgi uttalelse bortfaller i og med at styret får vedtakskompetanse etter forskrift av 15.mai 1991.*

Sign. Lbn.

Sign. Fl.st.

Utskrift sendt til

Landbruksnemnda		Fylkeslandbruksstyre	
Møte	Sak	Møte	Sak
Reg.nr.	Tidl. sak	Reg.nr.	Tidl. sak

4

### § 33. Regler for avvirkning.

Når skogoppsynet ikke har fastsatt noe annet, skal all hogst i vernskog, unntatt hogst av ved til husbehov, på forhånd meldes til skogoppsynet innen en fastsatt frist. Det som skal hogges må på forhånd være blinket av skogoppsynet eller av person som skogoppsynet godkjenner.

Før friske trær kreves utblinket til husbehov, plikter skogeieren å nytte tørre (døde), vindfelte eller på annen måte skadde trær samt topp og avfall som er brukbart til formålet. Det samme gjelder den som har bruksrett til husbehovsvirke.

Barhogst og lauhogst må bare foretas på trær som skal avvirket innen ett år. Skogoppsynet kan gjøre unntak fra denne bestemmelsen.

For øvrig gjelder bestemmelsene i kapittel III for vernskog sålangt det passer.

## FYLKESLANDBRUKSSTYRETS VEDTAK

I medhold av §§ 32 og 33 har Fylkeslandbruksstyret i Oppland den 2. februar 1994 gjort følgende vedtak vedrørende vernskogområder, meldeplikt for hogst og retningslinjer for skjøtsel og drift av vernskogen i Nordre Land kommune.

### 1. VERNSKOGOMRÅDER

Vernskogområdene er beskrevet med henvisning til følgende kart i M 1:50.000, serien M 711:

Kartblad           1817 III Follebu  
                           1816 IV Dokka  
                           1716 I Bruflat  
                           1717 II Synnfjell

Kartreferanser er gitt med 6 siffer i ().

#### Område 1: Øst for Dokkaelva mot Krovassfjellet og Kråkhugu.

Vernskoggrensa tar utgangspunkt i østre damfeste for Dokfløydammen. Herfra følges bilvegen nordover til denne krysser k 800 (535733) og vg følger k 800 videre i sydøstlig retning til et punkt på koten syd for Dekken (584714). Fra dette punktet går vg i sydøst retning til den krysser k 800 (587711) i Bjørnhaugen. Herfra følges k 800 i sydlig retning over Røstesetra, ovenfor Skartlibygda og sydøstover til k 800 krysser riksvegen Dokka-Lillehammer (622647). Fra dette punktet går vg i rett syd retning til k 800 (622646) nord for Bergevassknotten, og herfra følges k 800 på vestsiden av Bergevassknotten, over Sætermyra og i sydvestsiden av Julkerudshøgda til et punkt på koten (645621) og fra dette punktet gås i rett linje til der Finna krysser kommunegrensa mot Gjøvik.

Sign. Lbn.

Sign. Fl.st.

Utskrift sendt til

Landbruksnemnda		Fylkeslandbruksstyre	
Møte	Sak	Møte	Sak
Reg.nr.	Tidl. sak	Reg.nr.	Tidl. sak

5

Herfra følges kommunegrensa mot Gjøvik i nordlig retning til Vismunda, herfra kommunegrensa mot Lillehammer til den støter i kommunegrensa mot Gausdal og videre grensa mot Gausdal ned i Dokkfløyvatnet og langs dette sydover tilbake til utgangspunktet.

**All skog og skogsmark innenfor det beskrevne området er vernskog.**

### **Område 2: Vest for Dokkaelva mot Synnfjellet.**

Vernskogsgrensa tar utgangspunkt i vestre damfeste på Dokkfløydammen. Herfra går den i rett vest retning til den krysser k 800 (521726) og fra dette punktet følges k 800 i syd og vestlig retning til den krysser bilveg ved Nordrumssætra (509718). Herfra følges bilvegen ned mot Synna og videre nedover til vegkryss og følger vegen opp til Åssætra til denne krysser k 800 (499712). Fra dette punktet følges k 800 sydover og vestover inn Hugulia og rundt Munkhatthøgda fram til kommunegrensa mot Etnedal (411657). Herfra følges kommunegrensa mot Etnedal i nordlig retning til Djuptjernkampen, og herfra grensa mot Gausdal østover til Dokkfløyvatnet og videre langs Dokkfløyvatnet sydover tilbake til utgangspunktet.

**All skog og skogsmark innenfor det beskrevne området er vernskog.**

### **Andre vernskogområder i Nordre Land.**

Utenom de beskrevne områdene er **all skog og skogsmark over 800 moh innen Nordre Land kommune vernskog.**

## **2. MELDEPLIKT FOR HOGST.**

All hogst i vernskogen, unntatt ved til husbehov skal meldes til skogbrukssjefen i kommunen senest 3 uker før hogst skal settes i gang. Tilbakemelding fra skogbrukssjefen skal foreligge før hogsten settes i gang.

Med ved til husbehov menes kun ved til eget bruk, knyttet til gårdens bygninger og eventuelle seterhus. All hogst av ved skal følge retningslinjene i pkt. 3 "Retningslinjer for skjøtsel og drift" nedenfor.

Plikten til å gi melding om hogst påligger hjemmelsinnehaver til eiendommen eller den som er gitt fullmakt til å opptre på eierens vegne.

Nærmere bestemmelser vedrørende krav til innhold i meldingen, bruk av meldeskjemaer, eventuelt melding etter godkjent skogbruksplan, melderutiner m.v. fastsettes av fylkesmannen.

Det som skal hogges må på forhånd være blinket av skogoppsynet eller av person som skogoppsynet godkjenner. Skogbrukssjefen bestemmer i hvert enkelt tilfelle hvordan blinkingen skal skje.

Sign. Lbn.

Sign. Fl.st.

Utskrift sendt til

Landbruksnemnda		Fylkeslandbruksstyre	
Møte	Sak	Møte	Sak
Reg.nr.	Tidl. sak	Reg.nr.	Tidl. sak

6

Skogbrukssjefen kan gi tillatelse til hogst, nekte hogst eller stille vilkår for hogst i henhold til disse bestemmelser.

Skogbrukssjefen er ansvarlig for at det føres kontroll med de tillatte hogster og eventuelle pålegg som er gjort. Slik kontroll kan skje ved stikkprøver og ellers der skogoppsynet finner det nødvendig.

Hogster som ikke er forskriftsmessig meldt eller hogster som ikke blir utført i samsvar med godkjenningen, kan stoppes av skogoppsynet.

### 3. RETNINGSLINJER FOR SKJØTSEL OG DRIFT

Ved skjøtsel og drift i vernskogen skal det legges avgjørende vekt på at varmeklimaet på lokaliteten ikke vedvarende forverres.

Inngrep som kan føre til kaldluftsstrømmer, øket frostfare og vesentlig øket vindhastighet skal unngås. Inngrepene må heller ikke føre til øket fare for snøras, jorderosjon, sandflukt, skadeflom e.l.

Ved drift i vernskogen skal de vanlige regler for flerbrukstilpasset skogbruk legges til grunn, men det skal tas ekstra hensyn til de spesielle forhold som finnes i fjellskogen slik at det karakteristiske ved skogtypen bevares. Det kan gjelde bevaring av kraggfuruer, tørre og vridde trær og hekketrær for store rovfugler. I vernskogen er det også spesielt viktig at en bevarer et sammenhengende skogbilde over tid.

Definisjoner som er nyttet nedenfor:

**Skoggrensa** defineres som det sted i fjellskogen der avstanden mellom trærne blir større enn 30 meter (ca. 1 tre pr. dekar) og hvor trærne er minst 3 meter høge. Definisjonen gjelder alle treslag.

**Barskoggrensa** defineres som 6 bartrær pr. dekar som er eller kan bli 5 meter høge. Denne siste definisjonen tilsvarer kravet til skog i markslagsklassifikasjonen i Økonomisk kartverk.

**Produktiv skog** defineres som skog som kan produsere minst 0,1 m<sup>3</sup> trevirke pr. dekar og år.

-----

For skjøtsel og drift i vernskogen, deles denne i 3 soner med tilhørende retningslinjer for hogst m.v.

Behandlingssonene er ikke kartfestet og det må utøves faglig skjønn ved fastlegging av skogbehandlingen. Økonomisk kartverk kan nyttes som støtte.

Sign. Lbn.

Sign. Fl.st.

Utskrift sendt til



Landbruksnemnda		Fylkeslandbruksstyre	
Møte	Sak	Møte	Sak
Reg.nr.	Tidl. sak	Reg.nr.	Tidl. sak

7

**Sone 1. Øvre del av vernskogen**

Denne sonen strekker seg fra **skoggrensa** og ned til 50 meter,- målt langs bakken, nedenfor **barskog-grensa**.

Skogen i denne sonen skal tjene som varig vern for nedenforliggende skog samtidig som skogen i denne sonen er den mest utsatte del av fjellskogen.

**I denne sonen skal all barskog stå urørt. Produktiv bjørkeskog i sonen kan tynnes og forynges under skjerm.**

Der den produktive skogen av topografiske eller jordbunnsmessige årsaker går helt opp mot snaufjellet skal det også settes igjen en urørt sone. Bredden må vurderes ut fra lokale forhold.

**Sone 2. Midtre del av vernskogen**

Denne sonen strekker seg fra nedre begrensning av sone 1 og ned til grensa for produktiv skog.

**I denne sonen skal det når det gjelder barskog, bare foretas hogst av enkeltrær. På hogst-tidspunktet bør det finnes tilstrekkelig med utviklingsdyktige trær som kan overta plass og produksjon etter de trær som hogges.**

**Produktiv bjørkeskog i sonen kan tynnes og forynges under skjerm.**

**Sone 3. Nedre del av vernskogen**

Denne sonen strekker seg fra grensa for produktiv skog (se sone 2) og ned til den fastlagte vernskog-grensa.

**Denne sonen består av produktiv skogsmark og det kan drives ordinært skogbruk etter følgende retningslinjer:**

Før hogstinngrep foretas, skal det alltid vurderes hva som er den beste og sikreste foryngelsesmetoden på stedet.

Dersom foryngelsen skal skje ved planting, skal tilgangen på egnet plantemateriale være sikret slik at planting kan skje innen rimelig tid etter hogst.

**I den klimatisk mest utsatte delen av sonen og der skogen har god sjiktning anbefales bruk av FJELLSKOGHOGST.**

Med FJELLSKOGHOGST menes i denne forbindelse en kombinasjon av **gjennomhogster og gruppehogster** med flater opptil 2 dekarers størrelse.

*Gjennomhogst kan brukes der skogen har betydelig sjiktning og med noe forhåndsforyngelse. Bestanden skal etter en gjennomhogst alltid ha en kubikkmasse og en vekstkraft som sikrer framtidig produksjon slik at en ny gjennomhogst kan foretas om ca 30-40 år.*

Sign. Lbn.

Sign. Fl.st.

Utskrift sendt til

Landbruksnemnda		Fylkeslandbruksstyre	
Møte	Sak	Møte	Sak
Reg.nr.	Tidl. sak	Reg.nr.	Tidl. sak

8

*Metoden gir best resultat på noe friskere marktyper. Suppleringsplanting kan være aktuelt for å sikre akseptabel gjenvekst.*

**Gruppegogster** brukes som et ledd i fjellskoghogsten på de steder i skogen der det er liten sjiktning og lite forhåndsforyngelse. De enkelte gruppene kan gjerne anlegges med utgangspunkt i åpninger i bestandet. Foryngelsen kan sikres ved planting der utsiktene til naturforyngelse er dårlige. Markberedning er vanligvis en stor fordel for å oppnå en god naturforyngelse.

Der fjellskoghogst ikke er aktuelt, kan **flatehogst eller frøtrestillinger / skjermstillinger benyttes.**

I særlig klimatisk utsatte områder bør ikke flatestørrelsen overstige 5 dekar. Der klimaet er mindre hardt, kan flatestørrelsen økes, men bør normalt ikke overstige 20 dekar. Tilsvarende begrensninger bør legges på frøtrestillinger og skjermstillinger.

Ved vurdering av flatestørrelsen skal det legges avgjørende vekt på de lokale vekst- og klimaforhold. Videre må det tas hensyn til forholdene på den enkelte eiendom slik at uheldige flatestørrelser og hogstføringer ikke oppstår som følge av senere hogster på naboeiendommer.

På arealer mellom flater eller frøtrestillinger skal det fortrinnsvis nyttes gjennomhogster eller videre hogst må utsettes inntil gjenveksten på flatene er tilfredsstillende og at ny levirkning fra gjenveksten er oppnådd.

Flaterydding skal kun skje i den utstrekning dette er nødvendig av hensyn til gjenveksten, og den må ikke skje på bekostning av utviklingsdyktig forhåndsgjenvekst.

**Skogbrukssjefen kan dispensere fra retningslinjene i pkt. 3 ut fra en faglig vurdering av de lokale forhold.**

Forøvrig gjelder § 33, ledd 2, 3 og 4.

#### **4. KLAGE, STRAFF, IKRAFTTREDELSE**

Avgjørelser truffet med hjemmel i fylkeslandbruksstyrets vedtak, kan påklages til overordnet myndighet etter reglene i forvaltningsloven av 10. februar 1967.

Brudd på disse bestemmelser skal behandles etter § 52 i Lov om skogbruk og skogvern.

Disse bestemmelser trer i kraft fra **1. mars 1994**, samtidig oppheves tidligere vernskogbestemmelser for tidl. Torpa herred av 23. august 1934.

Landbruksnemnda		Fylkeslandbruksstyre	
Møte	Sak	Møte	Sak
Reg.nr.	Tidl. sak	Reg.nr.	Tidl. sak

1

## Fylkeslandbruksstyret i Oppland

Møtedato: 2. februar 1994

Sak nr: S 15 / 94

### BESTEMMELSER OM VERNSKOGFORVALTNING I ETNEDAL KOMMUNE

#### Bakgrunn

Det vises til fylkeslandbruksstyrets sak S5 / 93 og til sak S19 / 93, begge av 30.6.1993 der det ble gjort vedtak vedr. høringsutkast for "Bestemmelser om vernskogforvaltning" i kommunen.

Fylkeslandbruksstyret gjorde følgende vedtak:

**Fylkeslandbruksstyret slutter seg til fylkesskogsjefens forslag til "Vernskogbestemmelser for Etnedal kommune som foreligger i eget vedlagt dokument.**

**Forslaget sendes på høring etter de retningslinjer som er fastlagt.**

Fylkeslandbruksstyrets høringsutkast ble sendt på uttalelse i kommunen og for utlegging til offentlig ettersyn i brev den 12.7.1993.

**Uttalefrist for kommunen ble satt til 1.oktober 1993.**

Med oversendelsen fulgte følgende dokumenter:

1. Oversendelsesbrev til kommunen med en del opplysninger om saksbehandling m.v.
2. Annonse / kunngjøring som ble rykket inn i fylkets aviser.
3. "Forvaltning av vernskog", Landbruksdepartementets veileder M-0618 av 4.juni 1992.
4. Fylkeslandbruksstyrets vedtak av 30.6.1993 m/ kartbilag i M 1:50 000.
5. Andre bilag: Nåværende vernskoggrenser i kommunen, beskrivelse

**Kommunestyret behandlet saken i sitt møte 14. 09.1993.**

#### Kommentarer

Det vises til kommunestyrets møtebok, som vedlegges.

Kommunestyret gjorde slikt enstemmig vedtak:

**"1. Kommunestyret slutter seg til forslaget til nye vernskoggrenser for Etnedal.**

**2. Med hensyn til framlagte forslag til vernskogbestemmelser vil en peke på betydningen av at det lokalt etableres forvaltningsmessige rutiner som ivaretar intensjonene med vernskogarbeidet.**

**3. Kommunestyret gir formannskapet fullmakt til å ta stilling til ev. kommentarer som måtte komme i høringsrunden som går ut 20.sept. d.å.**

Landbruksnemnda		Fylkeslandbruksstyre	
Møte	Sak	Møte	Sak
Reg.nr.	Tidl. sak	Reg.nr.	Tidl. sak

2

Ytterligere høringsuttalelser som spesielt gjelder Etnedal kommune er ikke innkommet.

Fylkesskogsjefen vil med bakgrunn i pkt. 2 i vedtaket ovenfor, peke på at det i Vernskogbestemmelsenes pkt. 2 Meldeplikt forutsettes at nærmere rutiner m.v. fastsettes av fylkesmannen. I denne forbindelse bør intensjonene være at dette skjer i samarbeid med skogbrukssjefen i kommunene.

Det vises med dette til fylkeslandbruksstyrets sak S1 / 94 der det er gjort vedtak om likelydende bestemmelser for pkt. 2 Meldeplikt for hogst og pkt. 3 Retningslinjer for skjøtsel og drift. I forslaget nedenfor inneholder pkt. 1 Vernskogområder de samme vernskoggrenser som i høringsutkastet.

#### Forslag til vedtak

**Fylkeslandbruksstyret slutter seg til fylkesskogsjefens forslag til "Bestemmelser om vernskogforvaltning i Etnedal kommune" med tilhørende vernskoggrenser slik det framgår nedenfor.**

Utskrift av møtebok sammen med møtebok for sak S1 / 94 sendes:

- 1) Kommunen
- 2) Landbruksdepartementet

Kunngjøring om vedtaket og om 3 ukers klagefrist etter kunngjøringsdato, rykkes inn i de aktuelle aviser i fylket.

Etter klagefristens utløp og etter evt. klagebehandling sendes bekreftet avskrift av vedtaket også til lensmannen i kommunen.

-----

Sign. Lbn.

Sign. Fl.st.

Utskrift sendt til

*H. Molstad*

*H.M.*

Landbruksnemnda		Fylkeslandbruksstyre	
Møte	Sak	Møte	Sak
Reg.nr.	Tidl. sak	Reg.nr.	Tidl. sak

3

Fylkeslandbrukstyrets vedtak av 2. februar 1994:

## BESTEMMELSER OM VERNSKOGFORVALTNING

i  
Etnedal kommune  
i  
Oppland fylke

### SKOGBRUKSLOVENS BESTEMMELSER OM VERNSKOG

I Lov om skogbruk og skogvern (skogbruksloven) av 21. mai 1965 er det inntatt bestemmelser om vernskog, kapittel VI. Vernskog, §§ 32 og 33.

Skogbrukslovens paragrafer har følgende ordlyd:

**§ 32. Hva loven forstår med vernskog og hvordan denne skal avgrenses.**

*Departementet 1) kan bestemme at skog - eller visse arter av skog - skal anses som vernskog når den skjønnes å tjene mot skred og ras, elvebrudd, skadeflom, sandflukt eller lignende eller til særlig vern for annen skog, dyrket jord eller bebyggelse. Det samme gjelder skog som på grunn av sin beliggenhet opp mot fjellet, ut mot havet eller høyt mot nord har så vanskelige foryngelsesforhold eller så liten veksterlighet at den kan ødelegges ved mishandling eller feilaktig hogst.*

*Departementet 1) utarbeider forslag til grenser etter at landbruksnemnda og fylkeslandbruksstyret 2) har uttalt seg om hvordan grensene bør bestemmes. Departementets 1) forslag sendes kommunestyret til uttalelse. Går de foreslåtte grenser gjennom flere kommuner, skal saken forelegges kommunestyrene i de kommuner som berøres. Vedkommende kommunestyre(r) skal legge forslaget ut til ettersyn i minst 4 uker etter at forslaget er kunngjort på en måte som er vanlig for kommunale saker. Forslaget sendes deretter med kommunestyrets uttalelse til departementet 1), som treffer den endelige avgjørelse om grensene.*

*Grensene skal - om det finnes nødvendig - avmerkes i marken. Utgiftene med avmerking som er påbudt av departementet 1) bæres av staten med 3/4 og av vedkommende kommune med 1/4.*

*Bekreftet avskrift av de til enhver tid gjeldende bestemmelser om vernskoggrenser skal ligge tilgjengelig hos vedkommende lensmann og ordfører.*

*1) Departementets myndighet er delegert til fylkeslandbruksstyret etter forskrift av 15.mai 1991.*

*2) Fylkeslandbruksstyrets myndighet til å avgi uttalelse bortfaller i og med at styret får vedtakskompetanse etter forskrift av 15.mai 1991.*

Sign. Lbn.

Sign. Fl.st.

Utskrift sendt til

Landbruksnemnda		Fylkeslandbruksstyre	
Møte	Sak	Møte	Sak
Reg.nr.	Tidl. sak	Reg.nr.	Tidl. sak

4

### § 33. Regler for avvirkning.

Når skogoppsynet ikke har fastsatt noe annet, skal all hogst i vernskog, unntatt hogst av ved til husbehov, på forhånd meldes til skogoppsynet innen en fastsatt frist. Det som skal hogges må på forhånd være blinket av skogoppsynet eller av person som skogoppsynet godkjenner.

Før friske trær kreves utblinket til husbehov, plikter skogeieren å nytte tørre (døde), vindfelte eller på annen måte skadde trær samt topp og avfall som er brukbart til formålet. Det samme gjelder den som har bruksrett til husbehovsvirke.

Barhogst og lauvhogst må bare foretas på trær som skal avvirknes innen ett år. Skogoppsynet kan gjøre unntak fra denne bestemmelsen.

For øvrig gjelder bestemmelsene i kapittel III for vernskog sålangt det passer.

## FYLKESLANDBRUKSSTYRETS VEDTAK

I medhold av §§ 32 og 33 har Fylkeslandbruksstyret i Oppland den 2. februar 1994 gjort følgende vedtak vedrørende vernskogområder, meldeplikt for hogst og retningslinjer for skjøtsel og drift av vernskogen i Etnedal kommune.

### 1. VERNSKOGOMRÅDER

Vernskogområdene er beskrevet med henvisning til følgende kart i M 1:50.000, serien M 711:

#### Kartblad

1716 I	Brufat
1716 IV	Aurdal
1717 II	Synnfjell
1717 III	Fullsenn

Kartreferanser er angitt med 6 siffer i ().

#### Område 1: Øst for Etna elv

Vernskoggrensa tar utgangspunkt i kote 800 der denne krysser kommunegrensa mot Nordre Land (430572) sør for Nørstebøsetra og fra dette punktet følger vernskoggrensa kote 800 i vestlig og nordlig retning til et punkt (423574) på koten. Herfra går vernskoggrensa i rett vest retning til den krysser kote 800 (421574) og fra dette punktet følges kote 800 i vestlig retning til kote 800 krysser bilvegen (404566) nord for Bergstølen. Herfra følger vernskoggrensa bilvegen vestover til vegkryss

Sign. Lbn.

Sign. Fl.st.

Utskrift sendt til

Landbruksnemnda		Fylkeslandbruksstyre	
Møte	Sak	Møte	Sak
Reg.nr.	Tidl. sak	Reg.nr.	Tidl. sak

5

syd for Garin, og fra vegkrysset følges vegen mot Bjørndalssletta fram til der vegen krysser bekken fra Stakklitjernet (389556) og berører kote 820. Fra dette punktet følger vernskoggrensa kote 820 rundt Langvassåsen, sør for Byfellifjellet og Byfelliherget og videre nordover helt fram til et punkt på kote 820 (352625) i Svabergsknatten. Fra dette punktet går vernskoggrensa i rett linje nordvestover til den igjen når kote 820 (348629) ovenfor bilvegen ved Graneim og Lauvhaugen.

Fra dette punktet følges kote 820 i nordlig retning over Rotvolla, gjennom Smiugardsbygdi til den krysser bilvegen mellom Nysetstølen og Etna (279726). Herfra følger vernskoggrensa bilvegen ned til Etna og vegen videre vestover til den krysser kote 820 (272724). Fra dette punktet følges kote 820 i sydlig retning rundt Høgehøgdi og gjennom Steinsetbygdi fram til kommunegrensa mot Nord-Aurdal. Herfra følges kommunegrensa mot Nord-Aurdal i østlig retning til Sebu-Røssjøen, deretter kommunegrensa mot Nordre Land tilbake til utgangspunktet.

**All skog og skogsmark innenfor det beskrevne området er vernskog.**

#### **Område 2: Vest for Etna elv**

Vernskoggrensa tar utgangspunkt i kote 860 der denne krysser kommunegrensa mot Nord-Aurdal (289520) syd for Nordfjellstølen. Fra dette punktet følger vernskoggrensa kote 860 i østlig retning rundt Fjellsvarden og nordover under Espelifjellet, under Svartberget og Gravåsen til kote 860 krysser kommunegrensa mot Nord-Aurdal (276596) nord for Kyrkjeknatten. Herfra følges kommunegrensa sydover tilbake til utgangspunktet.

**All skog og skogsmark innenfor det beskrevne området er vernskog.**

#### **Område 3. Toåsen.**

I Toåsen følger vernskoggrensa kote 820.

**All skog og skogsmark over kote 820 i Toåsen er vernskog.**

#### **Område 4. Høgereliggende arealer i et område begrenset av kommunegrensa mot Nordre Land i øst, Etna elv i syd og vest, vegen til Byfuglibygda og grensa mot vernskogområde 1 i nord.**

Innen dette området følger vernskoggrensa kote 800 og vernskogområder oppstår i høyde 831 (ikke navngitt) øst for Flatlandstjern, Krokstjernfjellet, Haustseterfjellet og en del mindre områder mot Nordre Land i Stuveåsen / Kjøetjernhøgdi.

**All skog og skogsmark over kote 800 innenfor område 4, er vernskog.**

#### **Område 5. Høgereliggende arealer mellom Valdresbanen og kommunegrensa mot Sør-Aurdal.**

I dette området følger vernskoggrensa kote 800.

**All skog og skogsmark over kote 800 innenfor område 5, er vernskog.**

Sign. Lbn.

Sign. Fl.st.

Utskrift sendt til

Landbruksnemnda		Fylkeslandbruksstyre	
Møte	Sak	Møte	Sak
Reg.nr.	Tidl. sak	Reg.nr.	Tidl. sak

6

## 2. MELDEPLIKT FOR HOGST.

All hogst i vernskogen, unntatt ved til husbehov skal meldes til skogbrukssjefen i kommunen senest 3 uker før hogst skal settes i gang. Tilbakemelding fra skogbrukssjefen skal foreligge før hogsten settes i gang.

Med ved til husbehov menes kun ved til eget bruk, knyttet til gårdens bygninger og eventuelle seterhus. All hogst av ved skal følge retningslinjene i pkt. 3 "Retningslinjer for skjøtsel og drift" nedenfor.

Plikten til å gi melding om hogst påligger hjemmelsinnehaver til eiendommen eller den som er gitt fullmakt til å opptre på eierens vegne.

Nærmere bestemmelser vedrørende krav til innhold i meldingen, bruk av meldeskjemaer, eventuelt melding etter godkjent skogbruksplan, melderutiner m.v. fastsettes av fylkesmannen.

Det som skal hogges må på forhånd være blinket av skogoppsynet eller av person som skogoppsynet godkjenner. Skogbrukssjefen bestemmer i hvert enkelt tilfelle hvordan blinkingen skal skje.

Skogbrukssjefen kan gi tillatelse til hogst, nekte hogst eller stille vilkår for hogst i henhold til disse bestemmelser.

Skogbrukssjefen er ansvarlig for at det føres kontroll med de tillatte hogster og eventuelle pålegg som er gjort. Slik kontroll kan skje ved stikkprøver og ellers der skogoppsynet finner det nødvendig.

Hogster som ikke er forskriftsmessig meldt eller hogster som ikke blir utført i samsvar med godkjenningen, kan stoppes av skogoppsynet.

## 3. RETNINGSLINJER FOR SKJØTSEL OG DRIFT

Ved skjøtsel og drift i vernskogen skal det legges avgjørende vekt på at varmeklimaet på lokaliteten ikke vedvarende forverres.

Inngrep som kan føre til kaldluftsstrømmer, øket frostfare og vesentlig øket vindhastighet skal unngås. Inngrepene må heller ikke føre til øket fare for snøras, jorderosjon, sandflukt, skadeflom e.l.

Ved drift i vernskogen skal de vanlige regler for flerbrukstilpasset skogbruk legges til grunn, men det skal tas ekstra hensyn til de spesielle forhold som finnes i fjellskogen slik at det karakteristiske ved skogtypen bevares. Det kan gjelde bevaring av kraggfuruer, tørre og vridde trær og hekketrær for store rovfugler. I vernskogen er det også spesielt viktig at en bevarer et sammenhengende skogbilde over tid.

Sign. Lbn.

Sign. Fl.st.

Utskrift sendt til



Landbruksnemnda		Fylkeslandbruksstyre	
Møte	Sak	Møte	Sak
Reg.nr.	Tidl. sak	Reg.nr.	Tidl. sak

7

Definisjoner som er nyttet nedenfor:

**Skoggrensa** defineres som det sted i fjellskogen der avstanden mellom trærne blir større enn 30 meter (ca. 1 tre pr. dekar) og hvor trærne er minst 3 meter høge. Definisjonen gjelder alle treslag.

**Barskoggrensa** defineres som 6 bartrær pr. dekar som er eller kan bli 5 meter høge. Denne siste definisjonen tilsvarer kravet til skog i markslagsklassifikasjonen i Økonomisk kartverk.

**Produktiv skog** defineres som skog som kan produsere minst 0,1 m<sup>3</sup> trevirke pr. dekar og år.

-----

For skjøtsel og drift i vernskogen, deles denne i 3 soner med tilhørende retningslinjer for hogst m.v.

Behandlingssonene er ikke kartfestet og det må utøves faglig skjønn ved fastlegging av skogbehandlingen. Økonomisk kartverk kan nyttes som støtte.

### Sone 1. Øvre del av vernskogen

Denne sonen strekker seg fra **skoggrensa** og ned til 50 meter,- målt langs bakken, nedenfor **barskoggrensa**.

Skogen i denne sonen skal tjene som varig vern for nedenforliggende skog samtidig som skogen i denne sonen er den mest utsatte del av fjellskogen.

**I denne sonen skal all barskog stå urørt. Produktiv bjørkeskog i sonen kan tynnes og forynges under skjerm.**

Der den produktive skogen av topografiske eller jordbunnsmessige årsaker går helt opp mot snaufjellet skal det også settes igjen en urørt sone. Bredden må vurderes ut fra lokale forhold.

### Sone 2. Midtre del av vernskogen

Denne sonen strekker seg fra nedre begrensning av sone 1 og ned til grensa for produktiv skog.

**I denne sonen skal det når det gjelder barskog, bare foretas hogst av enkelttrær. På hogst-tidspunktet bør det finnes tilstrekkelig med utviklingsdyktige trær som kan overta plass og produksjon etter de trær som hogges.**

**Produktiv bjørkeskog i sonen kan tynnes og forynges under skjerm.**

Sign. Lbn.

Sign. Fl.st.

Utskrift sendt til

Landbruksnemnda		Fylkeslandbruksstyre	
Møte	Sak	Møte	Sak
Reg.nr.	Tidl. sak	Reg.nr.	Tidl. sak

### **Sone 3. Nedre del av vernskogen**

Denne sonen strekker seg fra grensa for produktiv skog (se sone 2) og ned til den fastlagte vernskog-grensa.

**Denne sonen består av produktiv skogsmark og det kan drives ordinært skogbruk etter følgende retningslinjer:**

Før hogsttategrep foretas, skal det alltid vurderes hva som er den beste og sikreste foryngelsesmetoden på stedet.

Dersom foryngelsen skal skje ved planting, skal tilgangen på egnet plantemateriale være sikret slik at planting kan skje innen rimelig tid etter hogst.

**I den klimatisk mest utsatte delen av sonen og der skogen har god sjiktning anbefales bruk av FJELLSKOGHOGST.**

Med FJELLSKOGHOGST menes i denne forbindelse en kombinasjon av **gjennomhogster og gruppehogster** med flater opptil 2 dekar størrelse.

*Gjennomhogst kan brukes der skogen har betydelig sjiktning og med noe forhåndsfor yngelse.*

*Bestandet skal etter en gjennomhogst alltid ha en kubikkmasse og en vekstkraft som sikrer framtidig produksjon slik at en ny gjennomhogst kan foretas om ca 30-40 år.*

*Metoden gir best resultat på noe friskere marktyper. Suppleringsplanting kan være aktuelt for å sikre akseptabel gjenvekst.*

*Gruppehogster brukes som et ledd i fjellskoghogsten på de steder i skogen der det er liten sjiktning og lite forhåndsfor yngelse. De enkelte gruppene kan gjerne anlegges med utgangspunkt i åpninger i bestandet. Foryngelsen kan sikres ved planting der utsiktene til naturforyngelse er dårlige. Markbe-redning er vanligvis en stor fordel for å oppnå en god naturforyngelse.*

Der fjellskoghogst ikke er aktuelt, kan **flatehogst eller frøtrestillinger / skjermstillinger benyttes.**

I særlig klimatisk utsatte områder bør ikke flatestørrelsen overstige 5 dekar. Der klimaet er mindre hardt, kan flatestørrelsen økes, men bør normalt ikke overstige 20 dekar.

Tilsvarende begrensninger bør legges på frøtrestillinger og skjermstillinger.

Ved vurdering av flatestørrelsen skal det legges avgjørende vekt på de lokale vekst- og klimaforhold. Videre må det tas hensyn til forholdene på den enkelte eiendom slik at uheldige flatestørrelser og hogstføringer ikke oppstår som følge av senere hogster på naboeiendommer.

Landbruksnemnda		Fylkeslandbruksstyre	
Møte	Sak	Møte	Sak
Reg.nr.	Tidl. sak	Reg.nr.	Tidl. sak

9

På arealer mellom flater eller frørestillinger skal det fortrinnsvis nyttes gjennomhogster eller videre hogst må utsettes inntil gjenveksten på flatene er tilfredsstillende og at ny levirkning fra gjenveksten er oppnådd.

Flaterydding skal kun skje i den utstrekning dette er nødvendig av hensyn til gjenveksten, og den må ikke skje på bekostning av utviklingsdyktig forhåndsgjenvekst.

**Skogbrukssjefen kan dispensere fra retningslinjene i pkt. 3 ut fra en faglig vurdering av de lokale forhold.**

Forøvrig gjelder § 33, ledd 2, 3 og 4.

#### **4. KLAGE, STRAFF, IKRAFTTREDELSE**

Avgjørelser truffet med hjemmel i fylkeslandbruksstyrets vedtak, kan påklages til overordnet myndighet etter reglene i forvaltningsloven av 10. februar 1967.

Brudd på disse bestemmelser skal behandles etter § 52 i Lov om skogbruk og skogvern.

Disse bestemmelser trer i kraft fra **1. mars 1994**, samtidig oppheves tidligere vernskogbestemmelser for Etnedal kommune av 15. januar 1934.

27-09-1993

ETNEDAL KOMMUNE

M Ø T E B O K

S.beh.

A.no.

Saker.

UTVALG Kommunestyret	ARKIV 641	JOURNALNR. 93/00508	MØTEDATO 14.09.93
-------------------------	--------------	------------------------	----------------------

Saksbeh: Ola Hålmoen

Sakstittel: **VERNSKOGFORVALTING FOR ETNEDAL KOMMUNE -  
 UTTALELSE.**

Saknummer	Utvalg	Møtedato	Saksbeh.
93/0112	Formannskap	07.09.93	OH
93/	Kommunestyret	14.09.93	OH

%%%

Kommunestyret den 14.09.93

:::

Sak 93/0033  
**VERNSKOGFORVALTING FOR ETNEDAL KOMMUNE -  
 UTTALELSE.**

**Forslag til vedtak:**

1. Formannskapet slutter seg til forslaget til nye vernskogsgrenser for Etnedal. En vil imidlertid peke på at lite konkret faglig begrunnelse for de forslåtte grenser vanskeligjør en konkret vurdering av disse.
2. Med hensyn til framlagt forslag til vernskogbestemmelser vil en peke på betydningen av at det lokalt etableres forvaltningsmessige rutiner som ivaretar intensjonene med vernskogarbeidet. Videre bør det, i samsvar med tilråding i Landbruksdepartementets veileder M-0618, utarbeides retningslinjer for arbeidet med miljøtilpasninger i vernskogen.

**FORMANNSKAPETS VEDTAK:**

Det ble foretatt en prøvotering over temaet hvorvidt 2. setning i pkt. 2 i forslaget skulle være med eller ikke. Resultatet ble at et flertall på 4 mot 1 gikk inn for å ta ut 2. setning i pkt. 2.

Deretter fattet formannskapet følgende enstemmige tilråding ovenfor kommunestyret:

Sign.

Utskrift sendt til:  
 Landbruksdepartementet, Fylkeslandbruks-  
 kontoret, Landbrukskontoret, her,  
 HU-Miljø/landbruk v/miljøvern sjef

Etne kommune  
 H. Solhaug

F-112/93

K-33/93

1. Kommunestyret slutter seg til forslaget til nye vernskogsgrenser for Etnedal.
2. Med hensyn til framlagt forslag til vernskogbestemmelser vil en peke på betydningen av at det lokalt etableres forvaltningsmessige rutiner som ivaretar intensjonene med vernskogarbeidet.
3. Kommunestyret gir formannskapet fullmakt til å ta stilling til ev. kommentarer som måtte fremkomme i høringsrunden som går ut 20. sept. d.å.  
ENSTEMMIG.

KOMMUNESTYRETS VEDTAK:

Vedtak som framlegget. ENSTEMMIG.

...

Saksopplysninger:

- Saksdok.: 1. Oversendelsesbrev til kommunen dat. 12.07.93.  
2. Annonse/kunngjøring.  
3. "Forvaltning av vernskog". Landbruksdepartementets veileder M-0618 av 4. juni 1992.  
4. Fylkeslandbruksstyrets vedtak av 30. juni 1993 m/kartbilag i M 1:50000(kopier).  
Vedlegg: Landbruksnemdas forslag.  
5. Andre bilag:  
Nåværende vernskogsgrenser for kommunen, beskrivelse.

Saksdokument 1 og 4(minus kartkopier) samt s. 5 i saksdok. 3 følger vedlagt.

GENERELT.

Gjeldende vernskogsgrenser stammer i hovedsak fra kort tid etter fastsettelse av skogvernloven av 1932. For Etnedals vedkommende ble gjeldende vernskogsbestemmelser vedtatt i 1934.

Det formelle grunnlaget for vernskogarbeidet ligger i skogbrukslovens § 32 og 33 som omhandler skogens vernfunksjoner og behovet for å ivareta disse.

I tillegg finnes bestemmelser om vernskog i tilskuddsreglene for skogbruksplanlegging, skogkultur og skogreisning, vegbygging og drift i vanskelig terreng, og forskrift om planlegging og godkjenning av skogsveger hjemlet i skogbrukslovens § 17a.

Behovet for revisjon av vernskogsgrensene er i hovedsak begrunnet ut fra endringer i klima og redusert avvirkning/bruk av vernskogarealene. Videre er intensjon å skjerpe praktiseringen av skogbrukslovens vernskogbestemmelser.

F-112/93

K-33/93

SAKSBEHANDLING.

Fylkesskogsjefen har ansvaret for å ta initiativ overfor landbrukskontorene med tanke på oppstart av arbeidet. Den videre behandling kan skjematisk framstilles slik:

Skogbrukssjefen utarbeider forslag  
grenser og prinsipielle retningslinjer  
som behandles i landbruksnemda.

Fylkeslandbruksstyret vedtar med utgangspunkt  
landbruksnemdas vedtak forslag til grenser og  
prinsipielle retningslinjer. Forslag sendes  
kommunen.

Kommunen forestår kunngjøring og offentlig ettersyn  
(min 4 uker) og avgir uttalelse.

Fylkeslandbruksstyret treffer endelig  
vernskogvedtak. Landbruksdepartementet er  
klageinnstans.

Foreliggende forslag til vernskogsgrenser og bestemmelser for  
vernskogforvaltning.

Forslaget ble vedtatt av Fylkeslandbruksstyret i møte 30. juni  
1993.

**VERNSKOGGRENSER.**

Forslag til vernskogsgrenser er kartfestet på kart i målestokk  
1:50 000(M 711). For Etnedal omfatter dette følgende kartblad:  
1716 I Bruflat, 1716 IV Aurdal, 1717 II Synnfjell og 1717 III  
Fullsenn. I tillegg er vernskogsgrensene beskrevet med henvisning  
til ovennevnte kartfesting. Grensene er primært knyttet til  
høydekoter, men der det har vært mer naturlig er andre  
topografiske forhold nyttet eks. bekker/elver og permanente  
veger. Knekkpunkter på vernskogsgrensa er beskrevet med  
kartreferanser.

For Etnedal foreligger forslag til 5 verskogsområder:

**Område 1: Øst for Etna elv.**

Vernskogsgrensa(vg) utgangspunkt i k 800 der denne krysser  
kommunegrensa mot Nordre Land (430572) sør for Nørstebøsetra og  
fra dette punktet følger vg kote(k) 800 i vestlig og nordlig  
retning til et punkt (423574) på koten. Herfra går vg i rett vest  
retning til den krysser k 800 (421574) og fra dette punkt følges  
k 800 i vestlig retning til k 800 krysser bilvegen (404566) nord

F-112/93

K-33/93

for Bergstølen.

Herfra følger vg bilvegen vestover til vegkryss syd for Garin, og fra vegkrysset følges vegen mot Bjørndalssletta fram til der vegen krysser bekken fra Staklitjernet (389556) og berører k 820. Fra dette punktet følger vg k 820 rundt Langvassåsen, sør for Byfelli fjellet og Byfelli berget og videre nordover helt fram til et punkt på k 820 (352625) i Svabergsknatten. Fra dette punktet går vg i rett linje nordvestover til den igjen når k 820 (348629) ovenfor bilvegen ved Graneim og Lauvhaugen.

Fra dette punktet følges k 820 i nordlig retning over Rotvolla, gjennom Smiugardsbygdi til den krysser bilvegen mellom Nysetstølen og Etna (279726). Herfra følger vg bilvegen ned til Etna og vegen videre vestover til den krysser k 820 (272724). Fra dette punktet følges k 820 i sydlig retning rundt Høgehøgdi og gjennom Steinset-bygdi fram til kommunegrensa mot Nord-Aurdal. Herfra følges kommunegrensa mot Nord-Aurdal i østlig retning til Sebu-Røssjøen, deretter kommunegrensa mot Nordre-Land tilbake til utgangspunktet.

All skog og skogsmark innenfor det beskrevne området er vernskog.

#### Område 2: Vest for Etna elv.

Vernskoggrensa tar utgangspunkt i k 860 der denne krysser

kommunegrensa mot Nord-Aurdal (289520) syd for Nordfjellstølen. Fra dette punktet følger vg k 860 i østlig retning rundt Fjellsvarden og nordover under Espelifjellet, under Svartberget og Gravåsen til k 860 krysser kommunegrensa mot Nord-Aurdal (276596) nord for Kyrkjeknatten. Herfra følges kommunegrensa sydover tilbake til utgangspunktet.

All skog og skogsmark innenfor det beskrevne området er vernskog.

#### Område 3. Toåsen.

I Toåsen følger vernskoggrensa kote 820.

All skog og skogsmark over kote 820 i Toåsen er vernskog.

#### Område 4. Høgereliggende arealer i et område begrenset av kommunegrensa mot Nordre Land i Øst, Etna elv i syd og vest, vegen til Byfuglibygda og grensa mot vernskogområde 1 i nord.

Innen dette området følger vernskoggrensa kote 800 og vernskogområder oppstår i høyde 831 (ikke navngitt) øst for Flatlandstjern, Kroktjernfjellet, Haustseterfjellet og en del mindre områder mot Nordre Land i Stuveåsen/Kjøetjernhøgdi.

All skog og skogsmark over kote 800 innenfor område 4, er vernskog.

F-112/93

K-33/93

Område 5. Høgereliggende arealer mellom Valdresbanen og kommunegrensa mot Sør-Aurdal.

I dette området følger vernskoggrensa kote 800.

All skog og skogsmark over kote 800 innenfor område 5, er vernskog.

Areal som omfattes av foreliggende forslag er ikke oppgitt.

#### **VERNSKOGBESTEMMELSER.**

Bestemmelsene omfatter: 1. Meldeplikt for hogst.

2. Retningslinjer for skjøtsel og drift.
3. Avgjørelse og kontroll.
4. Klageadgang.
5. Straff.
6. Ikrafttreden.

Meldeplikt omfatter all hogst i vernskogen med unntak av vedhogst til husbruk. Melding skal gis til skogbrukssjefen senest 3 uker før hogst skal settes i gang. Tilbakemelding skal foreligge før hogst starter. All hogst skal følge "Retningslinjer for skjøtsel og drift" jfr. pkt. 2.

Retningslinjer for skjøtsel og drift deler vernskogen høydemessig inn i tre forvaltningssoner:

#### **1. Øvre del av vernskogen**

Sonen strekker seg fra snauffjellet og ned til 50 meter, målt langs bakken, nedenfors barskogsgrensen (6 bartrær pr. da som kan oppnå 5m høyde)

I denne sonen skal all barskog stå urørt. Lauvskogen kan tynnes og forynges under skjerm eller på flater inntil 2 da i de klimatiske minst utsatte områdene.

#### **2. Midtre del av vernskogen.**

Sonen strekker seg fra sone 1 og ned til grensen for produktiv skog (0.1 m<sup>3</sup> pr. da og år).

Av bartrær kan det foretas hogst av enkelttrær forutsatt at det finnes tilstrekkelig med utviklingsdyktige trær som kan overta etter de som hogges.

For lauvskog gjelder samme regler som i sone 1, men flatestørrelsen kan økes til 5 da.

#### **3. Nedre del av vernskogen.**



F-112/93

K-33/93

Sonen strekker seg fra grense for produktiv skog og ned til fastlagt vernskoggrense.

Ordinært skogbruk kan drives ut fra bestemte retningslinjer:

- I den mest utsatte delen av sonen og der skogen har god sjiktning anbefales bruk av fjellskoghogst, dvs. kombinasjon av gjennomhogster og gruppehogster med flater inntil 2 da. størrelse.
- Der fjellskoghogst ikke er aktuelt kan flatehogst eller frøtrestillinger/skjermstillinger benyttes. Ut fra vurdering av klimatiske forhold anbefales flatestørrelse på fra 5 til 20 da.

Skogbrukssjefen kan dispensere fra overnevnte retningslinjer ut fra en faglig vurdering av lokale forhold.

Skogbrukslovens § 33 ledd 2, 3 og 4 gjelder forøvrig.

**Avgjørelse og kontroll** er tillagt skogoppsynet v/skogbrukssjefen som kan gi tillatelse til hogst, nekte hogst eller stille vilkår for hogst i henhold til bestemmelsene.

Ikke forskriftsmessige hogster kan stoppes med øyeblikkelig virkning.

**Klage** på vedtak truffet med hjemmel i Fylkeslandbruksstyrets vedtak kan påklages til overordnet myndighet etter reglene i Forvaltningsloven.

**Straff** for brudd på bestemmelsene skal behandles etter § 52 i Lov om skogbruk og skogvern. Påtale krever begjæring av skogoppsynet.

**Ikrafttreden** av bestemmelsene er satt til 1. januar 94.

#### **HØRINGSUTTALELSER.**


Forslaget er lagt ut til offentlig ettersyn fram til 20. september. For å kunne ferdigbehandle saken i kommunestyret innen 1. oktober har det vært nødvendig å starte behandling av saken før utløp av høringsfrist.

Pr. dags dato er det ikke mottatt merknader til forslaget.

Evt. merknader til forslaget vil kunne innarbeides forut for kommunestyrets behandling 14. september og ved evt. ny behandling i formannskapet 28.09.

#### **VURDERING.**

Foreliggende forslag til nye vernskoggrenser betyr at gjeldende vernskoggrense fra 1934 som går i høydelaget 6-700 m.o.h flyttes



# ETNEDAL KOMMUNE

## M Ø T E B O K

UTVALG Kommunestyret	ARKIV 641	JOURNALNR. 93/00508	MØTEDATO 14.09.93
-------------------------	--------------	------------------------	----------------------

Saksbeh: Ola Hålmoen

Sakstittel: **VERNSKOGFORVALTING FOR ETNEDAL KOMMUNE -  
UTTALELSE.**

Saknummer	Utvalg	Møtedato	Saksbeh.
93/0112	Formannskap	07.09.93	OH
93/	Kommunestyret	14.09.93	OH

%%%

Kommunestyret den 14.09.93

:::

Sak	93/0033 VERNSKOGFORVALTING UTTALELSE.	FOR	ETNEDAL	KOMMUNE	-
-----	---	-----	---------	---------	---

Forslag til vedtak:

1. Formannskapet slutter seg til forslaget til nye vernskogsgrenser for Etnedal. En vil imidlertid peke på at lite konkret faglig begrunnelse for de forslåtte grenser vanskeligjør en konkret vurdering av disse.
2. Med hensyn til framlagt forslag til vernskogbestemmelser vil en peke på betydningen av at det lokalt etableres forvaltningsmessige rutiner som ivaretar intensjonene med vernskogarbeidet. Videre bør det, i samsvar med tilråding i Landbruksdepartementets veileder M-0618, utarbeides retningslinjer for arbeidet med miljøtilpasninger i vernskogen.

FORMANNSKAPETS VEDTAK:

Det ble foretatt en prøvevotering over temaet hvorvidt 2. setning i pkt. 2 i forslaget skulle være med eller ikke. Resultatet ble at et flertall på 4 mot 1 gikk inn for å ta ut 2. setning i pkt. 2.

Deretter fattet formannskapet følgende enstemmige tilråing ovenfor kommunestyret:

Sign.

Utskrift sendt til:  
Landbruksdepartementet, Fylkeslandbruks-  
kontoret, Landbrukskontoret, her,  
HU-Miljø/landbruk v/miljøvernshjef

*H. Solhaug*

F-112/93

K-33/93

1. Kommunestyret slutter seg til forslaget til nye vernskogsgrenser for Etnedal.
2. Med hensyn til framlagt forslag til vernskogbestemmelser vil en peke på betydningen av at det lokalt etableres forvaltningsmessige rutiner som ivaretar intensjonene med vernskogarbeidet.
3. Kommunestyret gir formannskapet fullmakt til å ta stilling til ev. kommentarer som måtte fremkomme i høringsrunden som går ut 20. sept. d.å.  
ENSTEMMIG.

KOMMUNESTYRETS VEDTAK:

Vedtak som framlegget. ENSTEMMIG.

Saksopplysninger:

- Saksdok.: 1. Oversendelsesbrev til kommunen dat. 12.07.93.  
2. Annonse/kunngjøring.  
3. "Forvaltning av vernskog". Landbruksdepartementets veileder M-0618 av 4. juni 1992.  
4. Fylkeslandbruksstyrets vedtak av 30. juni 1993 m/kartbilag i M 1:50000(kopier).  
Vedlegg: Landbruksnemdas forslag.
5. Andre bilag:  
Nåværende vernskogsgrenser for kommunen, beskrivelse.

Saksdokument 1 og 4(minus kartkopier) samt s. 5 i saksdok. 3 følger vedlagt.

ENERELT.

Gjeldende vernskogsgrenser stammer i hovedsak fra kort tid etter fastsettelse av skogvernloven av 1932. For Etnedals vedkommende ble gjeldende vernskogbestemmelser vedtatt i 1934.

Det formelle grunnlaget for vernskogarbeidet ligger i skogbrukslovens § 32 og 33 som omhandler skogens vernfunksjoner og behovet for å ivareta disse.

I tillegg finnes bestemmelser om vernskog i tilskudsreglene for skogbruksplanlegging, skogkultur og skogreisning, vegbygging og drift i vanskelig terreng, og forskrift om planlegging og godkjenning av skogsveger hjemlet i skogbrukslovens § 17a.

Behovet for revisjon av vernskogsgrensene er i hovedsak begrunnet ut fra endringer i klima og redusert avvirkning/bruk av vernskogarealene. Videre er intensjon å skjerpe praktiseringen av skogbrukslovens vernskogbestemmelser.

F-112/93

K-33/93

SAKSBEHANDLING.

Fylkesskogsjefen har ansvaret for å ta initiativ overfor landbrukskontorene med tanke på oppstart av arbeidet. Den videre behandling kan skjematisk framstilles slik:

Skogbrukssjefen utarbeider forslag  
grenser og prinsipielle retningslinjer  
som behandles i landbruksnemda.

Fylkeslandbruksstyret vedtar med utgangspunkt  
landbruksnemdas vedtak forslag til grenser og  
prinsipielle retningslinjer. Forslag sendes  
kommunen.

Kommunen forestår kunngjøring og offentlig ettersyn  
(min 4 uker) og avgir uttalelse.

Fylkeslandbruksstyret treffer endelig  
vernskogvedtak. Landbruksdepartementet er  
klageinnstans.

Foreliggende forslag til vernskogsgrenser og bestemmelser for  
vernskogforvaltning.

Forslaget ble vedtatt av Fylkeslandbruksstyret i møte 30. juni  
1993.

**VERNSKOGGRENSER.**  
-----

Forslag til vernskogsgrenser er kartfestet på kart i målestokk  
1:50 000(M 711). For Etnedal omfatter dette følgende kartblad:  
1716 I Bruflat, 1716 IV Aurdal, 1717 II Synnfjell og 1717 III  
Fullsenn. I tillegg er vernskogsgrensene beskrevet med henvisning  
til ovennevnte kartfesting. Grensene er primært knyttet til  
høydekoter, men der det har vært mer naturlig er andre  
topografiske forhold nyttet eks. bekker/elver og permanente  
veger. Knekkpunkter på vernskogsgrensa er beskrevet med  
kartreferanser.

For Etnedal foreligger forslag til 5 verskogsområder:

**Område 1: Øst for Etna elv.**


Vernskogsgrensa(vg) utgangspunkt i k 800 der denne krysser  
kommunegrensa mot Nordre Land (430572) sør for Nørstebøsetra og  
fra dette punktet følger vg kote(k) 800 i vestlig og nordlig  
retning til et punkt (423574) på koten. Herfra går vg i rett vest  
retning til den krysser k 800 (421574) og fra dette punkt følges  
k 800 i vestlig retning til k 800 krysser bilvegen (404566) nord

F-112/93

K-33/93

for Bergstølen.

Herfra følger vg bilvegen vestover til vegkryss syd for Garin, og fra vegkrysset følges vegen mot Bjørndalssletta fram til der vegen krysser bekken fra Staklitjernet (389556) og berører k 820. Fra dette punktet følger vg k 820 rundt Langvassåsen, sør for Byfellifjellet og Byfelliberget og videre nordover helt fram til et punkt på k 820 (352625) i Svabergsknatten. Fra dette punktet går vg i rett linje nordvestover til den igjen når k 820 (348629) ovenfor bilvegen ved Graneim og Lauvhaugen.

Fra dette punktet følges k 820 i nordlig retning over Rotvolla, gjennom Smiugardsbygdi til den krysser bilvegen mellom Nysetstølen og Etna (279726). Herfra følger vg bilvegen ned til Etna og vegen videre vestover til den krysser k 820 (272724). Fra dette punktet følges k 820 i sydlig retning rundt Høgehøgdi og gjennom Steinset-bygdi fram til kommunegrensa mot Nord-Aurdal. Herfra følges kommunegrensa mot Nord-Aurdal i østlig retning til bu-Røssjøen, deretter kommunegrensa mot Nordre-Land tilbake til utgangspunktet.

All skog og skogsmark innenfor det beskrevne området er vernskog.

#### Område 2: Vest for Etna elv.

Vernskoggrensa tar utgangspunkt i k 860 der denne krysser

kommunegrensa mot Nord-Aurdal (289520) syd for Nordfjellstølen. Fra dette punktet følger vg k 860 i østlig retning rundt Fjellsvarden og nordover under Espelifjellet, under Svartberget og Gravåsen til k 860 krysser kommunegrensa mot Nord-Aurdal (276596) nord for Kyrkjeknatten. Herfra følges kommunegrensa sydover tilbake til utgangspunktet.

All skog og skogsmark innenfor det beskrevne området er vernskog.

#### Område 3. Toåsen.

I Toåsen følger vernskoggrensa kote 820.

All skog og skogsmark over kote 820 i Toåsen er vernskog.

#### Område 4. Høgereliggende arealer i et område begrenset av kommunegrensa mot Nordre Land i øst, Etna elv i syd og vest, vegen til Byfuglibygda og grensa mot vernskogområde 1 i nord.

Innen dette området følger vernskoggrensa kote 800 og vernskogområder oppstår i høyde 831 (ikke navngitt) øst for Flatlandstjern, Krokstjernfjellet, Haustseterfjellet og en del mindre områder mot Nordre Land i Stuveåsen/Kjøetjernhøgdi.

All skog og skogsmark over kote 800 innenfor område 4, er vernskog.

F-112/93

K-33/93

Område 5. Høgereliggende arealer mellom Valdresbanen og kommunegrensa mot Sør-Aurdal.

I dette området følger vernskoggrensa kote 800.

All skog og skogsmark over kote 800 innenfor område 5, er vernskog.

Areal som omfattes av foreliggende forslag er ikke oppgitt.

#### **VERNSKOGBESTEMMELSER.**

-----

Bestemmelsene omfatter:

1. Meldeplikt for hogst.
2. Retningslinjer for skjøtsel og drift.
3. Avgjørelse og kontroll.
4. Klageadgang.
5. Straff.
6. Ikrafttreden.

Meldeplikt omfatter all hogst i vernskogen med unntak av vedhogst til husbruk. Melding skal gis til skogbrukssjefen senest 3 uker før hogst skal settes i gang. Tilbakemelding skal foreligge før hogst starter. All hogst skal følge "Retningslinjer for skjøtsel og drift" jfr. pkt. 2.

Retningslinjer for skjøtsel og drift deler vernskogen høydemessig inn i tre forvaltningssoner:

#### **1. Øvre del av vernskogen**

-----

Sonen strekker seg fra snauffjellet og ned til 50 meter, målt langs bakken, nedenfors barskogsgrensen (6 bartrær pr. da som kan oppnå 5m høyde)

I denne sonen skal all barskog stå urørt. Lauvskogen kan tynnes og forynges under skjerm eller på flater inntil 2 da i de klimatiske minst utsatte områdene.

#### **2. Midtre del av vernskogen.**

-----

Sonen strekker seg fra sone 1 og ned til grensen for produktiv skog (0.1 m<sup>3</sup> pr. da og år).

Av bartrær kan det foretas hogst av enkelttrær forutsatt at det finnes tilstrekkelig med utviklingsdyktige trær som kan overta etter de som hogges.

For lauvskog gjelder samme regler som i sone 1, men flatestørrelsen kan økes til 5 da.

#### **3. Nedre del av vernskogen.**

-----

F-112/93

K-33/93

Sonen strekker seg fra grense for produktiv skog og ned til fastlagt vernskoggrense.

Ordinært skogbruk kan drives ut fra bestemte retningslinjer:

- I den mest utsatte delen av sonen og der skogen har god sjiktning anbefales bruk av fjellskoghogst, dvs. kombinasjon av gjennomhogster og gruppehogster med flater inntil 2 da. størrelse.
- Der fjellskoghogst ikke er aktuelt kan flatehogst eller frøtrestillinger/skjermstillinger benyttes. Ut fra vurdering av klimatiske forhold anbefales flatestørrelse på fra 5 til 20 da.

Skogbrukssjefen kan dispensere fra overnevnte retningslinjer ut  a en faglig vurdering av lokale forhold.

Skogbrukslovens § 33 ledd 2, 3 og 4 gjelder forøvrig.

**Avgjørelse og kontroll** er tillagt skogoppsynet v/skogbrukssjefen som kan gi tillatelse til hogst, nekte hogst eller stille vilkår for hogst i henhold til bestemmelsene. Ikke forskriftsmessige hogster kan stoppes med øyeblikkelig virkning.

**Klage** på vedtak truffet med hjemmel i Fylkeslandbruksstyrets vedtak kan påklages til overordnet myndighet etter reglene i Forvaltningsloven.

**Straff** for brudd på bestemmelsene skal behandles etter § 52 i Lov om skogbruk og skogvern. Påtale krever begjæring av skogoppsynet.

**Ikrafttreden** av bestemmelsene er satt til 1. januar 94.

**HØRINGSUTTALELSER.**

Forslaget er lagt ut til offentlig ettersyn fram til 20. september. For å kunne ferdigbehandle saken i kommunestyret innen 1. oktober har det vært nødvendig å starte behandling av saken før utløp av høringsfrist.

Pr. dags dato er det ikke mottatt merknader til forslaget. Evt. merknader til forslaget vil kunne innarbeides forut for kommunestyrets behandling 14. september og ved evt. ny behandling i formannskapet 28.09.

**VURDERING.**

Foreliggende forslag til nye vernskoggrenser betyr at gjeldende vernskoggrense fra 1934 som går i høydelaget 6-700 m.o.h flyttes

F-112/93

K-33/93

til høydelaget 8-860 m. Dette betyr at areal som omfattes av bestemmelsene for vernskogforvaltning blir redeusert.

Forslaget er begrunnet generelt ut fra bedring i klimaet samt redusert avvirkning og bruk av de aktuelle arealene.

Andre forhold som gjødsling fra langtransporterte luftforurensninger kan også virke positivt på produksjonsforholdene. Dersom terskelen for skadelige effekter overskrides kan dette imidlertid forsterke naturlig klimastress.

Det foreligger ingen konkret faglig begrunnelse for forslag til ny høydegrense for vernskog. Det samme gjelder forslag til diffrensiering innenfor kommunen. Det er derfor vanskelig å foreta en konkret vurdering av de foreslåtte grenser. Med det grunnlagsmaterialet som foreligger ville dette krevet omfattende befaringer i de aktuelle områdene.

Med forbehold om evt. framtidige negative effekter av luftforurensninger, er en imidlertid enig i at flere faktorer peker i retning av oppjustering av grensen for vernskog.

Med hensyn til framlagte forslag til retningslinjer til vernskogforvaltning vil en peke på betydningen av at det lokalt etableres forvaltingsmessige rutiner som ivaretar intensjonene med vernskogsarbeidet. Det vises her til Landbruksdepartementets veileder M-0618 pkt. 2.2 som peker på nødvendigheten av å skjerpe skogbrukslovens vernskogbestemmelser.

Samme veileder pkt. 2.7 peker på de store miljømessige og kulturmessige verdier som finnes i verskogsområdene og betydningen av at også disse blir ivaretatt gjennom verskogsforvaltningen. Det tilrådes at fylkesskogsjefen og fylkeslandbruksstyret gir visse retningslinjer for miljøtilpasninger i vernskogen. Slike retningslinjer kan en ikke se foreligger i framlagte forslag.



Landbruksnemnda		Fylkeslandbruksstyre	
Møte	Sak	Møte	Sak
Reg.nr.	Tidl. sak	Reg.nr.	Tidl. sak

1

## Fylkeslandbruksstyret i Oppland

Møtedato: 2. februar 1994

Sak nr: S 16 / 94

### BESTEMMELSER OM VERNSKOGFORVALTNING I SØR-AURDAL KOMMUNE

#### Bakgrunn

Det vises til fylkeslandbruksstyrets sak S5 / 93 og til sak S20 / 93, begge av 30.6.1993 der det ble gjort vedtak vedr. høringsutkast for "Bestemmelser om vernskogforvaltning" i kommunen.

Fylkeslandbruksstyret gjorde følgende vedtak:

- Fylkeslandbruksstyret slutter seg til fylkesskogsjefens forslag til "Vernskogbestemmelser for Sør-Aurdal kommune som foreligger i eget vedlagt dokument. Forslaget sendes på høring etter de retningslinjer som er fastlagt.

Fylkeslandbruksstyrets høringsutkast ble sendt på uttalelse i kommunen og for utlegging til offentlig ettersyn i brev den 12.7.1993.

Uttalefrist for kommunen ble satt til 1.oktober 1993.

Med oversendelsen fulgte følgende dokumenter:

1. Oversendelsesbrev til kommunen med en del opplysninger om saksbehandling m.v.
2. Annonse / kunngjøring som ble rykket inn i fylkets aviser.
3. "Forvaltning av vernskog", Landbruksdepartementets veileder M-0618 av 4.juni 1992.
4. Fylkeslandbruksstyrets vedtak av 30.6.1993 m/ kartbilag i M 1:50 000.
5. Andre bilag: Nåværende vernskoggrenser i kommunen, beskrivelse

Kommunestyret behandlet saken i sitt møte 28. 10. 1993.

#### Kommentarer

Det vises til kommunestyrets møtebok, som vedlegges (vedlegg 1).

Kommunestyret gjorde slikt vedtak:

"Landbruksnemnda i Sør-Aurdal sitt forslag til bestemmelser om vernskogforvaltning i Sør-Aurdal tilrås".

Sign. Lbn.

Sign. Fl.st.

Utskrift sendt til

Landbruksnemnda		Fylkeslandbruksstyre	
Møte	Sak	Møte	Sak
Reg.nr.	Tidl. sak	Reg.nr.	Tidl. sak

2

Av hensyn til forståelse av kommunestyrets vedtak, vedlegges i sin helhet landbruksnemndas møtebok av 1.4.1993 ( saksnr. 054093006) som er det vedtak kommunestyret har sluttet seg til ut fra det som er lagt fram nedenfor. (Vedlegg 2)

Landbruksnemnda behandlet nemlig på nytt saken i sitt møte 2.9.1993 , sak nr 054093055 . (Vedlegg 3).

Skogbrukssjefen hadde gitt ny saksutredning på grunnlag av høringsutkastet av 30.6.93 og hans forslag gikk ut på at Landbruksnemnda sluttet seg til høringsutkastets forslag til vernskoggrenser, men med en henstilling om at pkt. 2 Retningslinjer for skjøtsel og drift forenkles.

Landbruksnemnda gjorde imidlertid følgende forslag:

**"Landbruksnemnda forkaster forslag til uttalelse og opprettholder sitt vedtak fra sak 54093006 PLA angående vernskoggrenser og retningslinjer.**

**Videre mener nemnda at det offentlige også for framtida må bære kostnadene med blinking i vernskog og at dersom ikke skriftlig melding om hogst i vernskog er behandlet innen 3 uker skal dette ansees som samtykke til hogst etter framlagt plan".**

Etter dette må en forutsette at det er Landbruksnemndas forslag av 1.4.1993 kommunestyret har sluttet seg til.

Det er videre kommet inn uttalelser fra:

Begnadalen -Hedalen skogeierlag og Bagn-Reinli skogeierlag i brev av 27. 8. 1993 (vedlegg 4)

Marit Eid og Mekkel Eid i brev av 15.10.1993, og fra Mekkel Eid i udatert brev.

Disse uttalelsene er det gitt svar på fra skogbrukssjefen i brev av 18.10.1993. (vedlegg 5)

Fylkesskogsjefen vil på bakgrunn av de høringsuttalelser som foreligger innstille på at det gjøres vedtak i overensstemmelse med høringsutkastets forslag.

Det vises i denne forbindelse til skogbrukssjefens saksutredning av 2. 9.93 der det bl.a. er vurdert på en faglig grundig måte om behovet for vernskog på østsiden av Begnavassdraget , og hvor han sier seg enig i dette. Forøvrig er han enig i de justeringer i vernskoggrensene som høringsutkastet inneholder i forhold til landbruksnemndas første forslag.

Mht. forslaget om forenklete retningslinjer for skjøtsel og drift, vises til sak S1 / 94 og med de begrunnelser som der er gitt for at det skal være ett sett retningslinjer for all vernskog i Oppland.

Når det gjelder de øvrige utalelser som er innkommet, kan vi ikke se at disse inneholder så konkrete forslag at de gir grunnlag for endringer i høringsutkastet.

Med hensyn til framtidig kostnadsdekning av blinking m.v. i vernskog, mener vi at dette er et forhold som ikke kan avgjøres sammen med vedtak om bestemmelser for vernskogforvaltningen.

Skogbruksloven sier ingen ting om hvordan slike kostnader skal dekkes.

# MØTEBOK

Lbn./Fl.st.

Side

Landbruksnemnda		Fylkeslandbruksstyre	
Møte	Sak	Møte	Sak
Reg.nr.	Tidl. sak	Reg.nr.	Tidl. sak

3

Det vises derfor til fylkeslandbruksstyrets sak S1 / 94 der det er gjort vedtak om likelydende bestemmelser for pkt. 2 Meldeplikt for hogst og pkt. 3 Retningslinjer for skjøtsel og drift. I forslaget nedenfor inneholder pkt. 1 Vernskogområder de samme vernskoggrenser som i høringsutkastet.

## Forslag til vedtak

Fylkeslandbruksstyret slutter seg til fylkesskogsjefens forslag til "Bestemmelser om vernskogforvaltning i Sør-Aurdal kommune" med tilhørende vernskoggrenser slik det framgår nedenfor.

Utskrift av møtebok sammen med møtebok for sak S1 / 94 sendes:

- 1) Kommunen
- 2) Landbruksdepartementet

Kunngjøring om vedtaket og om 3 ukers klagefrist etter kunngjøringsdato, rykkes inn i de aktuelle aviser i fylket.

Etter klagefristens utløp og etter evt. klagebehandling sendes bekreftet avskrift av vedtaket også til lensmannen i kommunen.

-----

Sign. Lbn.

Sign. Fl.st.

Utskrift sendt til

*H. M. (st)**H. M.*

Landbruksnemnda		Fylkeslandbruksstyre	
Møte	Sak	Møte	Sak
Reg.nr.	Tidl. sak	Reg.nr.	Tidl. sak

4

Fylkeslandbrukstyrets vedtak av 2. februar 1994:

## BESTEMMELSER OM VERNSKOGFORVALTNING

i  
Sør-Aurdal kommune  
i  
Oppland fylke

### SKOGBRUKSLOVENS BESTEMMELSER OM VERNSKOG

I Lov om skogbruk og skogvern (skogbruksloven) av 21. mai 1965 er det inntatt bestemmelser om vernskog, kapittel VI. Vernskog, §§ 32 og 33.

Skogbrukslovens paragrafer har følgende ordlyd:

**§ 32. Hva loven forstår med vernskog og hvordan denne skal avgrenses.**

*Departementet 1) kan bestemme at skog - eller visse arter av skog - skal anses som vernskog når den skjønnes å tjene mot skred og ras, elvebrudd, skadeflom, sandflukt eller lignende eller til særlig vern for annen skog, dyrket jord eller bebyggelse. Det samme gjelder skog som på grunn av sin beliggenhet opp mot fjellet, ut mot havet eller høyt mot nord har så vanskelige foryngelsesforhold eller så liten veksterlighet at den kan ødelegges ved mishandling eller feilaktig hogst.*

*Departementet 1) utarbeider forslag til grenser etter at landbruksnemnda og fylkeslandbruksstyret 2) har uttalt seg om hvordan grensene bør bestemmes. Departementets 1) forslag sendes kommunestyret til uttalelse. Går de foreslåtte grenser gjennom flere kommuner, skal saken forelegges kommunestyrene i de kommuner som berøres. Vedkommende kommunestyre(r) skal legge forslaget ut til ettersyn i minst 4 uker etter at forslaget er kunngjort på en måte som er vanlig for kommunale saker. Forslaget sendes deretter med kommunestyrets uttalelse til departementet 1), som treffer den endelige avgjørelse om grensene.*

*Grensene skal - om det finnes nødvendig - avmerkes i marken. Utgiftene med avmerking som er påbudt av departementet 1) bæres av staten med 3/4 og av vedkommende kommune med 1/4.*

*Bekreftet avskrift av de til enhver tid gjeldende bestemmelser om vernskoggrenser skal ligge tilgjengelig hos vedkommende lensmann og ordfører.*

*1) Departementets myndighet er delegert til fylkeslandbruksstyret etter forskrift av 15.mai 1991.*

*2) Fylkeslandbruksstyrets myndighet til å avgi uttalelse bortfaller i og med at styret får vedtakskompetanse etter forskrift av 15.mai 1991.*

Sign. Lbn.

Sign. Fl.st.

Utskrift sendt til

Landbruksnemnda		Fylkeslandbruksstyre	
Møte	Sak	Møte	Sak
Reg.nr.	Tidl. sak	Reg.nr.	Tidl. sak

5

### § 33. Regler for avvirkning.

Når skogoppsynet ikke har fastsatt noe annet, skal all hogst i vernskog, unntatt hogst av ved til husbehov, på forhånd meldes til skogoppsynet innen en fastsatt frist. Det som skal hogges må på forhånd være blinket av skogoppsynet eller av person som skogoppsynet godkjenner.

Før friske trær kreves utblinket til husbehov, plikter skogeieren å nytte tørre (døde), vindfelte eller på annen måte skadde trær samt topp og avfall som er brukbart til formålet. Det samme gjelder den som har bruksrett til husbehovsvirke.

Barhogst og lauvhogst må bare foretas på trær som skal avvirket innen ett år. Skogoppsynet kan gjøre unntak fra denne bestemmelsen.

For øvrig gjelder bestemmelsene i kapittel III for vernskog sålangt det passer.

## FYLKESLANDBRUKSSTYRETS VEDTAK

I medhold av §§ 32 og 33 har Fylkeslandbruksstyret i Oppland den 2. februar 1994 gjort følgende vedtak vedrørende vernskogområder, meldeplikt for hogst og retningslinjer for skjøtsel og drift av vernskogen i Sør-Aurdal kommune.

### 1. VERNSKOGOMRÅDER

Vernskogområdene er beskrevet med henvisning til følgende kart i M 1:50.000, serien M 711:

#### Kartblad

- 1716 IV Aurdal
- 1716 III Vassfaret
- 1716 II Hedalen
- 1715 I Strømsåttbygda

Kartreferanser er gitt med 6 siffer i ().

Sign. Lbn.

Sign. Fl.st.

Utskrift sendt til

Landbruksnemnda		Fylkeslandbruksstyre	
Møte	Sak	Møte	Sak
Reg.nr.	Tidl. sak	Reg.nr.	Tidl. sak

6

**Område 1: Mot fjellet i nordvest og Hedalsfjella**

Vernskoggrensa tar utgangspunkt i kote 840 der denne krysser kommunegrensa mot Nord-Aurdal under Liastølfjellet ved Myrestølen. Herfra følges kote 840 i sydøstlig retning rundt Bølesåsen til den krysser bekken i Norddalen (224957) og vernskoggrensa følger så bekken ned i Reina. Fra bekkesøst går vernskoggrensa i rett linje sydover til et punkt syd for Tempelen der kraftledningen krysser kote 840 (224437). Fra dette punktet følges kote 840 til den krysser bilvegen mot Felesetere (269387) og følger denne nedover og videre vegen mot Bagn til denne krysser kote 800 (272390). Fra dette punktet følges kote 800 i sørøstlig retning rundt Granlisetrene, Svartsæteråsen, fram til Bøvi. Herfra følges fortsatt kote 800 rundt Øytjernsåsen og Fløtasæteråsen til den krysser traktorveg/kjerreveg (265321) nord for Fløtasætri. Herfra følges kjerreveg ned til brua over Hølera (263314) og videre bilvegen mot Lundehaugen til vegen krysser kote 800 (261304). Fra dette punktet følges kote 800 østover gjennom Brøtaseterlie, Gamleseterhøgdi og rundt Øyvasshøgdi og Reinsjødalshøgdi til koten krysser Reinsjøbekken (286294). Herfra følges bekken oppover til denne krysser kote 840 (280290) og videre herfra langs kote 840 rundt Muggedalsåsen til der koten krysser bekk (295275). Herfra følges bekken ned i Muggedøla og Muggedøla nedover til bekkeos (299276), videre langs denne sidebekken opp til kote 840 (302273). Fra dette punktet følges kote 840 i sydlig retning fram til der koten støter mot vegen ved Hellsenningsætra (295216), og videre langs denne vegen på østsiden av Helsenningen til vegen krysser kote 840 (294213).

Herfra følges kote 840 i østlig retning til koten krysser Tjurubekken (381182) og herfra ned Tjurubekken til denne krysser kote 760 (383184). Fra dette punktet følges kote 760 rundt Manfjellet til den krysser bekk nedenfor Hangen (322127). Herfra følges bekken opp til kote 800 og videre følges kote 800 innover Vassfaret under Nevlingskollen til koten krysser bekk i Suluvasslia (238148). Herfra følges bekken oppover til kote 840 og videre langs kote 840 nordover helt til soknegrensa ved nedre Teinevatn. Herfra følges soknegrensa vestover til fylkesgrensa mot Buskerud.

Herfra følges fylkesgrensa nordover til Skurveknatten og videre kommunegrensa mot Nord-Aurdal tilbake til utgangspunktet.

**All skog og skogsmark innenfor det bekrevne området er vernskog.**

**Område 2: Dyttholknatten og Storrustefjell**

Vernskoggrensa tar utgangspunkt i k 760 der denne krysser fylkesgrensa mot Buskerud på vestsiden av Vidalen. Herfra følges k 760 under Storrustefjell og Dyttholknatten til koten krysser fylkesgrensen i Fjellelva. Herfra følges fylkesgrensen tilbake til utgangspunktet.

**All skog og skogsmark innenfor det beskrevne området er vernskog.**

**Område 3. Høgereliggende åspartier øst for Begna elv.**

I dette området følger vernskoggrensa kote 800.

**All skog og skogsmark over kote 800 øst for Begna elv innen Sør-Aurdal kommune er vernskog.**

Landbruksnemnda		Fylkeslandbruksstyre	
Møte	Sak	Møte	Sak
Reg.nr.	Tidl. sak	Reg.nr.	Tidl. sak

7

## 2. MELDEPLIKT FOR HOGST.

All hogst i vernskogen , unntatt ved til husbehov skal meldes til skogbrukssjefen i kommunen senest 3 uker før hogst skal settes i gang. Tilbakemelding fra skogbrukssjefen skal foreligge før hogsten settes i gang.

Med ved til husbehov menes kun ved til eget bruk, knyttet til gårdens bygninger og eventuelle seterhus. All hogst av ved skal følge retningslinjene i pkt. 3 "Retningslinjer for skjøtsel og drift" nedenfor.

Plikten til å gi melding om hogst påligger hjemmelsinnehaver til eiendommen eller den som er gitt fullmakt til å opptre på eierens vegne.

Nærmere bestemmelser vedrørende krav til innhold i meldingen, bruk av meldeskjemaer, eventuelt melding etter godkjent skogbruksplan, melderutiner m.v. fastsettes av fylkesmannen.

Det som skal hogges må på forhånd være blinket av skogoppsynet eller av person som skogoppsynet godkjenner. Skogbrukssjefen bestemmer i hvert enkelt tilfelle hvordan blinkingen skal skje.

Skogbrukssjefen kan gi tillatelse til hogst, nekte hogst eller stille vilkår for hogst i henhold til disse bestemmelser.

Skogbrukssjefen er ansvarlig for at det føres kontroll med de tillatte hogster og eventuelle pålegg som er gjort. Slik kontroll kan skje ved stikkprøver og ellers der skogoppsynet finner det nødvendig.

Hogster som ikke er forskriftsmessig meldt eller hogster som ikke blir utført i samsvar med godkjenningen, kan stoppes av skogoppsynet.

## 3. RETNINGSLINJER FOR SKJØTSEL OG DRIFT

Ved skjøtsel og drift i vernskogen skal det legges avgjørende vekt på at varmeklimaet på lokaliteten ikke vedvarende forverres.

Inngrep som kan føre til kaldluftsstrømmer, øket frostfare og vesentlig øket vindhastighet skal unngås. Inngrepene må heller ikke føre til øket fare for snøras, jorderosjon, sandflukt, skadeflom e.l.

Ved drift i vernskogen skal de vanlige regler for flerbrukstilpasset skogbruk legges til grunn, men det skal tas ekstra hensyn til de spesielle forhold som finnes i fjellskogen slik at det karakteristiske ved

Sign. Lbn.

Sign. Fl.st.

Utskrift sendt til

Landbruksnemnda		Fylkeslandbruksstyre	
Møte	Sak	Møte	Sak
Reg.nr.	Tidl. sak	Reg.nr.	Tidl. sak

8

skogtypen bevares. Det kan gjelde bevaring av kraggfuruer, tørre og vridde trær og hekketrær for store rovfugler. I vernskogen er det også spesielt viktig at en bevarer et sammenhengende skogbilde over tid.

Definisjoner som er nyttet nedenfor:

**Skoggrensa** defineres som det sted i fjellskogen der avstanden mellom trærne blir større enn 30 meter (ca. 1 tre pr. dekar) og hvor trærne er minst 3 meter høge. Definisjonen gjelder alle treslag.

**Barskoggrensa** defineres som 6 bartrær pr. dekar som er eller kan bli 5 meter høge. Denne siste definisjonen tilsvarer kravet til skog i markslagsklassifikasjonen i Økonomisk kartverk.

**Produktiv skog** defineres som skog som kan produsere minst 0,1 m<sup>3</sup> trevirke pr. dekar og år.

For skjøtsel og drift i vernskogen, deles denne i 3 soner med tilhørende retningslinjer for hogst m.v.

Behandlingssonene er ikke kartfestet og det må utøves faglig skjønn ved fastlegging av skogbehandlingen. Økonomisk kartverk kan nyttes som støtte.

#### Sone 1. Øvre del av vernskogen

Denne sonen strekker seg fra **skoggrensa** og ned til 50 meter,- målt langs bakken, nedenfor **barskoggrensa**.

Skogen i denne sonen skal tjene som varig vern for nedenforliggende skog samtidig som skogen i denne sonen er den mest utsatte del av fjellskogen.

**I denne sonen skal all barskog stå urørt. Produktiv bjørkeskog i sonen kan tynnes og forynges under skjerm.**

Der den produktive skogen av topografiske eller jordbunnsmessige årsaker går helt opp mot snaufjellet skal det også settes igjen en urørt sone. Bredden må vurderes ut fra lokale forhold.

#### Sone 2. Midtre del av vernskogen

Denne sonen strekker seg fra nedre begrensning av sone 1 og ned til grensa for produktiv skog.

**I denne sonen skal det når det gjelder barskog, bare foretas hogst av enkeltrær. På hogst-tidspunktet bør det finnes tilstrekkelig med utviklingsdyktige trær som kan overta plass og produksjon etter de trær som hogges.**

**Produktiv bjørkeskog i sonen kan tynnes og forynges under skjerm.**



Landbruksnemnda		Fylkeslandbruksstyre	
Møte	Sak	Møte	Sak
Reg.nr.	Tidl. sak	Reg.nr.	Tidl. sak

9

### **Sone 3. Nedre del av vernskogen**

Denne sonen strekker seg fra grensa for produktiv skog (se sone 2) og ned til den fastlagte vernskog-grensa.

**Denne sonen består av produktiv skogsmark og det kan drives ordinært skogbruk etter følgende retningslinjer:**

Før hogsttategrep foretas, skal det alltid vurderes hva som er den beste og sikreste foryngelsesmetoden på stedet.

Dersom foryngelsen skal skje ved planting, skal tilgangen på egnet plantemateriale være sikret slik at planting kan skje innen rimelig tid etter hogst.

**I den klimatisk mest utsatte delen av sonen og der skogen har god sjiktning anbefales bruk av FJELLSKOGHOGST.**

Med FJELLSKOGHOGST menes i denne forbindelse en kombinasjon av **gjennomhogster og gruppehogster** med flater opptil 2 dekar størrelse.

*Gjennomhogst kan brukes der skogen har betydelig sjiktning og med noe forhåndsforyngelse.*

*Bestandet skal etter en gjennomhogst alltid ha en kubikkmasse og en vekstkraft som sikrer framtidig produksjon slik at en ny gjennomhogst kan foretas om ca 30-40 år.*

*Metoden gir best resultat på noe friskere marktyper. Suppleringsplanting kan være aktuelt for å sikre akseptabel gjenvekst.*

*Gruppehogster brukes som et ledd i fjellskoghogsten på de steder i skogen der det er liten sjiktning og lite forhåndsforyngelse. De enkelte gruppene kan gjerne anlegges med utgangspunkt i åpninger i bestandet. Foryngelsen kan sikres ved planting der utsiktene til naturforyngelse er dårlige. Markbe-redning er vanligvis en stor fordel for å oppnå en god naturforyngelse.*

Der fjellskoghogst ikke er aktuelt, kan **flatehogst eller frøtrestillinger / skjermstillinger benyttes.**

I særlig klimatisk utsatte områder bør ikke flatestørrelsen overstige 5 dekar. Der klimaet er mindre hardt, kan flatestørrelsen økes, men bør normalt ikke overstige 20 dekar. Tilsvarende begrensninger bør legges på frøtrestillinger og skjermstillinger.

Ved vurdering av flatestørrelsen skal det legges avgjørende vekt på de lokale vekst- og klimaforhold. Videre må det tas hensyn til forholdene på den enkelte eiendom slik at uheldige flatestørrelser og hogstfyringer ikke oppstår som følge av senere hogster på naboeiendommer.

Sign. Lbn.

Sign. Fl.st.

Utskrift sendt til

Landbruksnemnda		Fylkeslandbruksstyre	
Møte	Sak	Møte	Sak
Reg.nr.	Tidl. sak	Reg.nr.	Tidl. sak

10

På arealer mellom flater eller frørestillinger skal det fortrinnsvis nyttes gjennomhogster eller videre hogst må utsettes inntil gjenveksten på flatene er tilfredsstillende og at ny levirkning fra gjenveksten er oppnådd.

Flaterydding skal kun skje i den utstrekning dette er nødvendig av hensyn til gjenveksten, og den må ikke skje på bekostning av utviklingsdyktig forhåndsgjenvekst.

**Skogbrukssjefen kan dispensere fra retningslinjene i pkt. 3 ut fra en faglig vurdering av de lokale forhold.**

Forøvrig gjelder § 33, ledd 2, 3 og 4.

#### **4. KLAGE, STRAFF, IKRAFTTREDELSE**

Avgjørelser truffet med hjemmel i fylkeslandbruksstyrets vedtak, kan påklages til overordnet myndighet etter reglene i forvaltningsloven av 10. februar 1967.

Brudd på disse bestemmelser skal behandles etter § 52 i Lov om skogbruk og skogvern.

Disse bestemmelser trer i kraft fra **1. mars 1994**, samtidig oppheves tidligere vernskogbestemmelser for Sør-Aurdal kommune av 9. desember 1987.

Landbruksnemnda		Fylkeslandbruksstyre	
Møte	Sak	Møte	Sak
Reg.nr.	Tidl. sak	Reg.nr.	Tidl. sak

1

## Fylkeslandbruksstyret i Oppland

Møtedato: 2. februar 1994

Sak nr: S 17 / 94

### BESTEMMELSER OM VERNSKOGFORVALTNING I NORD-AURDAL KOMMUNE

#### Bakgrunn

Det vises til fylkeslandbruksstyrets sak S5 / 93 og til sak S 21 / 93, begge av 30.6.1993 der det ble gjort vedtak vedr. høringsutkast for "Bestemmelser om vernskogforvaltning" i kommunen.

Fylkeslandbruksstyret gjorde følgende vedtak:

**Fylkeslandbruksstyret slutter seg til fylkesskogsjefens forslag til "Vernskogbestemmelser for Nord-Aurdal kommune som foreligger i eget vedlagt dokument. Forslaget sendes på høring etter de retningslinjer som er fastlagt.**

Fylkeslandbruksstyrets høringsutkast ble sendt på uttalelse i kommunen og for utlegging til offentlig ettersyn i brev den 12.7.1993.

**Uttalefrist for kommunen ble satt til 1.oktober 1993.**

Med oversendelsen fulgte følgende dokumenter:

1. Oversendelsesbrev til kommunen med en del opplysninger om saksbehandling m.v.
2. Annonse / kunngjøring som ble rykket inn i fylkets aviser.
3. "Forvaltning av vernskog", Landbruksdepartementets veileder M-0618 av 4.juni 1992.
4. Fylkeslandbruksstyrets vedtak av 30.6.1993 m/ kartbilag i M 1:50 000.
5. Andre bilag: Nåværende vernskoggrenser i kommunen, beskrivelse

**Kommunestyret behandlet saken i sitt møte 15. 11. 1993.**

#### Kommentarer

Det vises til kommunestyrets møtebok, som vedlegges.

Kommunestyret gjorde slikt vedtak:

**"Kommunestyret har følgende merknad til forslaget til nye vernskoggrenser for Nord-Aurdal kommune, kart med bestemmelser: I tillegg til de foreslåtte vernskogområder, utvides vernskog-grensa i område 3, vest for Begnavssdraget ved Ryeegga. Begrunnelsen for dette er faren for ras i nedenforliggende områder ved hogst etter vanlige driftsmåter."**

Ytterligere høringsuttalelser som spesielt gjelder Nord-Aurdal kommune er ikke innkommet.

Til kommunestyrets uttalelse vil fylkesskogsjefen komme med følgende kommentarer.

Sign. Lbn.

Sign. Fl.st.

Utskrift sendt til

Landbruksnemnda		Fylkeslandbruksstyre	
Møte	Sak	Møte	Sak
Reg.nr.	Tidl. sak	Reg.nr.	Tidl. sak

2

Etter Skogbrukslovens § 32 er fare for skred, ras, elvebrudd, skadeflom, sandflukt e.l. kriterier som kan nyttes som vurderingsgrunnlag for fastsetting av vernskoggrenser. Vi er kjent med at det i det aktuelle området ble foretatt en etter forholdene sterk hogst opp hele lisdida. Drifta medførte også bygging av traktorveger som ble gravd ned og inn i terrenget. Stikkrenner og sikring av vannavløp var mangelfullt ivaretatt. Våren 1993 ble det en rask og sterk snøsmelting som førte store smeltevannsmasser nedover lia, spesielt i traktorvegene som fungerte som nye elve- og bekkeleier.

Årsaken til de forhold som oppsto var at den hogstføring som var valgt og omfanget av den forserte hogsten. Dette i tillegg til mangelfulle vannavløp, måtte i dette tilfelle gi det resultat en kjenner siden snøsmeltingen ble så stor og rask. Det må understrekes at slike forhold som dette, ikke alltid kan løses med innføring av vernskogregler. Den enkelte utøver av skogsdrift må utvise den forsiktighet som er nødvendig ut fra lokale forhold.

Tilsvarende bratte terrengforhold sammen med jordmasser som kan bli ustabile i perioder, vil finnes på en rekke lokaliteter i svært mange skogområder.

Fylkesskogsjefen er derfor av den mening at selv om det har oppstått ras m.v. i denne lia, er dette ikke tilstrekkelig grunn for innføring av vernskogbestemmelser.

Forslag om endringer i forhold til høringsutkastet fremmes ikke.

Det vises derfor til fylkeslandbruksstyrets sak S1 / 94 der det er gjort vedtak om likelydende bestemmelser for pkt. 2 Meldeplikt for hogst og pkt. 3 Retningslinjer for skjøtsel og drift.

I forslaget nedenfor inneholder pkt. 1 Vernskogområder de samme vernskoggrenser som i høringsutkastet.

### Forslag til vedtak

**Fylkeslandbruksstyret slutter seg til fylkesskogsjefens forslag til "Bestemmelser om vernskogforvaltning i Nord-Aurdal kommune" med tilhørende vernskoggrenser slik det framgår nedenfor.**

Utskrift av møtebok sammen med møtebok for sak S1 / 94 sendes:

- 1) Kommunen
- 2) Landbruksdepartementet

Kunngjøring om vedtaket og om 3 ukers klagefrist etter kunngjøringsdato, rykkes inn i de aktuelle aviser i fylket.

Etter klagefristens utløp og etter evt. klagebehandling sendes bekreftet avskrift av vedtaket også til lensmannen i kommunen.

-----



Landbruksnemnda		Fylkeslandbruksstyre	
Møte	Sak	Møte	Sak
Reg.nr.	Tidl. sak	Reg.nr.	Tidl. sak

3

Fylkeslandbrukstyrets vedtak av 2. februar 1994:

## BESTEMMELSER OM VERNSKOGFORVALTNING

i  
**Nord-Aurdal kommune**  
i  
**Oppland fylke**

### SKOGBRUKSLOVENS BESTEMMELSER OM VERNSKOG

I Lov om skogbruk og skogvern (skogbruksloven) av 21. mai 1965 er det inntatt bestemmelser om vernskog, kapittel VI. Vernskog, §§ 32 og 33.

Skogbrukslovens paragrafer har følgende ordlyd:

**§ 32. Hva loven forstår med vernskog og hvordan denne skal avgrenses.**

*Departementet 1) kan bestemme at skog - eller visse arter av skog - skal anses som vernskog når den skjønnes å tjene mot skred og ras, elvebrudd, skadeflom, sandflukt eller lignende eller til særlig vern for annen skog, dyrket jord eller bebyggelse. Det samme gjelder skog som på grunn av sin beliggenhet opp mot fjellet, ut mot havet eller høyt mot nord har så vanskelige foryngelsesforhold eller så liten veksterlighet at den kan ødelegges ved mishandling eller feilaktig hogst.*

*Departementet 1) utarbeider forslag til grenser etter at landbruksnemnda og fylkeslandbruksstyret 2) har uttalt seg om hvordan grensene bør bestemmes. Departementets 1) forslag sendes kommunestyret til uttalelse. Går de foreslåtte grenser gjennom flere kommuner, skal saken forelegges kommunestyrene i de kommuner som berøres. Vedkommende kommunestyre(r) skal legge forslaget ut til ettersyn i minst 4 uker etter at forslaget er kunngjort på en måte som er vanlig for kommunale saker. Forslaget sendes deretter med kommunestyrets uttalelse til departementet 1), som treffer den endelige avgjørelse om grensene.*

*Grensene skal - om det finnes nødvendig - avmerkes i marken. Utgiftene med avmerking som er påbudt av departementet 1) bæres av staten med 3/4 og av vedkommende kommune med 1/4.*

*Bekreftet avskrift av de til enhver tid gjeldende bestemmelser om vernskoggrenser skal ligge tilgjengelig hos vedkommende lensmann og ordfører.*

*1) Departementets myndighet er delegert til fylkeslandbruksstyret etter forskrift av 15.mai 1991.*

*2) Fylkeslandbruksstyrets myndighet til å avgi uttalelse bortfaller i og med at styret får vedtakskompetanse etter forskrift av 15.mai 1991.*

Sign. Lbn.

Sign. Fl.st.

Utskrift sendt til

Landbruksnemnda		Fylkeslandbruksstyre	
Møte	Sak	Møte	Sak
Reg.nr.	Tidl. sak	Reg.nr.	Tidl. sak

4

### § 33. Regler for avvirkning.

Når skogoppsynet ikke har fastsatt noe annet, skal all hogst i vernskog, unntatt hogst av ved til husbehov, på forhånd meldes til skogoppsynet innen en fastsatt frist. Det som skal hogges må på forhånd være blinket av skogoppsynet eller av person som skogoppsynet godkjenner.

Før friske trær kreves utblinket til husbehov, plikter skogeieren å nytte tørre (døde), vindfelte eller på annen måte skadde trær samt topp og avfall som er brukbart til formålet. Det samme gjelder den som har bruksrett til husbehovsvirke.

Barhogst og lauvhogst må bare foretas på trær som skal avvirkes innen ett år. Skogoppsynet kan gjøre unntak fra denne bestemmelsen.

For øvrig gjelder bestemmelsene i kapittel III for vernskog sålangt det passer.

## FYLKESLANDBRUKSSTYRETS VEDTAK

I medhold av §§ 32 og 33 har Fylkeslandbruksstyret i Oppland den 2. februar 1994 gjort følgende vedtak vedrørende vernskogområder, meldeplikt for hogst og retningslinjer for skjøtsel og drift av vernskogen i Nord-Aurdal kommune.

### 1. VERNSKOGOMRÅDER

Vernskogområdene er beskrevet med henvisning til følgende kart i M 1:50.000, serien M 711:

Kartblad	
1716 IV	Aurdal
1616 I	Tisleia
1617 II	Slidre
1717 III	Fullsenn

Kartreferanser er angitt med 6 siffer i ().

#### Område 1: Øst for Begnavassdraget

Vernskoggrensa tar utgangspunkt i kote 860 der denne krysser kommunegrensa mot Etnedal (289520) sørvest for Nordfjellstølen. Fra dette punktet går vernskoggrensa i rett vestlig retning til den når stølsvegen til Nordfjellstølen (288520). Herfra følger vernskoggrensa sørover til Meinset og videre stølsvegen til Karlsbot til der den tangerer kote 900 (285515). Fra dette punktet følges kote 900 i nordvestlig retning gjennom Aurdal, Leira og videre over Ranheimsåsen, gjennom Grolien og fram til

Landbruksnemnda		Fylkeslandbruksstyre	
Møte	Sak	Møte	Sak
Reg.nr.	Tidl. sak	Reg.nr.	Tidl. sak

Bjørnaskardbekken ( 233679). Fra dette punktet følges Bjørnaskardbekken ned til denne krysser kommunegrensa mot Etnedal ( 236681). Herfra følger vernskoggrensa kommunegrensa mot Etnedal i sydøstlig retning til den krysser kote 860 (268644) nord for Slettan. Fra dette punktet følger vernskoggrensa kote 860 til denne koten på ny krysser kommunegrensa mot Etnedal (276596) nord for Kyrkjeknatten. Herfra følges kommunegrensa tilbake til utgangspunktet.

**All skog og skogsmark innenfor det beskrevne området er vernskog.**

### **Område 2: Skrautvålåsen.**

Vernskoggrensa tar utgangspunkt i kote 860 der denne krysser kommunegrensa mot Øystre Slidre (116692) ved Meisdalsstølene. Herfra følger vernskoggrensa Kalvedalslinja til denne krysser stien (126675) mot Røydalen og Trugebakk. Fra dette punktet følges stien til den krysser kote 900 (128677). Herfra følger vernskoggrensa kote 900 forbi Stavlihøgda, Kruk og Hølstølen til den krysser stølsvegen (176683) sør for Tjerdalstjerna. Herfra følges stølsvegen gjennom Grøslia, forbi Kampadalen, Døvestølen og Ranheimstølen til et punkt der vegen krysser kote 820 (218703). Fra dette punktet følger vernskoggrensa kote 820 til kommunegrensa mot Etnedal (223702). Herfra følges kommunegrensa nordøstover, videre langs kommunegrensa mot Nordre Land, Gausdal og Øystre Slidre tilbake til utgangspunktet.

**All skog og skogsmark innenfor det beskrevne området er vernskog.**

### **Område 3: Vest for Begnavassdraget**

Vernskoggrensa tar utgangspunkt i k 860 der denne krysser kommunegrensa mot Sør-Aurdal ved Myrestølen (216483). Herfra følger vernskoggrensa kote 860 til den krysser bilvegen (213487) ved Slettestølan. Fra dette punktet følges vegen til denne krysser kote 900 (210494) ved Skålebakkseter. Herfra følges kote 900 forbi Bakomberg, Veslestølsvollen, Nyset og til Eidvasslie (178463). Fra dette punktet på kote 900 går vernskoggrensa i rett sydlig retning over Eidvatnet til den krysser kote 900 (178456), og herfra følges kote 900 sørover til en åsrygg vest for Kinn (170445). Fra dette punktet går vernskoggrensa rett vestover til et punkt på kote 840 (162445) og herfra følges kote 840 fram til Merkjisbekken og videre nedover denne til Tisleia, over brua og fram til soknegrensa mellom Aurdal og Svernæs. Vernskoggrensa følger så soknegrensa i nordlig retning til den krysser kote 880 på Ølsjøbakko (123498). Fra dette punktet følges kote 880 i nordlig retning øst for Høgåsen, rundt Høgesethøgdi og helt fram til der kote 880 krysser Brattåsvegen ovenfor Liaset (022609). Herfra følges bilvegen nedover til denne krysser kote 860 (021611). Fra dette punktet følges kote 860 fram til kommunegrensa mot Vestre Slidre.

Herfra følges kommunegrensa mot Vestre Slidre i syd-vestlig retning til fylkesgrensa mot Buskerud i Veslevatnet, videre fylkesgrensa fram til Skurveknatten og herfra følges kommunegrensa mot Sør-Aurdal tilbake til utgangspunktet.

**All skog og skogsmark innenfor det beskrevne området er vernskog.**

Landbruksnemnda		Fylkeslandbruksstyre	
Møte	Sak	Møte	Sak
Reg.nr.	Tidl. sak	Reg.nr.	Tidl. sak

6

## 2. MELDEPLIKT FOR HOGST.

**All hogst i vernskogen , unntatt ved til husbehov skal meldes til skogbrukssjefen i kommunen senest 3 uker før hogst skal settes i gang. Tilbakemelding fra skogbrukssjefen skal foreligge før hogsten settes i gang.**

Med ved til husbehov menes kun ved til eget bruk, knyttet til gårdens bygninger og eventuelle seterhus. All hogst av ved skal følge retningslinjene i pkt. 3 "Retningslinjer for skjøtsel og drift" nedenfor.

Plikten til å gi melding om hogst påligger hjemmelsinnehaver til eiendommen eller den som er gitt fullmakt til å opptre på eierens vegne.

Nærmere bestemmelser vedrørende krav til innhold i meldingen, bruk av meldeskjemaer, eventuelt melding etter godkjent skogbruksplan, melderutiner m.v. fastsettes av fylkesmannen.

Det som skal hogges må på forhånd være blinket av skogoppsynet eller av person som skogoppsynet godkjenner. Skogbrukssjefen bestemmer i hvert enkelt tilfelle hvordan blinkingen skal skje.

Skogbrukssjefen kan gi tillatelse til hogst, nekte hogst eller stille vilkår for hogst i henhold til disse bestemmelser.

Skogbrukssjefen er ansvarlig for at det føres kontroll med de tillatte hogster og eventuelle pålegg som er gjort. Slik kontroll kan skje ved stikkprøver og ellers der skogoppsynet finner det nødvendig.

Hogster som ikke er forskriftsmessig meldt eller hogster som ikke blir utført i samsvar med godkjenningen, kan stoppes av skogoppsynet.

## 3. RETNINGSLINJER FOR SKJØTSEL OG DRIFT

Ved skjøtsel og drift i vernskogen skal det legges avgjørende vekt på at varmeklimaet på lokaliteten ikke vedvarende forverres.

Inngrep som kan føre til kaldluftsstrømmer, øket frostfare og vesentlig øket vindhastighet skal unngås. Inngrepene må heller ikke føre til øket fare for snøras, jorderosjon, sandflukt, skadeflom e.l.

Ved drift i vernskogen skal de vanlige regler for flerbrukstilpasset skogbruk legges til grunn, men det skal tas ekstra hensyn til de spesielle forhold som finnes i fjellskogen slik at det karakteristiske ved

Sign. Lbn.

Sign. Fl.st.

Utskrift sendt til



Landbruksnemnda		Fylkeslandbruksstyre	
Møte	Sak	Møte	Sak
Reg.nr.	Tidl. sak	Reg.nr.	Tidl. sak

7

skogtypen bevares. Det kan gjelde bevaring av kraggfuruer, tørre og vridde trær og hekketrær for store rovfugler. I vernskogen er det også spesielt viktig at en bevarer et sammenhengende skogbilde over tid.

Definisjoner som er nyttet nedenfor:

**Skoggrensa** defineres som det sted i fjellskogen der avstanden mellom trærne blir større enn 30 meter (ca. 1 tre pr. dekar) og hvor trærne er minst 3 meter høge.

Definisjonen gjelder alle treslag.

**Barskoggrensa** defineres som 6 bartrær pr. dekar som er eller kan bli 5 meter høge.

Denne siste definisjonen tilsvarer kravet til skog i markslagsklassifikasjonen i Økonomisk kartverk.

**Produktiv skog** defineres som skog som kan produsere minst 0,1 m<sup>3</sup> trevirke pr. dekar og år.

-----

For skjøtsel og drift i vernskogen, deles denne i 3 soner med tilhørende retningslinjer for hogst m.v.

Behandlingssonene er ikke kartfestet og det må utøves faglig skjønn ved fastlegging av skogbehandlingen. Økonomisk kartverk kan nyttes som støtte.

### Sone 1. Øvre del av vernskogen

Denne sonen strekker seg fra **skoggrensa** og ned til 50 meter,- målt langs bakken, nedenfor **barskoggrensa**.

Skogen i denne sonen skal tjene som varig vern for nedenforliggende skog samtidig som skogen idenne sonen er den mest utsatte del av fjellskogen.

**I denne sonen skal all barskog stå urørt. Produktiv bjørkeskog i sonen kan tynnes og forynges under skjerm.**

Der den produktive skogen av topografiske eller jordbunnsmessige årsaker går helt opp mot snaufjellet skal det også settes igjen en urørt sone. Bredden må vurderes ut fra lokale forhold.

### Sone 2. Midtre del av vernskogen

Denne sonen strekker seg fra nedre begrensning av sone 1 og ned til grensa for produktiv skog.

**I denne sonen skal det når det gjelder barskog, bare foretas hogst av enkelttrær. På hogst-tidspunktet bør det finnes tilstrekkelig med utviklingsdyktige trær som kan overta plass og produksjon etter de trær som hogges.**

**Produktiv bjørkeskog i sonen kan tynnes og forynges under skjerm.**

Sign. Lbn.

Sign. Fl.st.

Utskrift sendt til

Landbruksnemnda		Fylkeslandbruksstyre	
Møte	Sak	Møte	Sak
Reg.nr.	Tidl. sak	Reg.nr.	Tidl. sak

### Sone 3. Nedre del av vernskogen

Denne sonen strekker seg fra grensa for produktiv skog (se sone 2) og ned til den fastlagte vernskog-grensa.

**Denne sonen består av produktiv skogsmark og det kan drives ordinært skogbruk etter følgende retningslinjer:**

Før hogstinngrep foretas, skal det alltid vurderes hva som er den beste og sikreste foryngelsesmetoden på stedet.

Dersom foryngelsen skal skje ved planting, skal tilgangen på egnet plantemateriale være sikret slik at planting kan skje innen rimelig tid etter hogst.

**I den klimatisk mest utsatte delen av sonen og der skogen har god sjiktning anbefales bruk av FJELLSKOGHOGST.**

Med **FJELLSKOGHOGST** menes i denne forbindelse en kombinasjon av **gjennomhogster og gruppehogster** med flater opptil 2 dekar størrelse.

*Gjennomhogst kan brukes der skogen har betydelig sjiktning og med noe forhåndsforyngelse.*

*Bestandet skal etter en gjennomhogst alltid ha en kubikkmasse og en vekstkraft som sikrer framtidig produksjon slik at en ny gjennomhogst kan foretas om ca 30-40 år.*

*Metoden gir best resultat på noe friskere marktyper. Suppleringsplanting kan være aktuelt for å sikre akseptabel gjenvekst.*

*Gruppehogster brukes som et ledd i fjellskoghogsten på de steder i skogen der det er liten sjiktning og lite forhåndsforyngelse. De enkelte gruppene kan gjerne anlegges med utgangspunkt i åpninger i bestandet. Foryngelsen kan sikres ved planting der utsiktene til naturforyngelse er dårlige. Markbe-redning er vanligvis en stor fordel for å oppnå en god naturforyngelse.*

Der fjellskoghogst ikke er aktuelt, kan **flatehogst eller frøtrestillinger / skjermstillinger benyttes.**

I særlig klimatisk utsatte områder bør ikke flatestørrelsen overstige 5 dekar. Der klimaet er mindre hardt, kan flatestørrelsen økes, men bør normalt ikke overstige 20 dekar.

Tilsvarende begrensninger bør legges på frøtrestillinger og skjermstillinger.

Landbruksnemnda		Fylkeslandbruksstyre	
Møte	Sak	Møte	Sak
Reg.nr.	Tidl. sak	Reg.nr.	Tidl. sak

9

Ved vurdering av flatestørrelsen skal det legges avgjørende vekt på de lokale vekst- og klimaforhold. Videre må det tas hensyn til forholdene på den enkelte eiendom slik at uheldige flatestørrelser og hogstføringer ikke oppstår som følge av senere hogster på naboeiendommer.

På arealer mellom flater eller frøtrestillinger skal det fortrinnsvis nyttes gjennomhogster eller videre hogst må utsettes inntil gjenveksten på flatene er tilfredsstillende og at ny levirkning fra gjenveksten er oppnådd.

Flaterydding skal kun skje i den utstrekning dette er nødvendig av hensyn til gjenveksten, og den må ikke skje på bekostning av utviklingsdyktig forhåndsgjenvekst.

**Skogbrukssjefen kan dispensere fra retningslinjene i pkt. 3 ut fra en faglig vurdering av de lokale forhold.**

Forøvrig gjelder § 33, ledd 2, 3 og 4.

#### 4. KLAGE, STRAFF, IKRAFTTREDELSE

Avgjørelser truffet med hjemmel i fylkeslandbruksstyrets vedtak, kan påklages til overordnet myndighet etter reglene i forvaltningsloven av 10. februar 1967.

Brudd på disse bestemmelser skal behandles etter § 52 i Lov om skogbruk og skogvern.

Disse bestemmelser trer i kraft fra **1. mars 1994**, samtidig oppheves tidligere vernskogbestemmelser for Nord-Aurdal kommune av 21. august 1934.

Sign. Lbn.

Sign. Fl.st.

Utskrift sendt til

Landbruksnemnda		Fylkeslandbruksstyre	
Møte	Sak	Møte	Sak
Reg.nr.	Tidl. sak	Reg.nr.	Tidl. sak

1

## Fylkeslandbruksstyret i Oppland

Møtedato: 2. februar 1994

Sak nr: S 18 / 94

### BESTEMMELSER OM VERNSKOGFORVALTNING I ØYSTRE SLIDRE KOMMUNE

#### Bakgrunn

Det vises til fylkeslandbruksstyrets sak S5 / 93 og til sak S22 / 93, begge av 30.6.1993 der det ble gjort vedtak vedr. høringsutkast for "Bestemmelser om vernskogforvaltning" i kommunen.

Fylkeslandbruksstyret gjorde følgende vedtak:

**Fylkeslandbruksstyret slutter seg til fylkesskogsjefens forslag til "Vernskogbestemmelser for Øystre Slidre kommune som foreligger i eget vedlagt dokument.**

**Forslaget sendes på høring etter de retningslinjer som er fastlagt.**

Fylkeslandbruksstyrets høringsutkast ble sendt på uttalelse i kommunen og for utlegging til offentlig ettersyn i brev den 12.7.1993.

**Uttalefrist for kommunen ble satt til 1.oktober 1993.**

Med oversendelsen fulgte følgende dokumenter:

1. Oversendelsesbrev til kommunen med en del opplysninger om saksbehandling m.v.
2. Annonse / kunngjøring som ble rykket inn i fylkets aviser.
3. "Forvaltning av vernskog", Landbruksdepartementets veileder M-0618 av 4.juni 1992.
4. Fylkeslandbruksstyrets vedtak av 30.6.1993 m/ kartbilag i M 1:50 000.
5. Andre bilag: Nåværende vernskoggrenser i kommunen, beskrivelse

**Kommunestyret behandlet saken i sitt møte 09. 09. 1993.**

#### Kommentarer

Det vises til kommunestyrets møtebok, som vedlegges.

Kommunestyret gjorde slikt enstemmig vedtak:

**"Kommunestyret ser positivt på at bestemmelsene for vernskogforvaltning no blir friska opp att. Det er ingen merknader til framlegget om grenser for vernskog eller forskriften for denne, men kommunestyret vil peike på at det er vesentleg at dess reglane kjem i praktisk bruk slik at ein unngår uheldig avvirkning i sårbare områder".**

Sign. Lbn.

Sign. Fl.st.

Utskrift sendt til

Landbruksnemnda		Fylkeslandbruksstyre	
Møte	Sak	Møte	Sak
Reg.nr.	Tidl. sak	Reg.nr.	Tidl. sak

2

Ytterligere høringsuttalelser som spesielt gjelder Øystre Slidre kommune er ikke innkommet. Fylkesskogsjefen har ingen ytterligere kommentarer.

Det vises med dette til fylkeslandbruksstyrets sak S1 / 94 der det er gjort vedtak om likelydende bestemmelser for pkt. 2 Meldeplikt for hogst og pkt. 3 Retningslinjer for skjøtsel og drift. I forslaget nedenfor inneholder pkt. 1 Vernskogområder de samme vernskoggrenser som i høringsutkastet.

### Forslag til vedtak

**Fylkeslandbruksstyret slutter seg til fylkesskogsjefens forslag til "Bestemmelser om vernskogforvaltning i Øystre Slidre kommune" med tilhørende vernskoggrenser slik det framgår nedenfor.**

Utskrift av møtebok sammen med møtebok for sak S1 / 94 sendes:

- 1) Kommunen
- 2) Landbruksdepartementet

Kunngjøring om vedtaket og om 3 ukers klagefrist etter kunngjøringsdato, rykkes inn i de aktuelle aviser i fylket.

Etter klagefristens utløp og etter evt. klagebehandling sendes bekreftet avskrift av vedtaket også til lensmannen i kommunen.

-----



Landbruksnemnda		Fylkeslandbruksstyre	
Møte	Sak	Møte	Sak
Reg.nr.	Tidl. sak	Reg.nr.	Tidl. sak

3

Fylkeslandbrukstyrets vedtak av 2. februar 1994:

## BESTEMMELSER OM VERNSKOGFORVALTNING

i  
Øystre Slidre kommune  
i  
Oppland fylke

### SKOGBRUKSLOVENS BESTEMMELSER OM VERNSKOG

I Lov om skogbruk og skogvern (skogbruksloven) av 21. mai 1965 er det inntatt bestemmelser om vernskog, kapittel VI. Vernskog, §§ 32 og 33.

Skogbrukslovens paragrafer har følgende ordlyd:

**§ 32. Hva loven forstår med vernskog og hvordan denne skal avgrenses.**

*Departementet 1) kan bestemme at skog - eller visse arter av skog - skal anses som vernskog når den skjønnes å tjene mot skred og ras, elvebrudd, skadeflom, sandflukt eller lignende eller til særlig vern for annen skog, dyrket jord eller bebyggelse. Det samme gjelder skog som på grunn av sin beliggenhet opp mot fjellet, ut mot havet eller høyt mot nord har så vanskelige foryngelsesforhold eller så liten veksterlighet at den kan ødelegges ved mishandling eller feilaktig hogst.*

*Departementet 1) utarbeider forslag til grenser etter at landbruksnemnda og fylkeslandbruksstyret 2) har uttalt seg om hvordan grensene bør bestemmes. Departementets 1) forslag sendes kommunestyret til uttalelse. Går de foreslåtte grenser gjennom flere kommuner, skal saken forelegges kommunestyrene i de kommuner som berøres. Vedkommende kommunestyre(r) skal legge forslaget ut til ettersyn i minst 4 uker etter at forslaget er kunngjort på en måte som er vanlig for kommunale saker. Forslaget sendes deretter med kommunestyrets uttalelse til departementet 1), som treffer den endelige avgjørelse om grensene.*

*Grensene skal - om det finnes nødvendig - avmerkes i marken. Utgiftene med avmerking som er påbudt av departementet 1) bæres av staten med 3/4 og av vedkommende kommune med 1/4.*

*Bekreftet avskrift av de til enhver tid gjeldende bestemmelser om vernskoggrenser skal ligge tilgjengelig hos vedkommende lensmann og ordfører.*

*1) Departementets myndighet er delegert til fylkeslandbruksstyret etter forskrift av 15.mai 1991.*

*2) Fylkeslandbruksstyrets myndighet til å avgi uttalelse bortfaller i og med at styret får vedtakskompetanse etter forskrift av 15.mai 1991.*

Sign. Lbn.

Sign. Fl.st.

Utskrift sendt til

Landbruksnemnda		Fylkeslandbruksstyre	
Møte	Sak	Møte	Sak
Reg.nr.	Tidl. sak	Reg.nr.	Tidl. sak

4

### § 33. Regler for avvirkning.

Når skogoppsynet ikke har fastsatt noe annet, skal all hogst i vernskog, unntatt hogst av ved til husbehov, på forhånd meldes til skogoppsynet innen en fastsatt frist. Det som skal hogges må på forhånd være blinket av skogoppsynet eller av person som skogoppsynet godkjenner.

Før friske trær kreves utblinket til husbehov, plikter skogeieren å nytte tørre (døde), vindfelte eller på annen måte skadde trær samt topp og avfall som er brukbart til formålet. Det samme gjelder den som har bruksrett til husbehovsvirke.

Barhogst og lauvhogst må bare foretas på trær som skal avvirket innen ett år. Skogoppsynet kan gjøre unntak fra denne bestemmelsen.

For øvrig gjelder bestemmelsene i kapittel III for vernskog sålangt det passer.

## FYLKESLANDBRUKSSTYRETS VEDTAK

I medhold av §§ 32 og 33 har Fylkeslandbruksstyret i Oppland den 2. februar 1994 gjort følgende vedtak vedrørende vernskogområder, meldeplikt for hogst og retningslinjer for skjøtsel og drift av vernskogen i Øystre Slidre kommune.

### 1. VERNSKOGOMRÅDER

Vernskogområdene er beskrevet med henvisning til følgende kart i M 1:50.000, serien M 711:

Kartblad

1717 III Fullsenn

1617 II Slidre

Kartreferanser er angitt med 6 siffer i ().

#### Område 1: Mot øst og nord.

Vernskoggrensa tar utgangspunkt i k 860 der denne krysser kommunegrensa mot Nord- Aurdal ved Meissdalstølane (116692). Herfra følger vg k 860 innenfor Nedravatnet og så vestover mot Valdres skiferbrot og videre nordover på samme kote inntil denne krysser vegen til Rolistølen (075821). Herfra følges vegen nedover til denne krysser k 840 (073822) og fra dette punktet følger vg k 840 i nordlig retning over Vidflå til k 840 krysser vegen ved Skutestølen (978882). Herfra følges vegen nedover til Morki og videre fylkesvegen til Okshovd og herfra ned i Øyangen ved eiendommen Kampen.

**All skog og skogsmark øst og nord for denne grensa innen Øystre Slidre kommune er vernskog.**

Sign. Lbn.

Sign. Fl.st.

Utskrift sendt til

Landbruksnemnda		Fylkeslandbruksstyre	
Møte	Sak	Møte	Sak
Reg.nr.	Tidl. sak	Reg.nr.	Tidl. sak

5

**Område 2: Mot vest**

**All skog og skogmark over kote 860 mot Tvenghovda og Kvithovda innen Øystre Slidre kommune er vernskog.**

**2. MELDEPLIKT FOR HOGST.**

All hogst i vernskogen, unntatt ved til husbehov skal meldes til skogbrukssjefen i kommunen senest 3 uker før hogst skal settes i gang. Tilbakemelding fra skogbrukssjefen skal foreligge før hogsten settes i gang.

Med ved til husbehov menes kun ved til eget bruk, knyttet til gårdens bygninger og eventuelle seterhus. All hogst av ved skal følge retningslinjene i pkt. 3 "Retningslinjer for skjøtsel og drift" nedenfor.

Plikten til å gi melding om hogst påligger hjemmelsinnehaver til eiendommen eller den som er gitt fullmakt til å opptre på eierens vegne.

Nærmere bestemmelser vedrørende krav til innhold i meldingen, bruk av meldeskjemaer, eventuelt melding etter godkjent skogbruksplan, melderutiner m.v. fastsettes av fylkesmannen.

Det som skal hogges må på forhånd være blinket av skogoppsynet eller av person som skogoppsynet godkjenner. Skogbrukssjefen bestemmer i hvert enkelt tilfelle hvordan blinkingen skal skje.

Skogbrukssjefen kan gi tillatelse til hogst, nekte hogst eller stille vilkår for hogst i henhold til disse bestemmelser.

Skogbrukssjefen er ansvarlig for at det føres kontroll med de tillatte hogster og eventuelle pålegg som er gjort. Slik kontroll kan skje ved stikkprøver og ellers der skogoppsynet finner det nødvendig.

Hogster som ikke er forskriftsmessig meldt eller hogster som ikke blir utført i samsvar med godkjenningen, kan stoppes av skogoppsynet.

Sign. Lbn.

Sign. Fl.st.

Utskrift sendt til



Landbruksnemnda		Fylkeslandbruksstyre	
Møte	Sak	Møte	Sak
Reg.nr.	Tidl. sak	Reg.nr.	Tidl. sak

6

### 3. RETNINGSLINJER FOR SKJØTSEL OG DRIFT

Ved skjøtsel og drift i vernskogen skal det legges avgjørende vekt på at varmeklimaet på lokaliteten ikke vedvarende forverres.

Inngrep som kan føre til kaldluftsstrømmer, øket frostfare og vesentlig øket vindhastighet skal unngås. Inngrepene må heller ikke føre til øket fare for snøras, jorderosjon, sandflukt, skadeflom e.l.

Ved drift i vernskogen skal de vanlige regler for flerbrukstilpasset skogbruk legges til grunn, men det skal tas ekstra hensyn til de spesielle forhold som finnes i fjellskogen slik at det karakteristiske ved skogtypen bevares. Det kan gjelde bevaring av kraggfuruer, tørre og vridde trær og hekketrær for store rovfugler. I vernskogen er det også spesielt viktig at en bevarer et sammenhengende skogbilde over tid.

Definisjoner som er nyttet nedenfor:

**Skoggrensa** defineres som det sted i fjellskogen der avstanden mellom trærne blir større enn 30 meter (ca. 1 tre pr. dekar) og hvor trærne er minst 3 meter høge.

Definisjonen gjelder alle treslag.

**Barskoggrensa** defineres som 6 bartrær pr. dekar som er eller kan bli 5 meter høge.

Denne siste definisjonen tilsvarer kravet til skog i markslagsklassifikasjonen i Økonomisk kartverk.

**Produktiv skog** defineres som skog som kan produsere minst 0,1 m<sup>3</sup> trevirke pr. dekar og år.

-----

For skjøtsel og drift i vernskogen, deles denne i 3 soner med tilhørende retningslinjer for hogst m.v.

Behandlingssonene er ikke kartfestet og det må utøves faglig skjønn ved fastlegging av skogbehandlingen. Økonomisk kartverk kan nyttes som støtte.

#### Sone 1. Øvre del av vernskogen

Denne sonen strekker seg fra **skoggrensa** og ned til 50 meter,- målt langs bakken, nedenfor **barskoggrensa**.

Skogen i denne sonen skal tjene som varig vern for nedenforliggende skog samtidig som skogen i denne sonen er den mest utsatte del av fjellskogen.

**I denne sonen skal all barskog stå urørt. Produktiv bjørkeskog i sonen kan tynnes og forynges under skjerm.**

Der den produktive skogen av topografiske eller jordbunnsmessige årsaker går helt opp mot snaufjellet skal det også settes igjen en urørt sone. Bredden må vurderes ut fra lokale forhold.

Sign. Lbn.

Sign. Fl.st.

Utskrift sendt til

Landbruksnemnda		Fylkeslandbruksstyre	
Møte	Sak	Møte	Sak
Reg.nr.	Tidl. sak	Reg.nr.	Tidl. sak

7

**Sone 2. Midtre del av vernskogen**

Denne sonen strekker seg fra nedre begrensning av sone 1 og ned til grensa for produktiv skog.

I denne sonen skal det når det gjelder barskog, bare foretas hogst av enkelttrær. På hogst-tidspunktet bør det finnes tilstrekkelig med utviklingsdyktige trær som kan overta plass og produksjon etter de trær som hogges.

Produktiv bjørkeskog i sonen kan tynnes og forynges under skjerm.

**Sone 3. Nedre del av vernskogen**

Denne sonen strekker seg fra grensa for produktiv skog (se sone 2) og ned til den fastlagte vernskog-grensa.

Denne sonen består av produktiv skogsmark og det kan drives ordinært skogbruk etter følgende retningslinjer:

Før hogstingrep foretas, skal det alltid vurderes hva som er den beste og sikreste foryngelsesmetoden på stedet.

Dersom foryngelsen skal skje ved planting, skal tilgangen på egnet plantemateriale være sikret slik at planting kan skje innen rimelig tid etter hogst.

I den klimatisk mest utsatte delen av sonen og der skogen har god sjiktning anbefales bruk av **FJELLSKOGHOGST**.

Med **FJELLSKOGHOGST** menes i denne forbindelse en kombinasjon av **gjennomhogster og gruppehogster** med flater opptil 2 dekarers størrelse.

*Gjennomhogst kan brukes der skogen har betydelig sjiktning og med noe forhåndsfor yngelse.*

*Bestandet skal etter en gjennomhogst alltid ha en kubikkmasse og en vekstkraft som sikrer framtidig produksjon slik at en ny gjennomhogst kan foretas om ca 30-40 år.*

*Metoden gir best resultat på noe friskere marktyper. Suppleringsplanting kan være aktuelt for å sikre akseptabel gjenvekst.*

*Gruppehogster brukes som et ledd i fjellskoghogsten på de steder i skogen der det er liten sjiktning og lite forhåndsfor yngelse. De enkelte gruppene kan gjerne anlegges med utgangspunkt i åpninger i bestandet. Foryngelsen kan sikres ved planting der utsiktene til naturfor yngelse er dårlige. Markbe-redning er vanligvis en stor fordel for å oppnå en god naturfor yngelse.*

Sign. Lbn.

Sign. Fl.st.

Utskrift sendt til

Landbruksnemnda		Fylkeslandbruksstyre	
Møte	Sak	Møte	Sak
Reg.nr.	Tidl. sak	Reg.nr.	Tidl. sak

Der fjellskoghogst ikke er aktuelt, kan **flatehogst eller frøtrestillinger / skjermstillinger benyttes.**

I særlig klimatisk utsatte områder bør ikke flatestørrelsen overstige 5 dekar. Der klimaet er mindre hardt, kan flatestørrelsen økes, men bør normalt ikke overstige 20 dekar. Tilsvarende begrensninger bør legges på frøtrestillinger og skjermstillinger.

Ved vurdering av flatestørrelsen skal det legges avgjørende vekt på de lokale vekst- og klimaforhold. Videre må det tas hensyn til forholdene på den enkelte eiendom slik at uheldige flatestørrelser og hogstføringer ikke oppstår som følge av senere hogster på naboeiendommer.

På arealer mellom flater eller frøtrestillinger skal det fortrinnsvis nyttes gjennomhogster eller videre hogst må utsettes inntil gjenveksten på flatene er tilfredsstillende og at ny levirkning fra gjenveksten er oppnådd.

Flaterydding skal kun skje i den utstrekning dette er nødvendig av hensyn til gjenveksten, og den må ikke skje på bekostning av utviklingsdyktig forhåndsgjenvekst.

**Skogbrukssjefen kan dispensere fra retningslinjene i pkt. 3 ut fra en faglig vurdering av de lokale forhold.**

Forøvrig gjelder § 33, ledd 2, 3 og 4.

#### 4. KLAGE, STRAFF, IKRAFTTREDELSE

Avgjørelser truffet med hjemmel i fylkeslandbruksstyrets vedtak, kan påklages til overordnet myndighet etter reglene i forvaltningsloven av 10. februar 1967.

Brudd på disse bestemmelser skal behandles etter § 52 i Lov om skogbruk og skogvern.

Disse bestemmelser trer i kraft fra **1. mars 1994**, samtidig oppheves tidligere vernskogbestemmelser for Øystre Slidre kommune av 15. januar 1934.

Landbruksnemnda		Fylkeslandbruksstyre	
Møte	Sak	Møte	Sak
Reg.nr.	Tidl. sak	Reg.nr.	Tidl. sak

1

## Fylkeslandbruksstyret i Oppland

Møtedato: 2. februar 1994

Sak nr: S 19 / 94

### BESTEMMELSER OM VERNSKOGFORVALTNING I VESTRE SLIDRE KOMMUNE

#### Bakgrunn

Det vises til fylkeslandbruksstyrets sak S5 / 93 og til sak S23 / 93, begge av 30.6.1993 der det ble gjort vedtak vedr. høringsutkast for "Bestemmelser om vernskogforvaltning" i kommunen.

Fylkeslandbruksstyret gjorde følgende vedtak:

**Fylkeslandbruksstyret slutter seg til fylkesskogsjefens forslag til "Vernskogbestemmelser for Vestre Slidre kommune som foreligger i eget vedlagt dokument.**

**Forslaget sendes på høring etter de retningslinjer som er fastlagt.**

Fylkeslandbruksstyrets høringsutkast ble sendt på uttalelse i kommunen og for utlegging til offentlig ettersyn i brev den 12.7.1993.

**Uttalefrist for kommunen ble satt til 1. oktober 1993.**

Med oversendelsen fulgte følgende dokumenter:

1. Oversendelsesbrev til kommunen med en del opplysninger om saksbehandling m.v.
2. Annonse / kunngjøring som ble rykket inn i fylkets aviser.
3. "Forvaltning av vernskog", Landbruksdepartementets veileder M-0618 av 4.juni 1992.
4. Fylkeslandbruksstyrets vedtak av 30.6.1993 m/ kartbilag i M 1:50 000.
5. Andre bilag: Nåværende vernskoggrenser i kommunen, beskrivelse

**Kommunestyret behandlet saken i sitt møte 28. 09. 1993.**

#### Kommentarer

Det vises til kommunestyrets møtebok, som vedlegges.

Kommunestyret gjorde enstemmig vedtak om å slutte seg til formannskapetets forslag, som var:

**"Knut Berge Hande fremja forslag om kote 900 på baa sider av fjorden.**

**Formannskapet slutter seg samrøystes til forslaget frå Knut Berge Hande."**

Ytterligere høringsuttalelser som spesielt gjelder Vestre Slidre kommune er ikke innkommet.

Landbruksnemnda		Fylkeslandbruksstyre	
Møte	Sak	Møte	Sak
Reg.nr.	Tidl. sak	Reg.nr.	Tidl. sak

2

Kommunestyrets vedtak til uttalelse er identisk med innholdet i Landbruksnemndas forslag av 23.3.1993.

Nårt det gjelder vernskoggrensene er det en viss forskjell mellom høringsutkastet og kommunestyrets/landbruksnemndas forslag.

**I sak S23 / 93 begrunnet fylkesskogsjefen sitt forslag til høringsutkast slik:**

"Nåværende vernskoggrenser i Vestre Slidre er fastlagt av Landbruksdepartementet 1933.

Vestre Slidre foreslo i 1975 endring av disse grenser, men så langt en kan se er disse aldri vedtatt av departementet slik reglene da var.

For ordens skyld gjøres det avskrift av grensebeskrivelsen fra 1933. Den lyder slik:

På Østsiden:

1. Den skog som i vest begrenses av innmarkene på Ødegård, Ellestad og Egge til Nedre Håve. Videre efter denne eiendoms grense nordøstover til en linje fra Krossengstølen over Høineshovda til Vangs grense.

På Vestsiden:

2. Den skog som ligger vestenfor følgende linje fra Vang til Nord-Aurdal Setrene Åstad, Gryte, Bakke, Høine, Ø.Riste, Kårstad, Får, Hilde, Kinn, Havtjernet, Hauge nedlagte seter, Nedre Vik, Øigarsseter. Herfra til nordvestre hjørne av Hamre statskog. Videre efter dennes vestgrense til Neste statskogs sydvestre hjørne. Videre herfra efter bakkebråttet i omtrent samme høide til Soltjernsvolden. Videre herfra til herredsgrensen mot Nord-Aurdal ved Granheimsstølen i Sveadalen.

Landbruksnemnda i Vestre Slidre går i sitt forslag til vernskoggrenser inn for at denne skal følge kote 900. I vedtaket er det ikke gjort unntak fra dette, men skogbrukssjefen opplyser at det var forutsetning at dette ikke skulle gjelde innen for Vaset.

Fylkesskogsjefen er helt inneforstått med at skoggrensa går høgt i Vestre Slidre som i en del andre områder av Valdres. Imidlertid er det nødvendig at det i forbindelse med revisjonsarbeidet fastlegges en grense som kan forsvares på et faglig grunnlag, samtidig som vernskogområdene ikke skal være unødvendig store.

I de retningslinjer som er gitt fra Landbruksdepartementet, er det klart sagt at barskoggrenseseonen er en viktig del av vernskogen. Samtidig skal vernskoggrensa trekkes slik at den når noe ned i produktiv skog. Disse kravene fører til at det må være en tilstrekkelig utstrekning på vernskogen slik at skogbrukslovens bestemmelser innfris.

Sign. Lbn.

Sign. Fl.st.

Utskrift sendt til

Landbruksnemnda		Fylkeslandbruksstyre	
Møte	Sak	Møte	Sak
Reg.nr.	Tidl. sak	Reg.nr.	Tidl. sak

3

Ut fra dette må fylkesskogsjefen foreslå en del endringer i forhold til Landbruksnemndas forslag.

1.

I Område 1: Østsiden foreslås at vernskoggrensa følger kote 860. Dette er samme nivå som Landbruksnemnda i Øystre Slidre har foreslått for de tilstøtende områdene.

Landbruksnemnda i Vestre Slidre har her foreslått kote 900.

2.

I Område 2: Vest for Slidrefjorden foreslås avskjæring ved Vaset og at vernskoggrensa senere følger kote 860 helt fram til Vangs grense.

Landbruksnemnda har her foreslått kote 900.

Dette forslaget vil ikke føre til at den nye grensa ligger lavere enn nåværende slik det hevdes i landbruksnemndas møtebok. Iflg. beskrivelse av den gamle grensa skjer dette kun på en liten strekning i østsiden av Ålsfjellet, der den gamle grensa går i en lang rettlinje. "

(Så langt fylkesskogsjefens kommentarer til sak S23 / 93.)

#### Ytterligere kommentarer nå:

Når det gjelder område 1: Østsiden må det presiseres at dette er et område som ligger svært uskjermet, dvs. området må betraktes som et høgereliggende og frittliggende åsområde. Dette fører til at de klimatiske forhold, særlig vind, gjør seg sterkt gjeldende.

Fylkesskogsjefen er klar over at skoggrensa går høyt i området. Tiltross for dette må det understrekes at ved en uforsvarlig hogstføring vil skogens vekst- og foryngelsesforhold kunne forringes.

Dersom det skal ha noen mening med vernskogområder, må disse ha en viss utstrekning. Med bakgrunn i dette og at også Øystre Slidre kommune mener vernskoggrensa bør følge 860 moh., er fylkesskogsjefen fortsatt av den mening at det er nødvendig med en vernskoggrense som ikke bør ligge over 860 moh. på østsiden av fjorden i Vestre Slidre.

Når det gjelder område 2: Vest for Slidrefjorden vises til det som er gjengitt fra sak S23/93 ovenfor. Det må ytterligere presiseres at det er helt uforsvarlig å følge kote 900 innenfor Vasetområdet slik forslaget fra kommunen lyder. Her er det svært lite skog med skikkelig vernskogkarakter ovenfor denne koten. Det vises også til at i nordre del av Nord-Aurdal kommune på vestsida er vernskoggrensa lagt på 860 moh. Dette er akseptert i denne kommunen.

Når det gjelder lisida videre nordover i Vestre Slidre vil fylkesskogsjefen opprettholde sitt forslag på 860 moh. Derved oppnås en noenlunde naturlig overgang til vernskoggrensa for Vang, som denne kommunen har akseptert kan starte ved Myrestølen (860 moh) for så å følge veien ned til Hovdestølane (800 moh). Ei vernskoggrense på 860 moh langs denne lisida vil ligge over liskogen, samtidig som den gir en utstrekning på vernskogbeltet innover mot fjellet som er nødvendig.

Med disse kommentarer og begrunnelser vil fylkesskogsjefen ikke foreslå endringer i høringsutkastet.

Sign. Lbn.

Sign. Fl.st.

Utskrift sendt til

Landbruksnemnda		Fylkeslandbruksstyre	
Møte	Sak	Møte	Sak
Reg.nr.	Tidl. sak	Reg.nr.	Tidl. sak

4

Det vises med dette til fylkeslandbruksstyrets sak S1 / 94 der det er gjort vedtak om likelydende bestemmelser for pkt. 2 Meldeplikt for hogst og pkt. 3 Retningslinjer for skjøtsel og drift. I forslaget nedenfor inneholder pkt. 1 Vernskogområder de samme vernskoggrenser som i høringsutkastet.

### Forslag til vedtak

**Fylkeslandbruksstyret slutter seg til fylkesskogsjefens forslag til "Bestemmelser om vernskogforvaltning i Vestre Slidre kommune" med tilhørende vernskoggrenser slik det framgår nedenfor.**

Utskrift av møtebok sammen med møtebok for sak S1 / 94 sendes:

- 1) Kommunen
- 2) Landbruksdepartementet

Kunngjøring om vedtaket og om 3 ukers klagefrist etter kunngjøringsdato, rykkes inn i de aktuelle aviser i fylket.

Etter klagefristens utløp og etter evt. klagebehandling sendes bekreftet avskrift av vedtaket også til lensmannen i kommunen.

-----

Sign. Lbn.

Sign. Fl.st.

Utskrift sendt til

*N. M.*

Landbruksnemnda		Fylkeslandbruksstyre	
Møte	Sak	Møte	Sak
Reg.nr.	Tidl. sak	Reg.nr.	Tidl. sak

5

Fylkeslandbrukstyrets vedtak av 2. februar 1994:

## BESTEMMELSER OM VERNSKOGFORVALTNING

i  
Vestre Slidre kommune  
i  
Oppland fylke

### SKOGBRUKSLOVENS BESTEMMELSER OM VERNSKOG

I Lov om skogbruk og skogvern (skogbruksloven) av 21. mai 1965 er det inntatt bestemmelser om vernskog, kapittel VI. Vernskog, §§ 32 og 33.

Skogbrukslovens paragrafer har følgende ordlyd:

**§ 32. Hva loven forstår med vernskog og hvordan denne skal avgrenses.**

*Departementet 1) kan bestemme at skog - eller visse arter av skog - skal anses som vernskog når den skjønnes å tjene mot skred og ras, elvebrudd, skadeflom, sandflukt eller lignende eller til særlig vern for annen skog, dyrket jord eller bebyggelse. Det samme gjelder skog som på grunn av sin beliggenhet opp mot fjellet, ut mot havet eller høyt mot nord har så vanskelige foryngelsesforhold eller så liten veksterlighet at den kan ødelegges ved mishandling eller feilaktig hogst.*

*Departementet 1) utarbeider forslag til grenser etter at landbruksnemnda og fylkeslandbruksstyret 2) har uttalt seg om hvordan grensene bør bestemmes. Departementets 1) forslag sendes kommunestyret til uttalelse. Går de foreslåtte grenser gjennom flere kommuner, skal saken forelegges kommunestyrene i de kommuner som berøres. Vedkommende kommunestyre(r) skal legge forslaget ut til ettersyn i minst 4 uker etter at forslaget er kunngjort på en måte som er vanlig for kommunale saker. Forslaget sendes deretter med kommunestyrets uttalelse til departementet 1), som treffer den endelige avgjørelse om grensene.*

*Grensene skal - om det finnes nødvendig - avmerkes i marken. Utgiftene med avmerking som er påbudt av departementet 1) bæres av staten med 3/4 og av vedkommende kommune med 1/4.*

*Bekreftet avskrift av de til enhver tid gjeldende bestemmelser om vernskoggrenser skal ligge tilgjengelig hos vedkommende lensmann og ordfører.*

1) Departementets myndighet er delegert til fylkeslandbruksstyret etter forskrift av 15.mai 1991.

2) Fylkeslandbruksstyrets myndighet til å avgi uttalelse bortfaller i og med at styret får vedtakskompetanse etter forskrift av 15.mai 1991.

Sign. Lbn.

Sign. Fl.st.

Utskrift sendt til



Landbruksnemnda		Fylkeslandbruksstyre	
Møte	Sak	Møte	Sak
Reg.nr.	Tidl. sak	Reg.nr.	Tidl. sak

6

### 33. Regler for avvirkning.

Når skogoppsynet ikke har fastsatt noe annet, skal all hogst i vernskog, unntatt hogst av ved til husbehov, på forhånd meldes til skogoppsynet innen en fastsatt frist. Det som skal hogges må på forhånd være blinket av skogoppsynet eller av person som skogoppsynet godkjenner.

Før friske trær kreves utblinket til husbehov, plikter skogeieren å nytte tørre (døde), vindfelte eller på annen måte skadde trær samt topp og avfall som er brukbart til formålet. Det samme gjelder den som har bruksrett til husbehovsvirke.

Barhogst og lauvhogst må bare foretas på trær som skal avvirket innen ett år. Skogoppsynet kan gjøre unntak fra denne bestemmelsen.

For øvrig gjelder bestemmelsene i kapittel III for vernskog så langt det passer.

## FYLKESLANDBRUKSSTYRETS VEDTAK

I medhold av §§ 32 og 33 har Fylkeslandbruksstyret i Oppland den 2. februar 1994 gjort følgende vedtak vedrørende vernskogområder, meldeplikt for hogst og retningslinjer for skjøtsel og drift av vernskogen i Vestre Slidre kommune.

### 1. VERNSKOGOMRÅDER

Vernskogområdene er beskrevet med henvisning til følgende kart i M 1:50.000, serien M 711:

Kartblad

1617 II Slidre

1617 III Vangsmjøsi

Kartreferanser gitt med 6 siffer i ().

#### Område 1: Østsiden.

Innenfor Vestre Slidres område på østsiden av Begnavassdraget /Slidrefjorden begrenset i sør til veggen mellom Røn og Øystrø Slidre (nord for Snortheimsåsen) følger vernskoggrensa kote 860. Iflg. kartblad Slidre dannes det 7 områder med vernskog på øståsen.

**All skog og skogsmark over kote 860 innenfor det beskrevne området er vernskog.**

Sign. Lbn.

Sign. Fl.st.

Utskrift sendt til

Landbruksnemnda		Fylkeslandbruksstyre	
Møte	Sak	Møte	Sak
Reg.nr.	Tidl. sak	Reg.nr.	Tidl. sak

7

**Område 2: Vest for Slidrefjorden**

Vernskogsgrensa tar utgangspunkt i vegkryss i kommunegrensa mot Nord-Aurdal (013637) ved Vaset. Fra dette punktet følges bilvegen i retning Fossheimsæter til der denne krysser kote 860 (006638). Herfra følges kote 860 i nord-vestlig retning langs hele lisida til koten krysser kommunegrensa mot Vang ved Myrestølen (877762).

Herfra følges kommunegrensa mot Vang, fylkesgrensa mot Buskerud og kommunegrensa mot Nord-Aurdal tilbake til utgangspunktet.

**All skog og skogsmark innenfor det beskrevne området er vernskog.**

**2. MELDEPLIKT FOR HOGST.**

All hogst i vernskogen, unntatt ved til husbehov skal meldes til skogbrukssjefen i kommunen senest 3 uker før hogst skal settes i gang. Tilbakemelding fra skogbrukssjefen skal foreligge før hogsten settes i gang.

Med ved til husbehov menes kun ved til eget bruk, knyttet til gårdens bygninger og eventuelle seterhus. All hogst av ved skal følge retningslinjene i pkt. 3 "Retningslinjer for skjøtsel og drift" nedenfor.

Plikten til å gi melding om hogst påligger hjemmelsinnehaver til eiendommen eller den som er gitt fullmakt til å opptre på eierens vegne.

Nærmere bestemmelser vedrørende krav til innhold i meldingen, bruk av meldeskjemaer, eventuelt melding etter godkjent skogbruksplan, melderutiner m.v. fastsettes av fylkesmannen.

Det som skal hogges må på forhånd være blinket av skogoppsynet eller av person som skogoppsynet godkjenner. Skogbrukssjefen bestemmer i hvert enkelt tilfelle hvordan blinkingen skal skje.

Skogbrukssjefen kan gi tillatelse til hogst, nekte hogst eller stille vilkår for hogst i henhold til disse bestemmelser.

Skogbrukssjefen er ansvarlig for at det føres kontroll med de tillatte hogster og eventuelle pålegg som er gjort. Slik kontroll kan skje ved stikkprøver og ellers der skogoppsynet finner det nødvendig.

Hogster som ikke er forskriftsmessig meldt eller hogster som ikke blir utført i samsvar med godkjenningen, kan stoppes av skogoppsynet.

Sign. Lbn.

Sign. Fl.st.

Utskrift sendt til

Landbruksnemnda		Fylkeslandbruksstyre	
Møte	Sak	Møte	Sak
Reg.nr.	Tidl. sak	Reg.nr.	Tidl. sak

8

### 3. RETNINGSLINJER FOR SKJØTSEL OG DRIFT

Ved skjøtsel og drift i vernskogen skal det legges avgjørende vekt på at varmeklimaet på lokaliteten ikke vedvarende forverres.

Inngrep som kan føre til kaldluftsstrømmer, øket frostfare og vesentlig øket vindhastighet skal unngås. Inngrepene må heller ikke føre til øket fare for snøras, jorderosjon, sandflukt, skadeflom e.l.

Ved drift i vernskogen skal de vanlige regler for flerbrukstilpasset skogbruk legges til grunn, men det skal tas ekstra hensyn til de spesielle forhold som finnes i fjellskogen slik at det karakteristiske ved skogtypen bevares. Det kan gjelde bevaring av kraggfuruer, tørre og vridde trær og hekketrær for store rovfugler. I vernskogen er det også spesielt viktig at en bevarer et sammenhengende skogbilde over tid.

Definisjoner som er nyttet nedenfor:

**Skoggrensa** defineres som det sted i fjellskogen der avstanden mellom trærne blir større enn 30 meter (ca. 1 tre pr. dekar) og hvor trærne er minst 3 meter høge. Definisjonen gjelder alle treslag.

**Barskoggrensa** defineres som 6 bartrær pr. dekar som er eller kan bli 5 meter høge. Denne siste definisjonen tilsvare kravet til skog i markslagsklassifikasjonen i Økonomisk kartverk.

**Produktiv skog** defineres som skog som kan produsere minst 0,1 m<sup>3</sup> trevirke pr. dekar og år.

For skjøtsel og drift i vernskogen, deles denne i 3 soner med tilhørende retningslinjer for hogst m.v.

Behandlingssonene er ikke kartfestet og det må utøves faglig skjønn ved fastlegging av skogbehandlingen. Økonomisk kartverk kan nyttes som støtte.

#### Sone 1. Øvre del av vernskogen

Denne sonen strekker seg fra **skoggrensa** og ned til 50 meter,- målt langs bakken, nedenfor **barskoggrensa**.

Skogen i denne sonen skal tjene som varig vern for nedenforliggende skog samtidig som skogen i denne sonen er den mest utsatte del av fjellskogen.

**I denne sonen skal all barskog stå urørt. Produktiv bjørkeskog i sonen kan tynnes og forynges under skjerm.**

Der den produktive skogen av topografiske eller jordbunnsmessige årsaker går helt opp mot snaufjellet skal det også settes igjen en urørt sone. Bredden må vurderes ut fra lokale forhold.

Sign. Lbn.

Sign. Fl.st.

Utskrift sendt til

Landbruksnemnda		Fylkeslandbruksstyre	
Møte	Sak	Møte	Sak
Reg.nr.	Tidl. sak	Reg.nr.	Tidl. sak

9

**Sone 2. Midtre del av vernskogen**

Denne sonen strekker seg fra nedre begrensning av sone 1 og ned til grensa for produktiv skog. **I denne sonen skal det når det gjelder barskog, bare foretas hogst av enkeltrær. På hogst-tidspunktet bør det finnes tilstrekkelig med utviklingsdyktige trær som kan overta plass og produksjon etter de trær som hogges.**

**Produktiv bjørkeskog i sonen kan tynnes og forynges under skjerm.**

**Sone 3. Nedre del av vernskogen**

Denne sonen strekker seg fra grensa for produktiv skog (se sone 2) og ned til den fastlagte vernskog-grensa.

**Denne sonen består av produktiv skogsmark og det kan drives ordinært skogbruk etter følgende retningslinjer:**

Før hogstinggrep foretas, skal det alltid vurderes hva som er den beste og sikreste foryngelsesmetoden på stedet.

Dersom foryngelsen skal skje ved planting, skal tilgangen på egnet plantemateriale være sikret slik at planting kan skje innen rimelig tid etter hogst.

**I den klimatisk mest utsatte delen av sonen og der skogen har god sjiktning anbefales bruk av FJELLSKOGHOGST.**

Med FJELLSKOGHOGST menes i denne forbindelse en kombinasjon av **gjennomhogster og gruppehogster** med flater opptil 2 dekarers størrelse.

*Gjennomhogst kan brukes der skogen har betydelig sjiktning og med noe forhåndsforyngelse.*

*Bestandet skal etter en gjennomhogst alltid ha en kubikkmasse og en vekstkraft som sikrer framtidig produksjon slik at en ny gjennomhogst kan foretas om ca 30-40 år.*

*Metoden gir best resultat på noe friskere marktyper. Suppleringsplanting kan være aktuelt for å sikre akseptabel gjenvekst.*

**Gruppegogster** brukes som et ledd i fjellskoghogsten på de steder i skogen der det er liten sjiktning og lite forhåndsforyngelse. De enkelte gruppene kan gjerne anlegges med utgangspunkt i åpninger i bestandet. Foryngelsen kan sikres ved planting der utsiktene til naturforyngelse er dårlige. Markbe-redning er vanligvis en stor fordel for å oppnå en god naturforyngelse.

Der fjellskoghogst ikke er aktuelt, kan **flategogst eller frørestillinger / skjermstillinger benyttes.**

Sign. Lbn.

Sign. Fl.st.

Utskrift sendt til

Landbruksnemnda		Fylkeslandbruksstyre	
Møte	Sak	Møte	Sak
Reg.nr.	Tidl. sak	Reg.nr.	Tidl. sak

10

I særlig klimatisk utsatte områder bør ikke flatestørrelsen overstige 5 dekar. Der klimaet er mindre hardt, kan flatestørrelsen økes, men bør normalt ikke overstige 20 dekar. Tilsvarende begrensninger bør legges på frøtrestillinger og skjermstillinger.

Ved vurdering av flatestørrelsen skal det legges avgjørende vekt på de lokale vekst- og klimaforhold. Videre må det tas hensyn til forholdene på den enkelte eiendom slik at uheldige flatestørrelser og hogstføringer ikke oppstår som følge av senere hogster på naboeiendommer.

På arealer mellom flater eller frøtrestillinger skal det fortrinnsvis nyttes gjennomhogster eller videre hogst må utsettes inntil gjenveksten på flatene er tilfredsstillende og at ny levirkning fra gjenveksten er oppnådd.

Flaterydding skal kun skje i den utstrekning dette er nødvendig av hensyn til gjenveksten, og den må ikke skje på bekostning av utviklingsdyktig forhåndsgjenvekst.

**Skogbrukssjefen kan dispensere fra retningslinjene i pkt. 3 ut fra en faglig vurdering av de lokale forhold.**

Forøvrig gjelder § 33, ledd 2, 3 og 4.

#### **4. KLAGE, STRAFF, IKRAFTTREDELSE**

Avgjørelser truffet med hjemmel i fylkeslandbruksstyrets vedtak, kan påklages til overordnet myndighet etter reglene i forvaltningsloven av 10. februar 1967.

Brudd på disse bestemmelser skal behandles etter § 52 i Lov om skogbruk og skogvern.

Disse bestemmelser trer i kraft fra **1. mars 1994**, samtidig oppheves tidligere vernskogbestemmelser for Vestre Slidre kommune av 15. januar 1934.

Landbruksnemnda		Fylkeslandbruksstyre	
Møte	Sak	Møte	Sak
Reg.nr.	Tidl. sak	Reg.nr.	Tidl. sak

1

## Fylkeslandbruksstyret i Oppland

Møtedato: 2. februar 1994

Sak nr: S 20 / 94

### BESTEMMELSER OM VERNSKOGFORVALTNING I VANG KOMMUNE

#### Bakgrunn

Det vises til fylkeslandbruksstyrets sak S5 / 93 og til sak S24 / 93, begge av 30.6.1993 der det ble gjort vedtak vedr. høringsutkast for "Bestemmelser om vernskogforvaltning" i kommunen.

Fylkeslandbruksstyret gjorde følgende vedtak:

**Fylkeslandbruksstyret slutter seg til fylkesskogsjefens forslag til "Vernskogbestemmelser for Vang kommune som foreligger i eget vedlagt dokument.**

**Forslaget sendes på høring etter de retningslinjer som er fastlagt.**

Fylkeslandbruksstyrets høringsutkast ble sendt på uttalelse i kommunen og for utlegging til offentlig ettersyn i brev den 12.7.1993.

**Uttalefrist for kommunen ble satt til 1.oktober 1993.**

Med oversendelsen fulgte følgende dokumenter:

1. Oversendelsesbrev til kommunen med en del opplysninger om saksbehandling m.v.
2. Annonse / kunngjøring som ble rykket inn i fylkets aviser.
3. "Forvaltning av vernskog", Landbruksdepartementets veileder M-0618 av 4.juni 1992.
4. Fylkeslandbruksstyrets vedtak av 30.6.1993 m/ kartbilag i M 1:50 000.
5. Andre bilag: Nåværende vernskoggrenser i kommunen, beskrivelse

**Kommunestyret behandlet saken i sitt møte 23. 09. 1993.**

#### Kommentarer

Det vises til kommunestyrets møtebok, som vedlegges.

Kommunestyret gjorde slikt enstemmig vedtak:

**"Vang kommune støtter Landbruksnemnda i Vang sitt vedtak om ny vernskoggrense".**

Det foreligger videre utalelse fra Ola Øye ,som vedlegges.

Landbruksnemnda		Fylkeslandbruksstyre	
Møte	Sak	Møte	Sak
Reg.nr.	Tidl. sak	Reg.nr.	Tidl. sak

2

Til kommunestyrets forslag gis følgende kommentar:

Fylkesskogsjefen har vurdert Landbruksnemndas forslag videre, og vil foreslå en del endringer som delvis imøtekommer forslaget.

På sydsiden av hoveddalføret foreslås at vernskoggrensa stort sett følger forslaget til Landbruksnemnda, men det foreslås at den senkes noe i den øvre delen mot Øye. Dette begrunnes bl.a. med at den foreslått grense på flere strekninger går helt opp i urområdene, og vi ser det som nødvendig at den senkes slik at det er noe skog igjen på oversiden. Videre er det foretatt mindre justeringer og endring av beskrivelsen i lia opp for Grindaheim. **Dette betyr at skogområdene på sydsiden av Vangsmjøsa fra Hemsing bru og opp til Rødøla i Øye unntas fra vernskogen opp til en viss høyde over havet som varierer mellom 640 m og 800 m.**

Når det gjelder vernskoggrensa fra Hemsing bru og mot kommunegrensa for Vestre Slidre, over Håliåsen og vest for Øyangen mener fylkesskogsjefen at høringsutkastets forslag bør følges. Dette har bl.a. sammenheng med tilpasninger mot nabokommunen og dessuten er vi av den mening at Landbruksnemndas forslag her på en del steder går for høyt.

Med dette vises til fylkeslandbruksstyrets sak S1 / 94 der det er gjort vedtak om likelydende bestemmelser for pkt. 2 Meldeplikt for hogst og pkt. 3 Retningslinjer for skjøtsel og drift.

**I forslaget nedenfor pkt. 1 Vernskogområder er de foreslåtte endringer i forhold til høringsutkastet tatt inn i beskrivelsen.**

### Forslag til vedtak

**Fylkeslandbruksstyret slutter seg til fylkesskogsjefens forslag til "Bestemmelser om vernskogforvaltning i Vang kommune" med tilhørende vernskoggrenser slik det framgår nedenfor.**

Utskrift av møtebok sammen med møtebok for sak S1 / 94 sendes:

- 1) Kommunen
- 2) Landbruksdepartementet

Kunngjøring om vedtaket og om 3 ukers klagefrist etter kunngjøringsdato, rykkes inn i de aktuelle aviser i fylket.

Etter klagefristens utløp og etter evt. klagebehandling sendes bekreftet avskrift av vedtaket også til lensmannen i kommunen.

-----

*M. M. Skjold*

Landbruksnemnda		Fylkeslandbruksstyre	
Møte	Sak	Møte	Sak
Reg.nr.	Tidl. sak	Reg.nr.	Tidl. sak

3

Fylkeslandbrukstyrets vedtak av 2. februar 1994:

## BESTEMMELSER OM VERNSKOGFORVALTNING

i  
Vang kommune  
i  
Oppland fylke

### SKOGBRUKSLOVENS BESTEMMELSER OM VERNSKOG

I Lov om skogbruk og skogvern (skogbruksloven) av 21. mai 1965 er det inntatt bestemmelser om vernskog, kapittel VI. Vernskog, §§ 32 og 33.

Skogbrukslovens paragrafer har følgende ordlyd:

**§ 32. Hva loven forstår med vernskog og hvordan denne skal avgrenses.**

*Departementet 1) kan bestemme at skog - eller visse arter skog - skal anses som vernskog når den skjønnes å tjene mot skred og ras, elvebrudd, skadeflom, sandflukt eller lignende eller til særlig vern for annen skog, dyrket jord eller bebyggelse. Det samme gjelder skog som på grunn av sin beliggenhet opp mot fjellet, ut mot havet eller høyt mot nord har så vanskelige foryngelsesforhold eller så liten veksterlighet at den kan ødelegges ved mishandling eller feilaktig hogst.*

*Departementet 1) utarbeider forslag til grenser etter at landbruksnemnda og fylkeslandbruksstyret 2) har uttalt seg om hvordan grensene bør bestemmes. Departementets 1) forslag sendes kommunestyret til uttalelse. Går de foreslåtte grenser gjennom flere kommuner, skal saken forelegges kommunestyrene i de kommuner som berøres. Vedkommende kommunestyre(r) skal legge forslaget ut til ettersyn i minst 4 uker etter at forslaget er kunngjort på en måte som er vanlig for kommunale saker. Forslaget sendes deretter med kommunestyrets uttalelse til departementet 1), som treffer den endelige avgjørelse om grensene.*

*Grensene skal - om det finnes nødvendig - avmerkes i marken. Utgiftene med avmerking som er påbudt av departementet 1) bæres av staten med 3/4 og av vedkommende kommune med 1/4.*

*Bekreftet avskrift av de til enhver tid gjeldende bestemmelser om vernskoggrenser skal ligge tilgjengelig hos vedkommende lensmann og ordfører.*

*1) Departementets myndighet er delegert til fylkeslandbruksstyret etter forskrift av 15.mai 1991.*

*2) Fylkeslandbruksstyrets myndighet til å avgi uttalelse bortfaller i og med at styret får vedtakskompetanse etter forskrift av 15.mai 1991.*

Sign. Lbn.

Sign. Fl.st.

Utskrift sendt til



Landbruksnemnda		Fylkeslandbruksstyre	
Møte	Sak	Møte	Sak
Reg.nr.	Tidl. sak	Reg.nr.	Tidl. sak

4

### § 33. Regler for avvirkning.

Når skogoppsynet ikke har fastsatt noe annet, skal all hogst i vernskog, unntatt hogst av ved til husbehov, på forhånd meldes til skogoppsynet innen en fastsatt frist. Det som skal hogges må på forhånd være blinket av skogoppsynet eller av person som skogoppsynet godkjenner.

Før friske trær kreves utblinket til husbehov, plikter skogeieren å nytte tørre (døde), vindfelte eller på annen måte skadde trær samt topp og avfall som er brukbart til formålet. Det samme gjelder den som har bruksrett til husbehovsvirke.

Barhogst og lauhogst må bare foretas på trær som skal avvirket innen ett år. Skogoppsynet kan gjøre unntak fra denne bestemmelsen.

For øvrig gjelder bestemmelsene i kapittel III for vernskog sålangt det passer.

## FYLKESLANDBRUKSSTYRETS VEDTAK

I medhold av §§ 32 og 33 har Fylkeslandbruksstyret i Oppland den 2. februar 1994 gjort følgende vedtak vedrørende vernskogområder, meldeplikt for hogst og retningslinjer for skjøtsel og drift av vernskogen i Vang kommune.

### 1. VERNSKOGOMRÅDER

Vernskogområdene er beskrevet med henvisning til følgende kart i M 1:50.000, serien M 711:

Kartblad

1617 II Slidre

1617 III Vangsmjøsi

1517 II Øye

Kartreferanser er gitt med 6 siffer i ().

#### Vernskoggrensa for Vang kommune

tar utgangspunkt kommunegrensa mot Vestre Slidre ved Myrestølene og herfra følges bilvegen ned til kote 800 ved Hovdestøl (877770). Fra dette punktet følges kote 800 i nordvestlig retning, rundt Hugakollen på nordsiden og videre til der kote 800 krysser bekk nedenfor Lyrja (802764). Herfra følges bekken ned til kote 740 (800764). Fra dette punktet følges kote 740 videre til den krysser

Sign. Lbn.

Sign. Fl.st.

Utskrift sendt til

Landbruksnemnda		Fylkeslandbruksstyre	
Møte	Sak	Møte	Sak
Reg.nr.	Tidl. sak	Reg.nr.	Tidl. sak

5

vestre grein av Helinvegen (777755), og herfra nedover vegen til kote 700 (776758). Fra dette punktet følges kote 700 fram til vegen på sydsiden i Skakadalen (741766). Fra dette punktet går vernskoggrensa i rett linje over Skakadalen til der kote 640 krysser vegen på nordsiden av dalen opp for Stele (745771). Herfra følges kote 640 langs lisa til denne koten krysser Rødøla, og videre herfra Rødøla ned i Vangsmjøsa og videre etter Vangsmjøsa ned til Hemsing bru.

Vernskoggrensa går så over brua og videre vegen over Hænsåsen til denne krysser kraftlinja (838825). Herfra følges kraftlinja i sørøstlig retning til denne krysser kote 860 ved Kråka (899817), og videre herfra følges kote 860 fram til kommunegrensa mot Vestre Slidre (926797).

Herfra følges kommunegrensa mot Vestre Slidre over Håliåsen og fram til der kommunegrensa krysser bilvegen (936844) som går på vestsiden av Øyangen. Herfra følges denne bilvegen innover til den krysser Bjøråni (924871) og videre herfra følges Bjøråni ned i Øyangen.

**All skog og skogsmark i Vang kommune som ligger ovenfor denne grensa og mot fjellområdene er vernskog.**

## 2. MELDEPLIKT FOR HOGST.

All hogst i vernskogen, unntatt ved til husbehov skal meldes til skogbrukssjefen i kommunen senest 3 uker før hogst skal settes i gang. Tilbakemelding fra skogbrukssjefen skal foreligge før hogsten settes i gang.

Med ved til husbehov menes kun ved til eget bruk, knyttet til gårdens bygninger og eventuelle seterhus. All hogst av ved skal følge retningslinjene i pkt. 3 "Retningslinjer for skjøtsel og drift" nedenfor.

Plikten til å gi melding om hogst påligger hjemmelsinnehaver til eiendommen eller den som er gitt fullmakt til å opptre på eierens vegne.

Nærmere bestemmelser vedrørende krav til innhold i meldingen, bruk av meldeskjemaer, eventuelt melding etter godkjent skogbruksplan, melderutiner m.v. fastsettes av fylkesmannen.

Det som skal hogges må på forhånd være blinket av skogoppsynet eller av person som skogoppsynet godkjenner. Skogbrukssjefen bestemmer i hvert enkelt tilfelle hvordan blinkingen skal skje.

Skogbrukssjefen kan gi tillatelse til hogst, nekte hogst eller stille vilkår for hogst i henhold til disse bestemmelser.

Skogbrukssjefen er ansvarlig for at det føres kontroll med de tillatte hogster og eventuelle pålegg som er gjort. Slik kontroll kan skje ved stikkprøver og ellers der skogoppsynet finner det nødvendig.

Sign. Lbn.

Sign. Fl.st.

Utskrift sendt til

Landbruksnemnda		Fylkeslandbruksstyre	
Møte	Sak	Møte	Sak
Reg.nr.	Tidl. sak	Reg.nr.	Tidl. sak

6

Hogster som ikke er forskriftsmessig meldt eller hogster som ikke blir utført i samsvar med godkjenningen, kan stoppes av skogoppsynet.

### 3. RETNINGSLINJER FOR SKJØTSEL OG DRIFT

Ved skjøtsel og drift i vernskogen skal det legges avgjørende vekt på at varmeklimaet på lokaliteten ikke vedvarende forverres.

Inngrep som kan føre til kaldluftsstrømmer, øket frostfare og vesentlig øket vindhastighet skal unngås. Inngrepene må heller ikke føre til øket fare for snøras, jorderosjon, sandflukt, skadeflom e.l.

Ved drift i vernskogen skal de vanlige regler for flerbrukstilpasset skogbruk legges til grunn, men det skal tas ekstra hensyn til de spesielle forhold som finnes i fjellskogen slik at det karakteristiske ved skogtypen bevares. Det kan gjelde bevaring av kraggfuruer, tørre og vridde trær og hekketrær for store rovfugler. I vernskogen er det også spesielt viktig at en bevarer et sammenhengende skogbilde over tid.

Definisjoner som er nyttet nedenfor:

**Skoggrensa** defineres som det sted i fjellskogen der avstanden mellom trærne blir større enn 30 meter (ca. 1 tre pr. dekar) og hvor trærne er minst 3 meter høge. Definisjonen gjelder alle treslag.

**Barskoggrensa** defineres som 6 bartrær pr. dekar som er eller kan bli 5 meter høge. Denne siste definisjonen tilsvarer kravet til skog i markslagsklassifikasjonen i Økonomisk kartverk.

**Produktiv skog** defineres som skog som kan produsere minst 0,1 m<sup>3</sup> trevirke pr. dekar og år.

For skjøtsel og drift i vernskogen, deles denne i 3 soner med tilhørende retningslinjer for hogst m.v.

Behandlingssonene er ikke kartfestet og det må utøves faglig skjønn ved fastlegging av skogbehandlingen. Økonomisk kartverk kan nyttes som støtte.

#### Sone 1. Øvre del av vernskogen

Denne sonen strekker seg fra **skoggrensa** og ned til 50 meter,- målt langs bakken, nedenfor **barskoggrensa**.

Skogen i denne sonen skal tjene som varig vern for nedenforliggende skog samtidig som skogen i denne sonen er den mest utsatte del av fjellskogen.

Landbruksnemnda		Fylkeslandbruksstyre	
Møte	Sak	Møte	Sak
Reg.nr.	Tidl. sak	Reg.nr.	Tidl. sak

7

**I denne sonen skal all barskog stå urørt. Produktiv bjørkeskog i sonen kan tynnes og forynges under skjerm.**

Der den produktive skogen av topografiske eller jordbunnsmessige årsaker går helt opp mot snaufjellet skal det også settes igjen en urørt sone. Bredden må vurderes ut fra lokale forhold.

### **Sone 2. Midtre del av vernskogen**

Denne sonen strekker seg fra nedre begrensning av sone 1 og ned til grensa for produktiv skog.

**I denne sonen skal det når det gjelder barskog, bare foretas hogst av enkeltrær. På hogst-tidspunktet bør det finnes tilstrekkelig med utviklingsdyktige trær som kan overta plass og produksjon etter de trær som hogges.**

**Produktiv bjørkeskog i sonen kan tynnes og forynges under skjerm.**

### **Sone 3. Nedre del av vernskogen**

Denne sonen strekker seg fra grensa for produktiv skog (se sone 2) og ned til den fastlagte vernskog-grensa.

**Denne sonen består av produktiv skogsmark og det kan drives ordinært skogbruk etter følgende retningslinjer:**

Før hogstingrep foretas, skal det alltid vurderes hva som er den beste og sikreste foryngelsesmetoden på stedet.

Dersom foryngelsen skal skje ved planting, skal tilgangen på egnet plantemateriale være sikret slik at planting kan skje innen rimelig tid etter hogst.

**I den klimatisk mest utsatte delen av sonen og der skogen har god sjiktning anbefales bruk av FJELLSKOGHOGST.**

Med FJELLSKOGHOGST menes i denne forbindelse en kombinasjon av gjennomhogster og gruppehogster med flater opptil 2 dekarers størrelse.

*Gjennomhogst kan brukes der skogen har betydelig sjiktning og med noe forhåndsfor yngelse.*

*Bestandet skal etter en gjennomhogst alltid ha en kubikkmasse og en vekstkraft som sikrer framtidig produksjon slik at en ny gjennomhogst kan foretas om ca 30-40 år.*

*Metoden gir best resultat på noe friskere marktyper. Suppleringsplanting kan være aktuelt for å sikre akseptabel gjenvekst.*

Landbruksnemnda		Fylkeslandbruksstyre	
Møte	Sak	Møte	Sak
Reg.nr.	Tidl. sak	Reg.nr.	Tidl. sak

*Gruppegogster brukes som et ledd i fjellskoghogsten på de steder i skogen der det er liten sjiktning og lite forhåndsforyngelse. De enkelte gruppene kan gjerne anlegges med utgangspunkt i åpninger i bestandet. Foryngelsen kan sikres ved planting der utsiktene til naturforyngelse er dårlige. Markbehandling er vanligvis en stor fordel for å oppnå en god naturforyngelse.*

Der fjellskoghogst ikke er aktuelt, kan **flatehogst eller frørestillinger / skjermstillinger benyttes.**

I særlig klimatisk utsatte områder bør ikke flatestørrelsen overstige 5 dekar. Der klimaet er mindre hardt, kan flatestørrelsen økes, men bør normalt ikke overstige 20 dekar. Tilsvarende begrensninger bør legges på frørestillinger og skjermstillinger.

Ved vurdering av flatestørrelsen skal det legges avgjørende vekt på de lokale vekst- og klimaforhold. Videre må det tas hensyn til forholdene på den enkelte eiendom slik at uheldige flatestørrelser og hogstfyringer ikke oppstår som følge av senere hogster på naboeiendommer.

På arealer mellom flater eller frørestillinger skal det fortrinnsvis nyttes gjennomhogster eller videre hogst må utsettes inntil gjenveksten på flatene er tilfredsstillende og at ny levirkning fra gjenveksten er oppnådd.

Flaterydding skal kun skje i den utstrekning dette er nødvendig av hensyn til gjenveksten, og den må ikke skje på bekostning av utviklingsdyktig forhåndsgjenvekst.

**Skogbrukssjefen kan dispensere fra retningslinjene i pkt. 3 ut fra en faglig vurdering av de lokale forhold.**

Forøvrig gjelder § 33, ledd 2, 3 og 4.

#### **4. KLAGE, STRAFF, IKRAFTTREDELSE**

Avgjørelser truffet med hjemmel i fylkeslandbruksstyrets vedtak, kan påklages til overordnet myndighet etter reglene i forvaltningsloven av 10. februar 1967.

Brudd på disse bestemmelser skal behandles etter § 52 i Lov om skogbruk og skogvern.

Disse bestemmelser trer i kraft fra **1. mars 1994**, samtidig oppheves tidligere vernskogbestemmelser for Vang kommune av 11. januar 1934.