



# Velkommen til Eid kommune

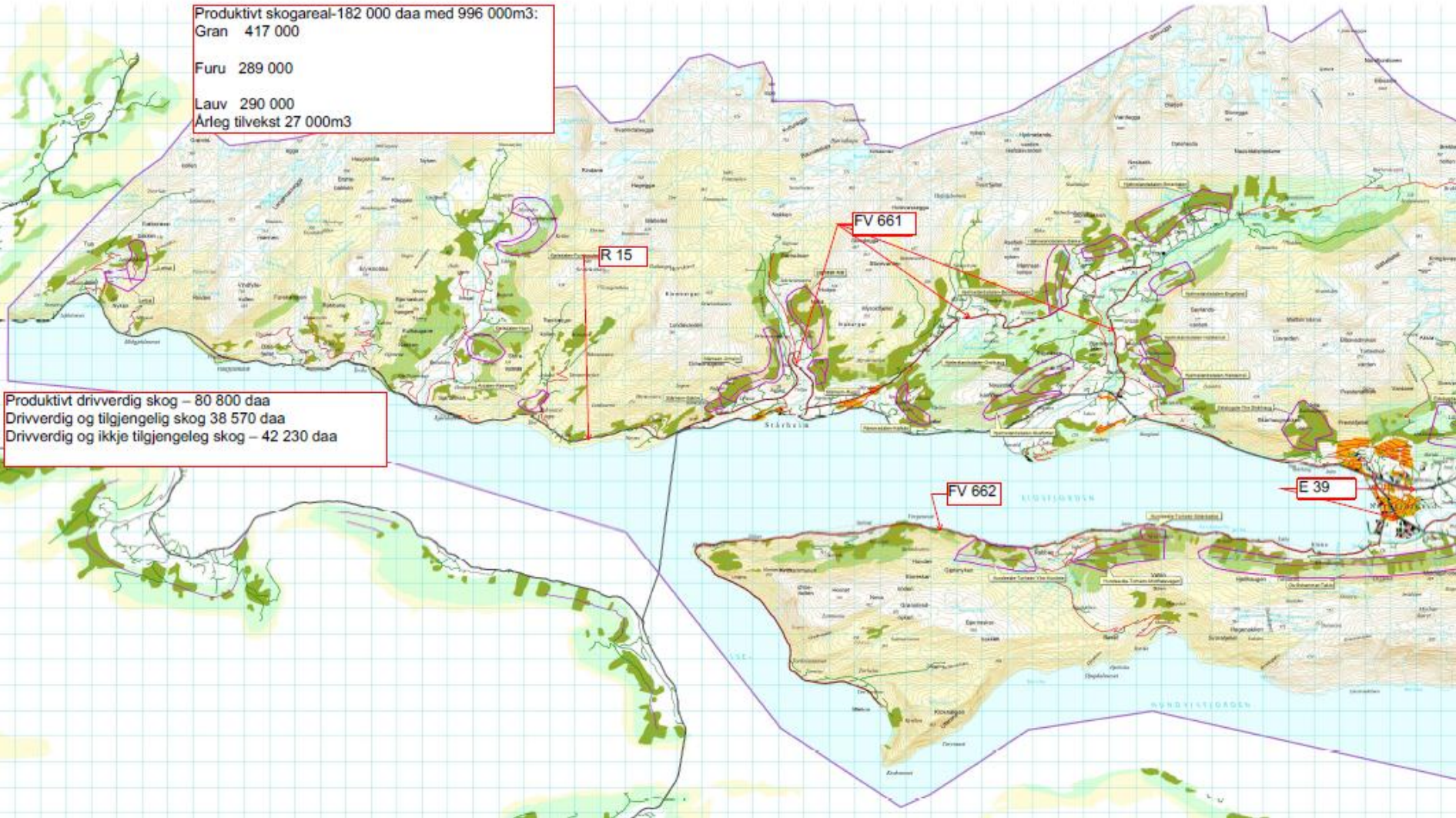
Areal 468 km<sup>2</sup>  
Folketall 5939

Produktivt skogareal-182 000 daa med 996 000m<sup>3</sup>:  
Gran 417 000

Furu 289 000

Lauv 290 000

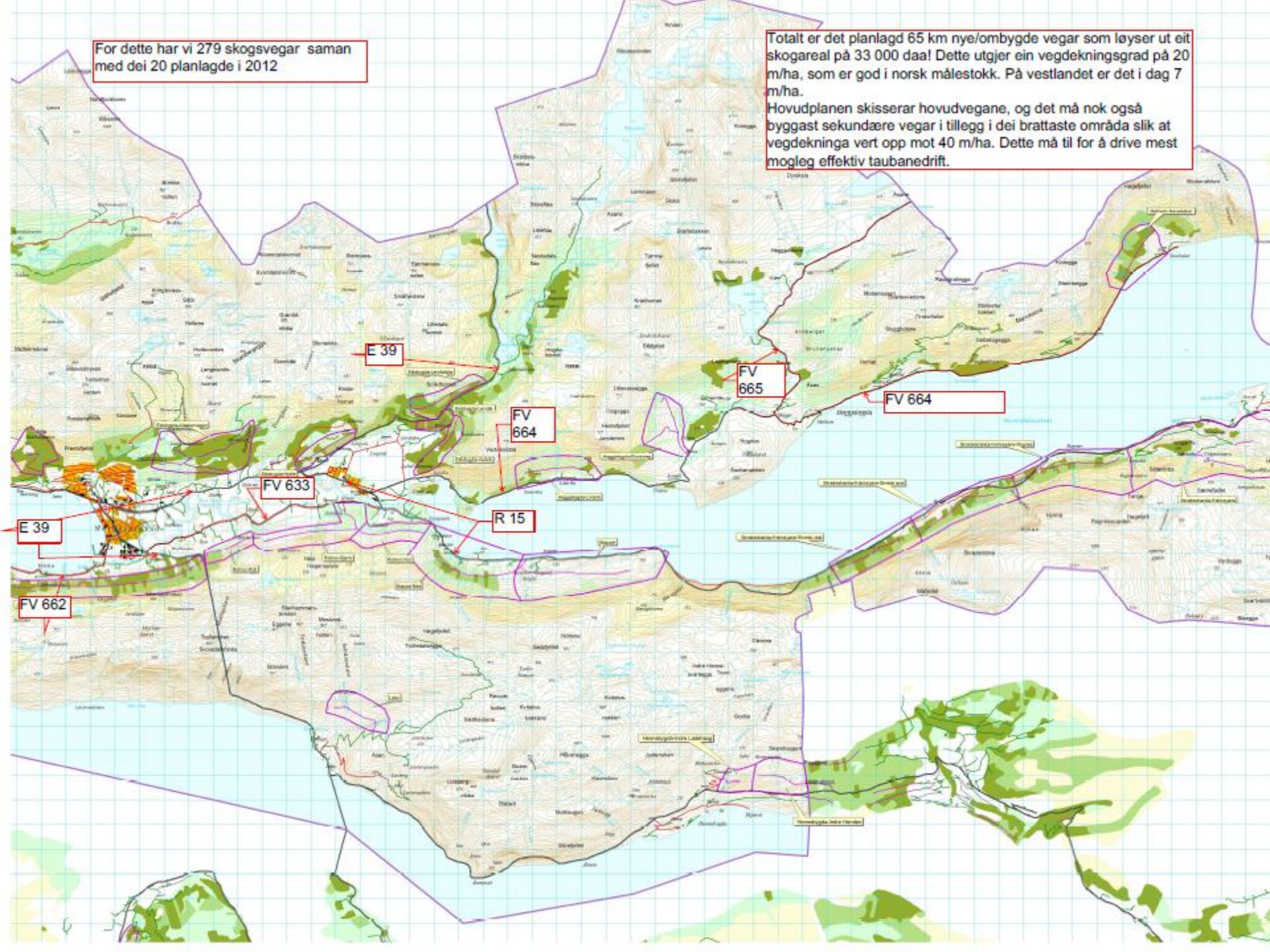
Arleg tilvekst 27 000m<sup>3</sup>



Produktivt drivverdig skog – 80 800 daa  
Drivverdig og tilgjengelig skog 38 570 daa  
Drivverdig og ikkje tilgjengeleg skog – 42 230 daa

For dette har vi 279 skogsvegar saman med dei 20 planlagde i 2012


Totalt er det planlagt 65 km nye/ombygde vegar som løyser ut eit skogareal på 33 000 daa! Dette utgjer ein vegdekningsgrad på 20 m/ha, som er god i norsk målestokk. På vestlandet er det i dag 7 m/ha.  
Hovudplanen skisserar hovudvegane, og det må nok også byggast sekundære vegar i tillegg i dei brattaste områda slik at vegdekninga vert opp mot 40 m/ha. Dette må til for å drive mest mogleg effektiv taubanedrift.



# Skognæringens transportruter på det offentlige veinett i kystfylkene i 2015-2035

## SOGN OG FJORDANE

Transportbrukernes  
Fellesorganisasjon



Prosjektet er utført i 2001 med bistand fra fylkesmannens landbruksavdeling, skogbruksansvarlige i de aktuelle kommunar, Sogn og Fjordane Skogeigarlag og Statens Vegvesen, Sogn og Fjordane vegkontor.

# Kommunale vegar i Eid kommune

					"Tømmer" verdier gjelder kun for 7-akslede spesialvogntog for tømmertransport			
Veg	Vegstrekning	Veglengde (km)	Bruksklasse	Veggruppe	Tillatt vogntoglengde		Maks totalvekt	
					Generelt	Tømmer	Generelt	Tømmer
KV 1	Stokkenes gravstad	0,448	Bk10	Ikke	19,50		50	
KV 2	Veg til Hestesenter	0,490	Bk10	Ikke	19,50		50	
KV 35	Prestealleen	0,035	Bk8	Ikke	12,40		32	
KV 38	Gamal Rv. på Lid	1,405	Bk8	Ikke	12,40		32	
KV 42	Mogrenda bustadfelt	0,701	Bk10	Ikke	15,00		50	
KV 43	Moen X Rv. 15 - Leivdalen -- Vedvik X Fv. 664	2,363	Bk10	Ikke	15,00		50	
KV 45	Mogrenda bustadfelt	0,281	Bk10	Ikke	15,00		50	
KV 52	E39 - Lote ds.kai	0,103	Bk10	Ikke	19,50		50	
**KV 56	Hundeide - Hundvik	7,030	Bk10	Ikke	12,40		50	
KV 61	Espebrua - Harpefossen	2,050	Bk10	Ikke	19,50		50	
KV 61	Harpefossen - Brekka	5,205	Bk6	Ikke	12,40		28	
KV 63	Veg gjennom Lidene (Pelida)	1,165	Bk10	Ikke	15,00		50	
KV 64	Haugland - Øvrelid	0,964	Bk10	Ikke	15,00		50	
KV 65	Rv. 15 - Åsen bustadfelt	0,155	Bk10	Ikke	19,50		50	
KV 65	Åsen bustadfelt	1,061	Bk10	Ikke	15,00		50	
KV 66	Bjørhovde - Hjelmeland	2,747	Bk8	Ikke	19,50		32	
KV 67	X Rv. 15 - Skrivargarden på Løkja	1,816	Bk10	Ikke	19,50		50	
KV 71	Gml. riksvegen, Naustdal	1,883	Bk10	Ikke	19,50		50	
KV 73	Torvik X Rv. 15 - Myroid X Fv. 661	0,702	Bk10	Ikke	15,00		50	
KV 78	Veg til Føllesdal	0,800	Bk10	Ikke	15,00		50	
KV 79	Solheimsbrua - Stårheimseter	2,086	Bk10	Ikke	15,00		50	
KV 85	Reksnes - Årdal	1,100	Bk10	Ikke	15,00		50	
KV 85	Årdal - Tømmerstøl	0,937	Bk10	Ikke	15,00		50	
KV 88	Kjølsdalen; Rv. 15 - autsida - Eikås	3,782	Bk10	Ikke	15,00		50	
KV 90	Gamal Rv. 15 Kjølsdalen	0,850	Bk10	Ikke	19,50		50	
KV 91	Gamal Rv. 15 Kjølsdalen	0,276	Bk10	Ikke	19,50		50	
KV 92	Kjølsdalen; Rv. 15 - vestsida - Hauebrua	2,025	Bk10	Ikke	19,50		50	
KV 93	Kjølsdalen; Bugjerde - Hatlegjerde	0,828	Bk10	Ikke	15,00		50	

Totallengda 43,288 km

OK for fullasta vogntog 10,096 km = 23 %

**SOGN OG FJORDANE, EID kommune**  
**Sekundære og øvrige fylkesvegar**

Veg	Vegstrekning	Veglengde (km)	Bruksklasse	Veggruppe	"Tømmer" verdier gjelder kun for 7-akslede spesialvogntog for tømmertransport			
					Tillatt vogntoglengde Generelt	Tømmer	Maks totalvekt Generelt	Tømmer
FV 661	Haugen X Rv. 15 - Espe bru - Myrold	11,289	BKT8	Ikke	19,50		40	
FV 661	Myrold - Ytre Røed X Rv. 15	4,345	BKT8	Ikke	19,50		40	
FV 661	Arm til Stårheim X Rv. 15	0,288	BKT8	Ikke	19,50		40	
FV 662	Eid kyrkje X E39 - Os bru	0,612	Bk10	A	19,50		50	
FV 662	Os bru - Torheim	19,328	Bk8	Ikke	15,00		32	
FV 663	X Rv. 15 - Nor bru	0,310	Bk10	A	19,50		50	
FV 663	Nor bru - Skipenes X E39	4,963	Bk8	Ikke	12,40		32	
FV 664	Fossebakken X Rv. 15 - Heggja bru	9,900	Bk10	Ikke	19,50		50	
FV 664	Heggja bru - Navelsaker	9,700	BKT8	Ikke	15,00		50	
FV 665	Heggja bru - Møre grense	6,635	BKT8	Ikke	15,00		50	
FV 698	Lote X E39 - Hennebygda	9,025	Bk10	Ikke	19,50		50	
FV 698	Hennebygda - Stryn gr. (X Fv. 613 Blakset)	2,233	Bk10	Ikke	19,50		50	

Totallengda km 78,628

OK for fullasta vogntog km 22,080 = 28 %

For vogntog med begrensa vekt km 15,922 = 20 %

Km 38,002 er egna for vogntog = 48 %



**FV 661 Haugen til Espe bru**



## FV 661 Haugen til Espe bru





## Fylkesveg 664 til Navelsaker

Fyrkeveg 664, Sogn og Fjordane fylke, Norge  
Adressa er ikkje nøyaktig



FV 664 til Navelsaker



FV 664 til Navelsaker



FV 664 til Navelsaker



# FV 664 Heggjadalen



# FV 665 Heggjadalen



© 2015 Google

## FV 663 Skipenes - Bjørlo



## FV 663 Skipenes - Bjørlo






FV 663 Skipenes -Bjørlo



**FV 662 Os bru - Torheim**



FV 662 mot Torheim, berre berg og fjellskrent



FV 662 Kva med vogntog?



**FV 662**



FV 662- sving



FV 662 - sving



## **FV 662 – Tunell forbi Gjørshammaren**





# FV 662 Tunell



Fylkesveg 662, Sogn og Fjordane fylke, Noreg  
Adressa er ikkje nøyaktig



FV 662 Ras sikring Urdene



Press Esc to exit full screen mode.

**KV 56 Hundeide  
-Hundvik**

**FV 662 mot  
Torheim**