



FYLKESMANNEN I MØRE OG ROMSDAL



Framlegg til Verneplan Smøla Høyringsutkast

FORORD

Det førebuande arbeidet med verneplan for Smøla starta i 1998 samtidig med at planlegginga av vindkraftparken på Smøla starta opp. Dette arbeidet representerer samtidig ei avklaring av ein del interesser knytt til naturverdiane i området vs. vindkraftutbygginga. Det blei då lagt fram ein fagrapport som inneheldt ei oppsummering av kunnskap og grunnlagsmateriale. Etter dette er det innhenta tilleggsinformasjon gjennom nye rapportar, slik at dette verneplanutkastet byggjer på kunnskap vi har fått om naturverdiane på Smøla fram til i dag.

Verneplanprosessen blei formelt oppstarta i april 1999. Gjennom ei rad møte og synfaringar har fylkesmannen mottatt mange innspel i saka, og fleire tilpassingar er gjort på grunnlag av dette.


Dei einskilde verdiane som vi ønskjer å ta vare på gjennom vern kan frå ein lokal synsstad verke små og ubetydelege. Sett i eit nasjonalt/internasjonalt perspektiv kan nettopp desse verdiane vere viktig å ta vare på for ettertida. Som eksempel kan nemnast dei store myrene med verdfull botanikk og rikt fugleliv. Eit anna eksempel er våtmarksområde og vassdrag/sjøområde der både havørn, anna fugl og oter er viktige stikkord. Såleis har Smøla fleire internasjonalt viktige verneverdiar som må sikrast for framtida.

Ved fleire høve er det dokumentert brei politisk semje om å verne eit representativt utval av norsk natur (jfr. resultatmål i ei rad sentrale politiske dokument). I så måte vil eit vern av delar av Smøla harmonere med dette målet. Samtidig veit vi at andre interesser som jordbruk og vindkraft har behov for å klåre rammevilkår for si verksemd. Gjennom ein verneplanprosess som denne søker vi å balansere mellom det å sikre nasjonale og internasjonale naturverdiar mot det å skape minst mogleg konflikhtar for Smølasamfunnet si utvikling av næringsliv og busetting.

I den lokale høyringa vil det bli gjennomført møte med grunneigarane, kommunen og aktuelle organisasjonar i kvart av dei einskilde områda som blir omfatta av verneplanen. Der det er nødvendig ut frå ønskje frå grunneigarar evt. ut frå andre omsyn, kan det og bli gjennomført synfaringar.

Verneplanen vil bli sendt grunneigarane, rettshavarane, kommune, offentlege organ, organisasjonar med meir. Den lokale høyringa vil bli kunngjort i Tidens Krav, Nord-Vest Nytt og i Norsk lysningsblad. Informasjon vil og bli lagt ut på fylkesmannen si heimeside www.fm-mr.stat.no.

Molde juli 2003





Kjeld Brecke (e.f.)
ass. fylkesmann



Per Fredrik Brun
fylkesmiljøvernssjef

Fylkesmannen i Møre og Romsdal

Miljøvernavdelingen

		Rapport nr.: 2003:03
		Tilgjenge: Open
Tittel: Framlegg til Verneplan Smøla. Høyringsutkast.		Dato: 17.07.2003
Prosjektansvarlege: Førstekonsulent Michael Røberg Eklo		Sidetal: 118 sider
Samandrag: Fylkesmannen har gjennom Verneplan Smøla laga eit framlegg til etablering av 14 naturreservat og 1 landskapsvernområde i Smøla kommune. Verneforslaget omfattar totalt 98,6 km ² landareal og 213,0 km ² sjø og ferskvann. Dette utgjør 35,8% av Smøla sitt totale landareal. Formålet med vernet av dei 14 naturreservata er for ein stor del å ta vare på verdifulle kyst-, myr- og våtmarksområde med tilhøyrande plante- og dyreliv, og økologiske funksjonar. Områda omfattar viktige hekke-, beite-, myte-, overvintring-, trekk-, og fjørfellingsområde for sjøfugl og vassfugl, samt leveområde for mellom anna havørn og oter. Formålet med vernet av landskapsvernområdet er å ta vare på eit eigenarta vakkert natur og kulturlandskap på kysten med det biologiske mangfald som pregar området. Spesiell verdi knytt seg til ein særskild rik sjø- og vassfuglbestand, oterbestand, havørnbestand, og botaniske verdiar knytt til kulturlandskapet.		
Emneord: Naturreservat Landskapsvernområde Naturvern Smøla kommune	ISBN 82-7430-128-5 ISSN 0801-9363	
 Per Fredrik Brun (fylkesmiljøvernssjef)	 Michael Røberg Eklo	

INNHALD

INNLEIING	9
NATURFAGLEG FRAMSTILLING AV FORESLÅTTE VERNEOMRÅDER	10
FORHOLDET TIL ANDRE PLANAR	18
TILPASSINGAR SOM ER GJORT I ARBEIDSFASEN FOR VERNEPLAN SMØLA	19
RESTRIKSJONAR I NATURRESERVATA	21
RESTRIKSJONAR I LANDSKAPSVERNOMRÅDET	22
VERNEFORSKRIFTER FOR DEI ENKELTE VERNEOMRÅDA PÅ SMØLA	23
AUNVÅGEN NATURRESERVAT	24
BRATTVÆR NATURRESERVAT	30
EDØYVALEN NATURRESERVAT	36
FLØTJØNNA NATURRESERVAT	42
HOPVASSDRAGET NATURRESERVAT	48
JØA NATURRESERVAT	54
KYRHAUGVATNA NATURRESERVAT	60
MIDT-SMØLA NATURRESERVAT	66
MONSØY NATURRESERVAT	72
REMMAN NATURRESERVAT	78
ROSVOLL NATURRESERVAT	82
SJØVÅGEN NATURRESERVAT	88
SORTNA NATURRESERVAT	94
SØR-SMØLA NATURRESERVAT	100
SØR-SMØLA LANDSKAPSVERNOMRÅDE	106

INNLEIING

Oppstartinga av verneplanarbeidet blei utlauft av at store energiaktørar i 1998 gav signal om at vindforhold og topografi på Smøla var egna til eit storskala vindkraftprosjekt. Fylkesmannen måtte derfor avklare naturvernverdiane i høve framtidige utbyggingsprosjekt.

Etter initiativ frå Smøla kommune blei "Smølaprosjektet" starta opp 1. aug. 1998. Her vart sentrale aktørar i planlegginga samla for å koordinere framdrifta i vindkraftprosjektet. For å avklare omfanget av naturfaglege vernetema ferdigstilte fylkesmannen fagrapporten "Verneplan for Smøla kommune" i desember 1998. Denne rapporten viste verneverdiar for aktuelle tema og areal på Smøla.

Tidlegare har det både her i fylket og elles i Noreg vore vanleg med tematiske verneplanar, der ein verna område som til dømes var spesielle og/eller representative innan kvart tema. Eksemplar på slike verneplanar er verneplan for sjøfugl, våtmarksfugl, havstrand, elveos og myr. Smøla skil seg frå andre kommunar her i fylket ved at mange av dei verdiane ein ønskjer å ta vare på er så tett samanvevde i kvarandre. På Smøla har ein derfor ei målsetning om å vurdere alle dei naturfaglege verdiane samla, slik at verneplan Smøla erstattar dei tematiske verneplanane som er vanlege både elles i fylket og i landet. I tillegg til naturverdiar innan dei temaa som er nemnt ovafor er det på Smøla også andre viktige naturverdiar som havørn, oter, smølalirype, botanikk knytt til ferskvatn/ brakkvatn, kulturlandskap, kalkgrunn samt i noko grad insektfaunaen knytt til dei ulike naturtypene.

Den formelle oppstart av planarbeidet skjedde ved utsending av oppstartmeldinga i brev av 16.04.1999. Denne vart sendt til grunneigarar, rettshavarar, kommunale, fylkeskommunale og statlege organ på fylkesnivå, organisasjonar med meir. Planarbeidet blei og kunngjort i avisar. I tida 4.-6. mai 1999 blei det i samband med oppstart av verneplanarbeidet gjennomført møte og synfaringar på dei aktuelle verneområda. Eigne synfaringar og møte er gjennomført med kommunen, grunneigarar og Smøla jeger- og fiskeforening.

Frå desember 1999 til hausten 2000 blei det gjennomført møte med grunneigarar og rettshavarar for dei aktuelle verneområda. Det har vore vanskeleg å få full oversikt over alle grunneigarane i verneområda. Fylkesmannen har derfor kjøpt tenester frå kommunen til dette arbeidet, som blei utført i 2001 og 2002. Forslag på verneplan Smøla blei sendt til Direktoratet for naturforvaltning for fagleg godkjenning i brev av 22.08.2002. Direktoratet for naturforvaltning har med ein del merknader godkjent Fylkesmannen sitt verneforslag for Smøla i brev av 21.01.2003.

I dette høringsdokumentet skriv vi først litt om naturtilhøva i dei foreslåtte verneområda, og kort om forholdet til mellom anna andre verneplanar, kommuneplanar og eksisterande forvaltningsplanar på Smøla. Vidare går vi inn på ein del tilpassingar av verneplanane som allereie er gjort i arbeidsfasen fram til no. Til slutt diskuterer vi generelt nokre av restriksjonane som vil gjelde dei verna områdene, før vi listar opp forslag til verneforskrifter for kvart enkelt område. Bakarst i rapporten er det lagt ved kart over kvart område med foreslege vernegrenser, samt eit oversiktsskart der alle dei foreslege verneområda er teikna inn.

NATURFAGLEG FRAMSTILLING AV FORESLÅTTE VERNEOMRÅDER

Det er utarbeidd fleire fagrapportar som blir lagt til grunn for verneframlegga i Smøla kommune. Dei mest sentrale er rapport 6/98 frå fylkesmannen "Verneplan for Smøla kommune – fagrapport" og rapport 2000:3 frå Miljøfaglig Utredning, - "Botaniske tilleggsregistreringer for verneplanarbeidet på Smøla." Rapporten frå fylkesmannen er ein samstilling av kjent faglitteratur frå Smøla, og inneheld mellom anna ein generell omtale om landskap og natur i Smøla kommune samt fagleg omtale av ein-skildområda.

Andre viktige fagrapportar som blir lagt til grunn for verneplanarbeidet er :

- Fylkesmannen i Møre og Romsdal, rapport 3/97, "Kulturlandskap – Forvaltningsplan for sørlege deler av Smøla".
- Fylkesmannen i Møre og Romsdal, rapport 8/96, "Biologisk mangfald på sørlege deler av Smøla".
- Møre og Romsdal fylkeskommune, "Kulturminne-registrering på Sør-Smøla", 1995.
- Miljøfaglig Utredning ans. "Kulturlandskap, forvaltningsplan for sørlige deler av Smøla. Statusrapport. Ressurser, bruk og interessekonflikter". Rapport 1996:22.
- Direktoratet for naturforvaltning, Norges vassdrag- og energidirektorat og Fylkesmannen i Møre og Romsdal, "verdier i Fuglevågvasdraget, Smøla kommune i Møre og Romsdal". VVV-rapport 2000-21.

- Universitet i Trondheim, "Myrundersøkelser i Møre og Romsdal i forbindelse med den norske myrreservatplanen". Rapport botanisk serie 1984-5.
- Miljøfaglig Utredning, Geir Gaarder, 2001, Notat-rapport, "Botanisk tilleggsbefaring på Skjølberg, Smøla 02,09,2001"
- NINA 127: 1-37, 1992 "Økologiske konsekvenser av taretråling" (undersøkelser med anna frå Smøla)
- Arne Follestad, "Ornitologiske undersøkelser i Smøla kommune 1974-1983"
- Naturgeografisk regioninndeling av Norden, Nordisk Ministerråd, NU B 1977:34
- Moen, A. 1998. Nasjonalatlas for Noreg: Vegetasjon. Statens kartverk, Hønefoss

Nedafør er ei oversikt over areala til kvart av dei foreslåtte verneområda (tabell 1) samt ei gjennomgang av områda basert mellom anna på rapportane som er lista opp ovafor.

Tabell 1. Oversikt over areal fordelt på totalareal, landareal og sjø/ferskvannareal samt verneverdi for de foreslåtte verneområdene på Smøla.

	Totalareal	Landareal	Sjøareal / ferskvatn	Total verneverdi
Aunvågen naturreservat	4,63 km ²	2,76 km ²	1,87 km ²	Nasjonal
Brattvær naturreservat	19,82 km ²	1,91 km ²	17,91 km ²	Nasjonal
Edøyvalen naturreservat	60,8 daa	14,3 daa	46,5 daa	Regional
Fløtjønna naturreservat	212,9 daa	131,6 daa	81,2 daa	Internasjonal
Hopavassdraget naturreservat	11,52 km ²	10,62 km ²	0,89 km ²	Nasjonal
Kyrhaugvatna naturreservat	228,2 daa	204,9 daa	23,3 daa	Nasjonal
Midt-Smøla naturreservat	49,48 km ²	48,48 km ²	1,00 km ²	Internasjonal
Monsøya naturreservat	2,37 km ²	0,52 km ²	1,85 km ²	Nasjonal
Remman naturreservat	20,34 km ²	0,10 km ²	20,24 km ²	Internasjonal
Sjøvågen naturreservat	557,0 daa	347,8 daa	214,2 daa	Nasjonal
Sør-Smøla øyområde				
Sortna naturreservat	7,09 km ²	0,16 km ²	6,93 km ²	Internasjonal
Sør-Smøla naturreservat	63,36 km ²	3,20 km ²	60,16 km ²	Internasjonal
Rosvoll naturreservat	10,24 km ²	4,53 km ²	5,69 km ²	Internasjonal
Jøa naturreservat	14,40 km ²	9,35 km ²	5,05 km ²	Internasjonal
Sør-Smøla landskapsvernområde	107,30 km ²	16,20 km ²	91,10 km ²	Internasjonal
TOTALT	311,6 km²	98,6 km²	213,0 km²	

Til saman er 35,8 % av Smøla sitt totale landareal på 275 km² med i verneplanen.

Aunvågen naturreservat:

Naturfagleg skildring:

Området er prega av heller fattig vegetasjon på land, naturleg nok etter som det er fattige bergartar i området. Sjøområda er derimot prega at straumrike og produktive tilhøve med svært rike tangbelte langs strender og i straumsunda, og med ålegrasleirer og område med store muslingsbestandar og smådyr knytt til mudderbotn.

Dette er særdeles gode beiteområde for fisk og fiskeetande dyr- og fuglearter, men og for vegetasjonsbeitande fuglar som grasender og songsvaner. Bestanden av oter er truleg noko av det tettaste som er registrert i Smøla, og området er naturleg nok eit viktig nærings- søksområde for havørn. Det er ikkje gjort spesielle registreringar av marinbiologiske tilhøve, men ut frå fysiske tilhøve og den aktivitet som elles er av sjøfugl og sjøpattedyr, er det grunn til å tru at også innan marinbiologiske tema vil området kunne merke seg ut. (Fylkesmannen i Møre og Romsdal, fagrappport 6/1998)

Når det gjeld botanikken innanfor havstrand og ferskvatn i området så er verneverdiane vurdert frå lokale til regionale.

Inngrep:

Badeplass i Fløtjønna. Kraftlinja til Veiholmen gjennom området. Riksveg 669 langs området i sør-aust og i nordaust. Oppdrettsanlegg for ål inne i Aunvågen. Verneområdet er arrondert slik at dette oppdrettsanlegget kjem utafør verneområdet.

Fylkesmannen si vurdering:

Fylkesmannen i Møre og Romsdal vurderer dei samla verneverdiane for området til nasjonale. Verdivurderinga er i hovudsak knytt til våtmarksfugl og sjøfugl med nasjonale verdier og til oterbestanden som har internasjonal verdi. Dei marinbiologiske verdiane er lite undersøkt, men er forventa til å være frå nasjonale til internasjonale. Området har og stor verdi for havørn.

Brattvær naturreservat:

Naturfagleg skildring:

Dette er ein eksponert ytterskjergard med nokså karrig vegetasjon, berre her og der oppgjødsla rundt oterhi eller sitjeplassar for måse og rovfugl, eller gjennom tang- og tarevollar. På fleire av holmane er det ferskvassdammar, dels med frodig vegetasjon gjennom naturleg oppgjødsling frå tang- og taredrift eller ved

oteroppgjødsling. Grunnområda i sjøen har stort sett kraftig tang- og tarevegetasjon og er viktige beiteområde for sjøfugl og sjøpattedyr (oter). Dette gjeld både som overvintringsplass, særleg for ærfugl og havelle, som hekke- og oppvekstområde for ærfugl, og som fjørfellingsområde for ærfugl (meir enn 2000 hannar talt opp ved Skalmen). Området har og jamt hatt bra hekkebestand av måsefuglar, særleg gråmåse, svartbak, men periodevis også ternar og tjuvjo. (Fylkesmannen i Møre og Romsdal, fagrappport 6/1998)

Inngrep:

Fyrstasjon med ein rekke hus på Skalmen.

Fylkesmannen si vurdering:

Fylkesmannen vurderer dei samla verneverdiane for Brattvær naturreservat til å vere nasjonale. Naturverdiane er i først omgang knytt til sjøfugl, havørn og oter. For oter er verneverdien vurdert til internasjonal. Verdiane er og store når det gjeld våtmarksfugl. Marinbiologi er lite undersøkt, men verdiane er forventa å vere nasjonale.

Det gamle vernet på Skalmen fyr (naturbasenr. 157300009) må opphevast ved nytt vern, då det ligg innafør grensa til foreslått Brattvær naturreservat.

Edøyvalen naturreservat:

Naturfagleg skildring:

Edøyvalen er en av de største havstrandmiljøa på finkorna substrat på Smøla. Variasjonsbredda i miljøet er ikkje stor. Området har ein del strandenger med mellom anna ishavsstarr, salturt og havbendel. Havstrandmiljøet er spesielt for Smøla, men er like godt og betre representert andre stader i fylket.

Området er ikkje nærare analysert med tanke på beitefunksjon for fugl eller som hekkelokalitet for fugl. Det er og konstatert at strandområda vert nytta som beiteplass for vadefugl under hausttrekket, det er kjent at grågås med kull nyttar denne lokaliteten sommartid og på ettersommaren, og vinterstid ligg det periodevis songsvaner i området. (Fylkesmannen i Møre og Romsdal, fagrappport 6/1998)

Edøyvalen er ein av dei største havstrandmiljøa på finkorna substrat på Smøla, og areala med mudderfjære er relativt store. Det intensive hestebeite gjorde at vegetasjonen var vanskeleg å registrere. Intensiteten av beitet var for stor i 1999. Edøyvalen er i kommunal samanheng eit spesielt og verdifullt miljø, men skil seg i havstrand samanheng ikkje ut regionalt eller nasjonalt. (Gaarder G., Jordal J.B. 2000:3)

Inngrep:

Det er sterkt beitepress på havstranda frå hest. Det er tilplanta skog i aust, og det går eit gjerde gjennom området. Veg i sør og vest. Kommunen har grove ned vassleidning innafor arbeidsgrensene til området.

Fylkesmannen si vurdering:

Fylkesmannen vurderer totalt sett verneverdiane til å ha eit potensiale som regionale. Verneverdiane er knytt til havstrand som er vurdert til lokal verdi (usikkert knytt til vanskeleg registrering), og til fugl som ikkje er godt nok undersøkt, men er vurdert til regional verdi med dagens kunnskap.

Fløtjønna naturreservat:

Naturfagleg skildring:

Naturfagleg er dette ein av dei mest spesielle einskild-lokalitetane i Smøla kommune. Plasseringa i øvre del av springflosona gjer at sjøvatn går regelmessig inn i vinterhalvåret og fører periodevis med seg tang, medan det i lange periodar i sommarhalvåret ikkje går tidevatn inn i tjørna. Saltinnhald varierer derfor mykje, frå periodevis nokså marint i vintersituasjonen til nokså ferskt i periodar på sommaren.

Den biologiske produktiviteten er svært god, særleg uttrykt gjennom ein særdeles tett og frodig undervassvegetasjon. I ein periode dominerte skruehavgras fullstendig. I 1998 var tjønnaksarten butt-tjønnaks nær einerådande, men kvantitativt minst like produktiv som havgras. Dette gjev særdeles gode beitevilkår for våtmarksfugl, særleg vegetarianarar, og lokaliteten tener både som hekkelokalitet for grasender av eit breitt artsutval, også av dei mest kravfulle artane, og som beiteplass under hausttrekket og i isfrie periodar om vinteren. I dei mest intense beiteperiodane kan maksimumstala av ender og svaner vere svært store, periodevis også for grågås. P.r. areal er dette den våtmarkslokaliteten i Smøla som har registrert langt største både artsutval og bestandstettleik av andefugl. Også som oppvekstlokalitet for andekull merkar lokaliteten seg ut med svært høge tal, og med stokkand, krikand og brunnakke som dei dominerande.

Fløtjønna er lite påverka av inngrep, og er svakt påverka av næring frå landbruket i nord. Hovudårsaka til den store biologiske produksjonen er truleg naturleg. Den sjeldne arten butt-tjønnaks dominerer heilt i det søndre vatnet og er også talrik i det nordlege. Dette er den einaste kjente lokaliteten for butt-tjønnaks i Møre og Romsdal. Også noko busttjønnaks blei registrert. I kantsona til vatna og langs utløpsbekken er det områder med frodig sumpvegetasjon som ande-

mat, dikeminneblom, bekkestjerneblom, saftstjerneblom, sumpkarse, havstarr og fjøresivaks. Indre deler av Skjølbergvågen har innslag av forstrandsamfunn med ein god del salturt, saltbendel og mindre av saftmelde og saftarve. Det er også noe saltenger med saltsiv og brakkvassenger med rustsivaks, pølstarr og fjøresivaks. Dei botaniske verdiane isolert sett viser at området har minst regional naturverdi, men når også faunistiske kriterier blir lagt til grunn, blir verdien vesentleg høgare. (Gaarder G., Jordal J.B. 2000:3)

Inngrep:

Riksveg 669 går langs nordsida av vatnet. Det er dumpa litt overskottsmasse og røter langs vegen. I begge endar av vatnet er det avrenning frå jordbruket. I vestenden går dyrkamarka nesten ned til bredden.

Fylkesmannen si vurdering:

Dei samla naturverdiane blir av fylkesmannen vurdert til internasjonal med bakgrunn i den spesielle og store verdien denne naturtypen har for våtmarksfugl. Ferskvassbotanikken og havstrandbotanikken blir vurdert til regional. Som våtmark har området så stor verdi at det bør vurderast ein internasjonal status som Ramsarområde.

Hopavassdraget naturreservat:

Naturfagleg skildring:

Landskapet langs vassdraget er, som store delar av Smølanaturen, prega dels av store myrflater, dels av hei og berggryggar. Langs austre del av vassdraget er to av myrkompleksa klassifiserte som myrbotanisk viktige og verdifulle, og desse områda er samstundes viktige for våtmarksfugl, først og fremst vadefuglar. Dei viktigaste, ornitologiske interessene knyter seg likevel til sjølve vassdraget med forgreiningar. Dette er gjennomgåande frodige, vegetasjonsrike vassdrag og elvestrekningar som tener som hekkelokalitetar for ei rekkje andearter, fleire av dei svært kravfulle. Avrenning frå jordbruksareal har hatt positiv verknad spesifikt for fleire av desse artene, men avrenninga er totalt sett ikkje positiv. I tillegg er dette også viktige beiteplassar for ender og svaner i trekketidene og i isfrie periodar vinterstid. For beitande fugl er det mengde og kvalitet av planteproduksjon som er viktig, men vassdraget gjev og vilkår for kravfulle planteartar, og ferskvassbotanikken i dette området inneheld såleis fleire sjeldne planter. Vassdraget er dessutan fiskerikt og gjev grunnlag både for sportsfiske og for fiskeetande dyreartar som oter. (Fylkesmannen i Møre og Romsdal, fagrappport 6/1998)

Hopavassdraget er vesentleg påverka i øvre deler av nedbørsfeltet frå oppdyrkings-prosjektene på Frostadheia, og er tydeleg påverka av landbruksforureining i fleire bekkar og vatn. Dette har påverka artsutvalet og gitt næringskrevande artar som takrør, amerikamjølke og andemat og til dels sjeldne vannplanter som kjempepigknopp. Verneverdien når det gjeld botanikken på havstrand og i ferskvatn er vurdert til regional. (Gaarder G., Jordal J.B. 2000:3)

Inngrep:

Riksveg 669 går gjennom området med bru over utløpet av Hopaelva i nord. Her går også kraftlinje, telefonlinje og kloakkledning. Ingen andre kjente inngrep. Vassdraget er prega av avrenning frå oppdyrka myr utafor verneområdet. Tidlegare overføring (overføringsledning ligg nedgrave) av vatn frå Litlvatnet til Fløvatnet i samband med eit settefiskanlegg

Fylkesmannen si vurdering:

Fylkesmannen vurderer dei samla verneverdiane i Hopavassdraget naturreservat til nasjonale. Dei største verneverdiane er for våtmarksfugl, og også her er dei så store, at ein internasjonal status som Ramsarområde bør vurderast. Verneverdiane er og store når det gjeld myrbotanikken og for havørn og oter. Etter utbygginga av vindkraftparken kan området sin verdi for havørn auke.

Kyrhaugvatna naturreservat:

Naturfagleg skildring:

Etter alt å døme er dette opphavleg ein grunn strand-sjø av ein type som i dag stort sett er anten drenert eller heilt attgrodd dei fleste andre stader. Det er relativt store område med gjengroingsmyr i sørlege og vestleg del av lokaliteten, medan austlege og nordlege del har mest ope vatn. Vegetasjonen synest å vere dominert av flaskestarr og torvmose, men det er ikkje gjennomført nærare undersøkingar.

Det er konstatert at ein del fuglearter nyttar lokaliteten (ender, vadefuglar, hegrar), og av dei undersøkte ferskvasslokalitetane i Smøla er dette den med størst registrert variasjon av insekt. Ut frå topografi og utforming er dette ein ferskvasslokalitet som av type er fåtalig i fylket, og som mogleg har eit naturfagleg særpreg ut over det vanlege. (Fylkesmannen i Møre og Romsdal, fagrapport 6/1998)

Kyrhaugvatna er låglandsvatn på lausmasser og nærmast upåverka av grøfting og senking. Dette er blitt svært sjeldant no. Lokaliteten er og lite påverka av næringstilførsel frå landbruket. I vatna finst ordinær langskuddvegetasjon som kantnøkkerose, vanleg

tjønnaks, flotgras og krypsev. Rundt det nordre vatnet er det ein del intermediær myr med myrsnelle, myrklegg, kornstarr, loppestarr, tverrbostarr og myrsaulauk. I tillegg er området voksestad for ein regional veldig sjeldan art som her har sin einaste kjente førekomst i fylket, nemleg kjevlestarr. Etter våre verdikriterier på botanikken får området regional verdi, men miljøet sitt særpreg kvalifiserer kanskje til høgare verdi. (Gaarder G., Jordal J.B. 2000:3)

Inngrep:

Kommunal veg langs aust- og nordsida av området. Delevis utfylt. Vassledning er grove ned i nord. Plantefelt nær området i vest innafor nedbørsfeltet.

Fylkesmannen si vurdering:

Kyrhaugvatna representerer ein naturtype som i dag er blitt sjeldan i så urørt form. Verneverdiane er knytt til ferskvassbiologi med nasjonal verdi, våtmarksfugl er lite undersøkt, men blir vurdert til regional verdi og myrbotanikken og ferskvassbotanikken frå regional til nasjonal verdi. På bakgrunn av at naturtypen er sjeldan og nærmast urørt vurderer Fylkesmannen den samla verneverdien for Kyrhaugvatna naturreservat til å vere nasjonal.

Midt-Smøla naturreservat:

Naturfagleg skildring:

Tre viktige naturtypar dominerer dette området:

Svære myrflater og myrkompleks. Svært store deler av landskapet vil kunne klassifiserast som myr, dels svært djup myr slik det er mest utprega på Toppmyra, Kjysvassmyra, Kvitmjøsokna, Holmsvassmyra, Røkmyrane og Jøstølmyra. Dels er det og grunnlendt myr med overgang til fukthei. Myrbotanisk omfattar dette eit breitt spekter av ulike myrtyper, både med tanke på topografisk utforming og plassering, opphav og næringsnivå. Etter ei botanisk klassifisering er dette noko av dei mest karakteristiske kystmyrane, men og noko av dei mest særmerkte myrområda som finst i vårt land, dels og i verdsmålestokk. Samstundes har desse myrane ein fuglefauna som og er særprega, først og fremst med nokre få vadefuglartar som karaktergjevande, så som myrsnipe og småspove. For desse artane har området vore vurdert å ha noko av dei tettaste bestandane i vårt land.

Vassdrag med vatn langs sjølve vassdragsstrengen, men med tjern og pyttar spreidd innover i myrterrenget. Dei fleste større vatna er relativt vegetasjonsfattige, men her er og ei rekkje vatn med frodig vegetasjon og sivbelte, med gode beitevilkår for våtmarksfugl som ender, svaner og grågås, for ender og gås

også som hekkeområde. Vassdraga er dessutan fiske-rike, og ved sida av å vere attraktive sportsfiskevatn gjev det og livsgrunnlag for fiskeetande artar som storlom og oter. For førstnemnde art er dette det viktigaste hekkeområdet i Møre og Romsdal. Smålomen hekkar og i området, men nyttar små myrtjønner og dammar, medan han hentar all maten i sjøen.

Heiområda, dels fattige bergrabbar med mose og lav, dels lyng- og bjønnskjeggei, men i sørlege del også kalkrabbar med frodig og kravfull vegetasjon i plante-samfunn som er sjeldne både i distriktet og i landet. Dette landskapet har og sine karakteristiske fugle-antar, først og fremst med heiloen som den karakter-gjevande, men og med ein fuglefauna som vanlegvis er å finne i fjellviddeterreng. Den lokale varianten av lirypa, smølalirypa, kan enkelte år vere relativt talrik og er saman med haren den viktigaste, jaktbare små-viltarten utanom grågås.

Naturfagleg er dette landskapet noko av det mest særprega på Smøla og er dermed og noko av det mest spesielle av kystnatur som finst i Noreg. Dette går både på landskapet og landskapsformene i seg sjølv, og det går på artsutval og samfunn av planter, fugl og dyr. Likevel er særpreget i naturen først og fremst knytt til plantelivet og fuglelivet, og berre ut frå sin eigenart merkar dette område seg ut i nasjonal og internasjonal samanheng. (Fylkesmannen i Møre og Romsdal, fagrapport 6/1998)

Det største enkeltområdet med kalkrik myr i låglandet i fylket ligg på Skjølberg på Smøla. Ekstremrik-myr arten Brunskjene er bare kjent frå Fræna, Eide og Smøla. Dei største førekomstane av artar knytt til ekstremrik-myr i låglandet er knytt til dette området.

Når det gjeld kalkrik hei, så ligg sannsynlegvis dei største og best utvikla førekomstane av denne natur-typen også innanfor Skjølberg. Landskapet på Skjølberg viser ein mosaikk mellom kalkfattige og kalkrike miljøer, og ein mosaikk mellom myr, hei og ferskvatn. For å sikre variasjonsbreidda av naturtypar i fylket for framtida, er det nødvendig med eit formelt vern.

Fuglvågvasdraget er lite næringspåverka, og inne-held eit mangfald av artar som er typiske for vassdrag som er lite forureina som for eksempel skjørkrans og mattglattkrans. Rundt vassdraget ligg verdifulle myr-områder frå regional til internasjonal verdi som Toppmyran, Røkmyran, kalmyrene på Skjølberg og Svartvassmyra/Kvitmjølsokna. (Gaarder G., Jordal J.B. 2000:3)

Inngrep:

Det er spreidd noen hytter i området, samt noen jakt / fiskebuer. Storvatnet er drikkevassmagasin. Riksveg 669 går gjennom området i vest, fylkesveg 383 går gjennom området i aust og det går veg fram til stasjon for drikkevatt ved Storvatnet. Ned til utløpet av Fuglvågsvassdraget går det ein enkel veg. Det ser ut til å vere gjennomført litt oppreinsking av utløpet. I Maudalen og ved Svartvatnet er det ein spreidd barskogplanting. I Maudalen er det og restar etter tidlegare gruvedrift.

Fylkesmannen si vurdering:

Fylkesmannen vurderer dei samla verneverdiane for Midt-Smøla naturreservat til å vere internasjonale. Verneverdiane er knytt til eit spesielt kystlandskap med verdifulle naturtypar innafor myr, vassdrag og heiområde, og artsutvalet / samfunn av planter, fugl og dyr. Området har og stor verdi for havørn. Verdien for havørn kan og auke nå når vindkraftområde blir bygd ut. Verneverdien innafor våtmark er så stor at ein internasjonal status som Ramsarområde bør vurderast.

Monsøya naturreservat:

Naturfagleg skildring:

Deler av øya kan framleis karakteriserast som kultur-landskap, men utan spesielt interessant eller stor arts-variasjon eller innslag av særprega artar. Dels er det og parti med kystlynghei utan at dette er rike eller karakteristiske utformingar.

Området har ein særdeles tett bestand av oter, særleg knytt til nokre store oterurder der mykje av dei kringliggande områda er kraftig oppgjødsla og der vegetasjonen er dominert av nitrogenelskande planter. Dette er eit resultat av gode hiområde, men må og vere ha si årsak i god næringstilgang i sjøområda rundt. Generelt er dei kringliggande gruntvassområda registrerte som viktige beiteplassar for sjø- og vassfugl i vinterhalvåret.

Området er relativt lett oversiktleg, men utanom dei registreringane som er gjorde, tilseier både landskapet og dei registrerte førekomstane av oter og våtmarks-fugl at også dei marinbiologiske tilhøva i området burde ha vore undersøkt nærare. (Fylkesmannen i Møre og Romsdal, fagrapport 6/1998)

Inngrep:

Det er eit fråflytta småbruk på øya. Det er eit gammalt kulturlandskap på øya som i dag vert beit av sau.

Fylkesmannen si vurdering:
Fylkesmannen vurderer dei samla verneverdiane i Monsøy naturreservat til nasjonale. Verneverdiane er i hovudsak knytt til sjøfugl og oter. Dei marine verneverdiane er lite undersøkt, men er forventa til å være store.

Remman naturreservat:

Naturfagleg skildring:

Dei snauvaska skjera gjev lite grunnlag for permanent vegetasjon, men i sommarhalvåret kan det vere temmeleg frodig vegetasjon av salt-tolande, men nitrogenskande planter i form av balderbrå, høymol o.l. på desse skjera. Stortareskogen med tilhøyrande økosystem er den mest storvaksne og velutvikla som er kjent på norskekysten.

Dette er tradisjonelt viktige hekkekoloniar for store måsar (gråmåse og svartbak), enkelte år også med store og tette koloniar først og fremst av raudnebbterne. Denne arten har likevel vore fåtalig dei fleste åra i nyare tid. Dessutan hekkar og ein relativt god bestand av ærfugl, medan området også tener som fjørfellingsområde for ærfugl og som sitjeplass for skarv vinterstid. (Fylkesmannen i Møre og Romsdal, fagrapport 6/1998)

Inngrep:
Ingen.

Fylkesmannen si vurdering:
Fylkesmannen vurderer den samla verneverdien for Remman naturreservat til internasjonal. Den store tareskogen brukast som vitenskapelig referanseområde. Marinbiologisk har området internasjonal verdi, og området er og et koloniområde for sjøfugl med internasjonal verdi. Som våtmarksområde er området spesielt verdifull for sjøender med ein nasjonal verdi.

Sjøvågen naturreservat:

Naturfagleg skildring:

Sjøvågen har relativt langgrunne strender, men er etter måten djup utpå. Periodevis er det tydeleg at det er klar ferskvass-skiktning på toppen, slik at vegetasjonen i øvre del av strandsona har meir preg av ferskvassvegetasjon enn brakkvassvegetasjon. Dette gjeld enkelte av sivbelteplantene. I den tidevasspåvirka, nedre del av strandsona er det derimot dominans av artar som er klart favoriserte av ei viss brakkvass-effekt, som trådtjønnaks og kransalgartar. Langs deler av strandsona er det relativt velutvikla undervassenger av desse artane. Dette er beitegrunnlag for ein del våtmarksfugl, både grasender, grågås og songsvaner, sistnemnde først og fremst haust og vinter. Langs stranda i Nelvikvågen er det på deler av

strekninga utvikla ein smal strandengbrem, og på dei breiaste tidevassflatene også ålegrasenger.

Dei to plantefelta i området har dei seinare åra gjennomgått markerte naturaliseringsprosessar, både gjennom vindfelling/sjølvtynning og gjennom aldring. Artsutvalet er stort, med innslag av fleire amerikanske granartar, norsk gran, vanleg furu og bergfuru, saman med lerk. Den eldste delen av dette feltet er truleg minst 80 år (bortimot 100?) og har etter kvart fått tre med grovare stammer og kraftigare greiner. I det svært fuktige lokalklimaet, særleg langs stranda mot Sjøvågen, er det utvikla påfallande rikelege skjeggglavbestandar i barskogen. Plantefeltet på sørsida av Sjøvågen har over ei årrekke vorte teke i bruk som overnattingsplass for havørn, med 25-30 individ registrert, og med innslag av både kongeørn og hønsehauk på same overnattingsplass. Dei seinare åra har både havørn og hønsehauk regelmessig hekka. Av dei registrerte overnattingsplassane for havørn i Smøla (og Møre og Romsdal) synest dette å vere den mest konsentrerte og talmessig største.

Plantefeltet mellom Sjøvågen og Nelvikvågen har og naturalisert seg, men har eit heilt anna preg enn det førstnemnde. Dette har først og fremst vorte ein viktig hekkelokalitet for ei rekkje artar som elles er fåtalige i Smøla, så som ringdue, ramn, dompap, dessutan for gråhegre. I tillegg til dette er særleg strandsona langs sørsida av Nelvikvågen viktig som beite- og opphaldsplass for kullsamlingar av grågås i hekketida. (Fylkesmannen i Møre og Romsdal, fagrapport 6/98)

Sjøvågen har velutvikla undervassenger. Eit 20 m breitt belte langs stranda er dominert av trådtjønnaks, busttjønnaks og grønkrans. I vestre del av vågen og nær utoset er det strandengbelter med typiske strandengplanter. Det er og innslag av artar knytt til kalkkrik myr som vill-lin, hårstarr, småsivaks, svarttopp, dvergjamne og jåblom. Bustarr blei og funne. I utoset er det brakkvassenger med anna rustsivaks, taresaltgras, saltsiv, strandstjerne og gåsemure.

Sjøvågen har saman med Fløtjønna dei største og mest velutvikla undervassengene av tjønnakstypen som er funne på Smøla. I tillegg er det ein stor og vital bestand av kransalga Grønkrans. Grønkrans var inntil nyleg rekna som utrydda i Noreg, men er no kjent i ein lokalitet i Kristiansand forutan denne i Sjøvågen på Smøla. (Gaarder.G. og Jordal J.B. 2000)

Inngrep:
Det går ein gardsveg langs sørsida av vatnet. Her går

og ei kraftlinje. I vågen langs vegen i sørvestre del av området er det tatt ut litt lausmasser til vegen og til jordbruksformål. Området inneheld eit kulturlandskap som er prega av beiting. Det er to eldre granplantingar i området.

Fylkesmannen si vurdering:

Havstranda i Sjøvågen er ein god representant for ein nasjonalt sett sjeldan og trua naturtype. På fuglesida ligg verdiane frå regional til nasjonal. Samla sett vurderer vi verneverdien i Sjøvågen til nasjonal.

Sør-Smøla øyområde:

(Sortna naturreservat, Sør-Smøla naturreservat, Rosvoll naturreservat, Jøa naturreservat og Sør-Smøla landskapsvernområde:)

Mykje av området kan klassifiserast som kystkulturlandskap og er inngåande skildra i samband med verdivurdering og forvaltingsplan for dette kulturlandskapet. Dette gjeld i særleg grad plantelivet, jamfør Gaarder og Jordal (1996), Jordal og Gaarder (1996), Jordal (1998) og Melby (1996). Sjølv om kulturlandskapet er i gjenvækst over store delar av området, er det framleis store areal som har høgt arts- mangfald og som figurerer blant dei mest typiske og varierte områda av denne typen i Møre og Romsdal. Dette gjeld både grasmarksdominerte, beitepåvirka plantesamfunn og lyngheiområde, og det gjeld beite- dominerte strandengar. På dei mest skjerma og lune områda finst det spesielt varmekrevjande plantearter, såleis både sommareik og kristtorn på eller heilt nær global nordgrense. I denne samanheng er det verdt å merke seg at Edøyfjorden er det kystfarvatn i landet som skal ha den høgste, gjennomsnittlege temperatur i vatnet den kaldaste vintermånaden.

Naturfagleg er det dei marine områda som dannar det viktigaste grunnlaget for det meste av det som elles lever i området. Dette gjeld dei store tareskogane og tarefluene, dei rike tangbelta langs stranda og i vågar og valar, det gjeld eit rikt utval av bukter, pollar og dammar frå reint saltvatn via brakkvatn til ferskvatn, men likevel oppgjødsla av tilførsle frå sjøen, og det gjeld det rike dyrelivet som høyrer til. Det ligg ikkje føre systematiske undersøkingar av livet i sjøen i dette området, men ut frå både produktivitet og mangfald i området elles, er det ingen tvil om at området er rikt. Dette syner seg bl.a. i artsutval og mengder av sjø- og vassfugl som nyttar og er avhengig av området til ulike tider på året. Her finst dei største konsentrasjonane av artar som smålom, islom og gråstrupedykkar som er registrerte i vårt land vinterstid. Vinterbestanden av

gråhegre er og av dei største samlingane vi kjenner i Noreg. For ei rekkje artar av sjøender er tala høge. Det gjeld ærfugl, sjøorre, havelle og særleg siland. Som hekkeområde har dette vore eitt av dei viktige grågåsområda i landet, og for fjørfellande fugl sommartid har det internasjonal tyding både for grågås, sjøorre og siland. Hekkebestanden av havørn er truleg den tettaste i verdsmålestokk. I tillegg til dette kjem jamt bra bestandar av ei rekkje andre sjø- og kyst- fuglartar.

Med den rike tilgangen på næring er det og påfallande store bestandar av enkelte sjøpattedyr, først og fremst av oter, som i dei beste delområda må vere nær maksimal bestandstettleik av det som er kjent for denne arten. Det har og vore ein bra lokal bestand av steinkobbe. (Fylkesmannen i Møre og Romsdal, fagrapport 6/1998)

I forhold til havstrand er Jøa / Jøstøløya sammen med nordsida av Rosvoll det mest aktuelle området å verne etter naturvernlova. Havstrandbotanikken her er av nasjonal verdi. Jøa / Jøstøløya inneheld til dels gode førekomstar av dei fleste verdifulle og særprega havstrandsamfunna med havgras (begge arter påvist), busttjønna, trådtjønna, havbendel, saftmelde og salturt. Området har i tillegg god arrondering, og er lite påverka av inngrep. Det er og artsrike og sjeldne ferskvassamfunn på Jøa med anna småvassoleie og hjertetjønna. Kulturlandskapet er i god hevd og innehar store verdiar som naturbeitemark og lynghei.

Også nordsida av Rosvoll har nasjonal verdi knytt til havstrand. Området inneheld dei fleste verdifulle og særprega havstrandsamfunn, med artar som skruhavregras, busttjønna, trådtjønna, havbendel, saftmelde og salturt. Det er også innslag av enkelte sjeldne artar som havsivaks. Området har god arrondering og er lite påverka av inngrep. Det finnest også ganske artsrike ferskvassamfunn i enkelte områder, som stautpiggknopp, småpiggknopp og skjørkrans. Enkelte områder er og i brukbar hevd som kulturlandskap og innehar ein av verdas nordlegaste førekomst av kristtorn. (Gaarder. G og Jordal J.B. 2000)

Inngrep:

Over heile området er det sjømerke og fyrlykter. Rosvoll NR: Eldre kulturmark innanfor området, hovudsak beiting. Det har tidlegare vore brukt noko kunstgjødsla. Hus / eldre busetnad på Svinøya. Det er planta litt barskog rundt eit kristtorn tre og på ei øy. Jøa NR: Eldre kulturmark, hovudsak beiting. Det er oppsett sauegjerde i området.

Sortna NR: Ingen kjente inngrep.
Sør-Smøla NR: Fleire fiskevær, eldre kulturmark.
Noen få hytter / fritidshus.
Sør-Smøla LVO: Fleire fiskevær, eldre kulturmark.
Noen få hytter / fritidshus. Aktiv landbruksdrift og busetnad på Kuli. Gammalt kulturlandskap med kulturminner. Lyngheia blir brent og beita på Kuli. Det har og vore litt torvtekt på Kuli. Riksveg 669 går gjennom området over Kuli. Planlagt oppdrettslokaltet i Blåsværsvaet.
Generelt: Kultur påverkinga har gitt landskapet sitt preg og mykje av den naturfaglege verdien.

Fylkesmannen si vurdering:
Fylkesmannen vurderer dei samla verneverdiane på Sortna naturreservat, Jøa naturreservat, Rosvoll naturreservat, Sør-Smøla naturreservat og Sør-Smøla landskapsvernområde som internasjonal. Dei botaniske verneverdiane er knytt til havstrand- brakkvass- og ferkvassmiljø med nasjonale verdiar, til sjøfugl med nasjonale verdiar, til våtmarksfugl med internasjonale verdiar, til havørn og sjøpattedyr til internasjonale verdiar og kulturlandskap frå lokal til internasjonale verdiar. Området sin verdi for havørn kan og auke nå når vindkraftområdet blir bygd ut. Marinbiologisk er området lite undersøkt, men er vurdert til å ha verneverdiar frå nasjonal til internasjonal. Verneverdien innafor våtmark er så stor at ein internasjonal status som Ramsarområde bør vurderast.

Det gamle vernet på Skjølbergøyane (naturbasenr. 157300007) må opphevast ved nytt vern. Ligg innafor grensa til foreslått Jøa naturreservat

FORHOLDET TIL ANDRE PLANAR

I påvente av behandlinga av Stortingsmelding nr 43 (1998-99) ”vern og bruk av kystsona” i Stortinget, blei verneplanar i sjø utsett. Stortingsmeldinga blei vedtatt i samsvar med innstillinga 25.05.2000. Verneplan Smøla blei og utsett i påvente av nye retningslinjer knytt til Marin verneplan. Fylkesmannen har hatt som mål å koordinere desse to verneplanane. Retningslinjene frå rådgjevande utval for marint vern kom saman med forslag til marine verneområde i ein rapport av 17.02.2003. Vi har derfor hatt høve til å sjå forslaga til marint vern og verneplan Smøla i samanheng.

Både Remman og Griphølen er prioriterte områder i Marin verneplan. Det vil sei at områda Remman, Rosvoll, Jøa, Sortna, Sør-Smøla naturreservat og Sør-Smøla landskapsvernområde har areal som vil vere med i begge dei to verneplanane. Når det gjeld Remman kan arealet som blir foreslått i Marin verneplan bli noko større, slik at verneområdet i Marin verneplan også omfattar djupområda sør for Remman. For dei andre verneområda er førebels arealavgrensinga lik i dei to verneplanane. Når det gjeld restriksjonsnivå legg Direktoratet for naturforvaltning til grunn at restriksjonsnivået i Marin verneplan ikkje vil bli strengare enn restriksjonsnivået i Verneplan Smøla. Viss det likevel blir endringar i restriksjonsnivået eller arealavgrensinga i høve til forslaga til Marin verneplan, vil det bli eiga høyring på dette.

Smøla kommune har starta arbeidet med rullering av kommuneplana. Kommunen held også på med ein kommunedelplan for kysten. Kommunedelplana for kysten er godt koordinert med verneplanen når det gjeld lokalisering av marin næringsverksemd. Vi har mellom anna hatt fleire møter og fått fleire innspel frå Fiskeridirektoratet region Møre og Romsdal når det gjeld havbruksinteresser sett i forhold til retningslinjer i Stortingsmelding nr. 43 (1998-1999) ” Vern og bruk i kystsona”.

Det er utarbeidd ein forvaltningsplan for grågås på Smøla. Det er viktig at denne forvaltningsplana vert revidert slik at føreslegne tiltak i forvaltningsplana tek omsyn til dei føreslegne restriksjonane i Verneplan Smøla.

TILPASSINGAR SOM ER GJORT I ARBEIDSFASEN FOR VERNEPLAN SMØLA

Gjennom arbeidsprosessen har det kome mange innspel på til verneplanarbeidet. Store og viktige saker som har blitt tatt opp er landbruksinteressene knytt opp mot jordressursane i samband med vern av myr, rett til fri ferdsel, jakt og fiske, hytteplanar og marin næringsverksemd. Det har og komme inn ein del innspel når det gjeld mogleg ilandsstigningsforbod i naturreservata. Når det gjeld jordressursane, så er ressursgrunnlaget for kvart enkelt bruk på Frostadheia blitt vurdert i eit eige prosjekt. Gardbrukarane har kome med ei samla prioritering over kva for myrar som har dei viktigast jordressursane for framtidige generasjonar i forhold til aktuell vern av myr. Når det gjeld hytteplanar så har ikkje kommunen nokon overordna plan, men det er fleire lokale og private initiativ. Elles er mange enkeltgrunneigarar skeptisk til bandlegging av sin eigedom. Dei innspela vi har fått frå fiskarane rundt Smøla har vore positive til verneplanen.

Fylkesmannen vil gå inn for at det i samband med det formelle vernet blir konstituert eit rådgjevande utval som kan ha møte minst ein gong per år. Utvalet skal kunne ta opp prinsipielle saker og være eit kontaktpunkt mellom dei lokale interessene og forvaltningsstyresmakta. Utvalet bør ha einsamansetnad som representere dei ulike interessene på Smøla.

Aunvågen naturreservat:

Arbeidsgrensene er endra litt ved at det er tatt omsyn til den planlagte utvidinga som anlegget for åle- fiskeoppdrett har. For arronderinga av verneområdet har det lite å seie, og for dei totale verneverdiane i området så blir dei lite påverka. Denne endringa har mykje å seie for firmaet sine planer for framtida.

Brattvær naturreservat:

Arbeidsplassar er viktige for kommunen, og kommunen har sterkt ønsket at et initiativ med torskeoppdrett skulle sikrast. Planlagt etableringa av anlegget låg delevis innafør arbeidsgrensa til verneområdet. Vi har no arrondert området slik at det blir plass for det planlagte anlegget utafør verneområdet. Grensa går no over store Kvaløya og får kanskje ikkje ein naturleg grense, men vi unngår ein konflikt, og totalt for verneområdet har det lite å seie i forhold til verneverdiane.

Edøyvalen naturreservat:

Kommunen gjennomførte ein uheldig graving gjennom ei havstrandeng som fører til at vi foreslår ein mindre grenseendring i forhold til arbeidsgrensene.

Fløtjønna naturreservat:

I arbeidsprosessen er grensa trekt litt tilbake på nokre punkt i forhold til kulturmark. Området er også utvida litt slik at utløpet i Skjølbergvågen blir med i verneområdet. Vatna flør over ved stor flo og heng derfor naturleg saman med vågen. For å sikre heilskapen i dette systemet er utløpet i vågen og tatt med i verneområdet.

Hopavassdraget naturreservat:

Ved Hopen er grensa endra ved at det er tatt omsyn til synspunkt frå grunneigarar med planar om utnytting av strand- eigendommen som ikkje er i samsvar med eit reservat. Vi forventar at kommunen i sin planlegging / forvaltning av området tar omsyn til verneverdiane her.

Små endringar av grensa er og gjort ved Hopen grunna ein utbetring av riksveg 669 som førte til at litt havstrand blei øydelagt.

I sørvestlege deler av naturreservatet har vi kome i konflikt med området det er gitt konsesjon til vindkraft, ved at vi har hatt ein liten overlapp av områda. Fylkesmannen har no trekt verneområdet noko tilbake slik at vi ikkje verneområdet kjem inn i konsesjonsområdet.

Jøa naturreservat:

Fleire grunneigarar på Jøstølen har ønske om å regulere eit hyttefelt i området. I eit kompromiss med desse planane har vi endra grensa noko for å gje plass til ei utvikling i området. Dei endringane som er gjort påverkar totalt sett verneverdiane i området lite. Det er no opp til kommunen å regulere området i samsvar med dei signala vi har gitt i eit eige brev til kommunen.

Naturreservatet er utvida noko i arbeidsfasen i sørøst mot Rosvoll. Dette for å få ein meir naturleg arrondering av verneverdiane i området.

Kyrhaugvatna naturreservat:

En mindre grenseendring for å unngå plantefelt i reservatet, og tatt ut ein grunneigar som berre var innafor med ein liten del. Også her har kommunen grove noko innafor foreslegne vernegrenser, men vi foreslå ingen grenseendring her grunna det.

Midt-Smøla naturreservat:

Røkmyrane og Holmvassmyrane:

A og B området i Moen A. 1984 er allereie oppdyrka. C området som og har nasjonal verdi er ikkje med i forslag til verneplan. Her har vi tatt omsyn til jordbruksnæringa sine ønskjer for å sikre framtidige planer for oppdyrking. Røkmyra vest / Jøstølmyra: Mura var med i arbeidsfasen. Grensa er endra litt for å sikre eit aktivt bruk sine behov for oppdyrking.

Store deler av Midt-Smøla naturreservat var i arbeidsfasen planlagt som både naturreservat og eit større landskapsvernområde. Fylkesmannen ønskjer no å opprette heile verneområde som naturreservat. Årsaka er at aktuelle inngrep som hyttebygging og oppdyrking ville i hovudsak bli forbode også i landskapsvernområde. Verneverdiane flyt over kvarandre i heile området. Det vil og vere ein fordel og skape ein ryddigare prosess for grunneigarane i ein eventuell erstatningsprosess å få området som naturreservat.

Reservatet er utvida noko i løpet av arbeidsfasen nord for Klakkavågen. Klakkavågen er nært knytt opp til Fuglvågvasdraget og innehar store verneverdiar knytt til våtmarksfugl.

Rosvoll naturreservat:

Langs vegen på den østlege grensa av verneområdet har vi redusert området noko i forhold til planlagt oppdyrking av myr. I sør er verneområdet utvida mot Olderøya, Hoøya og Ellevsøya. Ellevsøya er seinare tatt ut av området igjen. Utvidinga fører til at Olderøya og Hoøya blir reservat i staden for landskapsvernområde på bakgrunn av verneverdiar knytt til fugl.

Sør-Smøla øyområde:

Dette området er først i arbeidsprosessen inndelt i landskapsvernområde og naturreservat. Sør-Smøla

naturreservat og Sortna naturreservat er blir foreslått etablert for å sikre dei største verneverdiane knytt til fugl. Landskapsvernområdet blir delt inn i A og B sone kor A sonen er forsøkt koordinert med kommunen sine ønskjer i kommunedelplan for kystsonen som eit NFFFA område og B sonen kor dei største verneverdiane knytt til fugl er, kor det er meir restriktivt i forhold til anlegg og aktivitet knytt til oppdrettsnæringa.

Ein vurdering mellom det å sikre verneverdiar innanfor landskapsvernområdet og det å sikre kommunen og dei som bor på Rosvoll større medverknad på utviklinga av sitt eige nærområde, har ført til at Fylkesmannen har redusert grensa for landskapsvernområdet rundt Rosvoll. Dei samme vurderingane er gjort for landskapsvernområdet sør for Straumen, kor landskapsvernområdet og er redusert i forhold til arbeidsgrensene.

For å sikre nokre verneverdiar knytt til to vatn nord/vest på Jøa har vi foreslått å utvide landskapsvernområdet litt her i forhold til arbeidsgrensene.

Litneset:

Var med i fagrapporten frå Fylkesmannen (Verneplan for Smøla kommune) kor området skulle vurderast som reservat med verneverdiar hovudsak på havstrand, men også innafor våtmark og sjøpattedyr. På bakgrunn av ein gjennomgang av verneverdiane, inngrep i området og interessemotsetningar, har Fylkesmannen ikkje ønske om å fremme vern for dette området. Vi forventar at kommunen gjennom sin planlegging / forvaltning tar vare på dei verneverdiane som området inneheld.

Straumøya, Hestøya og Vikjeløya:

Var med i fagrapporten frå Fylkesmannen (Verneplan for Smøla kommune) kor området skulle vurderast som reservat med verneverdiar hovudsak på kulturlandskap og sjøfugl. På bakgrunn av ein gjennomgang av verneverdiane har Fylkesmannen ikkje ønske om å fremme vern for dette området. Vi forventar at kommunen gjennom sin planlegging / forvaltning tar vare på dei verneverdiane som området inneheld.

RESTRIKSJONAR I NATURRESERVATA

Restriksjonane kan vere ulike for det enkelte reservatet. Felles for alle er likevel at alt plante-, fugle- og dyrelivet er freda. Alle tekniske inngrep er forbode og all ferdsel skal skje omsynsfullt i samsvar med fredinga sitt formål.

Jakt og fangst kan skje etter gjeldande lovverk innafor perioden 21/8 til 14/4. Viss forholda endrar seg spesielt for Smøla, kan direktoratet for naturforvaltning regulere ved forskrift tidspunktet for jakt, og eventuelt forby jakt på enkelte arter.

Det er lov å drifte og vedlikehalde bygningar, anlegg og grøfter som er i bruk på fredingstidspunktet. Tradisjonelt beite er lov. Viss beitetrykket blir for stort kan likevel Direktoratet for naturforvaltning regulere beitetrykket med eiga forskrift.

Når det gjeld motorferdsel er det ikkje forbod mot bruk av båt med motor på sjøen. Unødig forstyrning er derimot ikkje lov, og det er gitt føringar om omsynsfull og forsiktig ferdsel i samsvar med formålet for fredingane. Med tanke på forstyrning er det forslag om forbod mot bruk av båt med motor i ferskvatn.

Sjølv om det er vanleg i reservat for sjøfugl å ha restriksjonar på ilandstiging på dei mest sårbare hekkeområda, gjekk Fylkesmannen i sitt forslag inn for at vi ikkje skulle legge inn ein slik restriksjon for Smøla. Direktoratet har likevel bedd Fylkesmannen om å sende på høyring ei verneforskrift som legg inn forbod mot ilandstiging på dei mest sårbare områda. Dei områda det er aktuelt med ilandstigningsforbod er dei større øyene og skjera som er brukt til hekking innafor Sortna naturreservat samt følgjande øyer i Sør Smøla naturreservat: 1 Lyngværet, Sandøya, Tørrisøya, Singsøya, Storøya med tilhøyrande små øyar og skjer, 2 Sandøya, Joøya og Rotværet med tilhøyrande små øyar og skjer. 3 Lyngprakkan, 4 Fjordprakkan, 5 Haugskjæra og 6 Høg-gjæslingan.

Både Havørn og sjøfugl flyttar rundt over tid, og det kan vere vanskeleg å treffe med eit slikt forbod. Å legge inn eit generelt forbod mot i landstiging i alle verneområda i sjø på Smøla, vil vere eit drastisk tiltak i forhold til den tradisjonelle bruken av desse områda, og det trusselbilde som denne bruken har. Fylkesmannen vil derfor ikkje foreslå eit generelt

forbod mot ilandstiging i naturreservata utanom dei områda som er nemnt ovafor. På dei områda det no blir høyrte på forbod mot ilandstiging vil forbodet ikkje gjelde grunneigarane og rettshavarane som har nødvendige formål med sin ferdsel. Aktuell periode med forbod vil vere 15. april til 15. juli. Den ferdsla og bruken av området som foregår i dag, er etter Fylkesmannen si vurdering av liten trussel i forhold til hekkande fugl. Viss dette trusselbiletet skulle endre seg i framtida i forhold til turisme eller anna, så er det lagt inn ein paragraf som gjer at Direktoratet for naturforvaltning kan lage ei eiga forskrift knytt til det aktuelle verneområdet som regulerer ferdsla i heile eller spesielle deler av verneområdet.

I dei generelle føringane i St.meld. Nr. 43 (1989-99), Stortingets handsaming av meldinga og i praksis frå Kystverneplan for Nordland, er det teke ein prinsipiell stilling til at det ikkje skal tillatast havbruk i naturreservat. Fylkesmannen har og på Smøla gått inn for dette prinsipp på bakgrunn av dei nasjonale og internasjonale verdiane på sjøfugl. Direktoratet støtter Fylkesmannen på dette.

Når det gjeld taretråling så går Fylkesmannen inn for tråleforbod i naturreservata på bakgrunn av dokumenterte verneverdiar knytt til fjørfellingsområde for sjøfugl, teist- og skarvekoloniar. I Marin verneplan er det og ønskje om fleire referanseområde der det ikkje blir tråla etter tare, og det er naturleg at desse leggest til slike område med dokumenterte verneverdiar. Direktoratet støttar Fylkesmannen i dette.

Verneforskriftene for naturreservata er bygd opp på følgjande måte:

- §1 Avgrensing av område.
- §2 Formålet med vernet.
- §3 Opplisting av kva som er forbode i verneområdet.
- §4 Opplisting av kva som er lov i verneområdet.
- §5 Kva for tiltak ein kan søkje om å få iverksette.
- §6 Reglar om ferdsel i verneområdet.
- §7 Generelle dispensasjonsreglar som gjeld når det ikkje er regulert av forskrifta elles og tiltaka ikkje strir mot formålet med fredinga.
- §8 Skjøtsel av verneområdet.
- §9 Regulerer kven som har forvaltningsmynde.
- §10 Iverksetjing av verneforskrifta.

RESTRIKSJONAR I LANDSKAPSVERNOMRÅDET

Når det gjelder landskapsvernområdet er det tatt omsyn til at det er aktivt landbruk og busetnad innafør verneområdet. Vesentleg for dette området er det verdifulle kultur-landskapet, men og dei store verdiane innafør flora og fauna. Området er foreslått freda mot inngrep som vesentleg kan endre eller virke inn på landskapet sin art eller karakter. Drift og vedlikehald av jordbruksareal, vegar og bygningar kan fortsette som før. Etter søknad kan det bli gitt lov til å føre opp nye bygningar til landbruksformål. Eldre kulturmark utan store botaniske verdier kan godkjennast til nydyrking på Kuli.

For å ta vare på kulturlandskapet er det eit ønske at eit tradisjonelt beite blir oppretthalde. Oppdyrking og gjødsling av havstrand er ikkje lov. Verdiane av kulturlandskapet er godt dokumentert på Smøla med rapportar og planar for forvaltninga av verdiane knytt til kulturlandskapet. Det er eit formål i verneområda og sikre kulturlandskapet. Det er derfor viktig at det med anna blir oppretthalde eit beite av dei gamle beitemarkene, at kulturhistoria og bygningane knytt til fiskeværa samt kulturminner og fornminner blir tekne vare på. Gamle ugjødsle grasmarksamfunn er ofte artsrike og kan ha sjeldne og trua arter. Desse

artene er avhengig av den tradisjonelle bruken av kulturmarka. Lyngheiene er og avhengig av tradisjonell skjøtsel for å ikkje å gro igjen.

Motorferdsel i samband med landbruk på Kuli kan skje som i dag. Bruk av motorbåt på sjøen er lov som i dag med unnatak for unødig forstyring med bruk av vannski, vannscooter med meir. Direktoratet går vidare inn for at det skal vere lov med taretråling i landskapsvernområde.

Det er fleire øyer og skjer innafør Sør-Smøla landskapsvernområde som har hekkande sjøfugl og havørn, men Fylkesmannen går ikkje inn for noko forbod mot ilandstiging her. Jakt og fangst er tillate etter gjeldande lovverk i tida frå 21/8 til 14/4, i perioden utafør dette kan det og bli gitt lov til jakt på grågås i tråd med godkjent forvaltningsplan.

Verneforskrifta for landskapsvernområdet er bygd opp på ein anna måte enn for naturreservat, ved at den er organisert etter tema. Vi finn igjen det som er forbode, det som er tillate og det som det kan søkast om under det einskilde tema.

AUNVÅGEN NATURRESERVAT



Aunvågen naturreservat: Straumøya, Postøya, Kalvøya.
Bildet er tatt mot øst med Hopen bakgrunnen. Bildet er tatt i mai 2003.

FORSKRIFT OM VERNEPLAN FOR SMØLA I MØRE OG ROMSDAL FYLKE. FREDING AV AUNVÅGEN NATURRESERVAT I SMØLA KOMMUNE.

Fastsett ved kongeleg resolusjon av i medhald av lov av 19. juni 1970 nr. 63 om naturvern, § 8, jfr § 10 og §§ 21, 22 og 23. Fremja av Miljøverndepartementet.

§ 1 Avgrensing

Det freda området vedkjem følgjande gnr/bnr: 53/1,2,3,6 – 54/3,4,7,9,10,42 – 55/2,4,5,10,11,12,13,31

Reservatet dekkjer eit totalareal på 4629,8 daa Av dette er ca. 2760,8 daa landareal og ca. 1869 daa er sjøareal.

Grensene for naturreservatet går fram av vedlagde kart i målestokk 1: 10000 datert Miljøverndepartementet (mnd. og år). Dei nøyaktige grensene for reservatet skal merkast av i marka. Knekkpunkta skal koordinatfestast.

Forskrifta med kart blir lagra i Smøla kommune, hos Fylkesmannen i Møre og Romsdal, i Direktoratet for naturforvaltning og i Miljøverndepartementet.

§ 2 Formål

Formålet med fredinga er å ta vare på eit verdifullt kystområde, med naturleg tilknytt plante- og dyreliv, og økologiske funksjonar. Spesiell verdi knytt seg til området som hekke- og næringsområde for sjøfugl og våtmarksfugl, og som leveområde for oter og havørn.

§ 3 Vernereglar

For reservatet gjeld følgjande reglar jf likevel § 4 - 5

1. Vegetasjonen på land og i sjøen, også daude planter, er freda mot skade og øydelegging. Det er forbode å fjerne planter eller plantedelar frå reservatet. Tang- og taresanking er forbode. Nye planteartar må ikkje innførast. Planting og såing av tre er ikkje tillate.
2. Alt dyreliv, inkludert reirplassar og hiområde, er freda mot skade, øydelegging og unødige forstyrring. Nye dyreartar må ikkje førast inn. Jakt, fangst og bruk av skytevåpen er forbode.
3. Hundar må ikkje sleppast lause i reservatet.
4. Det må ikkje setjast i verk tiltak som kan endre dei naturgitte tilhøva, som t.d. oppføring av bygningar, anlegg og faste innretningar, etablering av oppdrettsanlegg, skjelkulturar som krev anlegg, plassering av campingvogner, brakker og liknande, opplag av båt, framføring av kloakkleidningar, luftleidningar eller jordkablar, bygging av vegar, drenering eller anna form for tørrlegging, uttak, oppfylling, planering og lagring av masse, lagring eller dumping av avfall, tilføring av kloakk eller anna forureinande stoff, kjemiske plantevern- eller skadedyrmiddel, kalk eller gjødsel. Forsøpling er forbode. Opplistinga er ikkje uttømmande.
5. a) Motorisert ferdsel til lands, start og landing med luftfartøy og lågtflyging under 300 m er forbode. Bruk av motorbåt i ferskvatn er forbode. Bruk av vannscooter, vannski, paraglider og liknande er forbode. Forbodet gjeld også bruk av motor på modellbåtar, modellfly og liknande.
b) All ferdsel skal skje omsynsfullt og forsiktig i samsvar med fredingas formål, slik at området sine natur- og kulturverdiar vert teke vare på.
6. Bruk av reservatet til teltleire, idrettsarrangement, jaktprøver eller andre større arrangement er forbode.
7. Bruk av sykkel og hest utanom eksisterande vegar er forbode.

§ 4 Generelle unntak

Reglane i § 3 er ikkje til hinder for:

1. Gjennomføring av militær, operativ verksemd og tiltak i rednings-, ambulanse-, politi-, brannvern-, oppsyns-, skjøtsels- og forvaltningsteneste. Øvingskøyning krev særskilt løyve.
2. Sanking av bær og matsopp.
3. Fiske inkludert skjelsanking etter eigne lovverk med forskrifter.
4. Jakt og fangst er tillate etter gjeldande lovverk i tida frå og med 21/8 til og med 14/4. Direktoratet for naturforvaltning kan av omsyn til verneformålet ved forskrift , regulere tidspunktet for jakt og fangst samt forby jakt på enkelte arter ut over reglane i viltlova.
5. Fangst av villmink er tillate i tråd med jaktidsforskrift gitt i medhald av viltlova.
6. Drift og vedlikehald av grøfter, bygningar og anlegg som er i bruk på fredingstidspunktet.
7. Tradisjonelt beite. Direktoratet for naturforvaltning kan av omsyn til verneformålet ved forskrift regulere beitetrykket i heile eller delar av reservatet.
8. Inngjerding av innmark som ein naudsynt del av den tradisjonelle landbruksdrifta.
9. Opplag av småbåt på etablert båtplass for grunneigar / rettshavar.
10. Drift og vedlikehald av kystverket sine anlegg og ferdsl i samband med dette.
11. Bruk av dressert bufehund når den blir brukt til å gjete bufe. Bruk av hund må skje utafør hekkeseongen for fugl.
12.
 - a) Drift og vedlikehald av eksisterande energi- og kraftanlegg. Motorisert ferdsl i den samband krev særskilt lov.
 - b) Naudsynt istandsetjing ved akutt utfall. Ved bruk av motorkøyretøy skal tiltakshavar i etterkant sende melding til forvaltningsstyremakta.
 - c) Oppgradering og fornying av kraftliner for heving av spenningsnivå og auke av linetverrsnitt, når dette ikkje medfører store negative endringar i forhold til verneformålet. Tiltakshavar skal varsle forvaltningsstyremakta før arbeidet startar.

§ 5 Eventuelle unntak etter søknad

Forvaltningsstyresmakta, kan etter søknad gi løyve til:

1. Motorferdsl i samband med verksemd som er nemnt i § 4 pkt. 1, 6, 7, 8, 12 bokstav a) og c), § 5 pkt. 2, 3, 4, 5, 6, 7, 11, 12 og sanking av drivved og opprydding.
2. Etablering av nye grøfteutløp for drenering av tilgrensande areal.
3. Oppsetting av gjerde i samband med beiting av utmarksareal.
4. For å restaurere / halde vedlike kulturmark kan det bli gitt lov til manuelt uttak av tuegras, høymole og tistel på beite- og slåttemark. Fjerning av tre og buskar. Der det er tradisjon for det kan det og bli gitt lov til brenning av gras og lyngheier.
5. Avverking av plantefelt og uttak av framande treslag.
6. Merking, rydding og vedlikehald av eksisterande stiar, løyper og gamle ferdslsåre.
7. Vedlikehald og restaurering av kulturminne.
8. Avgrensa bruk av reservatet ut over det som er angitt i § 3 pkt. 6 og 7.
9. Jakt på grågås innanfor perioden 15.04 – 20.08 i tråd med godkjent forvaltningsplan.
10. Bruk av hund til jakt i tråd med gjeldande lovverk.
11. Etableringa av nye anlegg for Kystverket.
12. Oppgradering/ fornying av kraftleidningar som ikkje fell inn under § 4 pkt. 12.

§ 6 Ferdsl

Direktoratet for naturforvaltning kan av omsyn til verneformålet ved forskrift forby eller regulere ferdsl i heile eller deler av naturreservatet.

§ 7 Generelle dispensasjonsreglar

Forvaltningsstyresmakta kan gjere unntak frå fredingsforskriftene når formålet med fredinga krev det, samt for vitskaplege undersøkingar og arbeid av vesentleg verdi for samfunnet, og i spesielle tilfelle dersom det ikkje strir mot formålet med fredinga.

§ 8 Skjøtsel

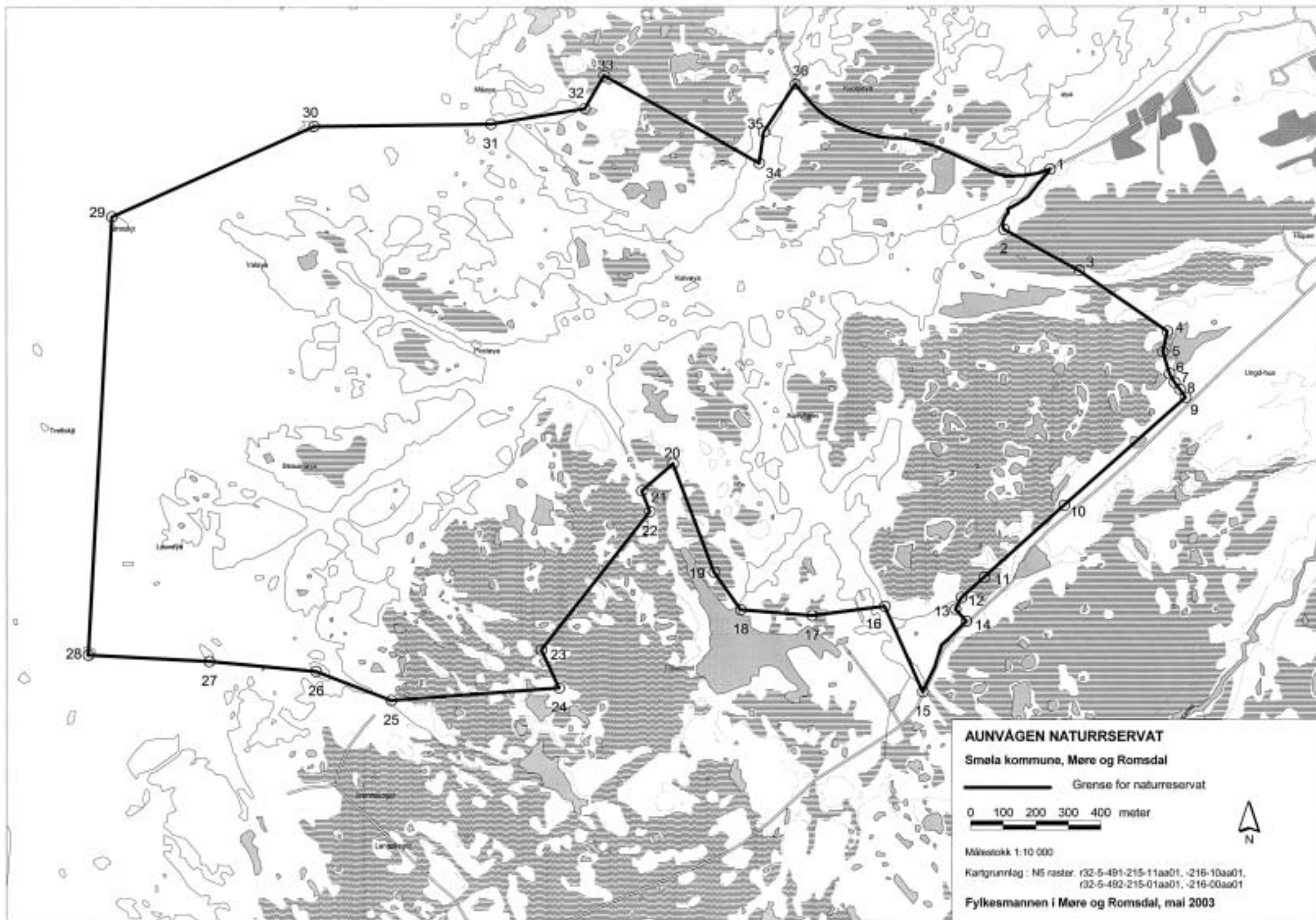
Forvaltningsstyresmakta, eller den forvaltningsstyresmakta gjev fullmakt, kan gjennomføre skjøtselstiltak for å fremje formålet med fredinga. Det kan utarbeidast forvaltningsplan, som kan innehalde nærare retningslinjer for gjennomføring av skjøtsel.

§ 9 Forvaltningsmynde

Direktoratet for naturforvaltning fastsett kven som skal ha forvaltningsmynde etter denne forskrifta.

§ 10 Iverksetjing

Denne forskrifta trer i kraft straks.



BRATTVÆR NATURRESERVAT



Brattvær naturreservat: Bildet er tatt mot nordvest med Store Kvaløya i forgrunnen, Brattvær midt i bildet og Skalmen fyr ute i vest til venstre i bildet. Bildet er tatt i mai 2003.

FORSKRIFT OM VERNEPLAN FOR SMØLA I MØRE OG ROMSDAL FYLKE. FREDING AV BRATTVÆR NATURRESERVAT I SMØLA KOMMUNE.

Fastsett ved kongeleg resolusjon av i medhald av lov av 19. juni 1970 nr. 63 om naturvern, § 8, jfr § 10 og §§ 21, 22 og 23. Fremja av Miljøverndepartementet.

§ 1 Avgrensing

Det freda området vedkjem følgjande gnr/bnr: 49/ 1,2,24

Reservatet dekkjer eit totalareal på 19,82 km². Av dette er ca. 1,91 km² landareal og ca. 17,91 km² er sjøareal.

Grensene for naturreservatet går fram av vedlagde kart i målestokk 1: 20000 datert Miljøverndepartementet (mnd. og år). Dei nøyaktige grensene for reservatet skal merkast av i marka. Knekkpunkta skal koordinatfestast.

Forskrifta med kart blir lagra i Smøla kommune, hos Fylkesmannen i Møre og Romsdal, i Direktoratet for naturforvaltning og i Miljøverndepartementet.

§ 2 Formål

Formålet med fredinga er å ta vare på eit verdifullt kystområde, med naturleg tilknytt plante- og dyreliv, og økologiske funksjonar. Spesiell verdi knytt seg til området som hekke- og næringsområde for sjøfugl og våtmarksfugl, og som leveområde for oter og havørn. Området er og viktig som fjørfellingsområde for sjøfugl.

§ 3 Vernereglar

For reservatet gjeld følgjande reglar jf likevel § 4 - 5

1. Vegetasjonen på land og i sjøen, også daude planter, er freda mot skade og øydelegging. Det er forbode å fjerne planter eller plantedelar frå reservatet. Tang- og taresanking er forbode. Nye planteartar må ikkje innførast. Planting og såing av tre er ikkje tillate.
2. Alt dyreliv, inkludert reirplassar og hiområde, er freda mot skade, øydelegging og unødige forstyrring. Nye dyreartar må ikkje førast inn. Jakt, fangst og bruk av skytevåpen er forbode.
3. Hundar må ikkje sleppast lause i reservatet.
4. Det må ikkje setjast i verk tiltak som kan endre dei naturgitte tilhøva, som t.d. oppføring av bygningar, anlegg og faste innretningar, etablering av oppdrettsanlegg, skjelkulturar som krev anlegg, plassering av campingvogner, brakker og liknande, opplag av båt, framføring av kloakkleidningar, luftleidningar eller jordkablar, bygging av vegar, drenering eller anna form for tørrlegging, uttak, oppfylling, planering og lagring av masse, lagring eller dumping av avfall, tilføring av kloakk eller anna forureinande stoff, kjemiske plantevern- eller skadedyrmiddel, kalk eller gjødsel. Forsøpling er forbode. Opplistinga er ikkje uttømmende.
5.
 - a) Motorisert ferdsel til lands, start og landing med luftfartøy og lågtflyging under 300 m er forbode. Bruk av motorbåt i ferskvatn er forbode. Bruk av vannscooter, vannski, paraglider og liknande er forbode. Forbodet gjeld også bruk av motor på modellbåtar, modellfly og liknande.
 - b) All ferdsel skal skje omsynsfullt og forsiktig i samsvar med fredingas formål, slik at området sine natur- og kulturverdiar vert teke vare på.
6. Bruk av reservatet til teltleire, idrettsarrangement, jaktprøvar eller andre større arrangement er forbode.
7. Bruk av sykkel og hest utanom eksisterande vegar er forbode.

§ 4 Generelle unntak

Reglane i § 3 er ikkje til hinder for:

1. Gjennomføring av militær, operativ verksemd og tiltak i rednings-, ambulanse-, politi-, brannvern, oppsyns-, skjøtsels- og forvaltningsteneste. Øvingskøyering krev særskilt løyve.
2. Sanking av bær og matsopp.
3. Fiske inkludert skjelsanking etter eigne lovverk med forskrifter.
4. Jakt og fangst er tillate etter gjeldande lovverk i tida frå og med 21/8 til og med 14/4. Direktoratet for naturforvaltning kan av omsyn til verneformålet ved forskrift , regulere tidspunktet for jakt og fangst samt forby jakt på enkelte arter ut over reglane i viltlova.
5. Fangst av villmink er tillate i tråd med jakttidforskrift gitt i medhald av viltlova.
6. Drift og vedlikehald av grøfter, bygningar og anlegg som er i bruk på fredingstidspunktet.
7. Tradisjonelt beite. Direktoratet for naturforvaltning kan av omsyn til verneformålet ved forskrift regulere beitetrykket i heile eller delar av reservatet.
8. Inngjerding av innmark som ein naudsynt del av den tradisjonelle landbruksdrifta.
9. Opplag av småbåt på etablert båtplass for grunneigar / rettshavar.
10. Drift og vedlikehald av kystverket sine anlegg og ferdsel i samband med dette.
11. Bruk av dressert bufhund når den blir brukt til å gjete bufe. Bruk av hund må skje utafør hekkesesongen for fugl.
12.
 - a) Drift og vedlikehald av eksisterande energi- og kraftanlegg. Motorisert ferdsel i den samband krev særskilt lov.
 - b) Naudsynt istandsetjing ved akutt utfall. Ved bruk av motorkøyretøy skal tiltakshavar i etterkant sende melding til forvaltningsstyremakta.
 - c) Oppgradering og fornying av kraftliner for heving av spenningsnivå og auke av linetverrsnitt, når dette ikkje medfører store negative endringar i forhold til verneformålet. Tiltakshavar skal varsle forvaltningsstyremakta før arbeidet startar.

§ 5 Eventuelle unntak etter søknad

Forvaltningsstyremakta, kan etter søknad gi løyve til:

1. Motorferdsel i samband med verksemd som er nemnt i § 4 pkt. 1, 6, 7, 8, 12 bokstav a) og c), § 5 pkt. 2, 3, 4, 5, 6, 7, 11, 12 og sanking av drivved og opprydding.
2. Etablering av nye grøfteutløp for drenering av tilgrensande areal.
3. Oppsetting av gjerde i samband med beiting av utmarksareal.
4. For å restaurere / halde vedlike kulturmark kan det bli gitt lov til manuelt uttak av tuegras, høymole og tistel på beite- og slåttemark. Fjerning av tre og buskar. Der det er tradisjon for det kan det og bli gitt lov til brenning av gras og lyngheier.
5. Avverking av plantefelt og uttak av framande treslag.
6. Merking, rydding og vedlikehald av eksisterande stiar, løyper og gamle ferdselsåre.
7. Vedlikehald og restaurering av kulturminne.
8. Avgrensa bruk av reservatet ut over det som er angitt i § 3 pkt. 6 og 7.
9. Jakt på grågås innanfor perioden 15.04 – 20.08 i tråd med godkjent forvaltningsplan.
10. Bruk av hund til jakt i tråd med gjeldande lovverk.
11. Etableringa av nye anlegg for Kystverket.
12. Oppgradering/ fornying av kraftleidningar som ikkje fell inn under § 4 pkt. 12.

§ 6 Ferdsl

Direktoratet for naturforvaltning kan av omsyn til verneformålet ved forskrift forby eller regulere ferdsl i heile eller deler av naturreservatet.

§ 7 Generelle dispensasjonsreglar

Forvaltningsstyresmakta kan gjere unntak frå fredingsforskriftene når formålet med fredinga krev det, samt for vitskaplege undersøkingar og arbeid av vesentleg verdi for samfunnet, og i spesielle tilfelle dersom det ikkje strir mot formålet med fredinga.

§ 8 Skjøtsel

Forvaltningsstyresmakta, eller den forvaltningsstyresmakta gjev fullmakt, kan gjennomføre skjøtselstiltak for å fremje formålet med fredinga. Det kan utarbeidast forvaltningsplan, som kan innehalde nærare retningslinjer for gjennomføring av skjøtsel.

§ 9 Forvaltningsmynde

Direktoratet for naturforvaltning fastsett kven som skal ha forvaltningsmynde etter denne forskrifta.

§ 10 Iverksetjing

Denne forskrifta trer i kraft straks.

EDØYVALEN NATURRESERVAT



Edøyvalen naturreservat på Edøya, bildet er tatt mot nord-vest, mai 2003.

FORSKRIFT OM VERNEPLAN FOR SMØLA I MØRE OG ROMSDAL FYLKE. FREDING AV EDØYVALEN NATURRESERVAT I SMØLA KOMMUNE.

Fastsett ved kongeleg resolusjon av i medhald av lov av 19. juni 1970 nr. 63 om naturvern, § 8, jfr § 10 og §§ 21, 22 og 23. Fremja av Miljøverndepartementet.

§ 1 Avgrensing

Det freda området vedkjem følgjande gnr/bnr: 12/ 1,11 – 13/ 4

Reservatet dekkjer eit totalareal på 60,8 daa. Av dette er ca. 14,3 daa landareal og ca. 46,5 daa er sjøareal.

Grensene for naturreservatet går fram av vedlagde kart i målestokk 1: 5000 datert Miljøverndepartementet (mnd. og år). Dei nøyaktige grensene for reservatet skal merkast av i marka. Knekkpunkta skal koordinatfestast.

Forskrifta med kart blir lagra i Smøla kommune, hos Fylkesmannen i Møre og Romsdal, i Direktoratet for naturforvaltning og i Miljøverndepartementet.

§ 2 Formål

Formålet med fredinga er å ta vare på eit verdifullt havstrand- og våtmarksområde, med naturleg tilknytt plante- og dyreliv, og økologiske funksjonar. Spesiell verdi knytt seg til området som nærings- og trekkområde for sjøfugl og våtmarksfugl.

§ 3 Vernereglar

For reservatet gjeld følgjande reglar jf likevel § 4 - 5

1. Vegetasjonen på land og i sjøen, også daude planter, er freda mot skade og øydelegging. Det er forbode å fjerne planter eller plantedelar frå reservatet. Tang- og taresanking er forbode. Nye planteartar må ikkje innførast. Planting og såing av tre er ikkje tillate.
2. Alt dyreliv, inkludert reirplassar og hiområde, er freda mot skade, øydelegging og unødig forstyrring. Nye dyreartar må ikkje førast inn. Jakt, fangst og bruk av skytevåpen er forbode.
3. Hundar må ikkje sleppast lause i reservatet.
4. Det må ikkje setjast i verk tiltak som kan endre dei naturgitte tilhøva, som t.d. oppføring av bygningar, anlegg og faste innretningar, etablering av oppdrettsanlegg, skjelkulturar som krev anlegg, plassering av campingvogner, brakker og liknande, opplag av båt, framføring av kloakkleidningar, luftleidningar eller jordkablar, bygging av vegar, drenering eller anna form for tørrlegging, uttak, oppfylling, planering og lagring av masse, lagring eller dumping av avfall, tilføring av kloakk eller anna forureinande stoff, kjemiske plantevern- eller skadedyrmiddel, kalk eller gjødsel. Forsøpling er forbode. Opplistinga er ikkje uttømmande.
5.
 - a) Motorisert ferdsel til lands, start og landing med luftfartøy og lågtflyging under 300 m er forbode. Bruk av motorbåt i ferskvatn er forbode. Bruk av vannscooter, vannski, paraglider og liknande er forbode. Forbodet gjeld også bruk av motor på modellbåtar, modellfly og liknande.
 - b) All ferdsel skal skje omsynsfullt og forsiktig i samsvar med fredingas formål, slik at området sine natur- og kulturverdiar vert teke vare på.
6. Bruk av reservatet til teltleire, idrettsarrangement, jaktprøvar eller andre større arrangement er forbode.
7. Bruk av sykkel og hest utanom eksisterande vegar er forbode.

§ 4 Generelle unntak

Reglane i § 3 er ikkje til hinder for:

1. Gjennomføring av militær, operativ verksemd og tiltak i rednings-, ambulanse-, politi-, brannvern, oppsyns-, skjøtsels- og forvaltningsteneste. Øvingskøyring krev særskilt løyve.
2. Sanking av bær og matsopp.
3. Fiske inkludert skjelsanking etter eigne lovverk med forskrifter.
4. Jakt og fangst er tillate etter gjeldande lovverk i tida frå og med 21/8 til og med 14/4. Direktoratet for naturforvaltning kan av omsyn til verneformålet ved forskrift, regulere tidspunktet for jakt og fangst samt forby jakt på enkelte arter ut over reglane i viltlova.
5. Fangst av villmink er tillate i tråd med jakttidforskrift gitt i medhald av viltlova.
6. Drift og vedlikehald av grøfter, bygningar og anlegg som er i bruk på fredingstidspunktet.
7. Tradisjonelt beite. Direktoratet for naturforvaltning kan av omsyn til verneformålet ved forskrift regulere beitetrykket i heile eller delar av reservatet.
8. Inngjerding av innmark som ein naudsynt del av den tradisjonelle landbruksdrifta.
9. Opplag av småbåt på etablert båtplass for grunneigar / rettshavar.
10. Drift og vedlikehald av kystverket sine anlegg og ferdsel i samband med dette.
11. Bruk av dressert bufehund når den blir brukt til å gjete bufe. Bruk av hund må skje utafor hekkeseongen for fugl.
12.
 - a) Drift og vedlikehald av eksisterande energi- og kraftanlegg. Motorisert ferdsel i den samband krev særskilt lov.
 - b) Naudsynt istandsetjing ved akutt utfall. Ved bruk av motorkøyretøy skal tiltakshavar i etterkant sende melding til forvaltningsstyremakta.
 - c) Oppgradering og fornying av kraftliner for heving av spenningsnivå og auke av linetverrsnitt, når dette ikkje medfører store negative endringar i forhold til verneformålet. Tiltakshavar skal varsle forvaltningsstyremakta før arbeidet startar.

§ 5 Eventuelle unntak etter søknad

Forvaltningsstyremakta, kan etter søknad gi løyve til:

1. Motorferdsel i samband med verksemd som er nemnt i § 4 pkt. 1, 6, 7, 8, 12 bokstav a) og c), § 5 pkt. 2, 3, 4, 5, 6, 7, 11, 12 og sanking av drivved og opprydding.
2. Etablering av nye grøfteutløp for drenering av tilgrensande areal.
3. Oppsetting av gjerde i samband med beiting av utmarksareal.
4. For å restaurere / halde vedlike kulturmark kan det bli gitt lov til manuelt uttak av tuegras, høymole og tistel på beite- og slåttemark. Fjerning av tre og buskar. Der det er tradisjon for det kan det og bli gitt lov til brenning av gras og lyngheier.
5. Avverking av plantefelt og uttak av framande treslag.
6. Merking, rydding og vedlikehald av eksisterande stiar, løyper og gamle ferdselsåre.
7. Vedlikehald og restaurering av kulturminne.
8. Avgrensa bruk av reservatet ut over det som er angitt i § 3 pkt. 6 og 7.
9. Jakt på grågås innanfor perioden 15.04 – 20.08 i tråd med godkjent forvaltningsplan.
10. Bruk av hund til jakt i tråd med gjeldande lovverk.
11. Etableringa av nye anlegg for Kystverket.
12. Oppgradering/ fornying av kraftleidningar som ikkje fell inn under § 4 pkt. 12.

§ 6 Ferdsl

Direktoratet for naturforvaltning kan av omsyn til verneformålet ved forskrift forby eller regulere ferdsl i heile eller deler av naturreservatet.

§ 7 Generelle dispensasjonsreglar

Forvaltningsstyresmakta kan gjere unntak frå fredingsforskriftene når formålet med fredinga krev det, samt for vitskaplege undersøkingar og arbeid av vesentleg verdi for samfunnet, og i spesielle tilfelle dersom det ikkje strir mot formålet med fredinga.

§ 8 Skjøtsel

Forvaltningsstyresmakta, eller den forvaltningsstyresmakta gjev fullmakt, kan gjennomføre skjøtselstiltak for å fremje formålet med fredinga. Det kan utarbeidast forvaltningsplan, som kan innehalde nærare retningslinjer for gjennomføring av skjøtsel.

§ 9 Forvaltningsmynde

Direktoratet for naturforvaltning fastsett kven som skal ha forvaltningsmynde etter denne forskrifta.

§ 10 Iverksetjing

Denne forskrifta trer i kraft straks.



EDØYVALEN NATURRESERVAT

Smøla kommune, Møre og Romsdal

———— Grense for naturreservat



Målestokk 1:2 000

Kartgrunnlag: N5 raster. r32-5-493-212-10aa01

Fylkesmannen i Møre og Romsdal, mai 2003

FLØTJØNNA NATURRESERVAT



Fløtjønna naturreservat: Bildet er tatt mot sør-aust.
Skjøbærvågen til høyre i bildet og Fløtjønna midt i bildet, mai 2003.

FORSKRIFT OM VERNEPLAN FOR SMØLA I MØRE OG ROMSDAL FYLKE. FREDING AV FLØTJØNNA NATURRESERVAT I SMØLA KOMMUNE.

Fastsett ved kongeleg resolusjon av i medhald av lov av 19. juni 1970 nr. 63 om naturvern, § 8, jfr § 10 og §§ 21, 22 og 23. Fremja av Miljøverndepartementet.

§ 1 Avgrensing

Det freda området vedkjem følgjande gnr/bnr: 19/ 7, 10, 11, 12 – 22/ 7

Reservatet dekkjer eit totalareal på 212,9 daa. Av dette er ca. 136,1 daa landareal og ca. 81,2 daa er sjøareal og ferskvatn.

Grensene for naturreservatet går fram av vedlagde kart i målestokk 1: 5000 datert Miljøverndepartementet (mnd. og år). Dei nøyaktige grensene for reservatet skal merkast av i marka. Knekkpunkta skal koordinatfestast.

Forskrifta med kart blir lagra i Smøla kommune, hos Fylkesmannen i Møre og Romsdal, i Direktoratet for naturforvaltning og i Miljøverndepartementet.

§ 2 Formål

Formålet med fredinga er å ta vare på eit verdifullt og svært rikt våtmarksområde, med naturleg tilknytt plante- og dyreliv, og økologiske funksjonar. Spesiell verdi knytt seg til området som hekke-, beite- trekk- og overvintringsområde for våtmarksfugl.

§ 3 Vernereglar

For reservatet gjeld følgjande reglar jf likevel § 4 - 5

1. Vegetasjonen på land og i sjøen, også daude planter, er freda mot skade og øydelegging. Det er forbode å fjerne planter eller plantedelar frå reservatet. Tang- og taresanking er forbode. Nye planteartar må ikkje innførast. Planting og såing av tre er ikkje tillate.
2. Alt dyreliv, inkludert reirplassar og hiområde, er freda mot skade, øydelegging og unødig forstyrring. Nye dyreartar må ikkje førast inn. Jakt, fangst og bruk av skytevåpen er forbode.
3. Hundar må ikkje sleppast lause i reservatet.
4. Det må ikkje setjast i verk tiltak som kan endre dei naturgitte tilhøva, som t.d. oppføring av bygningar, anlegg og faste innretningar, etablering av oppdrettsanlegg, skjelkulturar som krev anlegg, plassering av campingvogner, brakker og liknande, opplag av båt, framføring av kloakkleidningar, luftleidningar eller jordkablar, bygging av vegar, drenering eller anna form for tørrlegging, uttak, oppfylling, planering og lagring av masse, lagring eller dumping av avfall, tilføring av kloakk eller anna forureinande stoff, kjemiske plantevern- eller skadedyrmiddel, kalk eller gjødsel. Forsøpling er forbode. Opplistinga er ikkje uttømmande.
5.
 - a) Motorisert ferdsel til lands, start og landing med luftfartøy og lågtflyging under 300 m er forbode. Bruk av motorbåt i ferskvatn er forbode. Bruk av vannscooter, vannski, paraglider og liknande er forbode. Forbodet gjeld også bruk av motor på modellbåtar, modellfly og liknande.
 - b) All ferdsel skal skje omsynsfullt og forsiktig i samsvar med fredingas formål, slik at området sine natur- og kulturverdiar vert teke vare på.
6. Bruk av reservatet til teltleire, idrettsarrangement, jaktprøvar eller andre større arrangement er forbode.
7. Bruk av sykkel og hest utanom eksisterande vegar er forbode.

§ 4 Generelle unntak

Reglane i § 3 er ikkje til hinder for:

1. Gjennomføring av militær, operativ verksemd og tiltak i rednings-, ambulanse-, politi-, brannvern, oppsyns-, skjøtsels- og forvaltningsteneste. Øvingskøyring krev særskilt løyve.
2. Sanking av bær og matsopp.
3. Fiske inkludert skjelsanking etter eigne lovverk med forskrifter.
4. Jakt på hjortevilt og fangst av villmink er tillate etter eige lovverk med forskrifter. Direktoratet kan av omsyn til verneformålet ved forskrift tillate eller forby jakt / fangst på dei ulike artane.
5. Drift og vedlikehald av grøfter, bygningar og anlegg som er i bruk på fredingstidspunktet.
6. Tradisjonelt beite. Direktoratet for naturforvaltning kan av omsyn til verneformålet ved forskrift regulere beitetrykket i heile eller delar av reservatet.
7. Inngjerding av innmark som ein naudsynt del av den tradisjonelle landbruksdrifta.
8. Opplag av småbåt på etablert båtplass for grunneigar / rettshavar.
9.
 - a) Drift og vedlikehald av eksisterande energi- og kraftanlegg. Motorisert ferdsel i den samband krev særskilt lov.
 - b) Naudsynt istandsetjing ved akutt utfall. Ved bruk av motorkøyretøy skal tiltakshavar i etterkant sende melding til forvaltningsstyremakta.
 - c) Oppgradering og fornying av kraftliner for heving av spenningsnivå og auke av linetverrsnitt, når dette ikkje medfører store negative endringar i forhold til verneformålet. Tiltakshavar skal varsle forvaltningsstyremakta før arbeidet startar.

§ 5 Eventuelle unntak etter søknad

Forvaltningsstyremakta, kan etter søknad gi løyve til:

1. Motorferdsel i samband med verksemd som er nemnt i § 4 pkt. 1, 5, 6, 7, 9 bokstav a) og c), § 5 pkt. 2, 3, 4, 5, 6, 7, 9 og sanking av drivved og opprydding.
2. Etablering av nye grøfteutløp for drenering av tilgrensande areal.
3. Oppsetting av gjerde i samband med beiting av utmarksareal.
4. For å restaurere / halde vedlike kulturmark kan det bli gitt lov til manuelt uttak av tuegras, høymole og tistel på beite- og slåttemark. Fjerning av tre og buskar. Der det er tradisjon for det kan det og bli gitt lov til brenning av gras og lyngheier.
5. Avverking av plantefelt og uttak av framande treslag.
6. Merking, rydding og vedlikehald av eksisterande stiar, løyper og gamle ferdselsåre.
7. Vedlikehald og restaurering av kulturminne.
8. Avgrensa bruk av reservatet ut over det som er angitt i § 3 pkt. 6 og 7.
9. Oppgradering/ fornying av kraftleidningar som ikkje fell inn under § 4 pkt. 12.

§ 6 Ferdsl

Direktoratet for naturforvaltning kan av omsyn til verneformålet ved forskrift forby eller regulere ferdsl i heile eller deler av naturreservatet.

§ 7 Generelle dispensasjonsreglar

Forvaltningsstyresmakta kan gjere unntak frå fredingsforskriftene når formålet med fredinga krev det, samt for vitskaplege undersøkingar og arbeid av vesentleg verdi for samfunnet, og i spesielle tilfelle dersom det ikkje strir mot formålet med fredinga.

§ 8 Skjøtsel

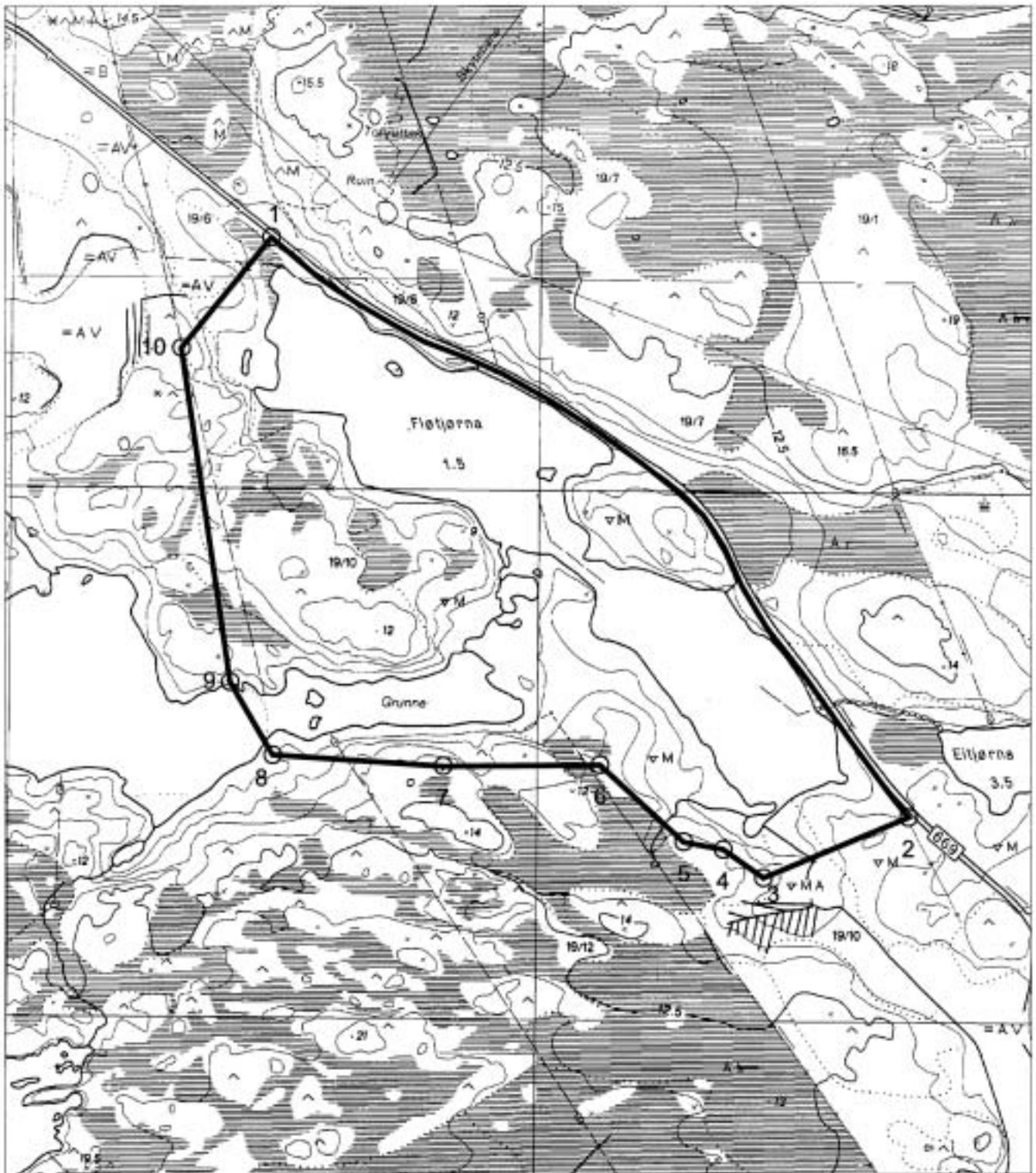
Forvaltningsstyresmakta, eller den forvaltningsstyresmakta gjev fullmakt, kan gjennomføre skjøtselstiltak for å fremje formålet med fredinga. Det kan utarbeidast forvaltningsplan, som kan innehalde nærare retningslinjer for gjennomføring av skjøtsel.

§ 9 Forvaltningsmynde

Direktoratet for naturforvaltning fastsett kven som skal ha forvaltningsmynde etter denne forskrifta.

§ 10 Iverksetjing

Denne forskrifta trer i kraft straks.



FLØTJØNNA NATURRESERVAT

Smøla kommune, Møre og Romsdal

— Grense for naturreservat



Målestokk 1:5 000

Kartgrunnlag: N5 raster. r32-5-492-213-00aa01, -01aa01

Fylkesmannen i Møre og Romsdal, mai 2003

HOPVASSDRAGET NATURRESERVAT



Hopvassdraget naturreservat: Bildet er tatt mot nord/nord-vest med Korsvatnet i forgrunnen og Hopen i bakgrunnen, mai 2003.

FORSKRIFT OM VERNEPLAN FOR SMØLA I MØRE OG ROMSDAL FYLKE. FREDING AV HOPAVASSDRAGET NATURRESERVAT I SMØLA KOMMUNE.

Fastsett ved kongeleg resolusjon av i medhald av lov av 19. juni 1970 nr. 63 om naturvern, § 8, jfr § 10 og §§ 21, 22 og 23. Fremja av Miljøverndepartementet.

§ 1 Avgrensing

Det freda området vedkjem følgjande gnr/bnr: 35/ 6 – 51/ 2,7 – 53/ 1,2, 3,4,5,6 – 54/ 2,3,4,5,6,7,8,9,10,11, 42 – 55/ 1,2,3,4,5,6,7,8,10,11,12,13,14,15,16,17,18,19, 20,21,23,24,31,32 – 57/ 24,25,47,112

Reservatet dekkjer eit totalareal på 11,518 km². Av dette er ca. 10,624 km² landareal, ca. 800 daa er ferskvatn og ca. 94 daa er sjøareal.

Grensene for naturreservatet går fram av vedlagde kart i målestokk 1: 20000 datert Miljøverndepartementet (mnd. og år). Dei nøyaktige grensene for reservatet skal merkast av i marka. Knekkpunkta skal koordinatfestast.

Forskrifta med kart blir lagra i Smøla kommune, hos Fylkesmannen i Møre og Romsdal, i Direktoratet for naturforvaltning og i Miljøverndepartementet.

§ 2 Formål

Formålet med fredinga er å ta vare på eit verdifullt våtmarksområde med vassdrag og myr på kysten, med naturleg tilknytt plante- og dyreliv, og økologiske funksjonar. Spesiell verdi knytt seg til området som hekke- og næringsområde for våtmarksfugl, som overvintringslokalitet for songsvaner og leveområde havørn.

§ 3 Vernereglar

For reservatet gjeld følgjande reglar jf likevel § 4 - 5

1. Vegetasjonen på land og i sjøen, også daude planter, er freda mot skade og øydelegging. Det er forbode å fjerne planter eller plantedelar frå reservatet. Tang- og taresanking er forbode. Nye planteartar må ikkje innførast. Planting og såing av tre er ikkje tillate.
2. Alt dyreliv, inkludert reirplassar og hiområde, er freda mot skade, øydelegging og unødig forstyrring. Nye dyreartar må ikkje førast inn. Jakt, fangst og bruk av skytevåpen er forbode.
3. Hundar må ikkje sleppast lause i reservatet.
4. Det må ikkje setjast i verk tiltak som kan endre dei naturgitte tilhøva, som t.d. oppføring av bygningar, anlegg og faste innretningar, etablering av oppdrettsanlegg, skjelkulturar som krev anlegg, plassering av campingvogner, brakker og liknande, opplag av båt, framføring av kloakkleidningar, luftleidningar eller jordkablar, bygging av vegar, drenering eller anna form for tørrlegging, uttak, oppfylling, planering og lagring av masse, lagring eller dumping av avfall, tilføring av kloakk eller anna forureinande stoff, kjemiske plantevern- eller skadedyrmiddel, kalk eller gjødsel. Forsøpling er forbode. Opplistinga er ikkje uttømmmande.
5.
 - a) Motorisert ferdsel til lands, start og landing med luftfartøy og lågtflyging under 300 m er forbode. Bruk av motorbåt i ferskvatn er forbode. Bruk av vannscooter, vannski, paraglider og liknande er forbode. Forbodet gjeld også bruk av motor på modellbåtar, modellfly og liknande.
 - b) All ferdsel skal skje omsynsfullt og forsiktig i samsvar med fredingas formål, slik at området sine natur- og kulturverdiar vert teke vare på.
6. Bruk av reservatet til teltleire, idrettsarrangement, jaktprøvar eller andre større arrangement er forbode.
7. Bruk av sykkel og hest utanom eksisterande vegar er forbode.

§ 4 Generelle unntak

Reglane i § 3 er ikkje til hinder for:

1. Gjennomføring av militær, operativ verksemd og tiltak i rednings-, ambulanse-, politi-, brannvern, oppsyns-, skjøtsels- og forvaltningsteneste. Øvingskøyring krev særskilt løyve.
2. Sanking av bær og matsopp.
3. Fiske inkludert skjelsanking etter eigne lovverk med forskrifter.
4. Jakt og fangst er tillate etter gjeldande lovverk i tida frå og med 21/8 til og med 14/4. Direktoratet for naturforvaltning kan av omsyn til verneformålet ved forskrift , regulere tidspunktet for jakt og fangst samt forby jakt på enkelte arter ut over reglane i viltlova.
5. Fangst av villmink er tillate i tråd med jakttidforskrift gitt i medhald av viltlova.
6. Drift og vedlikehald av grøfter, bygningar og anlegg som er i bruk på fredingstidspunktet.
7. Tradisjonelt beite. Direktoratet for naturforvaltning kan av omsyn til verneformålet ved forskrift regulere beitetrykket i heile eller delar av reservatet.
8. Inngjerding av innmark som ein naudsynt del av den tradisjonelle landbruksdrifta.
9. Opplag av småbåt på etablert båtplass for grunneigar / rettshavar.
10. Drift og vedlikehald av kystverket sine anlegg og ferdsel i samband med dette.
11. Bruk av dressert bufehund når den blir brukt til å gjete bufe. Bruk av hund må skje utafor hekkeseongen for fugl.
12.
 - a) Drift og vedlikehald av eksisterande energi- og kraftanlegg. Motorisert ferdsel i den samband krev særskilt lov.
 - b) Naudsynt istandsetjing ved akutt utfall. Ved bruk av motorkøyretøy skal tiltakshavar i etterkant sende melding til forvaltningsstyremakta.
 - c) Oppgradering og fornying av kraftliner for heving av spenningsnivå og auke av linetverrsnitt, når dette ikkje medfører store negative endringar i forhold til verneformålet. Tiltakshavar skal varsle forvaltningsstyremakta før arbeidet startar.

§ 5 Eventuelle unntak etter søknad

Forvaltningsstyremakta, kan etter søknad gi løyve til:

1. Motorferdsel i samband med verksemd som er nemnt i § 4 pkt. 1, 6, 7, 8, 12 bokstav a) og c), § 5 pkt. 2, 3, 4, 5, 6, 7, 11, 12 og sanking av drivved og opprydding.
2. Etablering av nye grøfteutløp for drenering av tilgrensande areal.
3. Oppsetting av gjerde i samband med beiting av utmarksareal.
4. For å restaurere / halde vedlike kulturmark kan det bli gitt lov til manuelt uttak av tuegras, høymole og tistel på beite- og slåttemark. Fjerning av tre og buskar. Der det er tradisjon for det kan det og bli gitt lov til brenning av gras og lyngheier.
5. Avverking av plantefelt og uttak av framande treslag.
6. Merking, rydding og vedlikehald av eksisterande stiar, løyper og gamle ferdselsåre.
7. Vedlikehald og restaurering av kulturminne.
8. Avgrensa bruk av reservatet ut over det som er angitt i § 3 pkt. 6 og 7.
9. Jakt på grågås innanfor perioden 15.04 – 20.08 i tråd med godkjent forvaltningsplan.
10. Bruk av hund til jakt i tråd med gjeldande lovverk.
11. Etableringa av nye anlegg for Kystverket.
12. Oppgradering/ fornying av kraftleidningar som ikkje fell inn under § 4 pkt. 12.

§ 6 Ferdsl

Direktoratet for naturforvaltning kan av omsyn til verneformålet ved forskrift forby eller regulere ferdsl i heile eller deler av naturreservatet.

§ 7 Generelle dispensasjonsreglar

Forvaltningsstyresmakta kan gjere unntak frå fredingsforskriftene når formålet med fredinga krev det, samt for vitskaplege undersøkingar og arbeid av vesentleg verdi for samfunnet, og i spesielle tilfelle dersom det ikkje strir mot formålet med fredinga.

§ 8 Skjøtsel

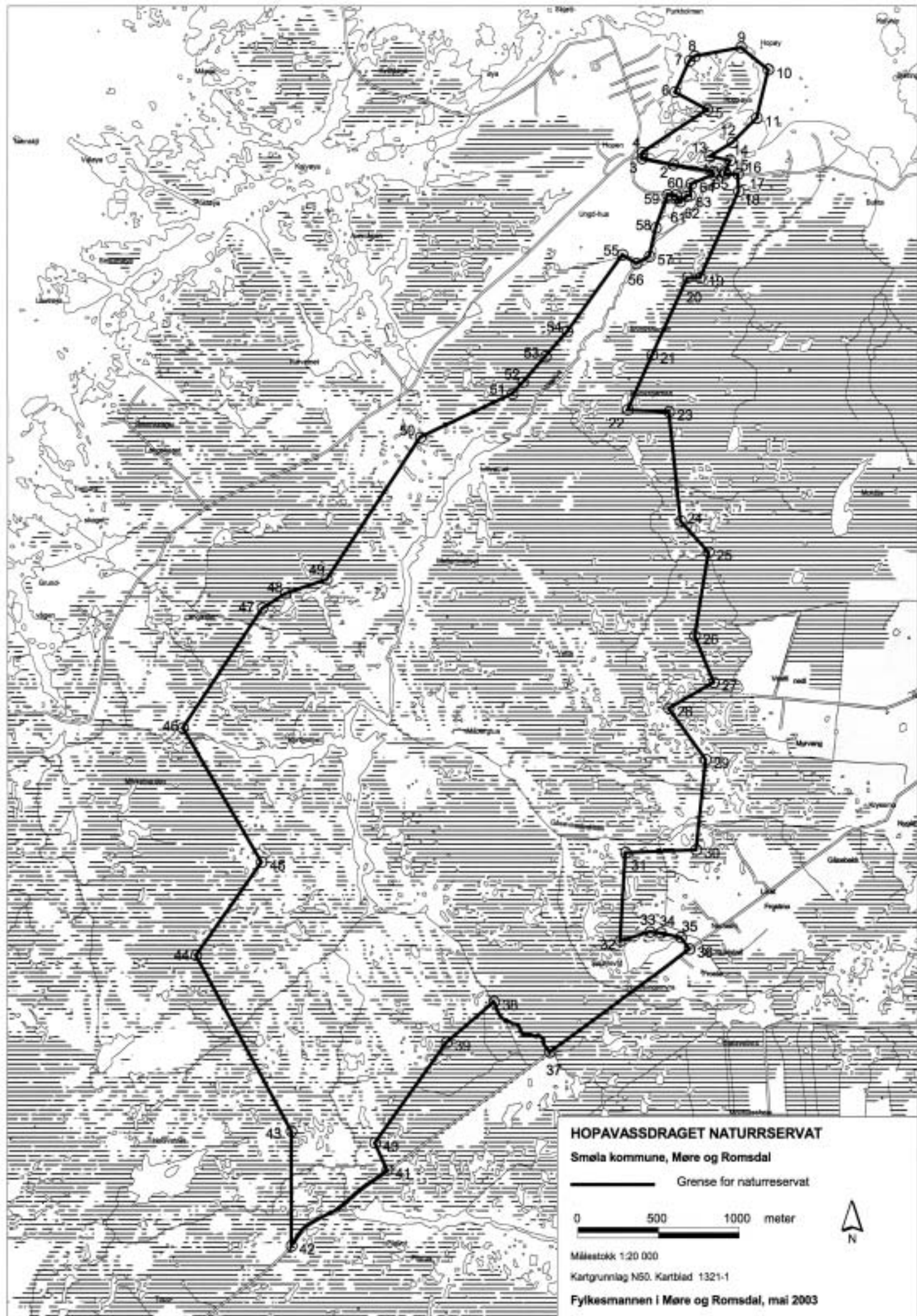
Forvaltningsstyresmakta, eller den forvaltningsstyresmakta gjev fullmakt, kan gjennomføre skjøtselstiltak for å fremje formålet med fredinga. Det kan utarbeidast forvaltningsplan, som kan innehalde nærare retningslinjer for gjennomføring av skjøtsel.

§ 9 Forvaltningsmynde

Direktoratet for naturforvaltning fastsett kven som skal ha forvaltningsmynde etter denne forskrifta.

§ 10 Iverksetjing

Denne forskrifta trer i kraft straks.



JØA NATURRESERVAT



Jøa naturreservat: Bildet er tatt mot nord med Steinbergøya i forgrunnen, Lauvøya midt i bildet, Jøa til venstre. Jøstøløya ligg midt i og strekker seg mot høgre og Jøstølen lengre bak til venstre, mai 2003.

FORSKRIFT OM VERNEPLAN FOR SMØLA I MØRE OG ROMSDAL FYLKE. FREDING AV JØA NATURRESERVAT I SMØLA KOMMUNE.

Fastsett ved kongeleg resolusjon av i medhald av lov av 19. juni 1970 nr. 63 om naturvern, § 8, jfr § 10 og §§ 21, 22 og 23. Fremja av Miljøverndepartementet.

§ 1 Avgrensing

Det freda området vedkjem følgjande gnr/bnr: 21/ 1,2,4 – 22/ 1,2,3,4,5,6, 8,10 – 23/ 1,2,3,5,7,9 – 24/ 1,2,3,4.

Reservatet dekkjer eit totalareal på 14,4 km², der ca. 9,35 km² er landareal og ca. 5,05 km² er sjøareal.

Grensene for naturreservatet går fram av vedlagde kart i målestokk 1: 20000 datert Miljøverndepartementet (mnd. og år). Dei nøyaktige grensene for reservatet skal merkast av i marka. Knekkpunkta skal koordinatfestast.

Forskrifta med kart blir lagra i Smøla kommune, hos Fylkesmannen i Møre og Romsdal, i Direktoratet for naturforvaltning og i Miljøverndepartementet.

§ 2 Formål

Formålet med fredinga er å ta vare på eit verdifullt kystområde, med naturleg tilknytt plante- og dyreliv, og økologiske funksjonar. Spesiell verdi knytt seg til området som hekke- overvintrings- og næringsområde for sjøfugl og våtmarksfugl, og som leveområde for oter og havørn.

§ 3 Vernereglar

For reservatet gjeld følgjande reglar jf likevel § 4 - 5

1. Vegetasjonen på land og i sjøen, også daude planter, er freda mot skade og øydelegging. Det er forbode å fjerne planter eller plantedelar frå reservatet. Tang- og taresanking er forbode. Nye planteartar må ikkje innførast. Planting og såing av tre er ikkje tillate.
2. Alt dyreliv, inkludert reirplassar og hiområde, er freda mot skade, øydelegging og unødig forstyrring. Nye dyreartar må ikkje førast inn. Jakt, fangst og bruk av skytevåpen er forbode.
3. Hundar må ikkje sleppast lause i reservatet.
4. Det må ikkje setjast i verk tiltak som kan endre dei naturgitte tilhøva, som t.d. oppføring av bygningar, anlegg og faste innretningar, etablering av oppdrettsanlegg, skjelkulturar som krev anlegg, plassering av campingvogner, brakker og liknande, opplag av båt, framføring av kloakkleidningar, luftleidningar eller jordkablar, bygging av vegar, drenering eller anna form for tørrlegging, uttak, oppfylling, planering og lagring av masse, lagring eller dumping av avfall, tilføring av kloakk eller anna forureinande stoff, kjemiske plantevern- eller skadedyrmiddel, kalk eller gjødsel. Forsøpling er forbode. Opplistinga er ikkje uttømmende.
5.
 - a) Motorisert ferdsel til lands, start og landing med luftfartøy og lågtflyging under 300 m er forbode. Bruk av motorbåt i ferskvatn er forbode. Bruk av vannscooter, vannski, paraglider og liknande er forbode. Forbodet gjeld også bruk av motor på modellbåtar, modellfly og liknande.
 - b) All ferdsel skal skje omsynsfullt og forsiktig i samsvar med fredingas formål, slik at området sine natur- og kulturverdiar vert teke vare på.
6. Bruk av reservatet til teltleire, idrettsarrangement, jaktprøvar eller andre større arrangement er forbode.
7. Bruk av sykkel og hest utanom eksisterande vegar er forbode.

§ 4 Generelle unntak

Reglane i § 3 er ikkje til hinder for:

1. Gjennomføring av militær, operativ verksemd og tiltak i rednings-, ambulanse-, politi-, brannvern, oppsyns-, skjøtsels- og forvaltningsteneste. Øvingskøyring krev særskilt løyve.
2. Sanking av bær og matsopp.
3. Fiske inkludert skjelsanking etter eigne lovverk med forskrifter.
4. Jakt og fangst er tillate etter gjeldande lovverk i tida frå og med 21/8 til og med 14/4. Direktoratet for naturforvaltning kan av omsyn til verneformålet ved forskrift , regulere tidspunktet for jakt og fangst samt forby jakt på enkelte arter ut over reglane i viltlova.
5. Fangst av villmink er tillate i tråd med jakttidsforskrift gitt i medhald av viltlova.
6. Drift og vedlikehald av grøfter, bygningar og anlegg som er i bruk på fredingstidspunktet.
7. Tradisjonelt beite. Direktoratet for naturforvaltning kan av omsyn til verneformålet ved forskrift regulere beitetrykket i heile eller delar av reservatet.
8. Inngjerding av innmark som ein naudsynt del av den tradisjonelle landbruksdrifta.
9. Opplag av småbåt på etablert båtplass for grunneigar / rettshavar.
10. Drift og vedlikehald av kystverket sine anlegg og ferdsel i samband med dette.
11. Bruk av dressert bufehund når den blir brukt til å gjete bufe. Bruk av hund må skje utafor hekkeseongen for fugl.
12.
 - a) Drift og vedlikehald av eksisterande energi- og kraftanlegg. Motorisert ferdsel i den samband krev særskilt lov.
 - b) Naudsynt istandsetjing ved akutt utfall. Ved bruk av motorkøyretøy skal tiltakshavar i etterkant sende melding til forvaltningsstyremakta.
 - c) Oppgradering og fornying av kraftliner for heving av spenningsnivå og auke av linetverrsnitt, når dette ikkje medfører store negative endringar i forhold til verneformålet. Tiltakshavar skal varsle forvaltningsstyremakta før arbeidet startar.

§ 5 Eventuelle unntak etter søknad

Forvaltningsstyremakta, kan etter søknad gi løyve til:

1. Motorferdsel i samband med verksemd som er nemnt i § 4 pkt. 1, 6, 7, 8, 12 bokstav a) og c), § 5 pkt. 2, 3, 4, 5, 6, 7, 11, 12 og sanking av drivved og opprydding.
2. Etablering av nye grøfteutløp for drenering av tilgrensande areal.
3. Oppsetting av gjerde i samband med beiting av utmarksareal.
4. For å restaurere / halde vedlike kulturmark kan det bli gitt lov til manuelt uttak av tuegras, høymole og tistel på beite- og slåttemark. Fjerning av tre og buskar. Der det er tradisjon for det kan det og bli gitt lov til brenning av gras og lyngheier.
5. Avverking av plantefelt og uttak av framande treslag.
6. Merking, rydding og vedlikehald av eksisterande stiar, løyper og gamle ferdselsåre.
7. Vedlikehald og restaurering av kulturminne.
8. Avgrensa bruk av reservatet ut over det som er angitt i § 3 pkt. 6 og 7.
9. Jakt på grågås innanfor perioden 15.04 – 20.08 i tråd med godkjent forvaltningsplan.
10. Bruk av hund til jakt i tråd med gjeldande lovverk.
11. Etableringa av nye anlegg for Kystverket.
12. Oppgradering/ fornying av kraftleidningar som ikkje fell inn under § 4 pkt. 12.

§ 6 Ferdsl

Direktoratet for naturforvaltning kan av omsyn til verneformålet ved forskrift forby eller regulere ferdsl i heile eller deler av naturreservatet.

§ 7 Generelle dispensasjonsreglar

Forvaltningsstyresmakta kan gjere unntak frå fredingsforskriftene når formålet med fredinga krev det, samt for vitskaplege undersøkingar og arbeid av vesentleg verdi for samfunnet, og i spesielle tilfelle dersom det ikkje strir mot formålet med fredinga.

§ 8 Skjøtsel

Forvaltningsstyresmakta, eller den forvaltningsstyresmakta gjev fullmakt, kan gjennomføre skjøtselstiltak for å fremje formålet med fredinga. Det kan utarbeidast forvaltningsplan, som kan innehalde nærare retningslinjer for gjennomføring av skjøtsel.

§ 9 Forvaltningsmynde

Direktoratet for naturforvaltning fastsett kven som skal ha forvaltningsmynde etter denne forskrifta.

§ 10 Iverksetjing

Denne forskrifta trer i kraft straks.

KYRHAUGVATNA NATURRESERVAT



Kyrhaugvatna naturreservat på Edøya: bildet er tatt mot nord-vest med Kyrhaugvatna i midten av bildet, mai 2003.

FORSKRIFT OM VERNEPLAN FOR SMØLA I MØRE OG ROMSDAL FYLKE. FREDING AV KYRHAUGVATNA NATURRESERVAT I SMØLA KOMMUNE.

Fastsett ved kongeleg resolusjon av i medhald av lov av 19. juni 1970 nr. 63 om naturvern, § 8, jfr § 10 og §§ 21, 22 og 23. Fremja av Miljøverndepartementet.

§ 1 Avgrensing

Det freda området vedkjem følgjande gnr/bnr: 12/ 1

Reservatet dekkjer eit totalareal på 228,2 daa. Av dette er ca. 204,9 daa landareal og ca. 23,3 daa er ferskvatn.

Grensene for naturreservatet går fram av vedlagde kart i målestokk 1: 5000 datert Miljøverndepartementet (mnd. og år). Dei nøyaktige grensene for reservatet skal merkast av i marka. Knekkpunkta skal koordinatfestast.

Forskrifta med kart blir lagra i Smøla kommune, hos Fylkesmannen i Møre og Romsdal, i Direktoratet for naturforvaltning og i Miljøverndepartementet.

§ 2 Formål

Formålet med fredinga er å ta vare på eit verdifullt kystområde, med naturleg tilknytt plante- og dyreliv, og økologiske funksjonar. Spesiell verdi knytt seg til området som hekke- og næringsområde for sjøfugl og våtmarksfugl, og som leveområde for oter og havørn.

§ 3 Vernereglar

For reservatet gjeld følgjande reglar jf likevel § 4 - 5

1. Vegetasjonen på land og i sjøen, også daude planter, er freda mot skade og øydelegging. Det er forbode å fjerne planter eller plantedelar frå reservatet. Nye planteartar må ikkje innførast. Planting og såing av tre er ikkje tillate.
2. Alt dyreliv, inkludert reirplassar og hiområde, er freda mot skade, øydelegging og unødig forstyrring. Nye dyreartar må ikkje førast inn. Jakt, fangst og bruk av skytevåpen er forbode.
3. Hundar må ikkje sleppast lause i reservatet.
4. Det må ikkje setjast i verk tiltak som kan endre dei naturgitte tilhøva, som t.d. oppføring av bygningar, anlegg og faste innretningar, etablering av oppdrettsanlegg, skjelkulturar som krev anlegg, plassering av campingvogner, brakker og liknande, opplag av båt, framføring av kloakkleidningar, luftleidningar eller jordkablar, bygging av vegar, drenering eller anna form for tørrlegging, uttak, oppfylling, planering og lagring av masse, lagring eller dumping av avfall, tilføring av kloakk eller anna forureinande stoff, kjemiske plantevern- eller skadedyrmiddel, kalk eller gjødsel. Forsøpling er forbode. Opplistinga er ikkje uttømmande.
5.
 - a) Motorisert ferdsel til lands, start og landing med luftfartøy og lågtflyging under 300 m er forbode. Bruk av motorbåt i ferskvatn er forbode. Bruk av vannscooter, vannski, paraglider og liknande er forbode. Forbodet gjeld også bruk av motor på modellbåtar, modellfly og liknande.
 - b) All ferdsel skal skje omsynsfullt og forsiktig i samsvar med fredingas formål, slik at området sine natur- og kulturverdiar vert teke vare på.
6. Bruk av reservatet til teltleire, idrettsarrangement, jaktprøvar eller andre større arrangement er forbode.
7. Bruk av sykkel og hest utanom eksisterande vegar er forbode.

§ 4 Generelle unntak

Reglane i § 3 er ikkje til hinder for:

1. Gjennomføring av militær, operativ verksemd og tiltak i rednings-, ambulanse-, politi-, brannvern, oppsyns-, skjøtsels- og forvaltningsteneste. Øvingskøyering krev særskilt løyve.
2. Sanking av bær og matsopp.
3. Fiske inkludert skjelsanking etter eigne lovverk med forskrifter.
4. Jakt og fangst er tillate etter gjeldande lovverk i tida frå og med 21/8 til og med 14/4. Direktoratet for naturforvaltning kan av omsyn til verneformålet ved forskrift , regulere tidspunktet for jakt og fangst samt forby jakt på enkelte arter ut over reglane i viltlova.
5. Fangst av villmink er tillate i tråd med jakttidsforskrift gitt i medhald av viltlova.
6. Drift og vedlikehald av grøfter, bygningar og anlegg som er i bruk på fredingstidspunktet.
7. Tradisjonelt beite. Direktoratet for naturforvaltning kan av omsyn til verneformålet ved forskrift regulere beitetrykket i heile eller delar av reservatet.
8. Inngjerding av innmark som ein naudsynt del av den tradisjonelle landbruksdrifta.
9. Bruk av dressert bufhund når den blir brukt til å gjete bufe. Bruk av hund må skje utafor hekkesesongen for fugl.
10.
 - a) Drift og vedlikehald av eksisterande energi- og kraftanlegg. Motorisert ferdsel i den samband krev særskilt lov.
 - b) Naudsynt istandsetjing ved akutt utfall. Ved bruk av motorkøyretøy skal tiltakshavar i etterkant sende melding til forvaltningsstyremakta.
 - c) Oppgradering og fornying av kraftliner for heving av spenningsnivå og auke av linetverrsnitt, når dette ikkje medfører store negative endringar i forhold til verneformålet. Tiltakshavar skal varsle forvaltningsstyremakta før arbeidet startar.

§ 5 Eventuelle unntak etter søknad

Forvaltningsstyremakta, kan etter søknad gi løyve til:

1. Motorferdsel i samband med verksemd som er nemnt i § 4 pkt. 1, 6, 7, 8, 10 bokstav a) og c), § 5 pkt. 2, 3, 4, 5, 6, 7, 11, og sanking av drivved og opprydding.
2. Etablering av nye grøfteutløp for drenering av tilgrensande areal.
3. Oppsetting av gjerde i samband med beiting av utmarksareal.
4. For å restaurere / halde vedlike kulturmark kan det bli gitt lov til manuelt uttak av tuegras, høymole og tistel på beite- og slåttemark. Fjerning av tre og buskar. Der det er tradisjon for det kan det bli gitt lov til brenning av gras og lyngheier.
5. Avverking av plantefelt og uttak av framande treslag.
6. Merking, rydding og vedlikehald av eksisterande stiar, løyper og gamle ferdselsåre.
7. Vedlikehald og restaurering av kulturminne.
8. Avgrensa bruk av reservatet ut over det som er angitt i § 3 pkt. 6 og 7.
9. Jakt på grågås innanfor perioden 15.04 – 20.08 i tråd med godkjent forvaltningsplan.
10. Bruk av hund til jakt i tråd med gjeldande lovverk.
11. Oppgradering/ fornying av kraftleidningar som ikkje fell inn under § 4 pkt. 12.

§ 6 Ferdsl

Direktoratet for naturforvaltning kan av omsyn til verneformålet ved forskrift forby eller regulere ferdsel i heile eller deler av naturreservatet.

§ 7 Generelle dispensasjonsreglar

Forvaltningsstyresmakta kan gjere unntak frå fredingsforskriftene når formålet med fredinga krev det, samt for vitenskaplege undersøkingar og arbeid av vesentleg verdi for samfunnet, og i spesielle tilfelle dersom det ikkje strir mot formålet med fredinga.

§ 8 Skjøtsel

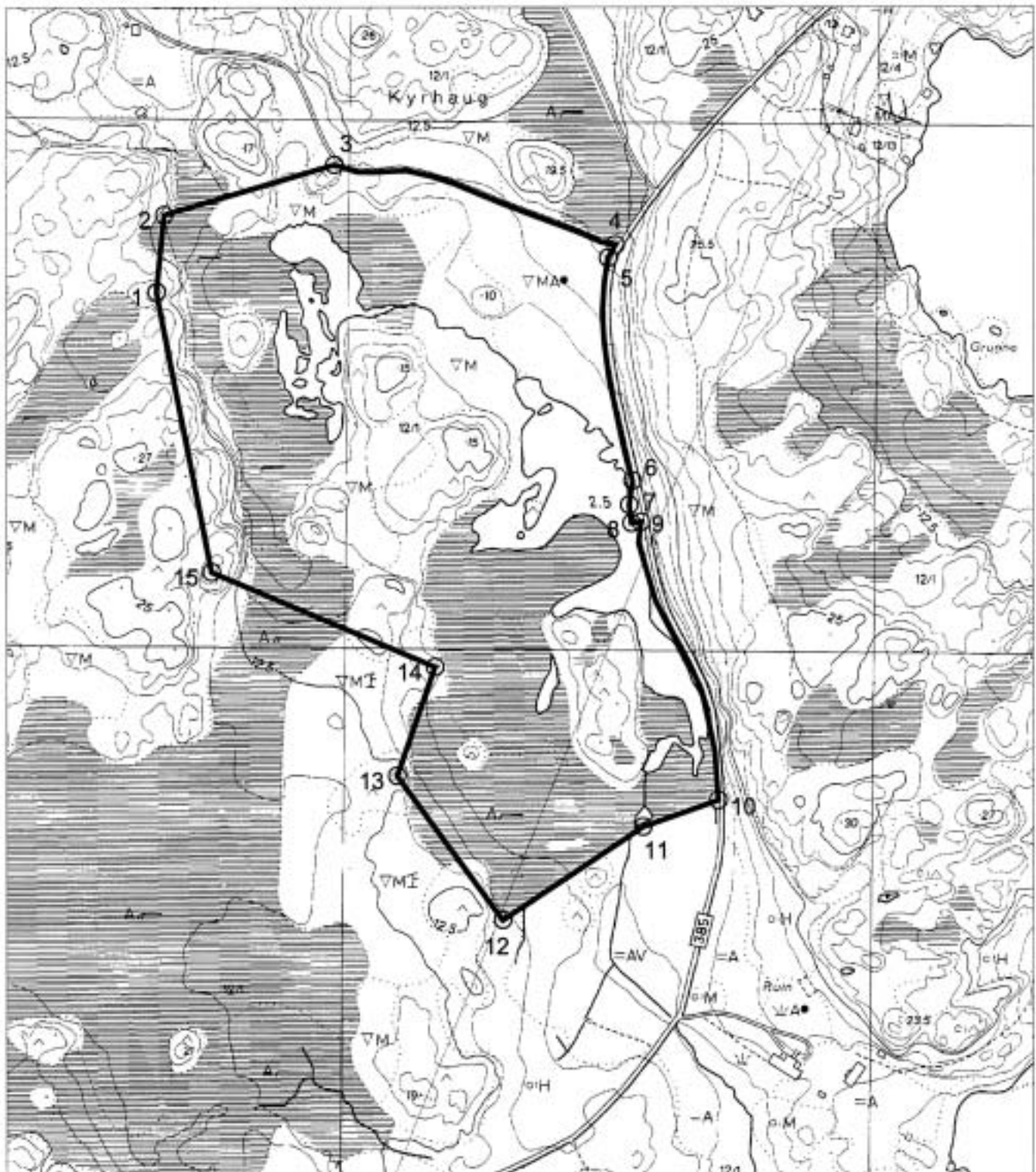
Forvaltningsstyresmakta, eller den forvaltningsstyresmakta gjev fullmakt, kan gjennomføre skjøtselstiltak for å fremje formålet med fredinga. Det kan utarbeidast forvaltningsplan, som kan innehalde nærare retningslinjer for gjennomføring av skjøtsel.

§ 9 Forvaltningsmynde

Direktoratet for naturforvaltning fastsett kven som skal ha forvaltningsmynde etter denne forskrifta.

§ 10 Iverksetjing

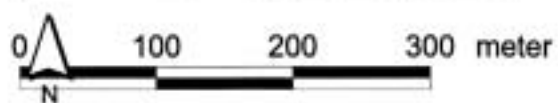
Denne forskrifta trer i kraft straks.



KYRHAUGVATNA NATURRESERVAT

Smøla kommune, Møre og Romsdal

— Grense for naturreservat



Målestokk 1:5 000

Kartgrunnlag: N5 raster, r32-5-493-212-11aa01

Fylkesmannen i Møre og Romsdal, mai 2003

MIDT-SMØLA NATURRESERVAT



Midt-Smøla naturreservat: Toppmyra, Kjyvassmyra,
Fuglvågvasdraget, bildet er tatt mot sør-vest, mai 2003.

FORSKRIFT OM VERNEPLAN FOR SMØLA I MØRE OG ROMSDAL FYLKE. FREDING AV MIDT-SMØLA NATURRESERVAT I SMØLA KOMMUNE.

Fastsett ved kongeleg resolusjon av i medhald av lov av 19. juni 1970 nr. 63 om naturvern, § 8, jfr § 10 og §§ 21, 22 og 23. Fremja av Miljøverndepartementet.

§ 1 Avgrensing

Det freda området vedkjem følgjande gnr/bnr: 2/29 – 3/1,2,3,4,5,6 – 4/1,2 – 5/1,2,3 – 6/13 – 8/1,2,3 – 9/1,3,10 – 19/1,2,3,4,5,6,7,10,12 – 22/1,5,7 – 23/1,2,3,4,5, 6,7 – 34/1,2,3 – 35/6 – 42/1,2 – 46/1 – 48/1 – 51/2,7 – 53/1,2,3,4,5,6 – 54/2,3,4,5,6,7,8,9,10, 11,42 – 55/1,2,3,4,5,6,7,8,10,12,23,24,31,32 – 57/24,25,47,112.

Reservatet dekkjer eit totalareal på 49,48 km², der ca. 48,48 km² er landareal, og ca. 1 km² er ferskvatn og sjøareal.

Grensene for naturreservatet går fram av vedlagde kart i målestokk 1: 40000 datert Miljøverndepartementet (mnd. og år). Dei nøyaktige grensene for reservatet skal merkast av i marka. Knekkpunkta skal koordinatfestast.

Forskrifta med kart blir lagra i Smøla kommune, hos Fylkesmannen i Møre og Romsdal, i Direktoratet for naturforvaltning og i Miljøverndepartementet.

§ 2 Formål

Formålet med fredinga er å ta vare på eit verdifullt våtmarks- og myrområde, med naturleg tilknytt plante- og dyreliv, og økologiske funksjonar. Spesiell verdi knytt seg til området som hekke-, overvintrings- og næringsområde for våtmarksfugl, og som leveområde for oter og havørn, og botaniske verdiar knytt til myr og kalkheier.

§ 3 Vernereglar

For reservatet gjeld følgjande reglar jf likevel § 4 - 5

1. Vegetasjonen på land og i sjøen, også daude planter, er freda mot skade og øydelegging. Det er forbode å fjerne planter eller plantedelar frå reservatet. Tang- og taresanking er forbode. Nye planteartar må ikkje innførast. Planting og såing av tre er ikkje tillate.
2. Alt dyreliv, inkludert reirplassar og hiområde, er freda mot skade, øydelegging og unødig forstyrring. Nye dyreartar må ikkje førast inn. Jakt, fangst og bruk av skytevåpen er forbode.
3. Hundar må ikkje sleppast lause i reservatet.
4. Det må ikkje setjast i verk tiltak som kan endre dei naturgitte tilhøva, som t.d. oppføring av bygningar, anlegg og faste innretningar, etablering av oppdrettsanlegg, skjelkulturar som krev anlegg, plassering av campingvogner, brakker og liknande, opplag av båt, framføring av kloakkleidningar, luftleidningar eller jordkablar, bygging av vegar, drenering eller anna form for tørrlegging, uttak, oppfylling, planering og lagring av masse, lagring eller dumping av avfall, tilføring av kloakk eller anna forureinande stoff, kjemiske plantevern- eller skadedyrmiddel, kalk eller gjødsel. Forsøpling er forbode. Opplistinga er ikkje uttømmmande.
5.
 - a) Motorisert ferdsel til lands, start og landing med luftfartøy og lågtflyging under 300 m er forbode. Bruk av motorbåt i ferskvatn er forbode. Bruk av vannscooter, vannski, paraglider og liknande er forbode. Forbodet gjeld også bruk av motor på modellbåtar, modellfly og liknande.
 - b) All ferdsel skal skje omsynsfullt og forsiktig i samsvar med fredingas formål, slik at området sine natur- og kulturverdiar vert teke vare på.
6. Bruk av reservatet til teltleire, idrettsarrangement, jaktprøvar eller andre større arrangement er forbode.
7. Bruk av sykkel og hest utanom eksisterande vegar er forbode.

§ 4 Generelle unntak

Reglane i § 3 er ikkje til hinder for:

1. Gjennomføring av militær, operativ verksemd og tiltak i rednings-, ambulanse-, politi-, brannvern, oppsyns-, skjøtsels- og forvaltningsteneste. Øvingskøyring krev særskilt løyve.
2. Sanking av bær og matsopp.
3. Fiske inkludert skjelsanking etter eigne lovverk med forskrifter.
4. Jakt og fangst er tillate etter gjeldande lovverk i tida frå og med 21/8 til og med 14/4. Direktoratet for naturforvaltning kan av omsyn til verneformålet ved forskrift , regulere tidspunktet for jakt og fangst samt forby jakt på enkelte arter ut over reglane i viltlova.
5. Fangst av villmink er tillate i tråd med jakttidforskrift gitt i medhald av viltlova.
6. Drift og vedlikehald av grøfter, bygningar og anlegg som er i bruk på fredingstidspunktet.
7. Tradisjonelt beite. Direktoratet for naturforvaltning kan av omsyn til verneføremålet ved forskrift regulere beitetrykket i heile eller delar av reservatet.
8. Inngjerding av innmark som ein naudsynt del av den tradisjonelle landbruksdrifta.
9. Opplag av småbåt på etablert båtplass for grunneigar / rettshavar.
10. Drift og vedlikehald av kystverket sine anlegg og ferdsel i samband med dette.
11. Bruk av dressert bufehund når den blir brukt til å gjete bufe. Bruk av hund må skje utafor hekkesesongen for fugl.
12.
 - a) Drift og vedlikehald av eksisterande energi- og kraftanlegg. Motorisert ferdsel i den samband krev særskilt lov.
 - b) Naudsynt istandsetjing ved akutt utfall. Ved bruk av motorkøyretøy skal tiltakshavar i etterkant sende melding til forvaltningsstyremakta.
 - c) Oppgradering og fornying av kraftliner for heving av spenningsnivå og auke av linetverrsnitt, når dette ikkje medfører store negative endringar i forhold til verneformålet. Tiltakshavar skal varsle forvaltningsstyremakta før arbeidet startar.

§ 5 Eventuelle unntak etter søknad

Forvaltningsstyremakta, kan etter søknad gi løyve til:

1. Motorferdsel i samband med verksemd som er nemnt i § 4 pkt. 1, 6, 7, 8, 12 bokstav a) og c), § 5 pkt. 2, 3, 4, 5, 6, 7, 11, 12 og sanking av drivved og opprydding.
2. Etablering av nye grøfteutløp for drenering av tilgrensande areal.
3. Oppsetting av gjerde i samband med beiting av utmarksareal.
4. For å restaurere / halde vedlike kulturmark kan det bli gitt lov til manuelt uttak av tuegras, høymole og tistel på beite- og slåttemark. Fjerning av tre og buskar. Der det er tradisjon for det kan det bli gitt lov til brenning av gras og lyngheier.
5. Avverking av plantefelt og uttak av framande treslag.
6. Merking, rydding og vedlikehald av eksisterande stiar, løyper og gamle ferdselsåre.
7. Vedlikehald og restaurering av kulturminne.
8. Avgrensa bruk av reservatet ut over det som er angitt i § 3 pkt. 6 og 7.
9. Jakt på grågås innanfor perioden 15.04 – 20.08 i tråd med godkjent forvaltningsplan.
10. Bruk av hund til jakt i tråd med gjeldande lovverk.
11. Etableringa av nye anlegg for Kystverket.
12. Oppgradering/ fornying av kraftleidningar som ikkje fell inn under § 4 pkt. 12.

§ 6 Ferdsl

Direktoratet for naturforvaltning kan av omsyn til verneformålet ved forskrift forby eller regulere ferdsl i heile eller deler av naturreservatet.

§ 7 Generelle dispensasjonsreglar

Forvaltningsstyresmakta kan gjere unntak frå fredingsforskriftene når formålet med fredinga krev det, samt for vitskaplege undersøkingar og arbeid av vesentleg verdi for samfunnet, og i spesielle tilfelle dersom det ikkje strir mot formålet med fredinga.

§ 8 Skjøtsel

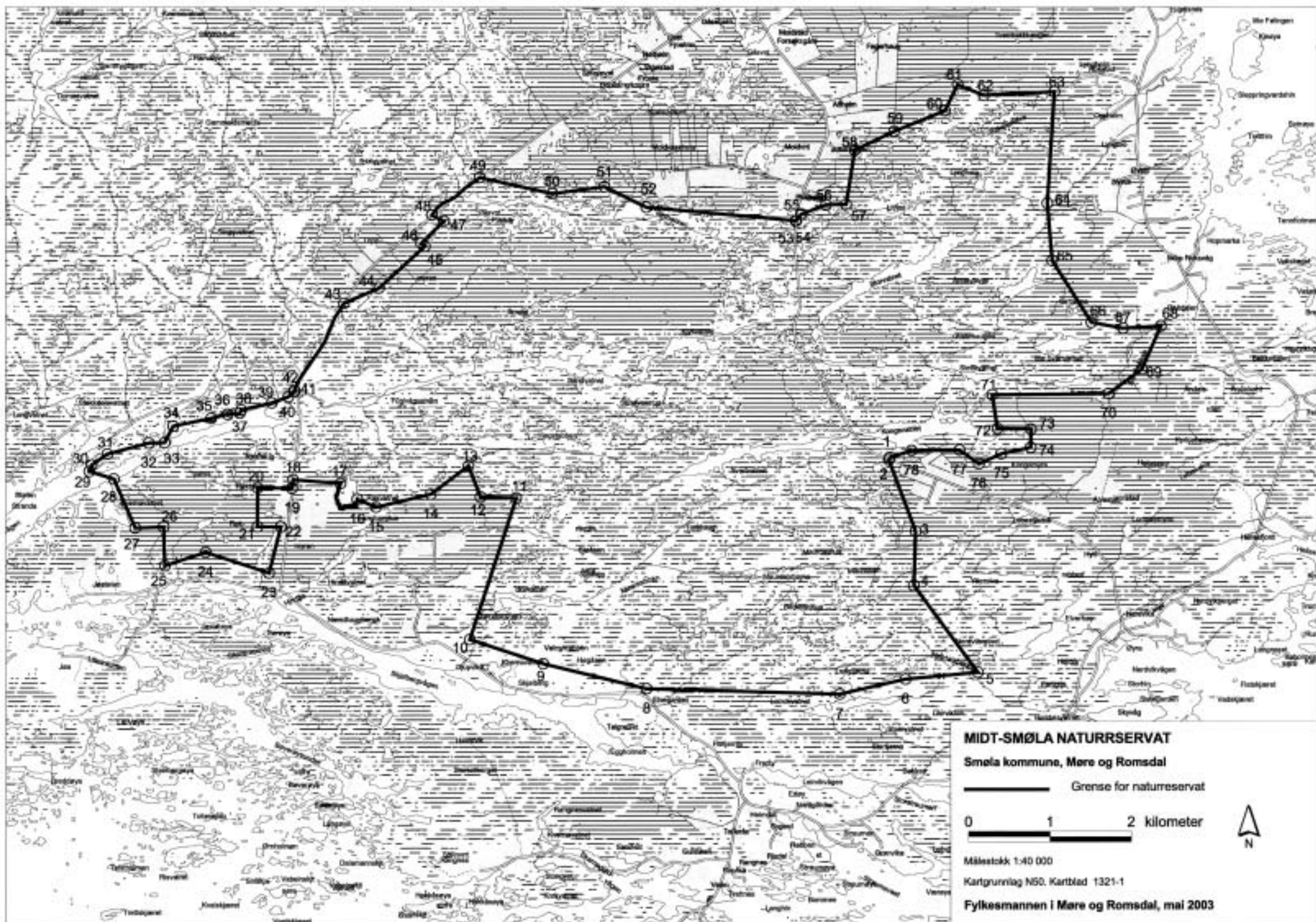
Forvaltningsstyresmakta, eller den forvaltningsstyresmakta gjev fullmakt, kan gjennomføre skjøtselstiltak for å fremje formålet med fredinga. Det kan utarbeidast forvaltningsplan, som kan innehalde nærare retningslinjer for gjennomføring av skjøtsel.

§ 9 Forvaltningsmynde

Direktoratet for naturforvaltning fastsett kven som skal ha forvaltningsmynde etter denne forskrifta.

§ 10 Iverksetjing

Denne forskrifta trer i kraft straks.



MONSØY NATURRESERVAT



Monsøya naturreservat: Monsøya i forgrunnen, bildet er tatt mot nord-vest, mai 2003.

FORSKRIFT OM VERNEPLAN FOR SMØLA I MØRE OG ROMSDAL FYLKE. FREDING AV MONSØY NATURRESERVAT I SMØLA KOMMUNE.

Fastsett ved kongeleg resolusjon av i medhald av lov av 19. juni 1970 nr. 63 om naturvern, § 8, jfr § 10 og §§ 21, 22 og 23. Fremja av Miljøverndepartementet.

§ 1 Avgrensing

Det freda området vedkjem følgjande gnr/bnr: 50/ 1,2

Reservatet dekkjer eit totalareal på 2369,6 daa. Av dette er ca. 515,2 landareal og ca. 1854,4 daa er sjøareal.

Grensene for naturreservatet går fram av vedlagde kart i målestokk 1: 10000 datert Miljøverndepartementet (mnd. og år). Dei nøyaktige grensene for reservatet skal merkast av i marka. Knekkpunkta skal koordinatfestast.

Forskrifta med kart blir lagra i Smøla kommune, hos Fylkesmannen i Møre og Romsdal, i Direktoratet for naturforvaltning og i Miljøverndepartementet.

§ 2 Formål

Formålet med fredinga er å ta vare på eit verdifullt kystområde, med naturleg tilknytt plante- og dyreliv, og økologiske funksjonar. Spesiell verdi knytt seg til området som hekke- overvintrings- og næringsområde for sjøfugl og våtmarksfugl, og som leveområde for oter og havørn.

§ 3 Vernereglar

For reservatet gjeld følgjande reglar jf likevel § 4 - 5

1. Vegetasjonen på land og i sjøen, også daude planter, er freda mot skade og øydelegging. Det er forbode å fjerne planter eller plantedelar frå reservatet. Tang- og taresanking er forbode. Nye planteartar må ikkje innførast. Planting og såing av tre er ikkje tillate.
2. Alt dyreliv, inkludert reirplassar og hiområde, er freda mot skade, øydelegging og unødig forstyrring. Nye dyreartar må ikkje førast inn. Jakt, fangst og bruk av skytevåpen er forbode.
3. Hundar må ikkje sleppast lause i reservatet.
4. Det må ikkje setjast i verk tiltak som kan endre dei naturgitte tilhøva, som t.d. oppføring av bygningar, anlegg og faste innretningar, etablering av oppdrettsanlegg, skjelkulturar som krev anlegg, plassering av campingvogner, brakker og liknande, opplag av båt, framføring av kloakkleidningar, luftleidningar eller jordkablar, bygging av vegar, drenering eller anna form for tørrlegging, uttak, oppfylling, planering og lagring av masse, lagring eller dumping av avfall, tilføring av kloakk eller anna forureinande stoff, kjemiske plantevern- eller skadedyrmiddel, kalk eller gjødsel. Forsøpling er forbode. Opplistinga er ikkje uttømmande.
5.
 - a) Motorisert ferdsel til lands, start og landing med luftfartøy og lågtflyging under 300 m er forbode. Bruk av motorbåt i ferskvatn er forbode. Bruk av vannscooter, vannski, paraglider og liknande er forbode. Forbodet gjeld også bruk av motor på modellbåtar, modellfly og liknande.
 - b) All ferdsel skal skje omsynsfullt og forsiktig i samsvar med fredingas formål, slik at området sine natur- og kulturverdiar vert teke vare på.
6. Bruk av reservatet til teltleire, idrettsarrangement, jaktprøvar eller andre større arrangement er forbode.
7. Bruk av sykkel og hest utanom eksisterande vegar er forbode.

§ 4 Generelle unntak

Reglane i § 3 er ikkje til hinder for:

1. Gjennomføring av militær, operativ verksemd og tiltak i rednings-, ambulanse-, politi-, brannvern, oppsyns-, skjøtsels- og forvaltningsteneste. Øvingskøyning krev særskilt løyve.
2. Sanking av bær og matsopp.
3. Fiske inkludert skjelsanking etter eigne lovverk med forskrifter.
4. Jakt og fangst er tillate etter gjeldande lovverk i tida frå og med 21/8 til og med 14/4. Direktoratet for naturforvaltning kan av omsyn til verneformålet ved forskrift, regulere tidspunktet for jakt og fangst samt forby jakt på enkelte arter ut over reglane i viltlova.
5. Fangst av villmink er tillate i tråd med jakttingsforskrift gitt i medhald av viltlova.
6. Drift og vedlikehald av grøfter, bygningar og anlegg som er i bruk på fredingstidspunktet.
7. Tradisjonelt beite. Direktoratet for naturforvaltning kan av omsyn til verneformålet ved forskrift regulere beitetrykket i heile eller delar av reservatet.
8. Inngjerding av innmark som ein naudsynt del av den tradisjonelle landbruksdrifta.
9. Opplag av småbåt på etablert båtplass for grunneigar / rettshavar.
10. Drift og vedlikehald av kystverket sine anlegg og ferdsl i samband med dette.
11. Bruk av dressert bufehund når den blir brukt til å gjete bufe. Bruk av hund må skje utafør hekkeseongen for fugl.
12.
 - a) Drift og vedlikehald av eksisterande energi- og kraftanlegg. Motorisert ferdsl i den samband krev særskilt lov.
 - b) Naudsynt istandsetjing ved akutt utfall. Ved bruk av motorkøyretøy skal tiltakshavar i etterkant sende melding til forvaltningsstyremakta.
 - c) Oppgradering og fornying av kraftliner for heving av spenningsnivå og auke av linetverrsnitt, når dette ikkje medfører store negative endringar i forhold til verneformålet. Tiltakshavar skal varsle forvaltningsstyremakta før arbeidet startar.

§ 5 Eventuelle unntak etter søknad

Forvaltningsstyresmakta, kan etter søknad gi løyve til:

1. Motorferdsl i samband med verksemd som er nemnt i § 4 pkt. 1, 6, 7, 8, 12 bokstav a) og c), § 5 pkt. 2, 3, 4, 5, 6, 7, 11, 12 og sanking av drivved og opprydding.
2. Etablering av nye grøfteutløp for drenering av tilgrensande areal.
3. Oppsetting av gjerde i samband med beiting av utmarksareal.
4. For å restaurere / halde vedlike kulturmark kan det bli gitt lov til manuelt uttak av tuegras, høymole og tistel på beite- og slåttemark. Fjerning av tre og buskar. Der det er tradisjon for det kan det og bli gitt lov til brenning av gras og lyngheier.
5. Avverking av plantefelt og uttak av framande treslag.
6. Merking, rydding og vedlikehald av eksisterande stiar, løyper og gamle ferdslsåre.
7. Vedlikehald og restaurering av kulturminne.
8. Avgrensa bruk av reservatet ut over det som er angitt i § 3 pkt. 6 og 7.
9. Jakt på grågås innanfor perioden 15.04 – 20.08 i tråd med godkjent forvaltningsplan.
10. Bruk av hund til jakt i tråd med gjeldande lovverk.
11. Etableringa av nye anlegg for Kystverket.
12. Oppgradering/ fornying av kraftleidningar som ikkje fell inn under § 4 pkt. 12.

§ 6 Ferdsl

Direktoratet for naturforvaltning kan av omsyn til verneformålet ved forskrift forby eller regulere ferdsl i heile eller deler av naturreservatet.

§ 7 Generelle dispensasjonsreglar

Forvaltingsstyresmakta kan gjere unntak frå fredingsforskriftene når formålet med fredinga krev det, samt for vitskaplege undersøkingar og arbeid av vesentleg verdi for samfunnet, og i spesielle tilfelle dersom det ikkje strir mot formålet med fredinga.

§ 8 Skjøtsel

Forvaltingsstyresmakta, eller den forvaltingsstyresmakta gjev fullmakt, kan gjennomføre skjøtselstiltak for å fremje formålet med fredinga. Det kan utarbeidast forvaltningsplan, som kan innehalde nærare retningslinjer for gjennomføring av skjøtsel.

§ 9 Forvaltningsmynde

Direktoratet for naturforvaltning fastsett kven som skal ha forvaltningsmynde etter denne forskrifta.

§ 10 Iverksetjing

Denne forskrifta trer i kraft straks.

REMMAN NATURRESERVAT



Remman naturreservat: Bildet er tatt mot nord, Skarvknollan, Kjølén og Buskjæra, mai 2003.

FORSKRIFT OM VERNEPLAN FOR SMØLA I MØRE OG ROMSDAL FYLKE. FREDING AV REMMAN NATURRESERVAT I SMØLA KOMMUNE.

Fastsett ved kongeleg resolusjon av i medhald av lov av 19. juni 1970 nr. 63 om naturvern, § 8, jfr § 10 og §§ 21, 22 og 23. Fremja av Miljøverndepartementet.

§ 1 Avgrensing

Det freda området er små skjær og sjø langt til havs og vedkjem Smøla kommune.

Reservatet dekkjer eit totalareal på 20,34 km². Av dette er ca. 0,1 km² landareal og ca. 20,24 km² er sjøareal.

Grensene for naturreservatet går fram av vedlagde kart i målestokk 1: 20000 datert Miljøverndepartementet (mnd. og år). Dei nøyaktige grensene for reservatet skal merkast av i marka. Knekkpunkta skal koordinatfestast.

Forskrifta med kart blir lagra i Smøla kommune, hos Fylkesmannen i Møre og Romsdal, i Direktoratet for naturforvaltning og i Miljøverndepartementet.

§ 2 Formål

Formålet med fredinga er å ta vare på eit verdifullt kystområde, med naturleg tilknytt plante- og dyreliv, og økologiske funksjonar. Spesiell verdi knytt seg til området som hekke- overvintrings-, fjørfellings- og næringsområde for sjøfugl og våtmarksfugl, og som leveområde for oter og havørn. Området har ein spesiell stor og velutvikla tareskog. Området har særskilt tyding som referanseområde.

§ 3 Vernereglar

For reservatet gjeld følgjande reglar jf likevel § 4 - 5

1. Vegetasjonen på land og i sjøen, også daude planter, er freda mot skade og øydelegging. Det er forbode å fjerne planter eller plantedelar frå reservatet. Tang- og taresanking er forbode. Nye planteartar må ikkje innførast. Planting og såing av tre er ikkje tillate.
2. Alt dyreliv, inkludert reirplassar og hiområde, er freda mot skade, øydelegging og unødig forstyrring. Nye dyreartar må ikkje førast inn. Jakt, fangst og bruk av skytevåpen er forbode.
3. Hundar må ikkje sleppast lause i reservatet.
4. Det må ikkje setjast i verk tiltak som kan endre dei naturgitte tilhøva, som t.d. oppføring av bygningar, anlegg og faste innretningar, etablering av oppdrettsanlegg, skjelkulturar som krev anlegg, plassering av campingvogner, brakker og liknande, opplag av båt, framføring av kloakkleidningar, luftleidningar eller jordkablar, bygging av vegar, drenering eller anna form for tørrlegging, uttak, oppfylling, planering og lagring av masse, lagring eller dumping av avfall, tilføring av kloakk eller anna forureinande stoff, kjemiske plantevern- eller skadedyrmiddel, kalk eller gjødsel. Forsøpling er forbode. Opplistinga er ikkje uttømmmande.
5.
 - a) Motorisert ferdsel til lands, start og landing med luftfartøy og lågtflyging under 300 m er forbode. Bruk av motorbåt i ferskvatn er forbode. Bruk av vannscooter, vannski, paraglider og liknande er forbode. Forbodet gjeld også bruk av motor på modellbåtar, modellfly og liknande.
 - b) All ferdsel skal skje omsynsfullt og forsiktig i samsvar med fredingas formål, slik at området sine natur- og kulturverdiar vert teke vare på.
6. Bruk av reservatet til teltleire, idrettsarrangement, jaktprøvar eller andre større arrangement er forbode.

§ 4 Generelle unntak

Reglane i § 3 er ikkje til hinder for:

1. Gjennomføring av militær, operativ verksemd og tiltak i rednings-, ambulanse-, politi-, brannvern, oppsyns-, skjøtsels- og forvaltningsteneste. Øvingskøyning krev særskilt løyve.
2. Fiske inkludert skjelsanking etter eigne lovverk med forskrifter.
3. Jakt og fangst er tillate etter gjeldande lovverk i tida frå og med 21/8 til og med 14/4. Direktoratet for naturforvaltning kan av omsyn til verneformålet ved forskrift , regulere tidspunktet for jakt og fangst samt forby jakt på enkelte arter ut over reglane i viltlova.
4. Fangst av villmink er tillate i tråd med jakttidforskrift gitt i medhald av viltlova.
5. Drift og vedlikehald av grøfter, bygningar og anlegg som er i bruk på fredingstidspunktet.
6. Drift og vedlikehald av kystverket sine anlegg og ferdsel i samband med dette.

§ 5 Eventuelle unntak etter søknad

Forvaltingsstyresmakta, kan etter søknad gi løyve til:

1. Motorferdsel i samband med verksemd som er nemnt i § 4 pkt. 1, 5, 6, § 5 pkt. 2, 3, 6 og sanking av drivved og opprydding.
2. Merking, rydding og vedlikehald av eksisterande stiar, løyper og gamle ferdsselsåre.
3. Vedlikehald og restaurering av kulturminne.
4. Avgrensa bruk av reservatet ut over det som er angitt i § 3 pkt. 6.
5. Bruk av hund til jakt i tråd med gjeldande lovverk.
6. Etableringa av nye anlegg for Kystverket.

§ 6 Ferdsel

Direktoratet for naturforvaltning kan av omsyn til verneformålet ved forskrift forby eller regulere ferdsel i heile eller deler av naturreservatet.

§ 7 Generelle dispensasjonsreglar

Forvaltingsstyresmakta kan gjere unntak frå fredingsforskriftene når formålet med fredinga krev det, samt for vitenskaplege undersøkingar og arbeid av vesentleg verdi for samfunnet, og i spesielle tilfelle dersom det ikkje strir mot formålet med fredinga.

§ 8 Skjøtsel

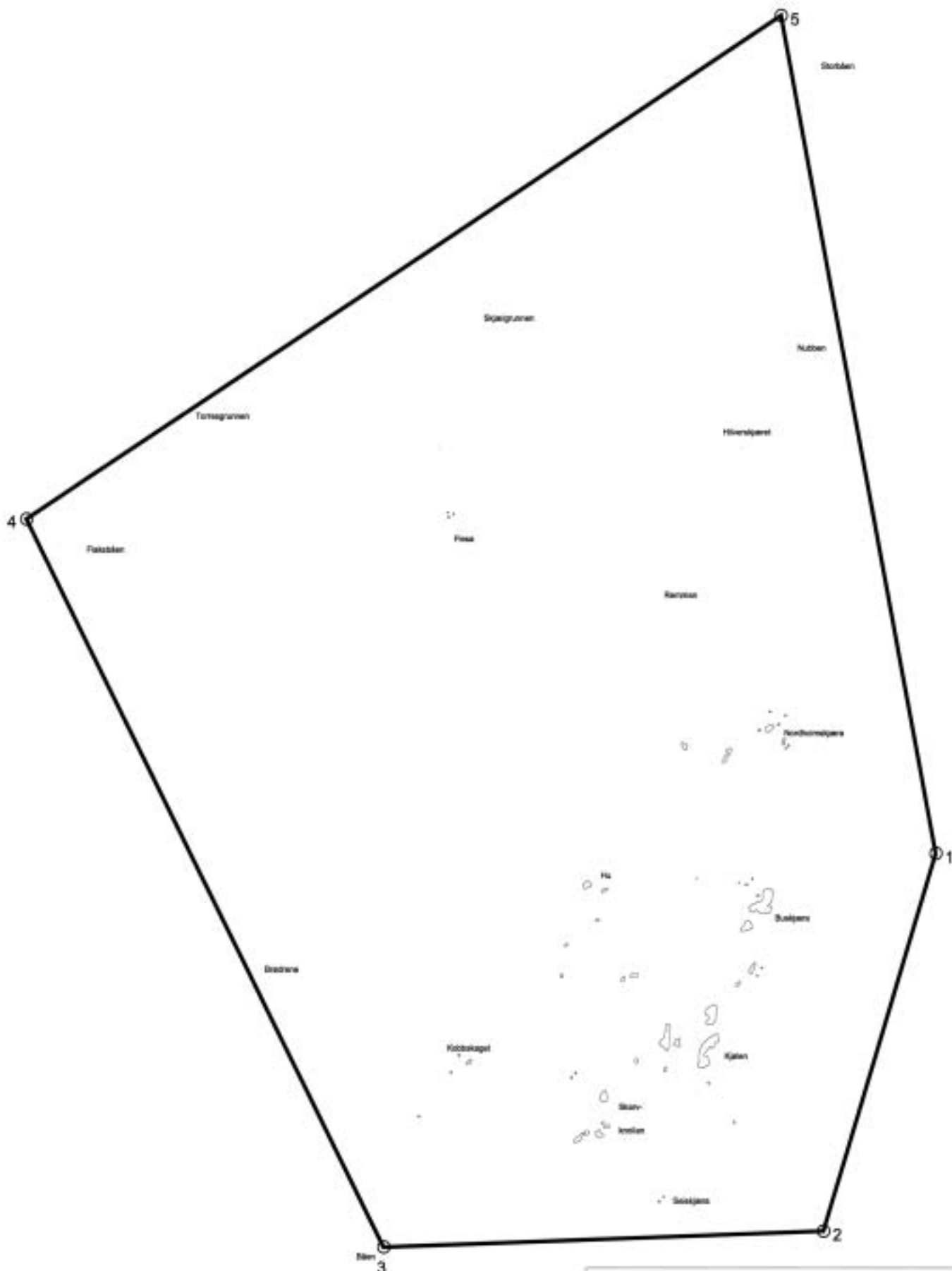
Forvaltningsstyresmakta, eller den forvaltningsstyresmakta gjev fullmakt, kan gjennomføre skjøtselstiltak for å fremje formålet med fredinga. Det kan utarbeidast forvaltningsplan, som kan innehalde nærare retningslinjer for gjennomføring av skjøtsel.

§ 9 Forvaltningsmynde

Direktoratet for naturforvaltning fastsett kven som skal ha forvaltningsmynde etter denne forskrifta.

§ 10 Iverksetjing

Denne forskrifta trer i kraft straks.



REMMAN NATURRESERVAT

Smøla kommune, Møre og Romsdal

— Grense for naturreservat



Målestokk 1:20 000

Kartgrunnlag N50, Kartblad 1321-1

Fylkesmannen i Møre og Romsdal, mai 2003

ROSVOLL NATURRESERVAT



Rosvoll naturreservat: Bildet er tatt mot nord-vest med Rosvoll som eit grønt område til høgre i bildet, mai 2003.

FORSKRIFT OM VERNEPLAN FOR SMØLA I MØRE OG ROMSDAL FYLKE. FREDING AV ROSVOLL NATURRESERVAT I SMØLA KOMMUNE.

Fastsett ved kongeleg resolusjon av i medhald av lov av 19. juni 1970 nr. 63 om naturvern, § 8, jfr § 10 og §§ 21, 22 og 23. Fremja av Miljøverndepartementet.

§ 1 Avgrensing

Det freda området vedkjem følgjande gnr/bnr: 14/ 1,2,3,4,5,6,7 - 18/ 2,3,6,7 - 21/ 1,2,4

Reservatet dekkjer eit totalareal på 10,241 km². Av dette er ca. 4,553 km² landareal og ca. 5,688 km² er sjøareal.

Grensene for naturreservatet går fram av vedlagde kart i målestokk 1: 20000 datert Miljøverndepartementet (mnd. og år). Dei nøyaktige grensene for reservatet skal merkast av i marka. Knekkpunkta skal koordinatfestast.

Forskrifta med kart blir lagra i Smøla kommune, hos Fylkesmannen i Møre og Romsdal, i Direktoratet for naturforvaltning og i Miljøverndepartementet.

§ 2 Formål

Formålet med fredinga er å ta vare på eit verdifullt kystområde, med naturleg tilknytt plante- og dyreliv, og økologiske funksjonar. Spesiell verdi knytt seg til området som hekke- og næringsområde for sjøfugl og våtmarksfugl, og som leveområde for oter og havørn.

§ 3 Vernereglar

For reservatet gjeld følgjande reglar jf likevel § 4 - 5

1. Vegetasjonen på land og i sjøen, også daude planter, er freda mot skade og øydelegging. Det er forbode å fjerne planter eller plantedelar frå reservatet. Tang- og taresanking er forbode. Nye planteartar må ikkje innførast. Planting og såing av tre er ikkje tillate.
2. Alt dyreliv, inkludert reirplassar og hiområde, er freda mot skade, øydelegging og unødig forstyrring. Nye dyreartar må ikkje førast inn. Jakt, fangst og bruk av skytevåpen er forbode.
3. Hundar må ikkje sleppast lause i reservatet.
4. Det må ikkje setjast i verk tiltak som kan endre dei naturgitte tilhøva, som t.d. oppføring av bygningar, anlegg og faste innretningar, etablering av oppdrettsanlegg, skjelkulturar som krev anlegg, plassering av campingvogner, brakker og liknande, opplag av båt, framføring av kloakkleidningar, luftleidningar eller jordkablar, bygging av vegar, drenering eller anna form for tørrlegging, uttak, oppfylling, planering og lagring av masse, lagring eller dumping av avfall, tilføring av kloakk eller anna forureinande stoff, kjemiske plantevern- eller skadedyrmiddel, kalk eller gjødsel. Forsøpling er forbode. Opplistinga er ikkje uttømmande.
5.
 - a) Motorisert ferdsel til lands, start og landing med luftfartøy og lågtflyging under 300 m er forbode. Bruk av motorbåt i ferskvatn er forbode. Bruk av vannscooter, vannski, paraglider og liknande er forbode. Forbodet gjeld også bruk av motor på modellbåtar, modellfly og liknande.
 - b) All ferdsel skal skje omsynsfullt og forsiktig i samsvar med fredingas formål, slik at området sine natur- og kulturverdiar vert teke vare på.
6. Bruk av reservatet til teltleire, idrettsarrangement, jaktprøvar eller andre større arrangement er forbode.
7. Bruk av sykkel og hest utanom eksisterande vegar er forbode.

§ 4 Generelle unntak

Reglane i § 3 er ikkje til hinder for:

1. Gjennomføring av militær, operativ verksemd og tiltak i rednings-, ambulanse-, politi-, brannvern, oppsyns-, skjøtsels- og forvaltningsteneste. Øvingskøyring krev særskilt løyve.
2. Sanking av bær og matsopp.
3. Fiske inkludert skjelsanking etter eigne lovverk med forskrifter.
4. Jakt og fangst er tillate etter gjeldande lovverk i tida frå og med 21/8 til og med 14/4. Direktoratet for naturforvaltning kan av omsyn til verneformålet ved forskrift , regulere tidspunktet for jakt og fangst samt forby jakt på enkelte arter ut over reglane i viltlova.
5. Fangst av villmink er tillate i tråd med jakttidforskrift gitt i medhald av viltlova.
6. Drift og vedlikehald av grøfter, bygningar og anlegg som er i bruk på fredingstidspunktet.
7. Tradisjonelt beite. Direktoratet for naturforvaltning kan av omsyn til verneformålet ved forskrift regulere beitetrykket i heile eller delar av reservatet.
8. Inngjerding av innmark som ein naudsynt del av den tradisjonelle landbruksdrifta.
9. Opplag av småbåt på etablert båtplass for grunneigar / rettshavar.
10. Drift og vedlikehald av kystverket sine anlegg og ferdsel i samband med dette.
11. Bruk av dressert bufehund når den blir brukt til å gjete bufe. Bruk av hund må skje utafor hekkesesongen for fugl.
12.
 - a) Drift og vedlikehald av eksisterande energi- og kraftanlegg. Motorisert ferdsel i den samband krev særskilt lov.
 - b) Naudsynt istandsetjing ved akutt utfall. Ved bruk av motorkøyretøy skal tiltakshavar i etterkant sende melding til forvaltningsstyremakta.
 - c) Oppgradering og fornying av kraftliner for heving av spenningsnivå og auke av linetverrsnitt, når dette ikkje medfører store negative endringar i forhold til verneformålet. Tiltakshavar skal varsle forvaltningsstyremakta før arbeidet startar.

§ 5 Eventuelle unntak etter søknad

Forvaltningsstyremakta, kan etter søknad gi løyve til:

1. Motorferdsel i samband med verksemd som er nemnt i § 4 pkt. 1, 6, 7, 8, 12 bokstav a) og c), § 5 pkt. 2, 3, 4, 5, 6, 7, 11, 12 og sanking av drivved og opprydding.
2. Etablering av nye grøfteutløp for drenering av tilgrensande areal.
3. Oppsetting av gjerde i samband med beiting av utmarksareal.
4. For å restaurere / halde vedlike kulturmark kan det bli gitt lov til manuelt uttak av tuegras, høymole og tistel på beite- og slåttemark. Fjerning av tre og buskar. Der det er tradisjon for det kan det bli gitt lov til brenning av gras og lyngheier.
5. Avverking av plantefelt og uttak av framande treslag.
6. Merking, rydding og vedlikehald av eksisterande stiar, løyper og gamle ferdselsåre.
7. Vedlikehald og restaurering av kulturminne.
8. Avgrensa bruk av reservatet ut over det som er angitt i § 3 pkt. 6 og 7.
9. Jakt på grågås innanfor perioden 15.04 – 20.08 i tråd med godkjent forvaltningsplan.
10. Bruk av hund til jakt i tråd med gjeldande lovverk.
11. Etableringa av nye anlegg for Kystverket.
12. Oppgradering/ fornying av kraftleidningar som ikkje fell inn under § 4 pkt. 12.

§ 6 Ferdsl

Direktoratet for naturforvaltning kan av omsyn til verneformålet ved forskrift forby eller regulere ferdsl i heile eller deler av naturreservatet.

§ 7 Generelle dispensasjonsreglar

Forvaltningsstyresmakta kan gjere unntak frå fredingsforskriftene når formålet med fredinga krev det, samt for vitskaplege undersøkingar og arbeid av vesentleg verdi for samfunnet, og i spesielle tilfelle dersom det ikkje strir mot formålet med fredinga.

§ 8 Skjøtsel

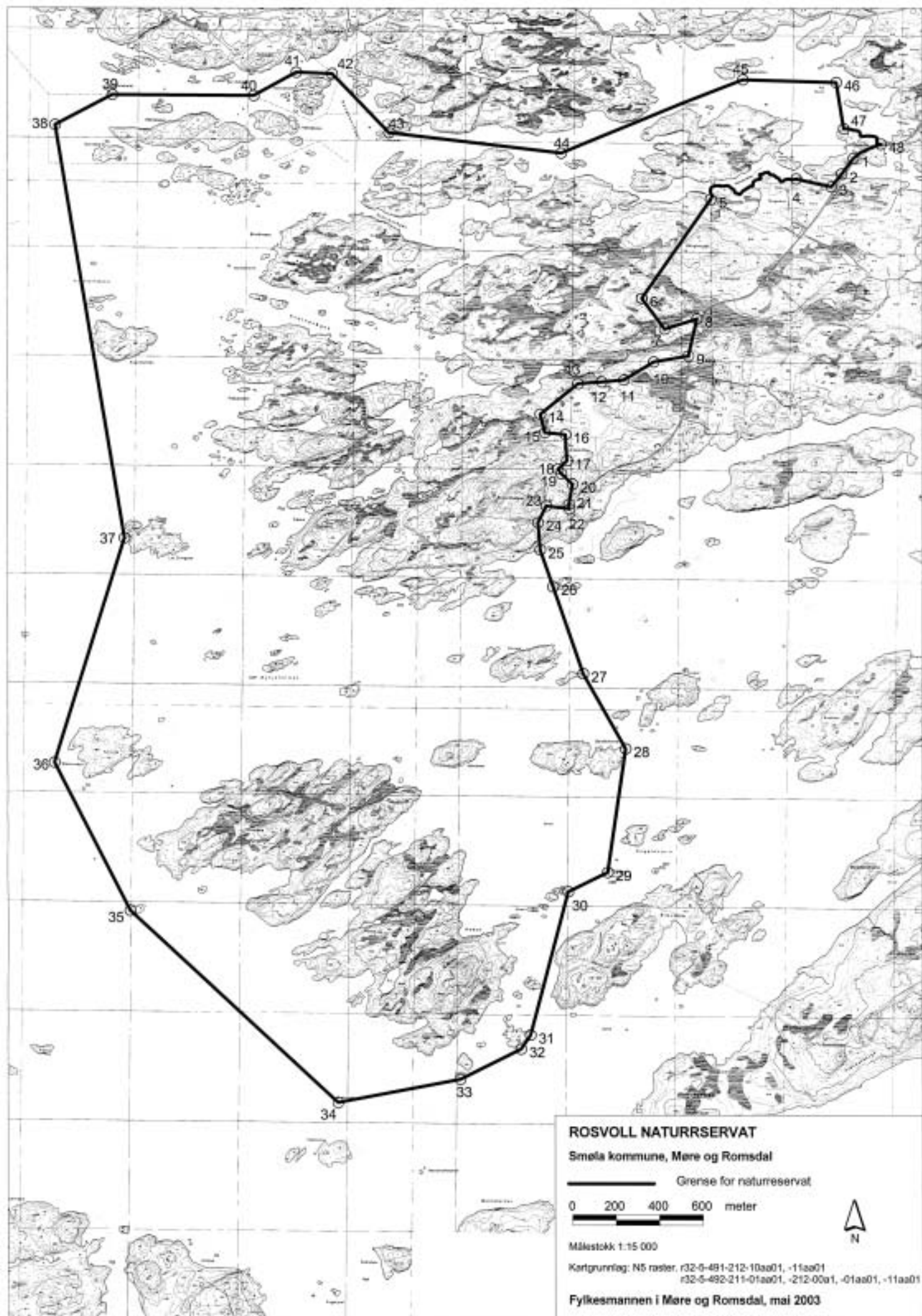
Forvaltningsstyresmakta, eller den forvaltningsstyresmakta gjev fullmakt, kan gjennomføre skjøtselstiltak for å fremje formålet med fredinga. Det kan utarbeidast forvaltningsplan, som kan innehalde nærare retningslinjer for gjennomføring av skjøtsel.

§ 9 Forvaltningsmynde

Direktoratet for naturforvaltning fastsett kven som skal ha forvaltningsmynde etter denne forskrifta.

§ 10 Iverksetjing

Denne forskrifta trer i kraft straks.



SJØVÅGEN NATURRESERVAT



Sjøvågen naturreservat: Sjøvågen midt i bildet. Bildet er tatt mot sør-vest, mai 2003.

FORSKRIFT OM VERNEPLAN FOR SMØLA I MØRE OG ROMSDAL FYLKE. FREDING AV SJØVÅGEN NATURRESERVAT I SMØLA KOMMUNE.

Fastsett ved kongeleg resolusjon av i medhald av lov av 19. juni 1970 nr. 63 om naturvern, § 8, jfr § 10 og §§ 21, 22 og 23. Fremja av Miljøverndepartementet.

§ 1 Avgrensing

Det freda området vedkjem følgjande gnr/bnr: 8/ 1-4 sameige, 8/ 1,2,3,4,5,6,7,8,9

Reservatet dekkjer eit totalareal på 557 daa. Av dette er ca. 347,8 daa landareal og ca. 214,2 daa er ferskvatn/brakkvatn, sjøareal.

Grensene for naturreservatet går fram av vedlagde kart i målestokk 1: 5000 datert Miljøverndepartementet (mnd. og år). Dei nøyaktige grensene for reservatet skal merkast av i marka. Knekkpunkta skal koordinatfestast.

Forskrifta med kart blir lagra i Smøla kommune, hos Fylkesmannen i Møre og Romsdal, i Direktoratet for naturforvaltning og i Miljøverndepartementet.

§ 2 Formål

Formålet med fredinga er å ta vare på eit verdifullt kystområde, med naturleg tilknytt plante- og dyreliv, og økologiske funksjonar. Spesiell botanisk verdi knytt seg til brakkvassmiljøet i vatnet og på havstranda.

Det er og ein viktig hekkelokalitet og overnattingsplass for fugl.

§ 3 Vernereglar

For reservatet gjeld følgjande reglar jf likevel § 4 - 5

1. Vegetasjonen på land og i sjøen, også daude planter, er freda mot skade og øydelegging. Det er forbode å fjerne planter eller plantedelar frå reservatet. Tang- og taresanking er forbode. Nye planteartar må ikkje innførast. Planting og såing av tre er ikkje tillate.
2. Alt dyreliv, inkludert reirplassar og hiområde, er freda mot skade, øydelegging og unødig forstyrring. Nye dyreartar må ikkje førast inn. Jakt, fangst og bruk av skytevåpen er forbode.
3. Hundar må ikkje sleppast lause i reservatet.
4. Det må ikkje setjast i verk tiltak som kan endre dei naturgitte tilhøva, som t.d. oppføring av bygningar, anlegg og faste innretningar, etablering av oppdrettsanlegg, skjelkulturar som krev anlegg, plassering av campingvogner, brakker og liknande, opplag av båt, framføring av kloakkleidningar, luftleidningar eller jordkablar, bygging av vegar, drenering eller anna form for tørrlegging, uttak, oppfylling, planering og lagring av masse, lagring eller dumping av avfall, tilføring av kloakk eller anna forureinande stoff, kjemiske plantevern- eller skadedyrmiddel, kalk eller gjødsel. Forsøpling er forbode. Oppistinga er ikkje uttømmende.
5.
 - a) Motorisert ferdsel til lands, start og landing med luftfartøy og lågtflyging under 300 m er forbode. Bruk av motorbåt i ferskvatn er forbode. Bruk av vannscooter, vannski, paraglider og liknande er forbode. Forbodet gjeld også bruk av motor på modellbåtar, modellfly og liknande.
 - b) All ferdsel skal skje omsynsfullt og forsiktig i samsvar med fredingas formål, slik at området sine natur- og kulturverdiar vert teke vare på.
6. Bruk av reservatet til teltleire, idrettsarrangement, jaktprøvar eller andre større arrangement er forbode.
7. Bruk av sykkel og hest utanom eksisterande vegar er forbode.

§ 4 Generelle unntak

Reglane i § 3 er ikkje til hinder for:

1. Gjennomføring av militær, operativ verksemd og tiltak i rednings-, ambulanse-, politi-, brannvern, oppsyns-, skjøtsels- og forvaltningsteneste. Øvingskøyring krev særskilt løyve.
2. Sanking av bær og matsopp.
3. Fiske inkludert skjelsanking etter eigne lovverk med forskrifter.
4. Jakt og fangst er tillate etter gjeldande lovverk i tida frå og med 21/8 til og med 14/4. Direktoratet for naturforvaltning kan av omsyn til verneformålet ved forskrift , regulere tidspunktet for jakt og fangst samt forby jakt på enkelte arter ut over reglane i viltlova.
5. Fangst av villmink er tillate i tråd med jakttidforskrift gitt i medhald av viltlova.
6. Drift og vedlikehald av grøfter, bygningar og anlegg som er i bruk på fredingstidspunktet.
7. Tradisjonelt beite. Direktoratet for naturforvaltning kan av omsyn til verneformålet ved forskrift regulere beitetrykket i heile eller delar av reservatet.
8. Inngjerding av innmark som ein naudsynt del av den tradisjonelle landbruksdrifta.
9. Opplag av småbåt på etablert båtplass for grunneigar / rettshavar.
10. Drift og vedlikehald av kystverket sine anlegg og ferdsel i samband med dette.
11. Bruk av dressert bufhund når den blir brukt til å gjete bufe. Bruk av hund må skje utafor hekkeseongen for fugl.
12.
 - a) Drift og vedlikehald av eksisterande energi- og kraftanlegg. Motorisert ferdsel i den samband krev særskilt lov.
 - b) Naudsynt istandsetjing ved akutt utfall. Ved bruk av motorkøyretøy skal tiltakshavar i etterkant sende melding til forvaltningsstyremakta.
 - c) Oppgradering og fornying av kraftliner for heving av spenningsnivå og auke av linetverrsnitt, når dette ikkje medfører store negative endringar i forhold til verneformålet. Tiltakshavar skal varsle forvaltningsstyremakta før arbeidet startar.

§ 5 Eventuelle unntak etter søknad

Forvaltningsstyremakta, kan etter søknad gi løyve til:

1. Motorferdsel i samband med verksemd som er nemnt i § 4 pkt. 1, 6, 7, 8, 12 bokstav a) og c), § 5 pkt. 2, 3, 4, 5, 6, 7, 11, 12 og sanking av drivved og opprydding.
2. Etablering av nye grøfteutløp for drenering av tilgrensande areal.
3. Oppsetting av gjerde i samband med beiting av utmarksareal.
4. For å restaurere / halde vedlike kulturmark kan det bli gitt lov til manuelt uttak av tuegras, høymole og tistel på beite- og slåttemark. Fjerning av tre og buskar. Der det er tradisjon for det kan det og bli gitt lov til brenning av gras og lyngheier.
5. Avverking av plantefelt og uttak av framande treslag.
6. Merking, rydding og vedlikehald av eksisterande stiar, løyper og gamle ferdselsåre.
7. Vedlikehald og restaurering av kulturminne.
8. Avgrensa bruk av reservatet ut over det som er angitt i § 3 pkt. 6 og 7.
9. Jakt på grågås innanfor perioden 15.04 – 20.08 i tråd med godkjent forvaltningsplan.
10. Bruk av hund til jakt i tråd med gjeldande lovverk.
11. Etableringa av nye anlegg for Kystverket.
12. Oppgradering/ fornying av kraftleidningar som ikkje fell inn under § 4 pkt. 12.
13. Avgrensa uttak av ved til eige formål for grunneigarane.

§ 6 Ferdsl

Direktoratet for naturforvaltning kan av omsyn til verneformålet ved forskrift forby eller regulere ferdsl i heile eller deler av naturreservatet.

§ 7 Generelle dispensasjonsreglar

Forvaltningsstyresmakta kan gjere unntak frå fredingsforskriftene når formålet med fredinga krev det, samt for vitskaplege undersøkingar og arbeid av vesentleg verdi for samfunnet, og i spesielle tilfelle dersom det ikkje strir mot formålet med fredinga.

§ 8 Skjøtsel

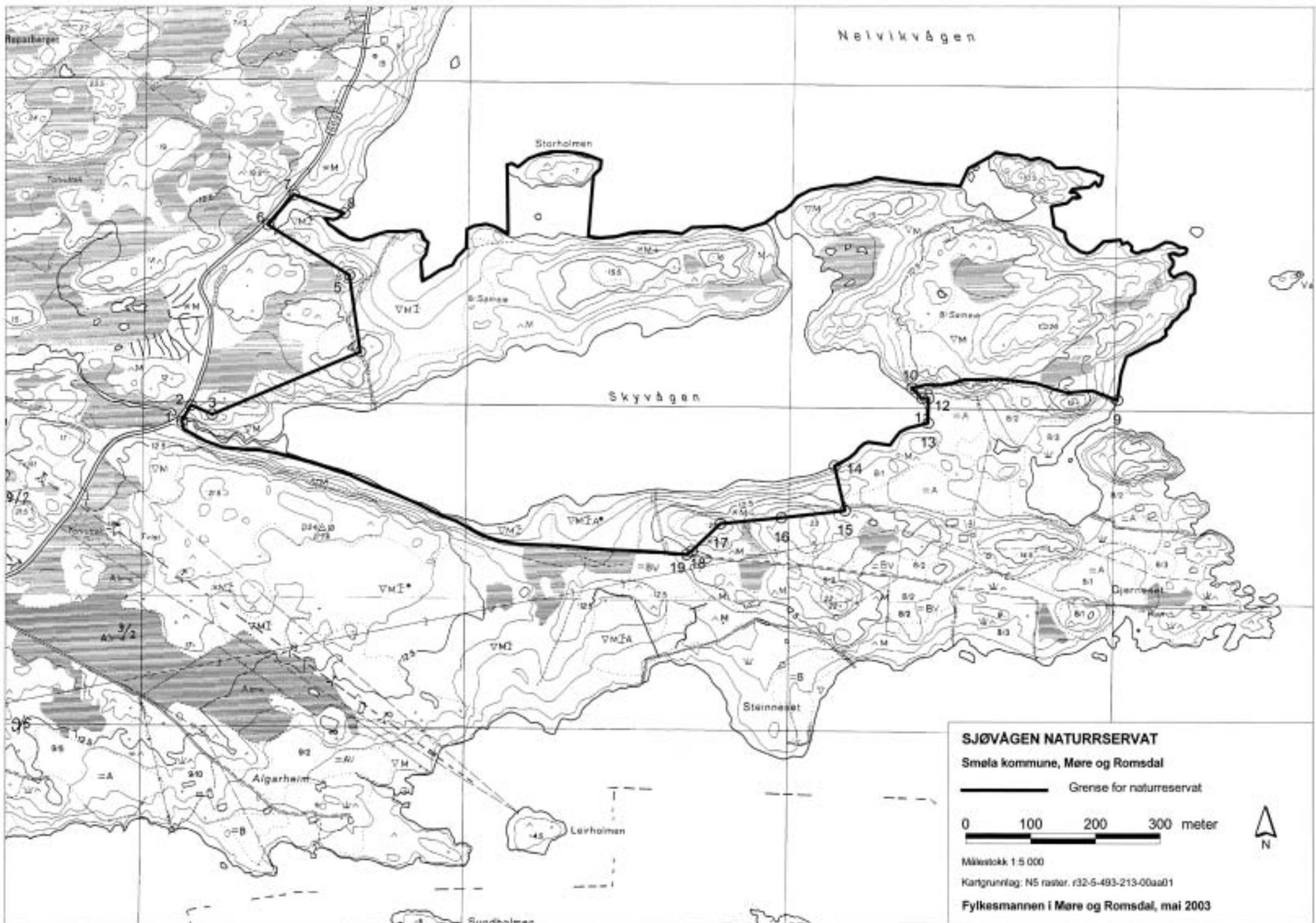
Forvaltningsstyresmakta, eller den forvaltningsstyresmakta gjev fullmakt, kan gjennomføre skjøtselstiltak for å fremje formålet med fredinga. Det kan utarbeidast forvaltningsplan, som kan innehalde nærare retningslinjer for gjennomføring av skjøtsel.

§ 9 Forvaltningsmynde

Direktoratet for naturforvaltning fastsett kven som skal ha forvaltningsmynde etter denne forskrifta.

§ 10 Iverksetjing

Denne forskrifta trer i kraft straks.



SORTNA NATURRESERVAT



Sortna naturreservat: Bildet er tatt mot nordvest med Skauven i forgrunnen og Sortna midt i bildet, mai 2003.

FORSKRIFT OM VERNEPLAN FOR SMØLA I MØRE OG ROMSDAL FYLKE. FREDING AV SORTNA NATURRESERVAT I SMØLA KOMMUNE.

Fastsett ved kongeleg resolusjon av i medhald av lov av 19. juni 1970 nr. 63 om naturvern, § 8, jfr § 10 og §§ 21, 22 og 23. Fremja av Miljøverndepartementet.

§ 1 Avgrensing

Det freda området vedkjem følgjande gnr/bnr: 33/ 4 – 38/ 1

Reservatet dekkjer eit totalareal på 7090 daa. Av dette er ca. 157 daa landareal og ca. 6933 daa er sjøareal.

Grensene for naturreservatet går fram av vedlagde kart i målestokk 1: 20000 datert Miljøverndepartementet (mnd. og år). Dei nøyaktige grensene for reservatet skal merkast av i marka. Knekkpunkta skal koordinatfestast.

Forskrifta med kart blir lagra i Smøla kommune, hos Fylkesmannen i Møre og Romsdal, i Direktoratet for naturforvaltning og i Miljøverndepartementet.

§ 2 Formål

Formålet med fredinga er å ta vare på eit verdifullt kystområde, med naturleg tilknytt plante- og dyreliv, og økologiske funksjonar. Spesiell verdi knytt seg til området som hekkekoloni for måsar og generelt som hekke- og næringsområde for sjøfugl og våtmarksfugl. Området er og leveområde for oter og havørn.

§ 3 Vernereglar

For reservatet gjeld følgjande reglar jf likevel § 4 - 5

1. Vegetasjonen på land og i sjøen, også daude planter, er freda mot skade og øydelegging. Det er forbode å fjerne planter eller plantedelar frå reservatet. Tang- og taresanking er forbode. Nye planteartar må ikkje innførast. Planting og såing av tre er ikkje tillate.
2. Alt dyreliv, inkludert reirplassar og hiområde, er freda mot skade, øydelegging og unødig forstyrning. Nye dyreartar må ikkje førast inn. Jakt, fangst og bruk av skytevåpen er forbode.
3. I land stiging i sjøfuglkoloniane er forbode i hekkeperioden frå og med 15.04 til og med 15.07.
4. Hundar må ikkje sleppast lause i reservatet.
5. Det må ikkje setjast i verk tiltak som kan endre dei naturgitte tilhøva, som t.d. oppføring av bygningar, anlegg og faste innretningar, etablering av oppdrettsanlegg, skjelkulturar som krev anlegg, plassering av campingvogner, brakker og liknande, opplag av båt, framføring av kloakkleidningar, luftleidningar eller jordkablar, bygging av vegar, drenering eller anna form for tørrlegging, uttak, oppfylling, planering og lagring av masse, lagring eller dumping av avfall, tilføring av kloakk eller anna forureinande stoff, kjemiske plantevern- eller skadedyrmiddel, kalk eller gjødsel. Forsøpling er forbode. Opplistinga er ikkje uttømmende.
6.
 - a) Motorisert ferdsel til lands, start og landing med luftfartøy og lågtflyging under 300 m er forbode. Bruk av motorbåt i ferskvatn er forbode. Bruk av vannscooter, vannski, paraglider og liknande er forbode. Forbodet gjeld også bruk av motor på modellbåtar, modellfly og liknande.
 - b) All ferdsel skal skje omsynsfullt og forsiktig i samsvar med fredingas formål, slik at området sine natur- og kulturverdiar vert teke vare på.
7. Bruk av reservatet til teltleire, idrettsarrangement, jaktprøvar eller andre større arrangement som vil forstyrre fugle- og dyrelivet er forbode.

§ 4 Generelle unntak

Reglane i § 3 er ikkje til hinder for:

1. Gjennomføring av militær, operativ verksemd og tiltak i rednings-, ambulanse-, politi-, brannvern, oppsyns-, skjøtsels- og forvaltningsteneste. Øvingskøyning krev særskilt løyve.
2. Sanking av bær og matsopp.
3. Fiske inkludert skjelsanking etter eigne lovverk med forskrifter.
4. Jakt og fangst er tillate etter gjeldande lovverk i tida frå og med 21/8 til og med 14/3. Direktoratet for naturforvaltning kan av omsyn til verneformålet ved forskrift, regulere tidspunktet for jakt og fangst samt forby jakt på enkelte arter ut over reglane i viltlova.
5. Fangst av villmink er tillate i tråd med jakttidsforskrift gitt i medhald av viltlova.
6. Drift og vedlikehald av grøfter, bygningar og anlegg som er i bruk på fredingstidspunktet.
7. Tradisjonelt beite. Direktoratet for naturforvaltning kan av omsyn til verneføremålet ved forskrift regulere beitetrykket i heile eller delar av reservatet.
8. Opplag av småbåt på etablert båtplass for grunneigar / rettshavar.
9. Drift og vedlikehald av kystverket sine anlegg og ferdsel i samband med dette.
10. Bruk av dressert bufhund når den blir brukt til å gjete bufe. Bruk av hund må skje utafor hekkesesongen for fugl.

§ 5 Eventuelle unntak etter søknad

Forvaltingsstyresmakta, kan etter søknad gi løyve til:

1. Motorferdsel i samband med verksemd som er nemnt i § 4 pkt. 1, 6, 7,- § 5 pkt. 2, 3, 4, 5, 9 og sanking av drivved og opprydding.
2. For å restaurere / halde vedlike kulturmark kan det bli gitt lov til manuelt uttak av tuegras, høymole og tistel på beite- og slåttemark. Fjerning av tre og buskar. Der det er tradisjon for det kan det og bli gitt lov til brenning av gras og lyngheier.
3. Avverking av plantefelt og uttak av framande treslag.
4. Merking, rydding og vedlikehald av eksisterande stiar, løyper og gamle ferdselsåre.
5. Vedlikehald og restaurering av kulturminne.
6. Avgrensa bruk av reservatet ut over det som er angitt i § 3 pkt. 6 og 7.
7. Jakt på grågås innanfor perioden 15.04 – 20.08 i tråd med godkjent forvaltningsplan.
8. Bruk av hund til jakt i tråd med gjeldande lovverk.
9. Etableringa av nye anlegg for Kystverket.

§ 6 Ferdsl

Direktoratet for naturforvaltning kan av omsyn til verneformålet ved forskrift forby eller regulere ferdsl i heile eller deler av naturreservatet.

§ 7 Generelle dispensasjonsreglar

Forvaltningsstyresmakta kan gjere unntak frå fredingsforskriftene når formålet med fredinga krev det, samt for vitskapelege undersøkingar og arbeid av vesentleg verdi for samfunnet, og i spesielle tilfelle dersom det ikkje strir mot formålet med fredinga.

§ 8 Skjøtsel

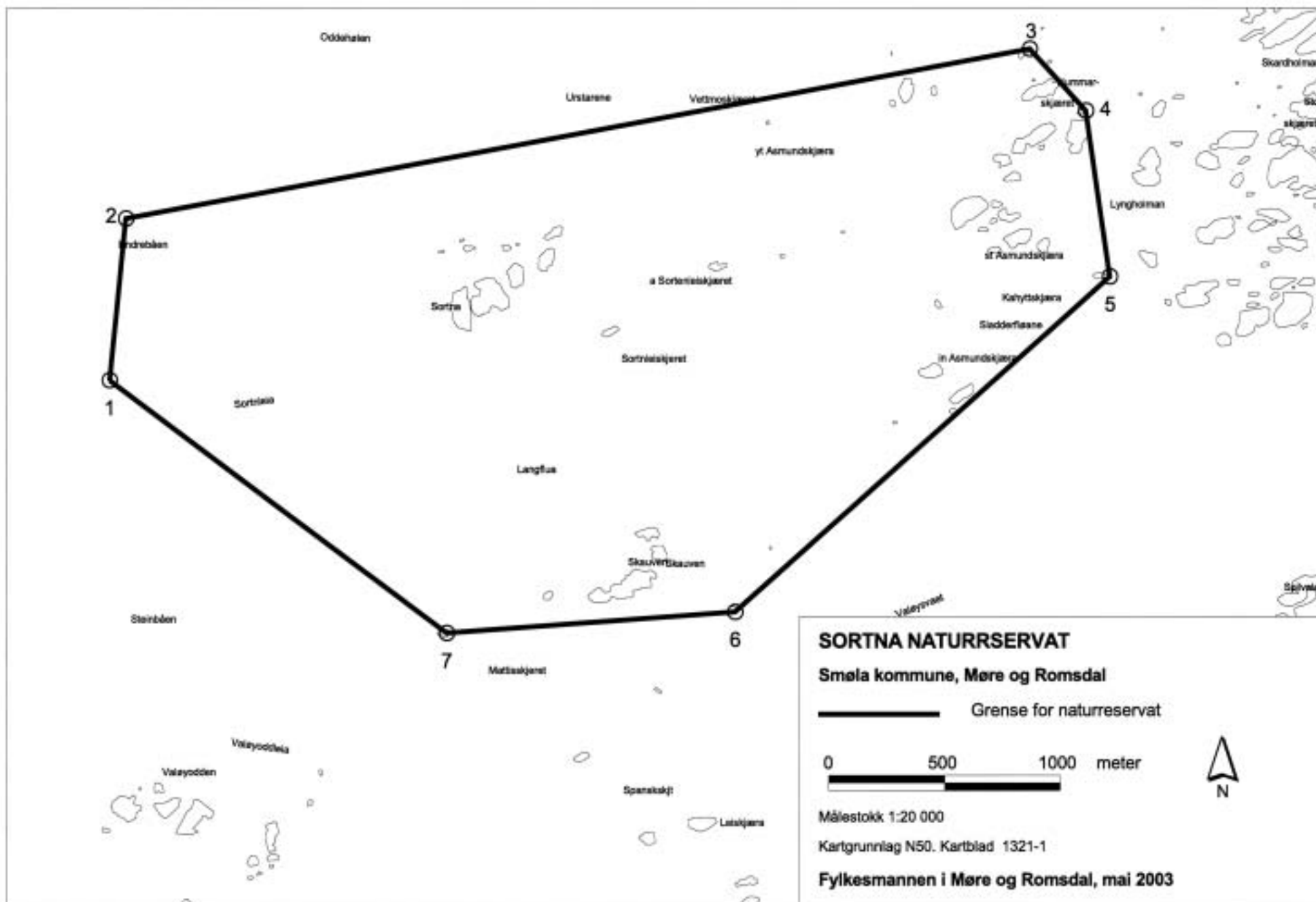
Forvaltningsstyresmakta, eller den forvaltningsstyresmakta gjev fullmakt, kan gjennomføre skjøtselstiltak for å fremje formålet med fredinga. Det kan utarbeidast forvaltningsplan, som kan innehalde nærare retningslinjer for gjennomføring av skjøtsel.

§ 9 Forvaltningsmynde

Direktoratet for naturforvaltning fastsett kven som skal ha forvaltningsmynde etter denne forskrifta.

§ 10 Iverksetjing

Denne forskrifta trer i kraft straks.



SØR-SMØLA NATURRESERVAT



Sør-Smøla naturreservat: Bildet er tatt mot nord med Svølværet i forgrunnen med Rotværet, Joøya og Sandværet i bakgrunnen, mai 2003.

FORSKRIFT OM VERNEPLAN FOR SMØLA I MØRE OG ROMSDAL FYLKE. FREDING AV SØR-SMØLA NATURRESERVAT I SMØLA KOMMUNE.

Fastsett ved kongeleg resolusjon av i medhald av lov av 19. juni 1970 nr. 63 om naturvern, § 8, jfr § 10 og §§ 21, 22 og 23. Fremja av Miljøverndepartementet.

§ 1 Avgrensing

Det freda området vedkjem følgjande gnr/bnr: 17/ 1,2,3 – 27/ 1 – 28/ 1,2

Reservatet dekkjer eit totalareal på 63,36 km². Av dette er ca. 3,2 km² landareal og ca. 60,16 km² er sjøareal.

Grensene for naturreservatet går fram av vedlagde kart i målestokk 1: 350000 datert Miljøverndepartementet (mnd. og år). Dei nøyaktige grensene for reservatet skal merkast av i marka. Knekkpunkta skal koordinatfestast.

Forskrifta med kart blir lagra i Smøla kommune, hos Fylkesmannen i Møre og Romsdal, i Direktoratet for naturforvaltning og i Miljøverndepartementet.

§ 2 Formål

Formålet med fredinga er å ta vare på eit verdifullt kystområde, med naturleg tilknytt plante- og dyreliv, og økologiske funksjonar. Spesiell verdi knytt seg til området som hekke-, beite-, myte-, og overvintringsområde for sjøfugl og våtmarksfugl, og som leveområde for oter og havørn. Området har og store botaniske verdiar knytt til kulturlandskapet og havstrand.

§ 3 Vernereglar

For reservatet gjeld følgjande reglar jf likevel § 4 - 5

1. Vegetasjonen på land og i sjøen, også daude planter, er freda mot skade og øydelegging. Det er forbode å fjerne planter eller plantedelar frå reservatet. Tang- og taresanking er forbode. Nye planteartar må ikkje innførast. Planting og såing av tre er ikkje tillate.
2. Alt dyreliv, inkludert reirplassar og hiområde, er freda mot skade, øydelegging og unødig forstyrring. Nye dyreartar må ikkje førast inn. Jakt, fangst og bruk av skytevåpen er forbode.
3. Det er forbod mot ferdsel grunna hekking i perioden frå og med 15.04. til og med 15.07. på følgjande øyar og skjer: 1 Lyngværet, Sandøya, Tørrisøya, Singsøya, Storøya med tilhøyrande små øyar og skjer, 2 Sandøya, Joøya og Rotværet med tilhøyrande små øyar og skjer, 3 Lyngprakkan, 4 Fjordprakkan, 5 Haugskjæra og 6 Høggjæslingan.
4. Hundar må ikkje sleppast lause i reservatet.
5. Det må ikkje setjast i verk tiltak som kan endre dei naturgitte tilhøva, som t.d. oppføring av bygningar, anlegg og faste innretningar, etablering av oppdrettsanlegg, skjelkulturar som krev anlegg, plassering av campingvogner, brakker og liknande, opplag av båt, framføring av kloakkleidningar, luftleidningar eller jordkablar, bygging av vegar, drenering eller anna form for tørrlegging, uttak, oppfylling, planering og lagring av masse, lagring eller dumping av avfall, tilføring av kloakk eller anna forureinande stoff, kjemiske plantevern- eller skadedyrmiddel, kalk eller gjødsel. Forsøpling er forbode. Opplistinga er ikkje uttømmande.
6. Motorisert ferdsel til lands, start og landing med luftfartøy og lågtflyging under 300 m er forbode. Bruk av motorbåt i ferskvatn er forbode. Bruk av vannscooter, vannski, paraglider og liknande er forbode. Forbodet gjeld også bruk av motor på modellbåtar, modellfly og liknande.
7. All ferdsel skal skje omsynsfullt og forsiktig i samsvar med fredingas formål, slik at området sine natur- og kulturverdiar vert teke vare på.
8. Bruk av reservatet til teltleire, idrettsarrangement, jaktprøvar eller andre større arrangement er forbode.
9. Bruk av sykkel og hest utanom eksisterande vegar er forbode.

§ 4 Generelle unntak

Reglane i § 3 er ikkje til hinder for:

1. Gjennomføring av militær, operativ verksemd og tiltak i rednings-, ambulanse-, politi-, brannvern, oppsyns-, skjøtsels- og forvaltningsteneste. Øvingskøyring krev særskilt løyve.
2. Sanking av bær og matsopp.
3. Fiske inkludert skjelsanking etter eigne lovverk med forskrifter.
4. Jakt og fangst er tillate etter gjeldande lovverk i tida frå og med 21/8 til og med 14/4. Direktoratet for naturforvaltning kan av omsyn til verneformålet ved forskrift , regulere tidspunktet for jakt og fangst samt forby jakt på enkelte arter ut over reglane i viltlova.
5. Fangst av villmink er tillate i tråd med jakttidforskrift gitt i medhald av viltlova.
6. Drift og vedlikehald av grøfter, bygningar og anlegg som er i bruk på fredingstidspunktet.
7. Tradisjonelt beite. Direktoratet for naturforvaltning kan av omsyn til verneformålet ved forskrift regulere beitetrykket i heile eller delar av reservatet.
8. Inngjerding av innmark som ein naudsynt del av den tradisjonelle landbruksdrifta.
9. Opplag av småbåt på etablert båtplass for grunneigar / rettshavar.
10. Drift og vedlikehald av kystverket sine anlegg og ferdsel i samband med dette.
11. Bruk av dressert bufehund når den blir brukt til å gjete bufe. Bruk av hund må skje utafor hekkesesongen for fugl.
12.
 - a) Drift og vedlikehald av eksisterande energi- og kraftanlegg. Motorisert ferdsel i den samband krev særskilt lov.
 - b) Naudsynt istandsetjing ved akutt utfall. Ved bruk av motorkøyretøy skal tiltakshavar i etterkant sende melding til forvaltningsstyremakta.
 - c) Oppgradering og fornying av kraftliner for heving av spenningsnivå og auke av linetverrsnitt, når dette ikkje medfører store negative endringar i forhold til verneformålet. Tiltakshavar skal varsle forvaltningsstyremakta før arbeidet startar.

§ 5 Eventuelle unntak etter søknad

Forvaltningsstyresmakta, kan etter søknad gi løyve til:

1. Motorferdsel i samband med verksemd som er nemnt i § 4 pkt. 1, 6, 7, 8, 12 bokstav a) og c), § 5 pkt. 2, 3, 4, 5, 6, 7, 11, 12 og sanking av drivved og opprydding.
2. Etablering av nye grøfteutløp for drenering av tilgrensande areal.
3. Oppsetting av gjerde i samband med beiting av utmarksareal.
4. For å restaurere / halde vedlike kulturmark kan det bli gitt lov til manuelt uttak av tuegras, høymole og tistel på beite- og slåttemark. Fjerning av tre og buskar. Der det er tradisjon for det kan det og bli gitt lov til brenning av gras og lyngheier.
5. Avverking av plantefelt og uttak av framande treslag.
6. Merking, rydding og vedlikehald av eksisterande stiar, løyper og gamle ferdselsåre.
7. Vedlikehald og restaurering av kulturminne.
8. Avgrensa bruk av reservatet ut over det som er angitt i § 3 pkt. 7 og 8.
9. Jakt på grågås innanfor perioden 15.04 – 20.08 i tråd med godkjent forvaltningsplan.
10. Bruk av hund til jakt i tråd med gjeldande lovverk.
11. Etableringa av nye anlegg for Kystverket.
12. Oppgradering/ fornying av kraftleidningar som ikkje fell inn under § 4 pkt. 12.

§ 6 Ferdsl

Direktoratet for naturforvaltning kan av omsyn til verneformålet ved forskrift forby eller regulere ferdsl i heile eller deler av naturreservatet.

§ 7 Generelle dispensasjonsreglar

Forvaltningsstyresmakta kan gjere unntak frå fredingsforskriftene når formålet med fredinga krev det, samt for vitskapelege undersøkingar og arbeid av vesentleg verdi for samfunnet, og i spesielle tilfelle dersom det ikkje strir mot formålet med fredinga.

§ 8 Skjøtsel

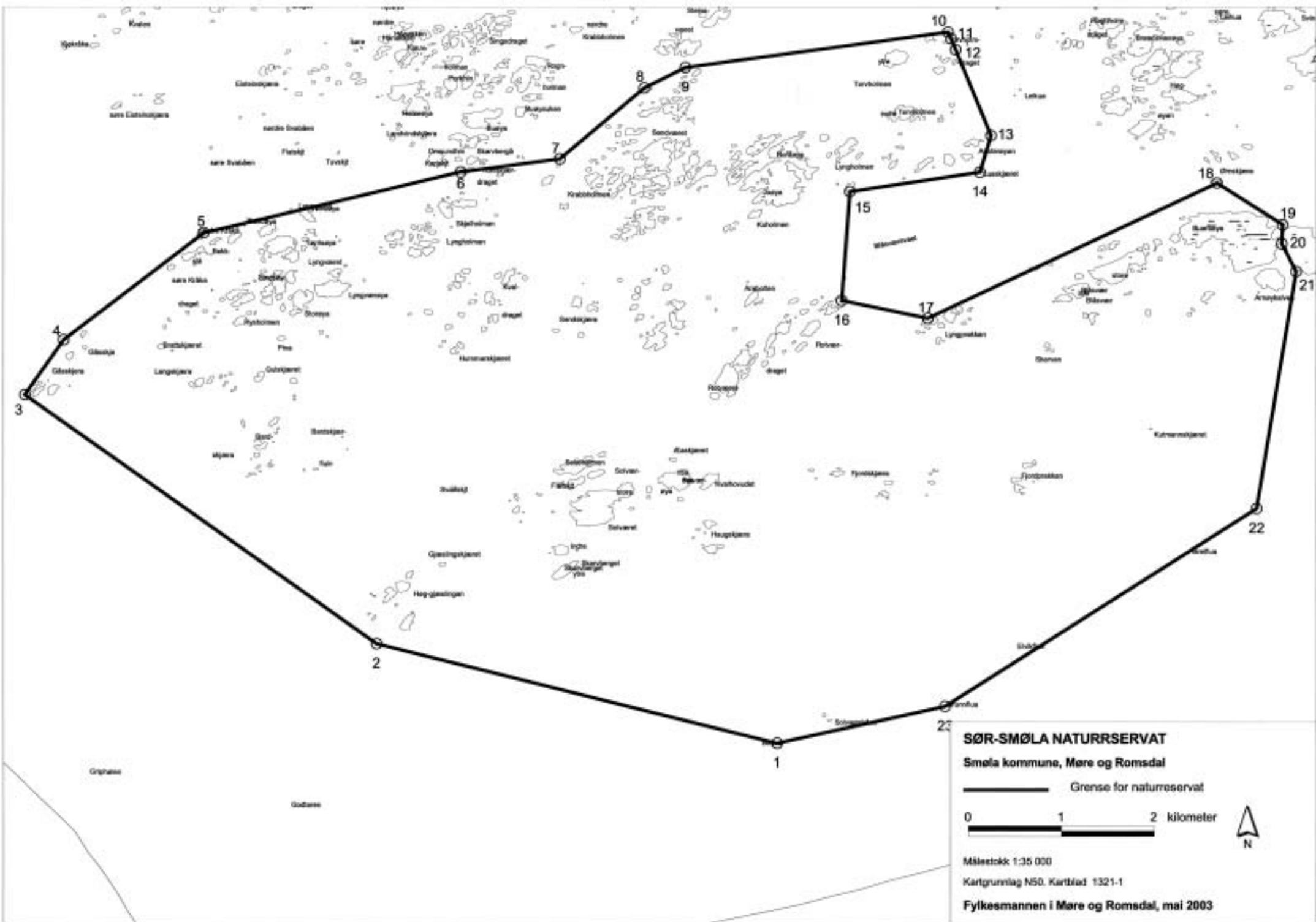
Forvaltningsstyresmakta, eller den forvaltningsstyresmakta gjev fullmakt, kan gjennomføre skjøtselstiltak for å fremje formålet med fredinga. Det kan utarbeidast forvaltningsplan, som kan innehalde nærare retningslinjer for gjennomføring av skjøtsel.

§ 9 Forvaltningsmynde

Direktoratet for naturforvaltning fastsett kven som skal ha forvaltningsmynde etter denne forskrifta.

§ 10 Iverksetjing

Denne forskrifta trer i kraft straks.



SØR-SMØLA LANDSKAPSVERNOMRÅDE



Sør-Smøla landskapsvernområde: Kuli med Rosvoll til høyre i bildet.
Olderøya og Høya midt i bildet. Bildet er tatt mot vest utover mot Breidsvaet, mai 2003.

FORSKRIFT OM VERNEPLAN FOR SMØLA I MØRE OG ROMSDAL FYLKE. VERN AV SØR-SMØLA LANDSKAPSVERNOMRÅDE MED PLANTE- OG DYRELIVSFREDING I SMØLA KOMMUNE.

I medhald av lov av 19. juni 1970 nr. 63 om naturvern, §5, §6, §13 og §14, jfr §§21,22 og 23, er eit område i Smøla kommune, Møre og Romsdal fylke, freda som landskapsvernområde ved kgl.res. av (dato) under namnet "Sør-Smøla landskapsvernområde".

§ 1 Avgrensing

Det verna området omfattar heile eller delar av følgjande gnr/bnr: 9/ 1,3,6,8 - 14/ 1,2,6,9 - 15/ 1,2,3,4,6,7,10 - 16/ 1,2,3,4 - 18/ 3,4,5,7 - 19/ 1,7,10,19 - 25/ 1,2,3,4,5,6,7,8,9 - 26/ 1 - 27/1 - 28/ 1,2 - 29/ 1,2 - 30/ 1,2 - 31/ 1 - 32/ 1,2,3,4,5,7,8,9,10,11,12,13,14 - 33/ 1,2,4,5.

Reservatet dekkjer eit totalareal på 107,3 km², der ca. 16,2 km² er landareal og ca. 91,1 km² er sjøareal.

Grensene for landskapsvernområdet går fram av kart som er lagt ved i målestokk 1: 75000, dagsett Miljøverndepartementet (mnd. og år). På kartet er det avmerkt ein sone A og sone B kor det gjeld spesielle reglar. Dei nøyaktige grensene for reservatet skal avmerkast i marka, og knekkpunkta skal koordinatfestast.

Kartet og fredningsforskrifta blir oppbevarte i Smøla kommune, Fylkesmannen i Møre og Romsdal, Direktoratet for naturforvaltning og i Miljøverndepartementet.

§ 2 Formål

Formålet med vernet er å ta vare på eit eigenarta vakkert natur og kulturlandskap på kysten med det biologiske mangfald som pregar området. Spesiell verdi knytt seg til ein særskild rik sjø- og vassfuglbestand, oterbestand og havørnbestand, og botaniske verdiar knytt til kulturlandskapet.

§ 3 Vernereglar

1. Inngrep i landskapet

1.1. Området skal fredast mot inngrep som vesentleg kan endre eller virke inn på landskapet sin art eller karakter.

Med dei unntak som følgjer av forskrifta for pkt 1.2 og 1.3 er det forbod mot inngrep som vegbygging, oppføring og ombygging av bygningar eller anlegg, bergverksdrift, graving og påfylling av masse, sprenging og boring, uttak og fjerning av stein/ masse, mineraler eller fossiler, drenering og anna form for tørrlegging, nydyrking, nyplanting, bakkeplanering, framføring av luft- og jordleidningar, bygging av bruer og klopper, oppsetting av skilt, merking av stier, løyper og liknande. Opplistinga er ikkje uttømmende.

Fylkesmannen avgjer i tvilstilfelle om eit tiltak kan endre landskapet sin art eller karakter vesentleg.

1.2 Reglane i pkt 1.1 er ikkje til hinder for:

- vedlikehald av bygningar og innretningar som ikkje fører til endra bruk eller funksjon
- vedlikehald av merka stier, skilt, bruer og løyper i samsvar med forvaltningsplan
- drift og vedlikehald av jordbruksareal fastsett i forvaltningsplan
- anlegg av sanketrøer og nødvendig gjerdning for husdyr
- vedlikehald av eksisterande veger
- opplag av småbåt på etablert båtplass for grunneigar / rettshavar
- drift og vedlikehald av kystverket sine anlegg

- 1.3 Forvaltningsstyresmakta kan etter søknad gje lov til:
- ombygging og utviding av eksisterande bygningar
 - gjenoppføring av bygningar i tradisjonell byggeskikk og plassering i terrenget dersom dei har gått tapt ved brann eller naturskade
 - etablering av nye grøfteutløp for drenering av tilgrensande areal
 - restaurering av eldre kulturmark til innmark på Kuli etter godkjent plan
 - nydyrking på Kuli etter godkjent plan
 - bygging av bruer og klopper
 - riving av bygningar som pregar landskapet sin art og karakter
 - oppføring av nye bygningar som er nødvendige til landbruksformål (inkludert kårustad)
 - vedlikehald og restaurering av kulturminne i samråd med styresmakta for kulturminner
 - etablering av fiskeoppdrettsanlegg, skjellanlegg og anlegg for havbeite i sone A
 - etablering av nye anlegg for Kystverket
 - bruk av hund til jakt i tråd med gjeldande lover og regler

2. **Plantelivet**

- Plantelivet som er knytt til eldre kulturmark som for eksempel beitemarkssopp, andre signalartar og arter på den norske raudlista skal fredast mot skade og øydelegging. Det er forbode med skogreising og treslagskifte.
- Nye planteartar må ikkje innførast (gjeld ikkje planting i private hagar).
- Sanking av bær og matsopp er tillate.
- Det er ynskeleg at tradisjonelt beite blir oppretthalde. Direktoratet for naturforvaltning kan ved forskrift regulere eller forby beite som skadar landskapet sin art og karakter.
- Hogst av ved til eige bruk er tillate.
- Innmarka på Kuli skal kunne drivast etter gjeldande krav frå landbruksstyresmaktene.
- På Kuli kan skogsdrift og uttak av ved skje i medhald av plan som er godkjent av forvaltningsstyresmakta. Skogsdrifta skal legge til rette for bevaring av skogen sitt biologiske mangfald, eit variert skogbilete og eit stabilt landskapsbilete.

3. **Dyrelivet**

- Vern av dyrelivet gjeld i hovudsak fugl og pattedyr.
- Nye dyreartar må ikkje innførast.
- Jakt og fangst er tillate etter gjeldande lovverk i tida frå og med 21/8 til og med 14/4. Direktoratet for naturforvaltning kan av omsyn til verneformålet ved forskrift , regulere tidspunktet for jakt og fangst samt forby jakt på enkelte arter ut over reglane i viltlova.
- Forvaltningsstyresmakta kan etter søknad tillate jakt på grågås i perioden 15.04 – 20.08 i tråd med godkjent forvaltningsplan.
- Fangst av villmink er tillate i tråd med jakttidforskrift gitt i medhald av viltlova.
- Fiske inkludert skjelsanking er tillate etter eige lovverk.
- Hundar må ikkje sleppast lause i verneområdet.

4. **Ferdsel**

- All ferdsel skal ta omsyn til vegetasjon, fugle- og dyrelivet og til kulturminner.
- Føresegn i denne forskrift er ikkje til hinder for tradisjonelle turer i regi av turistforeiningar, skoler, barnehagar, ideelle lag og foreiningar.
- Anna organisert ferdsel og ferdselsformer som kan skade eller unødig forstyrre naturmiljøet må ha særskilt lov frå forvaltningsstyresmakta.
- Bruk av sykkel og hest utanom eksisterande vegar er forbode. Bruk av sykkel og hest utanom vegar krev lov frå forvaltningsstyresmakta.
- Innafor avgrensa deler av landskapsvernområdet kan Direktoratet for naturforvaltning ved forskrift regulere eller forby ferdsel som kan vere til skade for naturmiljøet.
- Føresegn etter punkt 4 gjeld ikkje nødvendig ferdsel i samband med militær operativ verksemd, politi-, rednings-, brannvern-, skjøtsel-, oppsyn-, og forvaltningsoppgåver.

5. **Motorferdsel**

5.1 Forbod

- Motorisert ferdsel til lands, start og landing med luftfartøy og lågtflyging under 300 m er forbode. Bruk av motorbåt i ferskvatn er forbode. Bruk av vannscooter, vannski, paraglider og liknande er forbode. Forbodet gjeld også bruk av motor på modellbåtar, modellfly og liknande.
- All ferdsel skal skje omsynsfullt og forsiktig i samsvar med fredingas formål, slik at området sine natur- og kulturverdiar vert teke vare på.

5.2 Forbode i pkt 5.1 gjeld ikkje:

- motorferdsel på innmark i samband med drift av jordbruksareal
- motorferdsel i samband med godkjent skogdrift på Kuli
- motorferdsel på vegar på Kuli
- motorisert ferdsel i samband med militær operativ verksemd, politi, redning, brannvern, oppsyns- og forvaltningsoppgåver.

5.3 Forvaltningsstyresmakta kan gi lov til bruk av beltekjøretøy på vinterføre eller luftfartøy i samband med:

- husdyrhald, vedhogst, storviltjakt, fiske,
- transport av varer inn til hytter og fiskevær
- transport av materialar til vedlikehald / oppbygging av bygningar med meir
- øvingskjøring på vinterføre til formål nemnt i pkt. 5.2 strekpunkt 4

6. **Forureining**

- Forsøpling og bruk av kjemiske middel som kan påverke naturmiljøet er forbode. Unntak er bruk av godkjende kjemiske middel på innmark på Kuli.
- Avfall skal takast med ut av området.
- Unødvendig støy er forbode. Det er med anna ikkje tillate å bruke motor på modellfly, modellbåtar og liknande.

§ 4 Generelle dispensasjonsreglar

Forvaltingsstyresmakta kan gjere unntak frå fredingsforskriftene når formålet med fredinga krev det, samt for vitskaplege undersøkingar og arbeid av vesentleg verdi for samfunnet, og i spesielle tilfelle dersom det ikkje strir mot formålet med fredinga.

§ 5 Forvaltningsplan

Forvaltningsstyresmakta eller den forvaltningsstyresmakta bestemmer, kan setje i verk tiltak for å fremme formålet med vernet. Det bør lagast ein forvaltningsplan med nærare retningslinjer for forvaltning, skjøtsel, tilrettelegging, informasjon med meir. Forvaltningsplana skal godkjennast av Direktoratet for naturforvaltning.

§ 6 Forvaltningsmynde

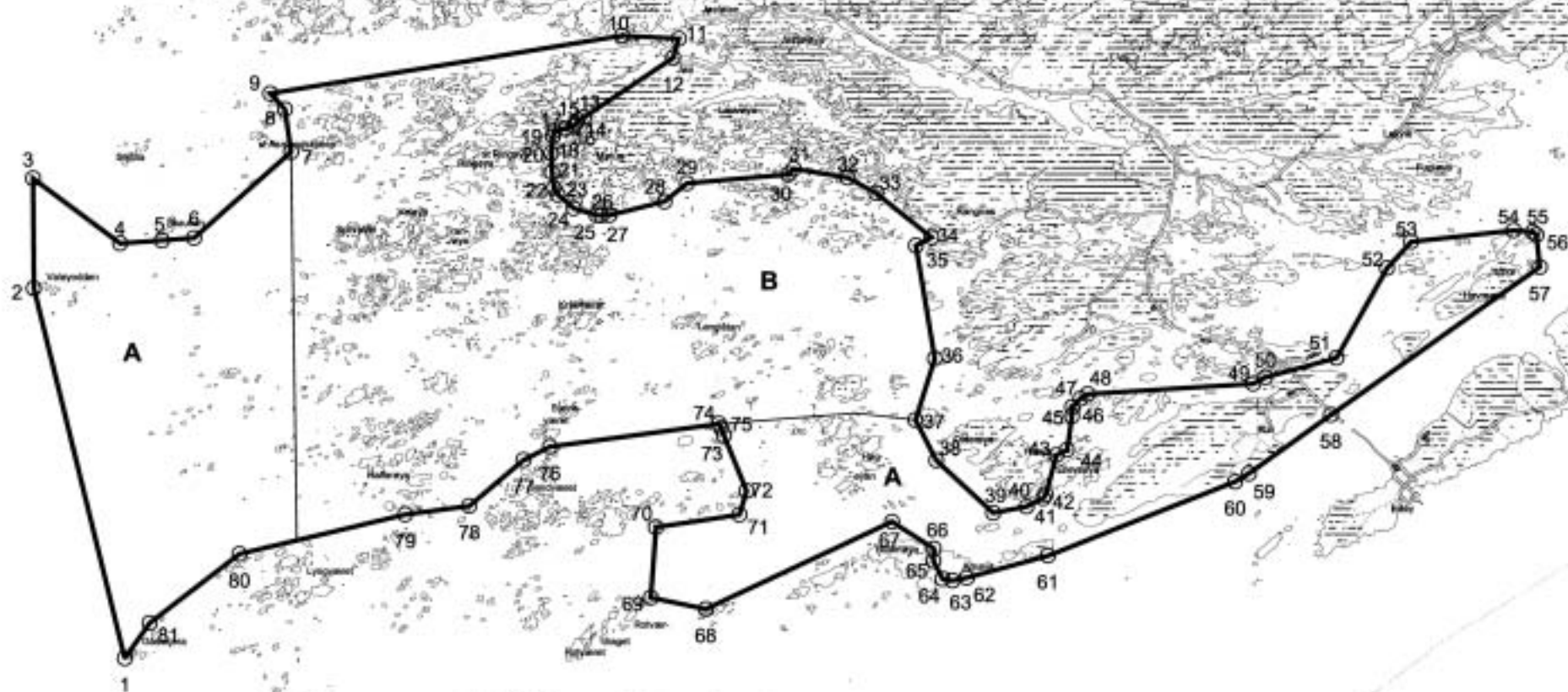
Direktoratet for naturforvaltning fastsett kven som skal ha forvaltningsmynde etter denne forskrifta.

§ 7 Rådjevande utval

Det kan opprettast eit rådjevande utval for forvaltninga av verneområda på Sør-Smøla.



§ 8 Iverksetting

Denne forskrifta trer i kraft straks.



SØR-SMØLA LANDSKAPSVERNOMRÅDE

Smøla kommune, Møre og Romsdal

-  Grense for landskapsvernområdet
-  Grense for forvaltningszone

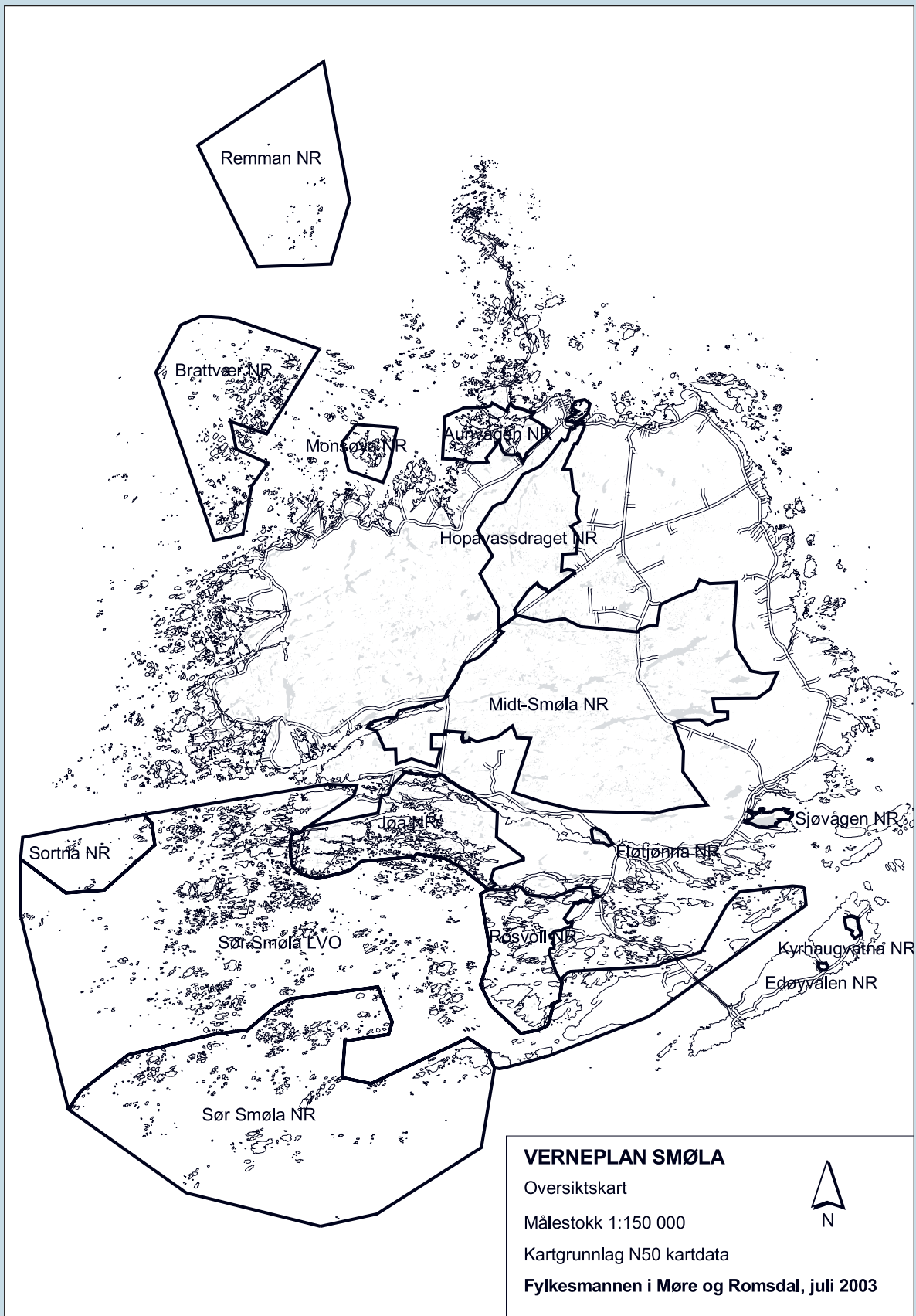


Målestokk 1:75 000

Kartgrunnlag NSO. Kartblad 1321-1

Fylkesmannen i Møre og Romsdal, mai 2003





Fylkesmannen i Møre og Romsdal
 Fylkeshusa, 6404 Molde
 Tlf: 71 25 84 43
 www.fm-mr.stat.no