



Møre og Romsdal fylke



Foto: Asbjørn Børset

Verneplan for hekkande sjøfugl i Møre og Romsdal

Forslag datert 25. jan. 2006

Møre og Romsdal Fylke

Møre og Romsdal Fylke		Rapport nr.: 2006:1
		Tilgjenge Ope
Tittel: Verneplan for hekkande sjøfugl i Møre og Romsdal		Dato: 25. jan. 2006
Forfatter: Ingbjørn Bredeli		Sidetall: 221
<p>Samandrag:</p> <p>Denne rapporten er eit framlegg til verneplan for hekkande sjøfugl i Møre og Romsdal. Det vert fremja forslag om 38 område verna som naturreservat. Totalarealet på verneområda er 58871 dekar derav 6596 dekar landareal og 52274 dekar sjøareal. Dette utgjer under 1 prosent av totalarealet innanfor grunnlinja i fylket. Formålet med verneplanen er å verne nokre av dei viktigaste hekkelokalitetane for sjøfugl i fylket. Nokre område er verna med omsyn til sjøfugl gjennom eldre vernevedtak. Vi foreslår å oppheve dette vernet såframt lokalitetane ikkje lenger er viktige for hekkande sjøfugl.</p>		
Emneord: sjøfugl verneplan biologisk mangfald	ISBN 82-7430-139-0 ISSN 0801-9363	
Fagansvarleg:	For administrasjonen:	
_____	_____	
Trond Haukebø (seksjonssjef)	Per Fredrik Brun (areal- og miljøverndirektør)	

I NNLEI I NG	5
BAKGRUNNEN FOR VERNEPLANARBEIDET	6
SJØFUGLANE I MØRE OG ROMSDAL	7
MØRE OG ROMSDAL SOM LEVEOMRÅDE FOR SJØFUGL	7
DEFINISJON AV SJØFUGL	7
SJØFUGLREGISTRERINGAR	8
SJØFUGLBESTANDANE I MØRE OG ROMSDAL	8
KVA TRUER SJØFUGLANE I MØRE OG ROMSDAL ?	10
VI RKEMI DLAR	12
VERNEVEDTAK ETTER NATURVERNLOVA OG VILTLOVA	12
ENDRING AV VERNEVEDTAK	13
OPPHEVING AV VERNEVEDTAK	13
FORVALTING AV VERNEOMRÅDE	13
SA KSBEHANDLI NG	15
ØKONOMI SK ERSTA TNI NG	16
VERNEFORSLAG	17
UTVAL AV LOKALITETAR	17
PRIORITERING AV LOKALITETAR	18
KVA GJER VI MED DEI UPRIORITERTE LOKALITETANE ?	19
VAL AV VERNEFORM	22
FREDINGSFORSKRIFT - MAL	22
FORSLAG TIL OPPHEVING AV EKSISTERANDE SJØFUGLVERN	24
FORSLAG TIL NYE SJØFUGLRESERVATER	25
OVERSIKTSKART OVER FORESLÅTTE OG EKSIS TERANDE VERNEOMRÅDE FOR SJØFUGL	26
I NNKOMNE KOMMENTARER TIL OPPSTARTSMELDI NGA – GENERELL DEL	27
ÅLMENTA	27
ORGA NI SA SJONA NE	28
TARETRÅ LI NGSNÆRI NGA	29
KOMMUNANE	31
KYSTVERKET	33
FI SKARANE	33
FI SKERIDIREKTORATET – REGI ON MØRE OG ROMSDAL	35
DEI ENKELTE LOKALI TETANE MED VERNEFORSKRIFTER OG MED I NNKOMNE MERKNADER	36
I NNGRIPAN	36
GRIP	40
VEGSUNDHOLMANE-VEIBUSTHOLMEN	45
EGGHOLMANE-LISJEHOLMEN	49
RISTE	56
NUPAFJELLET	62
SVINØYA	68
MULENESET	73
SANDØYA - VATTØYA	78
EGGHOLMEN	83
FLØRAUDEN	87
LOMSTJØNNA - HAREIDSMYRA	91
VINDFARHOLMEN	96
ERKNA	100
LANGHOLMEN	105
STORHOLMEN	109

SÆTREDALEN	113
GJØSUNDHOLMEN	117
MÅSEHAMRANE	121
HARAMSØYA VESTSIDE	125
KJEPINA	130
HUSFJELLET	134
SVETLINGANE	138
RØDHOLMEN	142
FEØYA	146
VISTDALSHOLMEN	151
PRESTHOLMEN	155
TAUTRA, VEST	160
SVELTINGEN	165
RØSSHOLMEN - SKJELA - ØTERHOLMEN	169
SALTSTEIN - KLOVNINGEN	174
ØRHOLMEN - GRØNINGEN	179
TROMSKJERA - MANNSKJERA	183
ORSKJERA	187
FUGLØYA	192
BØFJORDHOLMANE	196
EIDSHOLMEN	201
SKALMEN	207
VEDLEGG 1. OMRÅDE DER VI FORESLÅR Å OPPHEVE VERNET	211
VEDLEGG 2. AREAL FØRESLÅTT VERNA	212
VEDLEGG 3. FORSLAG TIL REGULERING AV TARETRÅLING	213
VEDLEGG 4. OVERSIKT OVER INNKOMNE MERKNADER ETTER OPPSTARTSMELDINGA	214
VEDLEGG 5. SAKSLISTE I VERNEPLAN FOR HEKKANDE SJØFUGL I MØRE OG ROMSDAL (TYPE U= UTGÅANDE DOK. OG I=INNÅANDE DOKUMENT)	215

INNLEIING

I 1998 laga Fylkesmannen i Møre og Romsdal ein statusrapport for hekkande sjøfugl, med tanke på vern av viktige hekkelokalitetar for sjøfugl i fylket. Vidareføring av denne rapporten til eit vemeforslag blei utsett i påvente av at Stortinget ville leggje fram "kystmeldinga", om vern og bruk av kysten vår. Den 25.05.00 vart denne St. meld. Nr. 43 (1998-99) vedteken i samsvar med innstillinga. Dette la grunnlaget for å vidareføre arbeidet med verneplan for hekkande sjøfugl i Møre og Romsdal.

Statusrapporten frå 1998 er ein hovuddel av det faglege grunnlaget for verneforslaget. Vidare er det supplert med opplysningar i åra etter og då spesielt ved registreringar i 2001 og 2002.

Denne rapporten er eit framlegg til vemeplan for hekkande sjøfugl i Møre og Romsdal. Den foreslår 38 område verna som naturreservat. Totalarealet på vemeområda er 58871 dekar derav 6596 dekar landareal og 52274 dekar sjøareal (sjå vedlegg 2). Dette utgjer under 1 prosent av totalarealet innanfor grunnlinja i fylket. Formålet for denne verneplanen er å verne dei viktigaste hekkelokalitetane for sjøfugl i fylket. Nokre hekkeområde er allereie verna eller foreslått verna i andre vemeplanar. Desse områda blir nemnt i denne rapporten, men vil ikkje bli med i verneplan for sjøfugl. Vidare er det tekne med nokre område verna gjennom eldre vernevedtak. Vi foreslår å oppheve vernet såfram t lokalitetane ikkje lenger er viktige for hekkande sjøfugl.

Denne rapporten inneheld ein gjennomgang av metodane for sjøfugl teljingar samt ei opplisting av dei områda som vi vurderer å foreslå verna gjennom verneplan for hekkande sjøfugl. Vidare inneheld rapporten dei innkomne merknadene som har kome inn etter at oppstartsmeldinga vart lagt ut og heilt fram til utlegging av verneplanen til lokal og sentral høyring.

BAKGRUNNEN FOR VERNEPLANARBEI DET

Gjennom St.meld. nr. 68 (1980-81) blei det fastslått at det skal sikrast eit representativt utsnitt av variasjonsbredden i norsk natur. Stortinget har vidare fastslått at oppretting av vemeområde med heimel i naturvemlova skal vere en bærebjelke i arbeidet med å sikre biologisk mangfold i Norge (St.meld. nr. 58 (1996-97)). Verneplan for hekkande sjøfugl i Møre og Romsdal er en del av dette og bidrar til å veme en viktig del av norsk natur og biologisk mangfold for framtidige generasjoner.

Ved behandlingen av St.meld. nr. 43 (1998-99) "Vem og bruk i kystsona", jf. Innst. S. nr. 168 (1999-2000), har Stortinget lagt til grunn at det er tilstrekkelig areal langs norskekysten til å sikre både næringsutvikling og vern av land- og sjøareal etter naturvemloven. Dette er vidareført i St. meld nr. 21 (2004-2005) om Regjeringens miljøvempolitikk og rikets miljøtilstand som seier at; " Naturen skal forvaltes slik at arter som finnes naturlig sikres i levedyktige bestander, og slik at variasjonen av naturtyper og landskap opprettholdes og gjør det mulig å sikre det biologiske mangfaldets fortsatte utviklingsmuligheter. Norge har som mål å stanse tapet av biologisk mangfold innen 2010. " Dei føringar som St.meld. nr.43 (1998-99) og St. meld nr. 21 (2004-2005) og Stortingets behandling av denne trekker opp, ligger til grunn for den endelig utforminga av verneplan for sjøfuglområde i Møre og Romsdal.

De aktuelle områda som er med i denne verneplana er viktige leveområder for sjøfugl. Sjøfugl er et viktig karaktertrekk og en viktig del av det biologiske mangfaldet langs kysten. Flere av artene som hekkar i Møre og Romsdal står oppført på den norske rødlista. Som bindeledd mellom marine og terrestriske systemer forflytter dei store mengder energi og plantenæring. I ein ressursammenheng er dei ein viktig komponent i det marine økosystemet. Sjøfuglane har gjennom friluftsliv, turisme og jakt også verdi både som opplevels- og høstingsressurs. For forskning og overvåking har sjøfuglane betydeleg verdi som indikator på allmenntilstanden i det marine miljø. Vemeplana inneheld også viktige skjærgårdsområde. Fleire område har dessuten betydning som kvile- og kasteplassar for kystsel. I tillegg har enkelte område verdi for kulturhistorien langs kysten.

Det er viktig å understreke at mange av områda, særlig øy- og skjærgårdsområda, har sin viktigste verdi som heilheitlege økosystem der zoologiske, botaniske og geologiske elementer både på land og i sjø bidreg til områdas eigenart og verneverdi. Nedbygging av biotoper og menneskeleg aktivitet som friluftsliv, skipsfart, oljevirkosomhet, fiske, jakt, turisme og andre forstyrning er saman med miljøgifter og endringer i bosettings- og næringsstruktur moglege trusselfaktorer overfor sjøfuglbestanden.

Sjøfuglane i Møre og Romsdal

Møre og Romsdal som leveområde for sjøfugl

Kysten i Møre og Romsdal kan delast mellom indre og ytre. Eit karaktertrekk i det ytre er den flate kystbremmen, som skaper store og oppdelte gruntvassområde. Kystbremmen utgjør også ein viktig del av øyrekkja langs kysten, i nokre tilfelle heile øyar som Gossen, Vigra og Smøla. Kystbremmen er difor overgangen mellom fjell og hav, samstundes som det er terskelen mellom havet og fjordane i den indre delen av kysten. Fjordane er djupe, har etter måten få øyar og holmar og er prega av bratte skoglier eller fjellsider, berre stadvis brøtne av flatare landskap, særleg kring dalbotnar og elveos. På dei flatare stadene er det også oftast busetnad. Dei store fjordbassenga må fyllast og tømast i takt med flo og fjøre. I terskelområda kring munningen vert det difor rik straumsetjing og god omrøring i vatnet.

Den norske kontinentalhylla er på det breiaste utanfor Møre og Romsdal, med Storegga og Buagrunden. Frå sør stryk kyststraumen langs øyar og strender nordover. På Sunnmørskysten råkar den Golfstraumen med full tyngde. Golfstraumen pressar varmare og saltare havvatn inn mot kysten og skaper omrøring og auka næringstilgang. Dette fører med seg gode vekstvilkår og rik biologisk produksjon. Mørkysten er frå tidlege tider kjend som eitt av dei viktigaste gyte- og oppvekstområda for fleire fiskeartar i vårt land. Næringstilhøva gjev med andre ord grunnlag for ein rik sjøfuglfauna. Dei topografiske tilhøva ligg fysisk til rette for mange og gode hekkeplassar. Til saman er dette årsaka til at Møre og Romsdal gjennom tidene har hatt store bestandar av sjøfugl. Særleg Sunnmørskysten kan by på brattlendte øyar med fjellstup heilt i havkanten. Dette er høvelege stader for fuglefjellsartane. Runde er den best kjende av desse øyane og huser dei største koloniane. Runde er også det einaste store fuglefjellet i Sør-Norge. Det har elles vore etter måten store koloniar også på nabøyar i Herøy og Sande og på Nordøyane i Haram. Mindre koloniar finst fleire andre stader, men desse er gjerne meir ustabile over tid. Slik kan ein finne til dømes toppskarv- og krykkjekoloniar spreidd på kysten av Romsdal og Nordmøre.

Andre sjøfuglartar, særleg måsar og ternar, hekkar både i koloniar og parvis langs heile fylket, men tettare i dei straumrike områda kring fjordmunningane enn inne i fjordane. Inne i fjordane er utvalet av eigna hekkeplassar mindre. Så godt som alle skjær, holmar eller småøyar i fjordane har sjøfugl hekkande, men villminken har i løpet av dei siste tiåra medverka til at måsar og ternar har funne det tenleg å flytte koloniane anten innover i lyngheia eller til dei ytste skjæra. Strandenger eller småholmar i fjordsystema gjev ikkje lenger like godt resultat i hekkinga. For det meste er sjøfuglkoloniane temmeleg konsentrerte og legg beslag på små areal. Eit unntak er dei nye koloniane hos måsar og ternar som ligg i lyngmark og myr samt koloniar av tjuvjo, etter kvart truleg også storjo. Desse kan ha temmeleg stor avstand mellom reira og dekkjer heller store område.

Definisjon av sjøfugl

Sjøfugl er ikkje noko eining i zoologisk systematikk, men eit omgrep som skildrar ei funksjonell rolle i naturen. Det femner dei fugleartane som gjennom heile eller store delar av levetida hentar det meste av næringa frå sjø og hav. Vi avgrensar sjøfuglombgrepet til å gjelde symjefuglar av ulike slag.

Verneplan for hekkande sjøfugl tek føre seg dei typiske sjøfuglane, som er knytt til havet i alle livsfasar og gjennom heile året. Hit høyrer stormfuglane, sulene, skarvane, enkelte av endene, alkefuglane, temene og dei fleste måseartane. Alle desse artane er sosiale og hekkar tildels i store og tette koloniar. I vinterhalvåret og under fødesøk elles, finn ein dei gjerne i tette samlingar der det er åte eller stimfisk. Ikkje sjeldan kan dei opptre i flokkar på fleire titusen eller meir. Sjøfugl er såleis av dei mest utprega flokkfuglar ein kjenner.

Sjøfuglregistreringar

Undersøkingar retta spesielt mot sjøfugl i Møre og Romsdal har gått føre seg sidan 1950-åra. Den første tida galdt dette ringmerking i fuglefjella på Runde, mest som fritidsaktivitet. Frå 1970 er meir vitenskaplege undersøkingar gjennomførde. Mykje av undersøkingane etter dette er gjennomførde som prosjekt eller delar av prosjekt, finansiert av tilskott frå ymse instansar. Frå 1979 vart aktiviteten i Møre og Romsdal fanga opp i eit nasjonalt system gjennom «Sjøfuglprosjektet» i regi av Direktoratet for vilt og ferskvassfisk (DVF, seinare DN).

Feltarbeidet er i stor grad utført av medlemmer i Norsk ornitologisk foreining (NOF). Den meir vitenskaplege aktiviteten i foreininga har vore organisert gjennom Ornitologiske undersøkingar i Møre og Romsdal.

Den geografiske avgrensinga av dei einskilde lokalitetane er meir eller mindre naturleg. I mange høve er fleire mindre koloniar på ulike holmar eller skjer samla under eitt lokalitetsnamn. Dette gjer materialet meir handterbart i alle samanhengar, også med tanke på at artar som ternar og måsar kan flytte holmar imellom frå år til år. Meir presis avgrensing vil bli klarlagt under verneplanprosess og høyringar.

Registrering av sjøfugl foregår etter ulike metodar, alt etter kva slags art som skal kartleggjast. Generelle takseringar i store areal er ofte mindre nøyaktige enn artsspesifikke takseringar i avgrensa område. Men sjølv om takseringsresultata ikkje alltid gjev eit eksakt kvantitativt mål på sjøfuglbestandane, er dei eit godt tolkningsgrunnlag for ei vurdering av verdien til ulike lokalitetar.

Undersøkingane er i første rekkje retta mot hekkelokalitetane. Registreringar eitt år gjev eit situasjonsbilete. Storleiken av sjøfuglbestandane vil variere med ei rekkje faktorar der næringstilgang ofte er den viktigaste. For fleire av artane kan det difor vere stor variasjon frå år til år. Dette kan gjelde talet på fugl som går til hekking, i kva grad hekkinga vert vellukka eller om delar av koloniane vert flytta til andre lokalitetar. Det siste gjeld først og fremst for ternar. På overmatings-, raste- eller overvintringslokalitetar er gjerne fuglane tett samla og lett synlege. Sjølv om teljingane er noko enklare vil det også her vere tale om situasjonsbilete.

For å kunne trekke sikre konklusjonar om trendar og tendensar treng ein difor undersøkingar over fleire år. I praksis er det vanskeleg å gjennomføre dette innafor rimeleg tid og til rimelege kostnader. Ein er difor nøydd til å gjere eit utval av tidsperiodar og lokalitetar. Ei god hjelp er det likevel å halde eigne undersøkingar saman med tilleggsopplysingar frå folk som bur nær dei ulike lokalitetane.

Bestandsoversynet er basert på teljingar gjennomført i ulike år. Når registreringsperioden er eitt einskild år er det oppgjeve så nøyaktige tal som råd. Når perioden er to eller fleire år er dei høgste tala oppgjeve. Av di dei nyaste tala oftast er lågare enn dei gamle, kan ein lett tru at lokalitetane har mist sin verdi for sjøfugl. Bestandane kan variere mykje frå år til anna og dei høgste tala syner lokaliteten sitt minimum potensiale. Dette er særleg viktig å vere klar over nettopp i dei tider den langsiktige trenden er negativ.

Sjøfuglbestandane i Møre og Romsdal

Utgravingar i Dollsteinhola (Sandsøya) og Skjonghellaren (Valderøya) har skaffa dokumentasjon når det galdt artsutvalet av sjøfugl fleire tusen år attende i tida. Opplysningar frå prestane Reutz (1748) og Strøm (1762) har gjeve oss visse haldepunkt om kva artar som var vanlege eller sjeldsynte på den tid. Såleis nemner Hans Strøm i sin «Beskriffelse over Fogderiet Søndmøre» frå 1762 geirfuglen som velkjend blant fiskarane. Dette var ein alkefugl som no er heilt utrydda. Utover dette finst det liten kunnskap om korleis tilstanden var i tidlegare tider. Særleg veit ein lite om dei talmessige tilhøva. Kring 1920 hekk storskarven i koloniar på Runde og fleire andre stader og så seint som i 1960 skal det ha vore ein koloni på Gallserskjera på Hustadvika. I mange år har

Tabell 1: Estimat over hekkebestandar av sjøfugl i Møre og Romsdal.

Art \ \ Årstal	1975	1981	1986	1995 - 96
Havhest	1700-2000	2500	3000	5500
Havsvale	-	-	-	15+
Stormsvale	-	-	-	2+
Havsule	500	700-750	1500	2000+
Toppskarv	6500-7000	2600-2700	2500	2400
Grågås	350-400	4-500	400+	500+
Ærfugl ²⁾	3-4000	oppgang?	8000	8000
Tjuvjo	500	nedgang?	4-500?	400?
Storjo	0	2	15	50
Hettemåse	50	100	120	120
Fiskemåse	15-20 000	uendra?	nedgang	10 - 15 000
Sildemåse	1000	nedgang	nedgang	7 - 900
Gråmåse	10 000	nedgang?	nedgang?	9000
Svartbak	6000	uendra	uendra	6000+
Krykkje	100 000?	60 000?	55 000?	55 000?
Makrellterne	2000	nedgang?	nedgang?	1500?
Raudnebbterne	10-15000	nedgang?	nedgang?	8 - 10 000?
Lomvi	7600 ¹⁾	8-10 000	10 000?	8 - 9000
Polarlomvi	-	1-5	1-5	1 - 5
Alke	3200 ¹⁾	3-4000	3-4000?	3000
Teist	7-800	uendra?	uendra?	5 - 600
Lunde ²⁾	40 000 ¹⁾	100 000	100 000	100 000
Totalt for 22 artar: ²⁾	208 000 - 220 000 ²⁾	225 000	230 000?	210 000?

- = ingen data

? = usikkerheit

S = arten er heilt eller delvis solitær, dvs. hekkar ikkje i koloniar

1)=opplysingar frå litteraturen

2)=For ærfugl og lunde er grunnlaget for estimat betra frå 1981 til 1986. Bestandsauke er difor ikkje sikkert dokumentert. Dette speglar seg også i totaltala.

+ = minimumstal

den vore fråverande i fylket før den no i 2005 er registrert hekkande på Ohrskjeran. Elles reknar i ale fall tre nye artar som hekkefuglar i vårt århundre: Havhest, havsule og storjo. Om havsvale og stormsvale er nye som hekkefuglar er uvisst, for det kan vere levesettet som gjer at hekking vart stadfesta først i 1996. I tabell 1 har vi laga ein oversikt over bestandane av sjøfugl i fylket vårt slik vi rekna den var rundt 1998.

KVA TRUER SJØFUGLANE I MØRE OG ROMSDAL ?

Nedgangen i mange av bestandane frå 1970 og utover var utgangspunkt for fleire undersøkingar om kva årsakene kunne vere (sjå tabell 2). Ein del undersøkingar fokuserte på miljøgifter, predasjon og sjukdomar. Ingen av desse såg ut til å forklare dei unormalt låge hekkeresultata som ein observerte. Rett nok må ein ta atterhald for minkpredasjon hos eit par av artane, men det vart ikkje funne teikn på sjukdomar. Miljøgiftinnhaldet var høgast hos artar som hadde framgang; svartbak og havhest, medan det var relativt lågt hos dei artane som hadde størst problem. Toleransen kan vere ulik, men det var naturleg å fokusere meir på næringstilgangen.

Det syner seg at hekkesvikten hos mange av artane fell saman med samanbrotet i den Atlantoskandiske sildestammen. Silda som tidlegare fanst i store mengder utanfor Mørkysten, vart fram mot 70-åra så kraftig overfiska at det naturlege vandringsmønsteret opphørte. Nokre av artane har i ein viss grad greidd å kompensere tapet av sild med andre fiskeartar, som til dømes brisling, torskefisk og sil. Såleis starta den alvorlege nedgangen for toppskarv først etter at også seistammene hadde vorte kraftig redusert rundt 1975. Når rekrutteringa til koloniane sviktar vil faktorane som påverkar vaksendøying verte tilsvarande viktige. Jakt og garnfangst har såleis auka problemet for toppskarven.

Også den vidare utviklinga kan setjast i samanheng med utviklinga i sildestammen. Etter at fisket opphørte fekk sildestamma nokre år på seg til ny oppbygging. Frå 1978 synte dette seg i nokon grad hos sjøfugl. Innsiget av gytande sild var særleg stort i 1983, dette vart og eit svært godt sjøfuglår. Dei neste åra var mindre gode, men ein kunne vente godt sildeinnsig igjen i 1988, på grunnlag av 1983-klassen. Dette viste seg å stemme, både for sild og sjøfugl. Med stort feittinnhald og tette, kystnære bestandar har silda truleg vore hovudgrunnlaget for sjøfugl i vårt fylke i hekketida, anten direkte eller indirekte. Skal bestandane av sjøfugl i Møre og Romsdal kome attende til tidlegare toppnivå, synest det difor klart at sildestammen må få bygge seg opp att.

Fiskeriene har endra seg drastisk i siste århundre frå småbåtar til større farty. Ein av konsekvensane av denne strukturendringa er at også fiskeslo og undermåls fisk er ein del av ressursutnyttinga. Dette har medført at enkelte fugleartar som tidlegare har fått ein del av fiskeavfallet, ikkje har fått tilgang til denne matkilden.

Tabell 2: Oversyn over bestandsendringar hos sjøfugl i Møre og Romsdal, bygd på litteraturopplysningar og feltarbeid i perioden 1955-1998

Art	Hekka første gong ¹⁾	Bestandsutvikling		Årsak til endring
		1955 - 70	1970 - 98	
Havhest	1920(1900?)	oppgang	oppgang	vem/betra næringstilgang
Havsvale	ikkje kjend	ikkje kjend	ikkje kjend	ikkje kjend
Stormsvale	ikkje kjend	ikkje kjend	ikkje kjend	ikkje kjend
Havsule	1946	oppgang	oppgang	vem/ukjend
Storskarv	ukjend	nedgang	ingen hekking	jakt/uroing
Toppskarv	ukjend	oppgang	nedgang	næringssvikt/ jakt/fiskegarn
Grågås	ukjend	nedgang/oppg.	oppgang	vem
Ærfugl	ukjend	nedgang	oppgang?	villmink/vern
Storjo	1980	ingen hekking	oppgang	ikkje kjend
Tjuvjo	ukjend	truleg stabil	nedgang	næringssvikt?
Hettemåse	1930	oppgang	oppgang	ikkje kjend
Fiskemåse	ukjend	truleg stabil	nedgang	næringssvikt?
Sildemåse	ukjend	truleg stabil	nedgang	næringssvikt
Gråmåse	ukjend	truleg stabil	nedgang	næringssvikt?
Svartbak	ukjend	truleg stabil	oppgang	ikkje kjend
Krykkje	1700-tallet?	oppgang	nedgang	næringssvikt
Makrellterne	ukjend	truleg stabil	nedgang	næringssvikt
Raudnebbterne	ukjend	truleg stabil	nedgang	næringssvikt
Lomvi	ukjend	nedgang?	oppgang	ikkje kjend
Polarlomvi	ukjend	ikkje kjend	ikkje kjend	ikkje kjend
Alke	ukjend	nedgang?	oppgang?	ikkje kjend
Teist	ukjend	nedgang	nedgang	villmink
Lunde	ukjend	truleg stabil	stabil?	ikkje kjend

1) dei fleste artane har hekka sidan tidlegare tider. Ein har difor angitt tidspunktet som «ukjend», i motsetnad til «ikkje kjend» for havsvale og stormsvale.

VIRKEMIDLAR

Vernevedtak etter naturvernlova og viltlova

Dette kapitlet presenterer ulike former for vern som er aktuelle etter naturvernlova og viltlova, eller blir omtalte i denne planen. Dei enkelte verneforslaga varierer når det gjeld formål, naturgrunnlag, bruk, framtidige utfordringar og graden av restriksjonar på arealbruk og andre aktivitetar. Utgangspunktet for vernebestemmingane er standardmalar som blir tilpassa lokale forhold og problemstillingar (jf. Kap. 10). Merknader under høyringa vil bli eit viktig grunnlag for slike tilpassingar.

Naturresevat (jf. naturvernlova § 8)

Dette er den strengeste verneforma etter naturvernlova. Formålet er å sikre område som er urørte eller bort imot urørte eller er av ein spesiell naturtype. I tillegg må området anten ha særskilt vitenskapleg eller pedagogisk verd eller vere eigenarta. Det er knytta strenge restriksjonar til tiltak eller bruk som kan påverke naturverdiane og føre til uønskte endringar i natumiljøet og landskapet. Landbruk i same omfang og driftsformer som på vernetidspunktet, kan vanlegvis halde fram. Dette vil hovudsakleg gjelde utmarksbeite, slått eller liknande, då fulldyrka mark berre unntaksvis vil inngå i eit naturresevat. Det vil ikkje bli gitt høve til ordinær skogsdrift, dvs. hogst, fjeming av døde tre mv., men det kan opnast for avgrensa uttak av ved. Vedlikehald av anlegg som eksisterte då vemesaka blei fremja, vil bli akseptert. I sjøfugl- og våtmarksresevat vil det ofte vere totalforbod mot jakt og fangst. Kor området ligg, storleik og vernetformål er avgjerande for i kva grad jakt vil bli tillate. Eit vernetvedtak er normalt ikkje til hinder for tradisjonelt fiske. I sjøfugl-, våtmarks- og myrresevat som er viktige for fuglelivet, vil det i mange tilfelle vere ferdselsforbod i hekketida, men fri ferdsel til andre tider av året. Eventuell tilrettelegging for friluftsliv skal hovudsakleg kanalisere ferdsla slik at ho ikkje kjem i konflikt med vernetformålet. Informasjon og rettleiing skal normalt prioriterast føre fysiske tilretteleggingstiltak. Turverksemd i regi av ideelle lag og foreiningar, universitet, skolar eller andre institusjonar vil normalt vere tillate, utanom i eventuelle periodar med ferdselsforbod.

Plante- og/eller dyrefredingsområde (jf. naturvernlova §§ 9 og 13/14)

Ved artsfredingar etter § 13 og § 14 i naturvernlova (sjå under), kan eit område også vernast mot utbygging, anlegg, forureining eller andre inngrep for å bevare sjølve livsmiljøet til artane. Dette er med andre ord ein kombinasjon av områdefreding (nvl. § 9) og artsfreding (nvl. § 13/14) og kan sjåast på som ei mildare form for naturresevat. Vilråra er andre og meir lempelege enn for resevat etter § 8. Bestemminga har ofte vore brukt for å verne leveområde til spesielle dyr eller planter der desse områda ikkje kan reknast som "urørte" naturområde. Områda vil normalt vere plante- og dyrefredingsområde, dyrefredingsområde eller plante- og dyrefredingsområde. Men der vernetformålet hovudsakleg er fugl vil området normalt vere fuglefredingsområde. For dyrefredingsområde er det eit krav at artane eller dyresamfunna er sjeldne eller står i fare for å forsvinne, eller at ei rekkje artar har tilhald i området.

Biotopvern (jf. viltlova § 7)

Dette er òg ein kombinasjon av områdefreding og artsfreding (nvl. § 13/14), men med heimel i viltlova § 7 i staden for nvl. § 9. Biotopvern etter viltlova § 7 gir berre heimel til å verna vilt slik det er definert i viltlova. Demed blir vern av t.d. virvellause dyr og planter utelukka. Ved biotopvern etter viltlova er det berre eit krav om at området har særleg verdi for viltet. I samband med sjøfugl er difor viltlova aktuell for holmar der få artar er representerte og der desse artane heller ikkje kan reknast som sjeldne. Det kan setjast forbod mot anlegg, bygging og anna verksemd, herunder ferdsel som kan skade viltet. Derimot er det ikkje heimel til å gi reglar om skjøtselstiltak etter viltlova. Saksbehandlinga er i tråd med saksbehandlingsreglane i naturvernlova.

Plante- eller dyrelivsfreding (jf. naturvernlova §§ 13 og 14)

Viltveksande planteartar eller plantesamfunn som er sjeldne eller står i fare for å forsvinne, kan fredast i heile landet eller i bestemte område (nvl. § 13). Det same gjeld dyreartar eller dyresamfunn (nvl. § 14). I tillegg kan pattedyr og fuglar fredast i område som er spesielt viktige for ei rekkje artar (nvl § 14). Dei aktuelle artane eller artsgruppene/-samfunna må spesifiserast i vernevedtaket. Artsvembestemmingane blir oftast kombinert med ei form for vern av sjølve leveområdet, t.d. som plante- og/eller dyrefredingsområde, biotopvern etter viltlova eller i kombinasjon med landskapsvern (sjå over). Men det forekjem òg at artsvern blir nytta som ei buffersone rundt eit vanleg områdevern, t.d. som dyrelivsfreding rundt eit naturreservat eller dyrefredingsområde.

Endring av vernevedtak

Det kan over tid oppstå endringar i eller utanfor eit vemeområde og i samfunnet for øvrig, som krev endring av forskrifta eller avgrensinga av området. Endring av forskrifta kan vere innskjerping eller tillemping, og avgrensinga kan utvidast eller reduserast. Forvaltingsmyndigheita skal likevel vere svært varsam med å foreslå endringar som kan tenkjast å redusere vernekvalitetane.

Oppheving av vernevedtak

Vemekvalitetane i eit område kan endre seg etter som tida går, som følgje av naturleg utvikling og/eller menneskeleg påverknad. Mange naturfredingar er av eldre dato og heimla i tidlegare naturvemlovgiving. I slike område er det grunn til å vurdere om vememotivet framleis er til stades, eller om vemevedtaket av andre grunnar bør opphevast. Også nyare vemevedtak kan vere "gått ut på dato", t.d. sjøfuglreservat der ein tidlegare god hekkebestand er blitt borte eller sterkt redusert. Det skal likevel tungtvegande grunnar og god dokumentasjon til for å oppheve nyare vernevedtak.

Forvaltning av verneområde

Merking

Når det er gjort eit vernevedtak, vil grensene bli merka med standardiserte grensemerke og skilt der dei går over land.

Skjøtsel og skjøtelsplanar

Begrepet skjøtsel omfattar vanlegvis tiltak som blir iverksett i området av forvaltingsmyndigheita for å ivareta natur- og landskapskvalitetane der i samsvar med vemeformålet, dvs. oppretthalde eller framelske ein spesiell tilstand. Ei naturleg utvikling utan spesielle tiltak er normalt mest ønskeleg. Det vil neppe vere særleg behov for skjøtsel eller skjøtelsplanar i dei områda som blir foreslått verna i denne verneplanen.

Generelle unntaksbestemmingar

Det kan gjerast unntak frå vernebestemmingane når formålet med vernet krev det, for vitskaplege undersøkingar og arbeid av vesentleg samfunnsmessig verdi. Det kan òg gjerast unntak i særlege tilfelle som ikkje er i strid med vemeformålet.

Forvaltingsmyndigheita

Fylkesmannen har tradisjonelt vore tillagt forvaltingsansvaret for verneområde i Norge. I nokre område er forvaltingsmyndigheita delegert til kommunen.

Oppsyn

Statens naturoppsyn (SNO) har hovudansvaret for oppsyn i verneområda, og rapporterer til forvaltingsmyndigheita. Skjergardstenesta har òg oppsynsoppdrag for fylkesmannen og SNO.

Forholdet til anna lovgiving

Forskrifter med heimel i naturvernlova vil normalt gå foran andre lover eller forskrifter viss det er motstrid mellom desse. Anna regelverk vil likevel ikkje bli sett ut av kraft i eit vemeområde, men vil gjelde i tillegg til vemeforskrifta. I ei byggjesak vil ein t.d. trenge løyve både etter vemeforskrifta og plan- og bygningslova. Verneforskriftene vil hovudsakleg ha strengare bestemmingar om bruk og tiltak i eit verneområde enn det som gjeld etter anna lovverk. Det er difor naturleg at ein søknad om dispensasjon blir behandla av forvaltingsmyndigheita for verneområdet før han eventuelt blir behandla etter anna regelverk. Forskrifter gitt med heimel i naturvernlova, avgrensar ikkje råderettsutøvinga

utanfor eit verneområde. Det er difor viktig at grunneigarar, kommunar og andre offentlege eller private instansar forvaltar tilgrensande område på ein slik måte at verdiane innanfor verneområdet ikkje ringast.

SAKSBEHANDLING

Før eit vemetiltak kan gjennomførast, blir det gjort eit omfattande forarbeid. Saksbehandlingsreglane framgår av rundskriv T3/99 frå Miljøverndepartementet. For denne verneplanen er prosedyren forenkla noko ved at både lokal og sentral høyring blir gjort samtidig og at begge delane blir handtert av Fylket:

1. Fylkesmannen får som oppdrag å leggje fram eit verneforslag. Kommunar, fylkeskommunar og andre saka gjeld, blir orientert. Fylkesmannen avklarar opplegget for planprosessen med kommunar og fylkeskommune.
2. Fylkesmannen kunngjer ei melding om igangsetjing av verneplanarbeidet. Grunneigarar, organisasjonar og andre berørte skal orienterast så langt som råd.
3. Fylkesmannen utarbeider eit verneforslag med utkast til vernekategori, avgrensing og verneforskrift ut frå formålet med vemet og sender dette til Direktoratet for naturforvaltning (DN) for fagleg gjennomgang og kvaliteitssikring.
4. Fylkesmannen innarbeider endringar frå den faglege gjennomgangen i verneplanforslaget og sender det på lokal og sentral høyring.
5. Fylkesmannen vurderer dei innkomne uttalane og utarbeider eit endeleg verneforslag som sendast til DN.
6. DN avklarar eventuelle uløyste konflikter og sender si innstilling om vern til Miljøverndepartementet.
7. Miljøverndepartementet førebur saka for behandling i regjeringa og endeleg vedtak av Kongen i statsråd gjennom ein kongeleg resolusjon.

Det arbeidet som er utført til no ved framlegginga av dette vemeplanutkastet omfattar pkt 1-3.

Brev med oppstartsmeldinga, datert 11.07.2003, blei sendt til alle kommunar og aktuelle organisasjonar samt sentrale aviser i fylket. Grensene for eventuelle verneområde blei framsett i kart i målestokk 1: 700 000. Vi fekk inn mange merknader om at vi måtte vere meir nøyaktige på grensene, og at rettshavarar måtte kontakast ved oppstartsmeldinga. Det vart difor sendt eit brev den 14.01.2004 til alle rettshavarane til dei aktuelle verneområda. Våren 2004 heldt vi oppstartsmøte med alle kommunar og rettshavarar for dei respektive områda.

Pr. 25.11.2005 har vi fått inn 142 merknader til oppstartsmeldinga (sjå vedlegg 1). Merknadene er knytte både til verneplanprosessen generelt og til dei einssilde lokalitetane. Vi har samanfatta merknadene under kvar einssild lokalitet der det er naturleg og har teke dei generelle kommentarane samla. Som følge av merknadene har vi endra grensene frå oppstartsmeldinga til dette framlegget for lokalitetane Eggholmen-Lisjeholmen, Lomstjønna-Hareidsmyra og Sandøya-Vattøya, Måsehamrane, Nupafjellet, Husfjellet, Muleneset og Haramsøya Vestside. Samstundes har vi teke ut ein lokalitet (Raudøya) og teke inn ein lokalitet (Skalmen). Merknadene som gjeld Raudøya spesielt er ikkje samanfatta og vurdert då denne lokaliteten har gått ut. Når det gjeld lokaliteten Skalmen, så var han med i oppstartsmeldinga for vemeplan Smøla.

ØKONOMISK ERSTATNING

Eigarar og rettshavarar som blir påført eit økonomisk tap som følgje av opprettinga av eit naturvernområde kan ha krav på erstatning, jf naturvernlova kap VII. Dette gjeld område som er verna som naturreservat (nvl. § 8), plante- og/eller dyrefredingsområde (nvl. § 9) eller natuminne (nvl. § 11). Erstatninga skal fastsetjast i samsvar med dei vanlege reglane i ekspropriasjons-/erstatningslova (lov 6. april 1984 nr. 17 om vederlag ved oreigning av fast eiendom). Det er det pårekna økonomiske tapet for den einskilde grunneigar eller rettshavar som skal vurderast ved fastsetjinga av ei eventuell erstatning. Spørsmålet blir vurdert konkret frå sak til sak. Då grunneigaren normalt vil behalde eigedomsretten, er det avgrensingane i råderetten som avgjer omfanget av erstatningsplikta for staten. *Utforminga av vernebestemmingane vil vere avgjerande her.* Ved erstatningsutmålinga vil eventuelle ulemper for den resterande eigedomen kome i tillegg. Eigarar eller rettshavarar må framsetje skriftleg krav om erstatning til fylkesmannen innan eitt år etter at vemevedtaket er kunngjort. Som ein del av forslaget til ny lov om bevaring av natur, landskap og biologisk mangfald (NOU 2004: 28) er bestemmingane om erstatning for reguleringar av råderetten ved områdevern under revisjon. Forslaget inneber endringar både av hovudregelen for erstatning, samt ein del prosessuelle endringar for å redusere prosessomkostningane ved erstatningsoppgjær. Forslaget er for tida på høyring. Det vil bli gjort nærare greie for erstatningsreglane og saksbehandlinga i samband med kunngjeringa av dei einskilde vemevedtaka.

VERNEFORSLAG

Utval av lokalitetar

I dette verneforslaget har vi plukka ut lokalitetane i ein totrinns-prosess. Utgangspunktet var 198 sjøfugllokalitetar i Møre og Romsdal som er vurdert og verdsatt. I første fase har vi verdsatt lokalitetane i ein verdiskala frå 1 til 5 der verdiane 1, 2 eller 3 er viktige for å oppretthalde sjøfuglbestandar, respektive internasjonal, nasjonal eller regional samanheng (tabell 3). I andre fase har vi sett på dei mest verneverdige blant lokalitetane som er verdsatt til verdi 3 (regionale).

Tabell 3. Klassifisering av lokalitetane i fase ein i utplukket

Verdiskala	Verdivurdering
1	Særleg verneverdige område av internasjonal verdi.
2	Svært verneverdige område av nasjonal verneverdi.
3	Område av regional verneverdi (landsdel/fylke).
4	Område med lokal verneverdi.
5	Område med liten verneverdi

Utvalskriterier ved første utplukk av lokalitetane (variabel A)

Ei vurdering av naturfagleg verdi tek utgangspunkt i fleire ulike kriterium. Desse er av generell karakter, men vektlegginga vil vere ulik etter kva føremål ein omtaler. Kriteria nedanfor er såleis skildra ut frå at formålet er vern av sjøfugl (og grågås). I nokon grad vil kriteria overlappe kvarandre. For alle kriteria gjeld at dei må vurderast i lokal, regional, nasjonal og internasjonal samanheng.

Funksjon: I kva grad lokaliteten er viktig for å oppretthalde viktige prosessar i eit økosystem. Av di sjøfugl stiller strenge krav til hekkeplassane, vil lokaliteten sin verdi som hekkeplass vere særleg viktig for å oppretthalde bestandane på lang sikt. Rapporten omtaler i hovudsak hekkeplassar. Funksjonskriteriet er då gjeve implisitt. I nokre høve vert likevel andre funksjonar omtala, som myteplassar, rasteplassar o.l. og desse funksjonane aleine kan vere nok til å gje ein lokalitet stor verdi.

Produktivitet: Kor viktig den biologiske produksjonen i lokaliteten er. Her vil ein måtte vurdere storleiken på bestandane av dei ulike sjøfuglartane i lokaliteten og samanlikne dette med totalbestandane. Ein må også vurdere i kva grad produksjonen i kolonien er viktig for rekruttering i andre koloniar

Mangfald: I kva grad lokaliteten er i bruk eller eigna for heile utvalet av artar. I dette kriteriet kan det vere aktuelt å trekkje inn andre artar enn sjøfugl, men som har tilhald på grunn av at sjøfugl legg tilhøva til rette.

Representativitet/typisitet: I kva grad lokaliteten er representativ eller typisk som naturtype. I og med at sjøfugl berre representerer delar av ein naturtype vil kriteriet i denne samanhengen vere underordna. Ein vil likevel måtte gjere ei vurdering lokalitetane imellom og ta omsyn til skilnadene mellom t.d. indre og ytre strok.

Sjeldanheit: I kva grad lokaliteten er sjeldsynt som naturtype eller i kva grad er han viktig for sjeldsynte artar. For naturtypen generelt gjeld dei same merknadene som for kriterium 4, medan omsynet til sjeldsynte artar av sjøfugl må vegast tungt. Dette gjeld artar med særlege miljøkrav og som frå naturen si side ikkje finst i store tal. Det gjeld i mindre grad artar som er i utkanten av utbreiingsområdet og såleis finst i sikre bestandar andre stader.

Grad av trugsmål: I kva grad er lokaliteten truga som naturtype eller i kva grad han er viktig for artar som av ulike årsaker er sårbare eller truga. Det er viktig å ta omsyn til

tendensar i bestandane. Merk skilnaden mellom dette kriteriet og sjeldanheitskriteriet; vanlege artar kan vere truga på sikt, medan sjeldsynte artar ikkje treng vere det.

Menneskelege inngrep: I kva grad er lokaliteten øydelagt eller skada av menneskelege inngrep. Det er klart at nokre av sjøfuglkoloniane kan vere sterkt prega av menneskeleg aktivitet, men at dei likevel kan vere verdfulle for sjøfugl. Særleg gjeld dette måsane.

Pedagogisk verdi: I kva grad kan lokaliteten nyttast/vert lokaliteten nytta til undervisning, vitenskap og læring. Av di læring heng nøye saman med oppleving er det her også naturleg å knytte den pedagogiske verdien til opplevingsverdi i fritidssamanheng.

Andre verdiar: I tillegg til sjøfuglverdiene er det i nokon grad også lagt vekt på andre miljøfaglege interesser. Dette kan til dømes vere: andre zoologiske førekomstar, botaniske førekomstar, landskapsmessig verdi og eigenart, kulturhistoriske førekomstar, friluftinteresser. Desse interessene kan i stor grad sameinast med sjøfuglinteressene for å styrke eit samla vemeotiv. Når det gjeld friluftslivinteressene vil der likevel i mange tilfelle vere klare konflikter.

Utvalskriterier ved andre utplukk av lokalitetane (variabel B-I)

B – Smølaprosjektet: Seier korvidt lokaliteten er med i verneplan for Smøla eller ikkje.

C- Teist: Teisten er i tilbakegang i fylket vårt og hekkinga sviktar. Vi har vald å plukke ut dei lokalitetar der teisten hekkar.

D - Toppskarv: Toppskarven er i tilbakegang i fylket vårt og hekkinga sviktar. Vi har vald å plukke ut dei lokalitetar der toppskarven hekkar.

E - Totalbestand: Lokalitetar med store bestandar er viktige. Vi har plukka ut dei mest verdifulle med omsyn til totalstorleik og positiv bestandsutvikling uavhengig av sjøfuglart.

F - Areal: Kor stort areal området dekkjer. Dette omfattar både land- og sjøområde.

Menneskjeleg konflikt: Ein tenkjer då spesielt på bruken av området til rekreasjon (båttbruk, ilandstiging).

G - Konflikt: Seier noko om den menneskjelege konflikt. Tal folk i nærheita av dei føreslegne vemeområde. Har delt inn i to klassar; liten eller stor menneskjeleg konflikt.

H - Områdetype: Meiner her naturtype; holme, myr, fuglefjell, vatn og liknande.

I - Vemestatus: Seier om lokaliteten er vema delvis eller heilt og kva vemet omhandlar.

Prioritering av lokalitetar

For alle lokalitetane må dei ulike naturfaglege kriteria samanfattast som grunnlag for ei prioritering. Dette er ei vanskeleg oppgåve med stort rom for bruk av skjøn. Skilnaden mellom kva som er internasjonalt, nasjonalt, regionalt eller lokalt viktig må vurderast i mange dimensjonar, der det tildels også kjem inn politiske interesser. Norge har gjennom å underteikne internasjonale avtalar og konvensjonar teke på seg eit politisk ansvar for forvaltning av naturressursar. Som eit resultat av desse avtalene er det utarbeidd nasjonale «Raudlister» som gjev oversyn over artar det ut frå bestandssituasjonen er naudsynt å ta særleg omsyn til. Her kjem det fram at det er grunn til å overvake situasjonen for teist. Lomvi og lunde krev særlege omsyn på grunn av langvarig bestandsnedgang, polarlomvi er sjeldan (fastlands-Norge) medan den nordlege underarten av sildemåse er direkte truga av utrydding.

Norge må også ta eit særskilt ansvar for artar der meir enn 25 % av totalbestanden i Europa har tilhald i landet. For hekkande sjøfugl gjeld dette fiskemåse, gråmåse, svartbak og lomvi. Toppskarven har tidlegare vore i denne gruppa, men grunna den sterke tilbakegangen gjeld ikkje dette lenger. Her vil tilbakegangen åleine vere eit argument. Etter den samla vurderinga er lokalitetane klassifiserte etter ein skala som vist i tabell 1.

198 sjøfugllokalitetane i Møre og Romsdal er vurdert i samband med oppstartsmeldinga og etter det mønsteret for verdsettning som er oppsett ovanfor. Nokre av namna kan dekkje fleire einskildlokalitetar. Dei to avvika frå rapporten frå 1998 på verdisetting er Alnesrauden i Giske som no er klassifisert til verdi 4 (tidlegare 2) og Tjuvholmen i Herøy som no klassifisert til verdi 4 (tidlegare 3). Desse skyldast at ein no spissar verneformålet

mot hekkande sjøfugl i staden for sjøfugl generelt. Både Alnesrauden og Tjuvholmen er lite kjent for hekking av sjøfugl men meir som gode rasteplassar.

I tabell 4 er dei sett opp dei viktigaste 82 sjøfugllokalitetane i Møre og Romsdal, basert på verdsettinga gjeve i sjøfuglrapporten av 1998 og seinare oppdateringar av sjøfuglregistreringar. Så har vi tabellarisk laga ein oversikt over dei ulike variable når det gjeld; verdivurdering, Smølaprosjektet, teist, toppskarv, Total sjøfuglbestand, areal, konfliktnivå (menneskjeleg), naturtype og vemestatus. Vidare har vi i prioriteringa av lokalitetane gjort greie for kva grunnlag dei ulike lokalitetane er plukka ut frå.

Av dei 82 viktige lokalitetane for hekkande sjøfugl er det plukka ut 19 lokaliteter som er verdsatt til internasjonal eller nasjonal verdi etter tabell 4 ovanfor. Den einaste internasjonale/nasjonale lokalitet som ikkje er teke med er lokalitet Hjertøya/Fårøya (nr. 2) der vern etter Naturvemloven er rekna som urealistisk grunna menneskjeleg konflikt. Hjertøya/Fårøya ligg så nær Molde by og er eit hovudutfartsområde for båt i sommarhalvåret, nett den tida av året at hekkinga må skjemast. Dessutan er området stort (over 12 000 dekar) og er etter måten regulert ved at det eigast av Molde kommune og er byens friluftsområde.

Blant dei 82 lokalitetane er 3 lokalitetar frå Smøla. Den eine av desse (Sortna) er ført vidare i verneplan Smøla medan Remman er føreslått teke med i marin verneplan. Skalmen er difor teke med i verneplan for hekkande sjøfugl som ein representant frå Smøla-naturen.

Teisten er i tilbakegang i fylket vårt og hekkinga sviktar. Vi har vald å plukke ut dei lokalitetar der teisten hekkar. 6 lokalitetar med 10-49 hekkande par (klasse 4) er plukka ut. Toppskarven er i tilbakegang i fylket vårt og hekkinga sviktar. Vi har vald å plukke ut dei lokalitetar der toppskarven hekkar. Her er 4 lokalitetar med 10-500 hekkande par (klasse 3 og 4) plukka ut. Lokalitetar med store bestandar er viktige. Av desse har vi to lokalitetar med 500 par og meir og av desse har vi teke med ein (Vindfarholmen), men ikkje Bjørnsund som er den andre. Bjørnsund er ikkje busett fast lenger, men er eit mykje brukt område med dei faste sommarbuarane der ute og dei tilreisande og vern etter naturvemloven er urealistisk. Samstundes har vi plukka ut 8 lokalitetar som er verdivurert til klasse 3 som har ein aukande bestandsutvikling.

Det er fire lokalitetar som heilt eller delvis er inne i to dyrelivsfredingsområde (tabell 4). Lokalitet Sandøya-Vattøya er delvis inne i Flø fuglelivsfredingsområde medan Eggholmen og Flørauden er heilt inne i fuglefredingsområdet. Lokalitet Lomstjønna/Hareidsmyra er inne i Grimstadvatnet fuglelivsfredingsområde. Desse fuglefredingsområda skulle vore vurdert på ny og revidert. I påvente av dette må nødvendigvis verneforskrifta for dei fire lokalitetane i verneplan for hekkande sjøfugl tilpassast verneforskrifta for fuglefredingsområda. Dette inneber at det blir jaktforbod i dei fire sjøfugl-lokalitetane.

Kva gjer vi med dei uprioriterte lokalitetane ?

For dei resterande 150 lokalitetane som har regional/lokal verneverdi er det førebels ikkje aktuelt å nytte naturvernlova for å beskytte dei. Her må omsynet til sjøfugl sikrast gjennom eventuelt anna lovverk. Utplukka av lokalitetar for hekkande sjøfugl kan vere problematisk for lokalitetar som tidvis er i bruk. Lokalitetar som har ein lav bestand, men som har potensiale til eller historisk har hatt ein stor hekkebestand blir i lite omfang fanga opp av verneplanane. Dessutan vil ein sjølv om det her er gjeve eit bilete av kva som er dei viktigaste sjøfugllokalitetane gjennom ein lengre periode, ikkje sjå bort frå at nye lokalitetar kan kome til seinare. Verneplan for hekkande sjøfugl er snevert i form at ein i liten grad tek høgde for næringsgrunnlaget for sjøfuglen. Så med omsyn til sjøfugl generelt finn vi det påkravd å sjå sjøfugl utover dei 38 lokalitetane som er foreslått verna etter naturvernloven. Difor vil Møre og Romsdal fylke vurdere å lage ein rapport for sjøfugl i Møre og Romsdal ikkje berre på hekkelokalitetar, men der ein ser på sjøfugl generelt og som vil vere ein dokumentasjon på biologisk mangfald.

Tabell 4. Prioritering av lokalitetar for verneplan hekkande sjøfugl i Møre og Romsdal. Dei gråe lokalitetane er dei prioriterte.

L.nr.	Omr.namn	A:Verdi	B:Smøla	C:Teist	D:T.skarv	E:Total	F: Areal (dekar)	G:Konfl.	H:Type	I:Vern
1	Vestadholmane	3				3	277	L	FH	
2	Hjertøya/F årøya	3		5		2	12107	S	FH/S	
3	Inngripan	3		4		3	4212	L	EH	MA
4	Grip	3		4	3	2	801	S	EH	MA
5	Vegsundhol mane - Veibustholmen	2				3	586	S	FH	
6	Stokkholmane og Drog	3				3	1091	S	FH/S	
7	Grimstadhol mane/N austholmen	3				3	243	S	FH/S	
8	Gåseidhol mane	3				3	41	S	FH	
9	Volsdalshol mane	3				3	55	S	FH	
10	Snegleværsholmen	3				3	37	S	EH	
11	Flugevågsholmane	3		5		3	1732	L	EH	
12	Eggholmane - Lisjeholmen	2		5		3	4122	L	EH	
13	Riste	3		4	4	3	1431	L	FJELL	
14	Hallevatnet	3				3	82	L	VATN	
15	Nupafjellet	2				3	1294	L	FJELL	
16	Nykreimsholmen/skje	3				3	208	L	FH	
17	Sivøya	2		5	4	3	5364	L	EH	
18	Muleneset	2		4	3	2	474	L	FJELL	
19	Runde fredningsområde	1		3	1	1	4764	L	FJELL	FF
20	Tjuvholmen	4				0	252	L	FH	
21	Notaholmen	3				3	305	L	FH/S	
22	Torvikholmane	3				4	514	L	FH	
23	Høymolskjeret	3				3	127	L	EH	
24	Grasøyane	2					2332	L	EH	AFZ
25	Sandøya - Vattøya	3				3	3357	L	EH	AFZ
26	Eggholmen	2		4		3	510	L	EH	AFZ
27	Flørauden	3		4		3	798	L	EH	AFZ
28	Hjørnesmyrane/Risnes	3				1	236	S	MYR	
29	Lomstjønnå - Hareidsmyra	3				3	78	S	MYR	AFZ
30	Grimstadvatnet	2				3	1030	S	VATN	NA
31	Vindfarholmen	3				2	620	L	FH	
32	Årsetøya	3		5		3	177	L	FHS	
33	Vikeskjeret	3				4	133	L	FH	
34	Lidaholmen	3				3	324	L	FH	
35	Yksøy (Måsehaugane)	3				3	304	L	FH	
36	Lianesholmen	3				3	31	L	FH	
37	Raudøya nordside	2		5		3	1165	L	FHS	NA/LVO
38	Våtmyrholmen	3				3	71	L	FH	
39	Langevågsholmane	3				3	841	S	FH/S	
40	Erkna	1		3	3	2	3489	L	EH	MA
41	Langholmen	3		4		3	862	L	EH	MA
42	Storholmen	2		4	4	3	1357	L	EH	
43	Alnesrauden	4				0	1282	L	EH	MA
44	Sætrødal	3				3	1081	S	FJELL	
45	Gjøsundholmen	2				2	1746	L	EH	
46	Måsehamrane	2		5	3	1	372	L	FJELL	
47	Haramsøya vestsida	3		5	3	3	857	L	FJELL	
48	Kjepina	3		4		3	64	L	FH	
49	Husfjellet	3			4	2	58	S	FJELL	
50	Svetlingane	2		4	3	2	1974	L	EH	

L.nr.	Omr.namn	A:Verdi	B:Smøla	C:Teist	D:T.skarv	E:Total	F: Areal	G:Konfl.	H:Type	I:Vern
51	Rødholmen	3		4		3	737	L	EH	
52	Feøya	2		5		2	455	L	FH	
53	Holmsholmen	3		5		3	328	L	FHS	
54	Hestholmen	3		5		3	77	L	FHS	
55	Vistdalsholmen	3				3	34	L	FHS	
56	Prestholmen	2				3	78	L	FH	
57	Meløya	3				3	186	L	FHS	
58	Tautra, vest	2				3	2007	L	FH	
59	Sveltingen	2		5	4	4	267	L	EH	
60	Røssholmen – Skjela - Oterholmen	2		4	3	1	2325	L	EH	
61	Saltsteinen - Klovningen	2			3	3	12054	L	EH	
62	Orholmen-Grøningen	2		5		3	4507	L	EH	
63	Bjørnsund	3		5		2	1988	S	EH	
64	Hegerskjera	3		5		3	1197	L	EH	
65	Tromskjera - Mannskjera	3		4		3	5406	L	EH	
66	Purkholmen	3				3	117	L	EH	
67	Mannsholmen	3				3	147	L	EH	
68	Orskjera	2		4	3	3	13852	L	EH	
69	Fugløya	3				2	247	L	FHS	
70	Kvalvågholmen	3				4	247	L	FH	
71	Kvalvågholmane	3				3	173	L	FH	
72	Tveekreholmane	3				3	185	L	FH-S	
73	Kvittholmen	3		5		3	272	L	FH	
74	Ansnesholmen	3				3	108	L	FHS	
75	Bøfjordholmane	3				3	351	L	FH/S	
76	Eidsholmen	3				3	83	L	FH	
77	Ålfarskjæret - Notholmen	3		5		3	539	L	FH	
78	Skålvikholmane	3				3	138	L	FH/S	
79	Skalmen		JA				19823	L	EH	
80	Remman		JA				20341	L		MA/SM
81	Hestøya						449	L		SM
82	Sortna		JA				7096	L		MA/SM

Klasseinndeling for kolonne A, C, D og E:

For A:Verdivurdering: 1=int.nas., 2=nasjonal, 3=regional, 4=lokal, 5=liten verneverdi

For C,D og E: Klasse: 1>1000 par, 2=500-999 par, 3=50-500 par, 4=10-49 par, 5= 1-9 par

*andre funksjonar enn hekkeområde er viktigare

Areal (F): oppgjeve i dekar

Menneskelig konflikt (G): L=liten, S=stor

Områdetype (H):

EH=eksponert holme m/ gras og urter, FH=fjordholmen m/gras og urter, FHS= fjordholme m/ skog
FH/S=fjordholme både med og uten skog

Myr=myrlokaltitet, fjell=fjelllokaltitet (fastland), vatn=brakkvannlokaltitet

Vernestatus (I):

MA= er med i gjeldende bruttoliste for marint vern, FF=fuglefredningsområde

NA/LVO=naturreservat/landskapsvernområde, AZF=dyrelivsfredningsområde

MI=midlertidig freda, SM=er med i forslag til verneplan Smøla

Val av verneform

I tidlegare kapittel er det omtal dei forskjellige vernetypar/-former. For denne verneplan foreslås det å benytte berre naturreservat som verneform. Dette då naturreservat er den verneformen som best dekker verneformålet som er spissa til "viktig hekkelokalitet for sjøfugl med naturleg tilhøyrande vegetasjon og dyreliv". Samstundes har ein lagt vekt på at verneformålet i så stor grad som mogleg må samsvare med kriteriene for vern etter de aktuelle lover og hjemler.

Fredingsforskrift - mal

Malen for fredingsforskrifta:

Forskrift om vern av naturreservat i kommune, Møre og Romsdal fylke

Fastsett ved Kongeleg resolusjon av i medhald av lov av 19. juni 1970 nr. 63 om naturvern § 8, jf. § 10 og §§ 21, 22 og 23. Fremja av Miljøverndepartementet.

§ 1 Avgrensing

Det freda området vedkjem gnr./bnr.: ../... i kommune.

Reservatet er på om lag daa, av dette om lag ... daa landareal og om lag daa sjøareal. Grensene for naturreservatet går fram av vedlagte kart i målestokk 1:, datert Miljøverndepartementet Dei nøyaktige grensene for verneområdet blir merka der dei går over land. Knekkpunktta er koordinatfesta.

Forskrifta med kart blir oppbevart i kommune, hos Fylkesmannen i Møre og Romsdal, i Direktoratet for naturforvaltning og i Miljøverndepartementet.

§ 2 Formål

Formålet med fredinga er å ta vare på ein viktig hekkelokalitet for sjøfugl med naturleg tilhøyrande vegetasjon og dyreliv.

§ 3 Vernereglar

For fredingsområdet gjeld følgjande reglar:

1. All vegetasjon på land og i vatn (herunder tang og tare) er freda mot skade og øydelegging. Det er forbode å fjerne planter eller plantedelar frå reservatet. Nye plantearter må ikkje innførast. Planting eller såing er forbode.
2. Dyrelivet, herunder reirplassar og hiområde, er freda mot skade og øydelegging. Utsetjing av dyr er forbode.
3. Det må ikke iverksettes tiltak som kan endre naturmiljøet, som f.eks. oppføring av bygninger, anlegg og varige eller midlertidige innretninger, etablering av oppdrettsanlegg, hensetting av brakker o.l., opplag av båter, framføring av luftledninger, jordkabler og kloakkledninger, nyplanting, oppdyrking drenering og annen form for tørrlegging, uttak, oppfylling og lagring av masse, utføring av kloakk eller andre konsentrerte forurensningstilførsler, henleggelse av avfall, gjødsling, kalking og bruk av kjemiske bekjempingsmidler. Forsøpling er forbudt. Opplistingen er ikke fullstendig.
4. I tida frå og med 1. mai til og med 31. juli er det forbod mot ferdsel på land i verneområdet.
5. Motorferdsel er forbudt, herunder start og landing av luftfartøy og lavflyging under 300 m. Vannsport, herunder bruk av vannskuter, surfebrett, seilbrett, vannski, paraglider o.l. samt dykkeaktivitet, er forbudt.

6. Direktoratet for naturforvaltning kan av omsyn til verneformålet ved forskrift forby eller regulere ferdselen i heile eller delar av reservatet.
7. Bålbrenning og bruk av grill er forbudt.

§ 4 Generelle unntak

Reglane i § 3 er ikkje til hinder for:

1. Gjennomføring av militær operativ verksemd og tiltak som gjeld politi-, brannvern-, oljevern-, redningsteneste- og oppsyn, samt gjennomføring av skjøtels- og forvaltningsoppgåver som er bestemt av forvaltningsmyndigheita.
2. Drift og vedlikehald av Kystverket sine anlegg og ferdsel i samband med dette.

Reglane i § 3, nr. 1-3, er ikkje til hinder for:

3. Sanking av bær og matsopp.
4. Jakt og fangst i tråd med Lov om villtet.
5. Fiske i tråd med Lov om laks og innlandsfisk eller lov om saltvannsfisk.
6. Vedlikehald av anlegg som er i bruk på fredningstidspunktet.
7. Beite, naudsynt ferdsel i samband med tilsyn, vedlikehald av eksisterande gjerde og lignande. Direktoratet for Naturforvaltning kan av omsyn til fredningsformålet ved forskrift regulere beitetrykket i heile eller deler av reservatet.

§ 5 Eventuelle unntak etter søknad

Forvaltningsmyndigheita kan gi løyve til:

1. Oppføring av nye anlegg for Kystverket.
2. Ferdsel på land for fangst av mink.

§ 6 Generelle dispensasjonsreglar

Forvaltningsmyndigheita kan gjere unntak frå forskrifta når formålet med fredinga krev det, samt for vitskaplege undersøkingar, arbeider av vesentleg samfunnsmessig interesse eller i særlege tilfeller når dette ikkje strir mot formålet med fredinga.

§ 7 Forvaltningsplan

Forvaltningsmyndigheita, eller den forvaltningsmyndigheita fastset, kan gjennomføre skjøtselstiltak for å fremje fredningsformålet. Det kan utarbeidast forvaltningsplan, som kan innehalde nærare retningsliner for skjøtsel.

§ 8 Forvaltningsmyndigheit

Direktoratet for naturforvaltning fastset kven som skal ha forvaltningsmyndigheit etter denne forskrifta.

§ 9 Iverksetjing

Denne forskrifta gjeld frå vedtaksdato.

Forslag til oppeving av eksisterande sjøfuglvern

I høve verneplan for sjøfugl finn vi det naturleg å gå igjennom eksisterande område som er verna av omsyn til sjøfugl. Dette gjeld 12 fyrstasjonar og fuglelivsfredinga av Aukraholmene, Flatholmen og Forholmen i Aukra kommune (tabell 5, vedlegg 1).

Pr. dato har vi tre kategoriar verneområde for sjøfugl i Møre og Romsdal. Den første kategorien er lokalitetar med dyrelivs- og fuglelivsfreding. Av desse er det Runde som er den mest kjende og som har dei mest interessante sjøfugl-ressursane. Dei to av desse lokalitetane som kjem i direkte konflikt med dei føreslegne sjøfugl-lokalitetane er Flø Dyrelivsfredingsområde og Grimstadvatnet Dyrelivsfredingsområde. Her vil verneforskrifta til lokalitetane Flørauden, Eggholmen, Sandøya-Vattøya og Lomstjønna-Hareidsmyra bli tilpassa eksisterande vern (sjå under desse lokalitetane lenger bak i rapporten). Så har vi 10 lokalitetar med fyrvern i fylket (sjå tabell 5 og vedlegg 1). Så har ei spesiell freding berre på Aukraholmen i Aukra kommune (sjå tabell 5 og vedlegg 1).

Etter oppstartmeldinga vart sendt ut oppheva Miljøverndep. den 11.05.2004 det mellombelse vernet av Hallevatnet i Sande kommune, då denne lokaliteten ikkje lenger var med i vårt forslag til verneplan sjøfugl.

Tabell 5: Lokalitetar der vi vurderer å oppeve eksisterande vern, noverande vernestatus for desse og når dei vart verna.

Kode på kartet	Omr.namn	Verne status	Vernevedtak
A	Haugsholmen fyr	Fuglelivsfredning	Vernet ved kgl.res av 24. mai 1935
B	Svinøy fyr	Fuglelivsfredning	Vernet ved kgl.res av 24. mai 1935
C	Flåvær fyr	Fuglelivsfredning	Vernet ved kgl.res av 24. mai 1935
D	Grasøyane fyr	Fuglelivsfredning	Vernet ved kgl.res av 24. mai 1935
E	Lepsøyrev fyr	Fuglelivsfredning	Vernet ved kgl.res av 24. mai 1935
F	Rødholmen fyr	Fuglelivsfredning	Vernet ved kgl.res av 24. mai 1935
G	Ulla fyr	Fuglelivsfredning	Vernet ved kgl.res av 24. mai 1935
H	Ona fyr	Fuglelivsfredning	Vernet ved kgl.res av 24. mai 1935
I	Bjørnsund fyr	Fuglelivsfredning	Vernet ved kgl.res av 24. mai 1935
J	Stavenes fyr	Fuglelivsfredning	Vernet ved kgl.res av 24. mai 1935
K	Aukraholmen m.fl.	Fuglelivsfredning	Vernet ved kgl.res av 12. feb. 1971

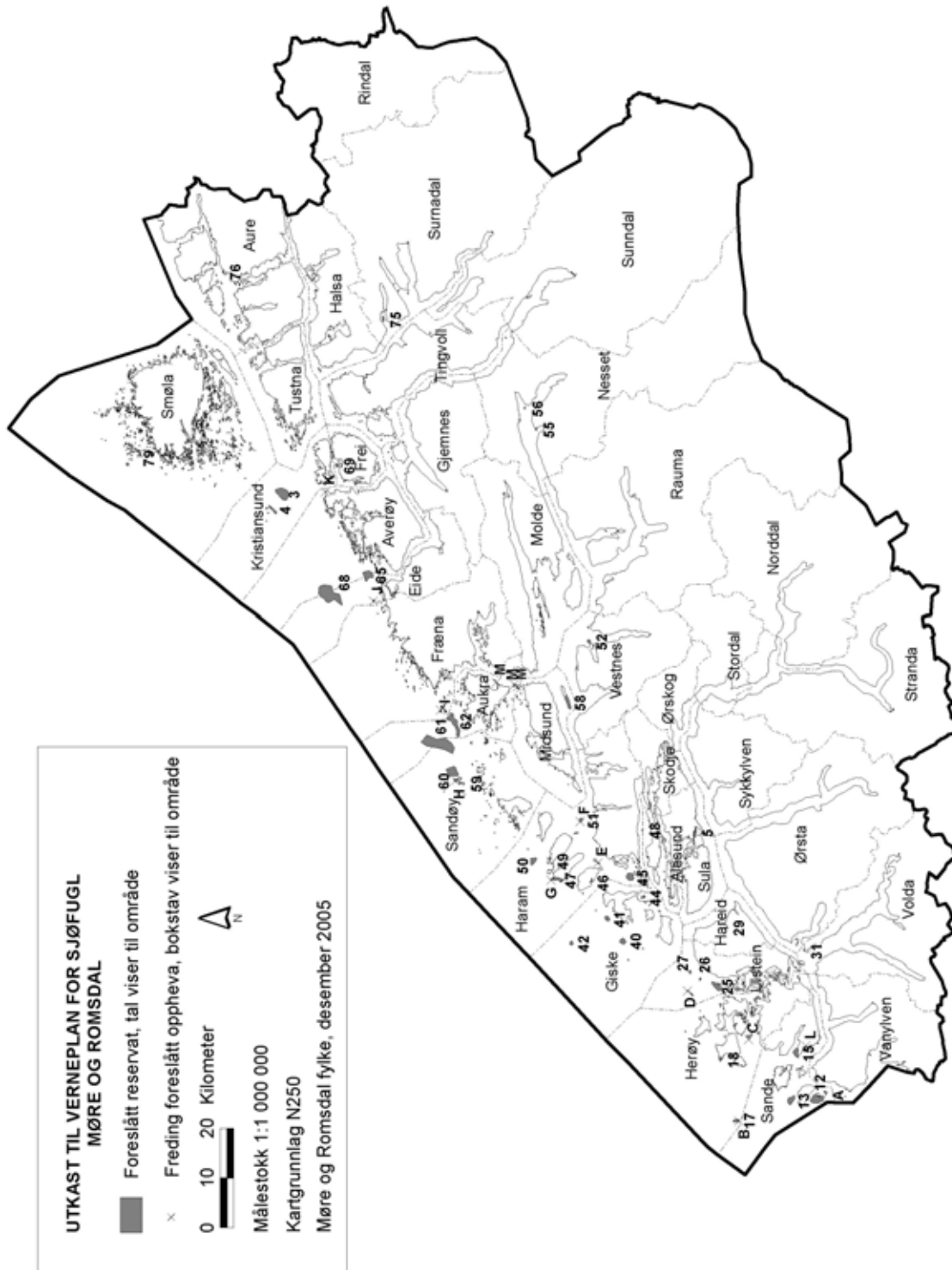
Forslag til nye sjøfuglreservater

Det blir føreslått verna etter naturvernloven 38 lokalitetar for verneplan hekkande sjøfugl (tabell 6). I vedlegg 2 er det laga ein samla oversikt over areala.

Tabell 6 : Føreslegne lokalitetar for verneplan hekkande sjøfugl i Møre og Romsdal.

Rapp. nr	Kommune	Omr.namn	Totalareal (dekar)
3	Kristiansund	Inngripan	4214
4	Kristiansund	Grip	801
5	Ålesund/Sula	Vegsundholmane - Veibustholmen	355
12	Sande	Eggholmane - Lisjeholmen	3274
13	Sande	Riste	1568
15	Sande	Nupafjellet	1360
17	Herøy	Svinøya	539
18	Herøy	Muleneset	450
25	Ulstein	Sandøya - Vattøya	2007
26	Ulstein	Eggholmen	172
27	Ulstein	Flørauden	234
29	Hareid	Lomstjønnå - Hareidsmyra	164
31	Volda	Vindfarholmen	52
40	Giske	Erkna	1007
41	Giske	Langholmen	717
42	Giske	Storholmen	406
44	Giske	Sætedalen	337
45	Haram	Gjøsundholmen	1824
46	Haram	Måsehamrane	176
47	Haram	Haramsøya vestsida	978
48	Haram	Kjepina	64
49	Haram	Husfjellet	181
50	Haram	Svettingane	1188
51	Haram	Rødholmen	438
52	Vestnes	Feøya	404
55	Neset	Vistdalsholmen	127
56	Neset	Prestholmen	84
58	Midsund	Tautra vest	1603
59	Sandøy	Sveltingen	149
60	Sandøy	Røssholmen - Skjela - Oterholmen	3405
61	Aukra	Saltstein - Klovningen	12082
62	Aukra	Orholmen - Grøningen	4174
65	Averøy/Eide	Tromskjera - Mannskjera	2712
68	Averøy/Eide	Orskjeran	10695
69	Frei	Fugleøya	261
75	Surnadal	Bøfjordholmane	334
76	Aure	Eidsholmen	84
79	Smøla	Skalmen	232

Oversiktskart over foreslåtte og eksisterende verneområde for sjøfugl



INNKOMNE KOMMENTARER TIL OPPSTARTSMELDINGA – GENERELL DEL

I den følgande har vi prøvd etter beste evne å få fram dei merknadene som har kome inn etter oppstartsmeldinga juli 2003. Vi har ikkje kunne referert alt innhaldet i dei innkomne merknadene, men dei delane vi meiner er dei vesentlege. I vedlegg 2 er det sett opp ein oversikt over dei merknader (referert til som doknr.) som har kome inn etter oppstartsmeldinga. Vi har vald å ta med alle skriftlege merknader uansett dei fristar vi har satt.

ÅLMENTA

Odd Roar Lange (e-post den 13. august 2003, doknr. 3)

MERKNAD

Odd Roar Lange kommer med eit innspel til forslaget til heving av vernet for Ona fyr. Han viser til den økte turismen på Ona dei seinare år. Ona fyr er pr. i dag fuglelivsfredet og det er så vel for turarrangørar og lokalbefolkning lett å forklare turistar at fuglelivet på øya ikkje skal forstyrrast jfr. denne fredinga. Ved eventuelt bortfall av vernet på Ona fyr vil fuglelivet settes under sterkt skadeleg press og det blir betydeleg vanskelegare å få informert korttids-turistar om skadeverkningane ved t.d. borttak av egg, hensynsløs adferd. og lignande. Odd Roar Lange ber difor fylket om at ein unntar Ona fyr for opphevinga av fuglelivsfredinga.

VÅR VURDERING

Fredinga av fulgelivet ved mange fyr frå 1935 som ved Ona, var å frede fuglelivet ved fyra. Samstundes blei vernet gjennomført for å skjeme egg og dun frå ållmenta slik at berre fyrbetjeninga kunne utnytte den.

Ona fyr står på ei større øy Husøya der det bur om lag 30 fastbuande i dag. I eit steinbrot mot nord frå fyret hekkjer det nokre titals krykkje. Elles er fuglebestanden rundt fyret ikkje noko særskild utover den vanlege fauna.

Hekkannde og ynglande vilt er freda ved sjølve viltlova. Dette lovverket er difor nok for å dekkje vernet av dei hekkande krykkjene ved fyret. I møte med Sandøy kommune har vi kommet fram til at kommunen vil skilte ved krykkjene og vise til fredinga som ligg i viltlova.

Turid Myrvang (brev m/kartvedlegg 11. sept. 2003, doknr. 19)

MERKNAD

Turid Myrvang, ein av bebuarane på Ona, seier at dei to holmane Røsholmen og Skjæla er svært viktige rekreasjonsområde for dei fastbuande på Ona. Dette blir nemnd under lokalitet nr. 60, Røsholmen – Skjæla – Oterholmen, seinare i rapporten.

Ho meiner at Sandskjeret som ligg ved badestranda ved gravplassen bør koma med i verneplanen grunna det rike fulgelivet der. Det same meiner ho om holmen Lisje-Kalven vom ligg vest om fyret på Ona som var det einaste staden på Ona/Husøy at ternene hekka i 2003.

Krykkjeberget på fyrstasjonen hadde for første år på lenge fått fram ungar i 2003. Ho viser til at det var både steinkasting på fuglane og kltring av skuleklassar i fuglekolonien der i 2003. Ho meinte at det var leit at ein skal oppheve fredinga frå 1935.

VÅR VURDERING

Vi ser at det er interessante hekkingar av sjøfugl også på områder som ikkje er ført vidare i verneplan for hekkande sjøfugl. Men ut frå dei data vi sit på har ikkje holmane

Sandskjeret og Lisje-Kalven så store verdi for sjøfugl at vi har teke desse med i verneplanen.

Hekkende og ynglande vilt er freda ved sjølve villtova. Dette lovverket er difor nok for å dekkje vemet av dei hekkande krykkjene ved fyret. Som nemnd ovanfor har vi avtala med Sandøy kommune at kommunen vil skilte ved krykkjene og vise til fredinga som ligg i villtova.

Per Husøy med fleire (brev 28. okt. 2003, doknr. 22)

MERKNAD

Per Husøy og 19 andre rettshavarar på Ona viser til at bestanden av stormåse (svartbak og sildemåse) har auka så enormt at det har skapt stor bekymring for folket på Ona-Husøy. Den auka bestand av stormåse har ført til auka press på bestanden av småmåse, teme og ærfugl slik at desse bestandane er på full veg nedover. Deira forslag er å plukke alle egg til stormåsen (alternativt stikke hull på egg) slik at dei andre artane får overleve. Dette må gjerast over fleire sesongar.

VÅR VURDERING

Vi ser den store endringa som har skjedd på kysten ved at enkelte sjøfuglbestandandar veks medan andre minkar. Dette kan ha fleire årsakar. Vi kan ikkje tillate eggplukking av egg frå enskilde artar innan verneområda for hekkande sjøfugl utan at dette blir sett i samanheng. Vi har moglegheita til ein viss grad og styre utviklinga innan verneområda då i form av ein forvaltningsplan jfr. § 7 i vemeforskrifta. Dette er noko ein må kome attende til når vernet er gjennomført og ein må vurdere eit alternativ skjøtselstiltak i verneområdet.

ORGANISASJONANE

Noregs Jeger og Fiskerforening (NJFF) – avdeling Møre og Romsdal (e-post den 6. august 2003, doknr. 2)

MERKNAD

NJFF viser til utkast til verneforskrift (under Jakt, fiske og fangst) som følger oppstartsmeldinga:

Alt dyreliv, herunder hi- og reirplassar er verna mot skade og øydelegging. Nye dyreartar må ikkje førast inn. Bruk av skytevåpen er forbode når det ikkje er i høve lovlig jakt i perioden frå 21/8 til 14/4. Hundar skal haldast i band. Utsetting av vilt er forbode. Fangst av villmink i tråd med villtova vil vere lov.

NJFF viser til villtoven:

§ 3. (fredningsprinsippet) Alt vilt, herunder dets egg, reir og bo er fredet med mindre annet følger av lov eller vedtak med hjemmel i lov.

NJFF seier at jakt, fangst og fiske er i utgangspunktet ikkje aktivitetar som utgjer nokon ussel mot naturgrunnet, flora eller fauna. Om verneformålet ikkje direkte tilseier behov for restriksjoner på slike aktivitetar, meiner NJFF at villtoven dekkjer behovet for artsvern. Poenget er at denne avklaringen må være klar i vemeforskriften, f.eks ved en formulering som; Jakt er tillatt etter villtovens bestemmelser. NJFF seier vidare at båndtvang for hund ikkje bør gjelde i samband med jaktutøvinga. NJFF seier at datogrensene vil skape problemer for utøvelse av seljakt. NJFF seier tilslutt at forskriftene må presisere at jakt på sel er tillatt etter gjeldende lovverk.

VÅR VURDERING

Vi har teke til følge NJFF sitt innspel om at vemeforskrifta må endrast slik at jakt, fiske og fangst ikkje blir hindra. Dette har vi gjort ved å innføre § 4 punkt 4 og 5 som seier at det

er tillatt med jakt og fangst i tråd med Lov om viltet og at det er tillatt med fiske i tråd med Lov om laks og innlandsfisk eller lov om saltvannsfisk.

Jakt på sel er tillatt etter gjeldande lovverk. I landstigningsforbudet i juli månad får konsekvensar for utøving av jakt på havert (jakt startar 15. juli), men vi reknar denne jakt for marginal og vil ha liten praktisk betydning.

NOAH – Sogn og Fjordane (brev motteke her 5. juli 2005, doknr. 143)

MERKNAD

NOAH – for dyrs rettigheit ber om at myndigheitene innføre ekstraordinære tiltak for å sikre sjøfuglene i Nordsjøområdet. Dette bør innebære forbod mot all jakt, samt strenge vernebestemmelse i sjøfuglernes hekkeområder, både i forhold til alminnelig ferdsel, taretråling og nyetablerte næringer, som sanking av strandsneglar. Dei viser til den massive sjøfugldøden som inntraff i 2004 og den feilslåtte hekkingen som nå for andre år på rad rammer sjøfuglene i Nordsjøområdet som hovudsakleg skyldast overfiske (sil). NOAH meiner at all sjøfugl må totalfredast.

VÅR VURDERING

Vi kan seie oss einige med NOAH at vi trur fiskeriene er den viktigaste menneskelege faktor som styrer sjøfuglbestandane og som styrer kor vellukka hekkinga er. Men med denne verneplanen er det vern av hekkeområde som er verkemiddelet og ikkje reguleringar av fiskeriene. Det er berre sjøfuglartar som tåler beska tning som blir jakt på. Vi ser på menneskets plass i naturen som ein del av naturen både i form av at vi ønskjer å vere der (utøve friluftsliv) og at vi påverkar bestanden til andre artar ved at vi et andre artar (jakt på jaktbare artar).

TARETRÅLINGSNÆRINGA

Taretrålfiskernes forening (brev den 1. sept. 2003, doknr. 4)

MERKNAD

Taretrålfiskernes forening ser fram til arbeidet med verneplanen med en viss uro for deres næring. Dei viser til Stortingets behandling av stortingsmeld. Nr. 43 "Vern og bruk i kystsona" og då spesielt til at vernet ikkje skal vere strengare enn det som er nødvendig for å sikre verneverdiane. Taretrålfiskerne forutsetter at dei føreslegne vernelokalitetane i Møre og Romsdal berre omfattar sjølve skjeret/holmen, og at det ikkje i tillegg gjeld eit sjøareal som strekker seg rundt og utover sjøen frå skjeret/holmen. Dei håper at det blir ein gjennomgang av dei føreslegne verneområda der det blir dreve taretråling der taretrålfiskernes forening får vere med.

FMCBioPolymer (brev den 9. sept. 2003, doknr. 14)

MERKNAD

FMCBioPolymer ber om at alle vemeplanar blir samordna slik at tarenæringa ikkje får haustemoglegheitene innskrenka stykkevis og delt. Vidare må forholda leggast slik til rette at det ikkje kvart år må søkast om omfattande dispensasjonar. Vidare viser dei til stortingsmeldinga om vern og bruk der eit hovudelement er å kombinere vern og bruk betre enn tidlegare. FMCBioPolymer føresleg tidsvindu (hausting kvart 5 år) som ein god måte å kombinere vern og bruk på. FMCBioPolymer har registrert at dei ulike verneforskriftane som berøre tarenæringa langs kysten ikkje er skikkeleg tilpassa forholda i sjø.

Taretrålfiskernes forening (brev den 22. feb. 2004, doknr. 37)

MERKNAD

Taretrålfiskernes forening meiner at det er vanskeleg å gje noko eksakt uttale om skade, dokumentert tap ut i frå dei kartskissene dei fekk tilsendt (oppstartsmelding utsendt til retthavarne 14.01.2004). Dei ber om at karta må vere meir presise og ha referansepunkt eller vere sjøkart i målestokk 1:25000. Dersom det ikkje taretråling blir tillate innanfor

vemegrensene, må det bli tale om store erstatningar. Dette då det årleg blir hausta 80-90.000 tonn tare i fylket. Dersom store delar av dette haustekvantumet fell vekk, går dei ut i frå at grunnlaget for tareindustrien om nyttar tare som råstoff, også fell vekk. Elles støttar dei fiskeridirektoratets syn at bruk av tidsvindu som verkemiddel når vem og bruk skal kombinerast. Taretrålfiskernes forening meiner at det ikkje er noko hinder for vern at ein kan hauste tare i eit vemeområde i ein kort periode kvart 5. år, og då utanfor hekketida til sjøfuglen, 01.05-01.08.

FMCBioPolymer (brev den 20. sept. 2005, doknr. 146)

MERKNAD

FMCBioPolymer legg fram ein klassifisering av alle dei føreslegne vernelokalitetane med omsyn til taretrålingsverdi. Deira siktemål er å innføre tidsvindu på dei viktigaste lokalitetane og opne opp for eit strengare vern i områda med mindre betydning for næringa. Tarenæringa forventar at denne klassifiseringa blir lagt til grunn allereide ved utforminga av forslag til forskrifter som blir sendt ut på høyring.

Taretrålfiskernes forening (brev den 26. okt. 2005, doknr. 147)

MERKNAD

Taretrålfiskernes forening vil understreke at den klassifiseringa av vemeområde som blei gjort på møtet 16.09.2005, der det i verneområde som er store og verdifulle tarefelt, blir innført eit tidsvindu i tarehaustinga, og at felt som har liten verdi for tarenæringa, får eit strengare vern.

VÅR VURDERING

Vemeforskrifta seier i §3 punkt 1 at "All vegetasjon på land og i vatn (herunder tang og tare) er freda mot skade og øydelegging." Vi har i møte med taretrålarne i 19.05.2005 og den 16.09.2005 gått gjennom vemeplanprosessen og dei einskildte lokalitetane og registrert tarenæringens interesser. Ut i frå dei opplysningar vi har fått frå taretrålarne har vi registrert at det er taretrålingsinteresser i 21 av dei 38 føreslegne lokalitetar. Vi meiner at desse lokalitetane utgjør ein marginal del av det arealet som det er mogleg å drive taretråling på i vårt fylke. Samstundes meiner vi at tareskogen er eit vesentleg element i fuglanes levesett og difor må vernast mot inngrep.

I St. meld. Nr 43 (1998-99) seiast det konkret om naturreservat at dersom verneformålet er er knyttet hovudsakleg til sjøfugl, bør taretråling tillatas. Vidare står det at i skarv- og teistkoloniane bør ein av føre-var hensyn vere spesielt varsom med å gje løyve til taretråling av omsyn til negative effektar taretrålinga kan ha på fuglane. Generelt viser tellingane dei seinare år ein nedgang i teist- og toppskarvbestandane. Vi har i denne vemeplanen sett spesielt på dei teist- og toppskarvkoloniane i fylket som har ein viss storleik. I 9 av dei 38 føreslegne vemeområda er det store bestandar (klasse 3: 50-500 par fugl) av anten teist og/eller toppskarv (sjå tabell 5). På bakgrunn av den negative bestandsutviklinga nasjonalt og i fylket, føresleg fylket å ha taretrålingsforbod heile året i desse 9 lokalitetane. I dei 16 lokalitetane der taretrålarane ikkje har interesse føresleg vi taretrålingsforbod heile året. I dei resterande 13 lokalitetane føresleg vi at det blir opna for taretråling i perioden 1. aug. til 30. april.

Det er førebels vanskeleg å trekkje sikre konklusjonar om effekten av taretråling på sjøfugl. Ein veit at skarv og teist er avhengig av tareskogen som næringskjelde. Enkelte granskingar tyder på at skarven treng ein radius på nærare 20 km for å skaffe mat til ungane sine, og at teist bør ha minst 2 km. Desse granskingane tilseier at ein må vere særleg merksam på effektar taretråling kan føre til i fjørfellingsområde og i skarv- og teistkoloniar. Ærfugl og andre havdykkender nyttar òg tareskog delar av året. I tillegg til ein lokal reduksjon av mattilbodet for desse artene, vil tråling kunne forstyrre hekkande, overvintrande og fjørfellande sjøfugl.

Når det gjeld presisjon på karta og deira manglar på maritime variable må vi seie oss einige med taretrålarne, men diverre har vi ikkje betre kart tilgjengelege på fylket.

KOMMUNANE

Herøy kommune (brev den 5. sept. 2003, doknr. 6)

MERKNAD

Oppstartsmeldinga var oppe til handsaming i nemnd for vilt, innlandsfiske og friluft i Herøy kommune i møte den 27.08.2003 og følgande vedtak blei fatta: "Nemnda tek meldinga om oppstart av verneplan for hekkande sjøfugl, til vitande, men er betenkt over at grunneigarane i gjeldande område ikkje ser ut til å vere involvert i oppstartsfasen."

VÅR VURDERING

Vi har teke merknaden til følge og sendte den 14.01.2004 ut oppstartsmelding til alle rettshavarar. Vidare holdt vi våren 2004 oppstartsmøte med alle berørte kommunar og rettshavarar til verneplanen.

Ulstein kommune (brev den 5. sept. 2003, doknr. 7)

MERKNAD

Oppstartsmeldinga var oppe til handsaming i Ulstein viltnemnd i møte den 04.09.2003 og følgande vedtak blei fatta: "Nemnda tek meldinga om oppstart av verneplan for hekkande sjøfugl, til vitande, men stiller spørsmål med i kor stor grad grunneigarane i gjeldande område er involvert i planprosessen, og kva innverknad vemet får for utnytting av deira rettigheitar i området. Nemnda stiller krav om at grunneigarane i området må få meldinga til høyring før planarbeidet settes i gang."

VÅR VURDERING

Vi har teke merknaden til følge og sendte den 14.01.2004 ut oppstartsmelding til alle rettshavarar. Vidare holdt vi våren 2004 oppstartsmøte med alle berørte kommunar og rettshavarar til verneplanen.

Eide kommune (brev den 9. sept. 2003, doknr. 8)

MERKNAD

Eide kommune ved planutvalet hadde oppstartsmeldinga oppe i sitt møte 08.09.2003 og hadde ingen merknader på dåverande tidspunkt.

Giske kommune (brev den 3. sept. 2003, doknr. 11)

MERKNAD

Med fullmakt frå landbruksnemnda i Giske kommune kom det ei førebels uttale. Kommunen ønskjer meir dokumentasjon på kvifor områda i vår kommune er med i denne planen. Dei meiner at det må givast meir og betre informasjon til både innbyggjarane og folkevalde om desse fredningane frå fylket si side. Dette for at det skal bli mogleg å kunne forstå grunnlaget for desse.

VÅR VURDERING

Vi meiner at med den dokumentasjon som ligg føre skulle det vare tilfredsstillande dokumentasjon for vernet. Vi har frå fylket sendt informasjon om verneplanen gjennom brev til kommunane og rettshavarane og halde møte med desse også i Giske kommune. Vi stiller oss opne for å halde fleire informasjonsmøte i høyringsrunda no om Giske kommune ønskjer det.

Ørsta kommune (brev den 8. sept. 2003, doknr. 13)

MERKNAD

Naturforvaltningsnemnda i Ørsta kommune viser til at Lianesholmen er ein viktig kvileplass m.v. for sjøfugl, og ber fylket vurdere lokaliteten i samband med verneplan for hekkande sjøfugl i Møre og Romsdal.

VÅR VURDERING

Vi har vurdert Lianesholmen for verneplan for hekkande sjøfugl, men har ikkje funne hekkeregistreringane gode nok til å ta den vidare i verneplanen.

Sande kommune (brev den 11. sept. 2003, doknr. 15)

MERKNAD

Landbruksetaten i Sande kommune påpeiker viktigheita av at dei næringsinteressene og aktiviteten som er i dei tre føreslegne verneområda i dag, kan oppretthaldast og ha spelerom og i framtida. Kommunen viser til at det er grunneigarar som har teke kontakt med kommunen for å vite om deira eigedom kjem inn i eit evt. Vemeområde. Kommunen føreset at det blir køyrt ein open planprosess der det blir gjeve informasjon og halde god dialog med alle aktuelle grunneigarar.

VÅR VURDERING

Vi har teke merknaden til følge og sendte den 14.01.2004 ut oppstartsmelding til alle rettshavarar. Vidare holdt vi våren 2004 oppstartsmøte med alle berørte kommunar og rettshavarar til verneplanen.

Sande kommune (brev den 26. feb. 2004, doknr. 44)

MERKNAD

Sande kommune påpeiker at utsendt adresselista ikkje var riktig slik at fleire rettshavarar ikkje fekk oppstartsmeldinga før 14. feb. (høringsfrist sett til 27. feb. 2004). Elles er fleire rettshavarar ute på fiske og kommunen bad difor om utsett uttalefrist til 1. mai. 2004.

VÅR VURDERING

Vi har teke merknaden til følge og utsett fristen for uttale frå rettshavarar i Sande kommune til 1. mai 2004.

Sande kommune (brev den 27. mai. 2005, doknr. 132)

MERKNAD

Sande kommune ved fommannskapet ser med stor uro, og kan ikkje akseptere at sentrale mynde går ut med omfattande verneframlegg for sjøfugl som etter kommunen sitt skjønn vil medføre vesentlege negative verknader for utsette lokalsamfunn. I utkantsamfunn som Sande kommune kan det ikkje på nokon måte tolererast at offentlege instansar legg hindringar i vegen for lokalt næringsliv og gode bukvalitetar for innbyggerane.

VÅR VURDERING

Vi ser at spesielt ferdsel forbodet sommarstid i utkastet til verneplan kan verke negativt inn på friluftslivet og bukvaliteten for innbyggerane i Sande kommune. Difor har vi tenkt i hekkesesongen 2006 og sjå nærmare på lokalitetane Eggholmane-Lisjeholmen og Riste for å sjå om vi kan gjere noko med arronderinga av lokalitetane.

Hareid kommune (brev den 27. aug. 2003, doknr. 21)

MERKNAD

Vilt- og innlandsfiskenemda i Hareid kommune ber om nærmare orientering og kartfesting av kva for område som er aktuelle med lokalitet Lomstjønna-Hareidsmyrane.

VÅR VURDERING

Vi har teke merknaden til følge og sendte den 14.01.2004 ut oppstartsmelding til alle rettshavarar med detaljert kart. Vidare holdt vi våren 2004 oppstartsmøte med alle berørte kommunar og rettshavarar til verneplanen.

Haram kommune (brev den 29. jan. 2004, doknr. 25)

MERKNAD

Jordbrukssjefen i Haram gjer merksame på at eigarlista innheldt ein del feil.

VÅR VURDERING

Vi har teke merknaden til følge og sendte ut oppstartsmeldinga også til dei rettshavarane som vi ikkje hadde oversikt over ved vår utsending 14. jan. 2004.

Friluftsrådet for Ålesund og omland (brev den 5. okt. 2004, doknr. 124)

MERKNAD

Friluftsrådet er opptatt av at friluftinteressene blir tekne så godt vare på som mogleg i samband med verneplanen. Dei viser til at 13 av lokalitetane ligg i friluftsrådet sitt område. Friluftsrådet viser til at det eksisterar turstiar inn i fleire av lokalitetane og meiner at moglegheitene for ferdsel og opphald i desse områda må bestå. Vidare viser dei til at fleire av øyene som er med i verneplanen er viktige båttutfartsområde. Friluftsrådet meiner i utgangspunktet at moglegheitene for ilandstigning og opphald må bli oppretthalde for desse områda.

VÅR VURDERING

Vi ønskjer på lik line som friluftsrådet, at friluftinteressene blir teke vare på så godt som mogleg i verneplanprosessen. Men ilandstigning og bruk av fleire av dei eksisterande turstiane er ikkje nødvendigvis foreneleg med vernet. Dei plassane som er mest nytta har vi gjort stiane tilgjengeleg anten ved å endre grensene eller tillate bruk av ein sti inn i det føreslegne verna området. Desse spesifikke vurderingane går fram under lokalitetane bak.

KYSTVERKET

Kystverket (brev den 4. sept. 2003, doknr. 9)

MERKNAD

Kystverket har ingen innvendingar mot at fyrvernet frå 1935 blir oppheva. Kystverket ser helst at Svinøya, Erkna og Skalmen ikkje tas med i verneplanen. Dette då dei oppfattar at det er forbode å bruke helikopter og då vil drifta av desse tre fyra bli umogleg. Dei ønskjer å endre ordlyden i verneforskriftas generelle unntaksbestemmelser til; Reglane er ikkje til hinder for drift og vedlikehald av kystverket og televerket sine bygg og anlegg, eksisterande kraftliner, kablar og sjøkablar og all ferdsel i samband med dette, herunder bruk av helikopter.

Dei ønskjer også under kap. om eventuelle unntak etter søknad at ordlyden skal endrast til; Forvaltningsmyndigheita kan gje løyve til etablering av nye anlegg for kystverket og alle naudsynte tiltak for framtidig drift av dei same anlegga, herunder endra driftsform, vedlikehald, og restaurering av kultuminne.

Kystverket (brev den 26. feb. 2004, doknr. 49)

MERKNAD

Kystverket opprettheld sin uttale frå 04.09.2003.

VÅR VURDERING

Vemeforskriftas §4 punkt 2 seier at ; Reglane i § 3 er ikkje til hinder for drift og vedlikehald av Kystverket sine anlegg og ferdsel i samband med dette. Dette betyr at om kystverket ønskjer å bruke helikopter for vedlikehald av kystverket sine anlegg så må dette søkast dispensasjon om jfr. vemeforskriftas § 6.

Når det gjeld forslaget om å utvide moglegheita for eventuelle unntak etter søknad meiner vi at vemeforskriftas § 5 (Eventuelle unntak etter søknad) og § 6 (Generelle dispensasjonsreglar) gjev kystverket og andre aktørar som har anlegg som er vesentlege i samfunnet, nødvendig spelerom.

FISKARANE

Noregs Kystfiskarlag, avd. Sunnmøre (brev den 8. sept. 2003, doknr. 10)

MERKNAD

Noregs Kystfiskarlag, avd. Sunnmøre har ingen merknader til det føreliggande utkastet til verneplan, dersom det føreliggande utkast til verneplan ikkje blir endra. Dei viser då til avsnittet om ferdsel forbod der det går fram at yrkesfiske ikkje blir råka av ferdsel forbodet.

VÅR VURDERING

Vi har teke merkningen til følge og det blir ikkje ferdselsforbod for verken fiskararar eller ålment i sjøen innanfor verneområdet.

Nordmøre Fiskarlag (brev den 2. juni 2004, doknr. 105)

MERKNAD

Nordmøre Fiskarlag ønskjer eit møte med fylket for å få klarheit i kva som ligger i korta om verneplan for hekkande sjøfugl.

Nordmøre Fiskarlag (e-post den 1. mars 2004, doknr. 123)

MERKNAD

Nordmøre Fiskarlag ønskjer ingen begrensningar for utøving av fisket som ein følge av ei slik verneplan.

Nordmøre Fiskarlag (brev den 6. aug. 2004, doknr. 122)

MERKNAD

Fiskarlaget viser til dei mange verneplanane som det no arbeidast med/er påtenkt (sjøfugl, marin, Smøla og lignende) og meiner desse sett stengslar for fiskarane. Dei saknar svar på kva formålet med vernet er, korleis blir dagens fiskeriaktivitet berørt og kva slags utviklingsmoglegheiter som ligg i eit verna område. Vidare seier Nordmøre Fiskarlag at deira ønskje om eit møte med fylket for å få klarheit i kva som ligger i verneplan for hekkande sjøfugl ikkje er imøtekomme.

VÅR VURDERING

Vi greier ikkje å sjå negative begrensningar for det tradisjonelle fisket ved verneplan for hekkande sjøfugl. Vi har i verneplanprosessen prøvd på beste måte å formidle formålet og konsekvensane ved vernet, men har vore forsiktig med å seie for mykje om utviklingsmoglegheitene for fiskeriene i eit verna område. Vi har fleire gonger muntleg og pr e-post prøvd å arrangere eit møte med Fiskarlaget utan å lykkast. Den 2. nov. 2005 sendte vi ut eit brev til fiskarlaget med invitasjon til møte.

Ulstein Fiskarlag (brev den 27. juni 2004, doknr. 126)

MERKNAD

Ulstein Fiskarlag ønskjer ingen begrensningar for utøving av fisket som ein følge av ei slik verneplan. Dei meiner at både fiskeriaktivitet samt normal ålmann ferdsel må kunne foregå også innanfor 50 meters grensa frå land. Fiskarlaget viser til at lokalitetane nyttast til sauebeite, laksenot og uttak av skjellsand og meiner at desse og andre rettigheter må nyttast også i framtida. Bø og Sande Fiskarlag sluttar seg også til uttalen frå Ulstein Fiskarlag.

VÅR VURDERING

Når det gjeld ferdselsforbodet i sjø har vi teke merkningen til følge og det blir ikkje ferdselsforbod for verken fiskararar eller ålmenta i sjøen innanfor verneområdet. Sauebeite og drifting av laksenot blir tillatt som før. Uttak av skjellsand kan ikkje påreknast, men må i tilfelle først handsamast etter anna lovverk (kontinentalsokkeloven).

Haugsbygda Fiskarlag (brev den 7. juli 2004, doknr. 126)

MERKNAD

Haugsbygda Fiskarlag er imot permanent freding. Dei meiner at dei felta som er i Sande kommune er på begrensa djupne og vil soleis ikkje vere nokon stor hindring for yrkesfiske med unntak av krabbe og hummarfiske. Deira forslag er at fiskarar på blad b ikkje blir berørt av verneplanen.

VÅR VURDERING

Når det gjeld ferdselsforbodet i sjø har vi teke merkningen til følge og det blir ikkje ferdselsforbod for verken fiskararar eller ålmenta i sjøen innanfor verneområdet.

Averøy Fiskarlag (brev den 1. juli 2004, doknr. 126)

MERKNAD

Averøy Fiskarlag seier at om desse områda (Tromskjera, Orskjera og Grip) blir freda får det store konsekvensar for lokalbefolkninga og yrkesfiskarane. Alle områda er viktige fiskeområder for alle typer fiskeredskaper som teiner, gam, juksa, not og låssettingsplassar.

VÅR VURDERING

Når det gjeld ferdselforbodet i sjø har vi teke merknaden til følge og det blir ikkje ferdselforbod for verken fiskararar eller ålmenta i sjøen innanfor verneområdet. Vi kan ikkje sjå at føreslegne vemeforskrifter hindrar fiskarane i sitt tradisjonelle fiske.

FISKERIDIREKTORATET – REGION MØRE OG ROMSDAL

Fiskeridirektoratet (notat den 1. juli 2004, doknr. 126)

MERKNAD

Fiskeridirektoratet seier at det må vere eit krav at sjøareala i vemeforslaga blir trekt ut, og berre landareala inngår i planane. Sjøfuglane hekkar trass alt berre på land. Vidare seier dei at under alle omstende må det vere eit absolutt krav at utøving av yrkesmessig fiskeri- og oppdrettsverksemd ikkje må bli hindra eller bli pålagt nokon form for restriksjonar korkje i hekketida eller i andre tider på året eller i nærleiken av evt. Vemeområde.

Elles kjem fiskeridirektoratet med ein del merknader til dei ulike føreslegne verneområda. Desse merknadene blir tekne opp saman med dei øvrige kommentarane under dei ulike lokalitetane.

VÅR VURDERING

Vi greier ikkje å sjå kva slags hindringar eit vem vil utgjere for det tradisjonelle fisket som skjer på norgeskysten. Vi ser difor ingen grunn til å endre korkje på vemegrensene eller vemeforskrifta gjeve ved oppstartsmeldinga. Sjøareala rundt hekkeplassane har vesentleg betydning for om hekkinga vil bli vellukka ved til dømes at fuglane finn mat til ungane.

DEI ENKELTE LOKALITETANE MED VERNEFORSKRIFTER OG MED INNKOMNE MERKNADER

Inngripan

KOMMUNE:	1503 Kristiansund
KARTBLAD (M-711):	1321-III Bremsnes
UTM (EUREF89):	32VMR3107
LANDAREAL (M ²):	159705
SJØAREAL (M ²):	4054477
GARDS- OG BRUKSNR:	30/1,2

OMRÅDESKILDING: Ei gruppe holmar og skjer i havet nord for Kristiansund. Holmane er stort sett små og snaue og ligg i eit grunt og produktivt sjøområde. Må sjåast i samanheng med Grip noko lenger nord.

VERDIVURDERING: 3

HEKKANDE SJØFUGL:

Periode:	1975	1990 – 91	2001
Ærfugl	20 par +	20 par +	200 par+
Fiskemåse	ca 60 par	4 par	8 par+
Sildemåse		1 par	
Svartbak	ca 30 par	ca 90 par	50 par+
Raudnebbterne	55 - 60 par	ca 15 par	50 par+
Tjuvjo	?	1 par	2 par
Teist	ca 20 par	5 par +	10 par+
Totalbestand alle artar:	180 - 200 par	120 par +	320 par+

NATURFAGLEGE MERKNADER: Av andre hekkande artar kan nemnast tjeld, steinvendar, raudstilk og siland, skjerpipelerke og stare(1975). Det er ikkje mink på Inngripan.

UTFØRTE INNGREP: Ei mindre sikringshytte på ein av holmane.

PLANSTATUS: Det aktuelle området er uplanlagt.

OPPSTARTSMØTE: Møte 22.06.2004 med Kristiansund kommune.

KJENDE INTERESSEKONFLIKTAR: Taretråling.

INNKOMNE MERKNADER : Ein merknad frå Fiskeridirektoratet.

Fiskeridirektoratet seier at det i dag foregår eit aktivt fiske i området i dag og ber om at vernet ikkje blir strengare enn det som er nødvendig for at dette fisket også skal skje i framtida (doknr. 126). Nødvendig ilandstigning på holmar og skjer for å feste landnot og lignende må då også vere tillatt. Det er ingen havbruks-/havbeiteaktivitetar i området i dag, men det kan tenkast at havbeite kan vere aktuelt i framtida. Det er utlagt felt for taretråling i området. Det foregår jakt på sel i området, då hovudsakleg jakt på steinkobb. Jfr. forslag til verneforskrift blir ikkje jakt på steinkobb påvirka ved vernet.

VÅR VURDERING:

Vi meiner at tradisjonelt havbruk og fiske samt jakt på steinkobb blir upåvirka av vernet. Taretråling utanom hekketida blir tillatt. Jakt på havert fram til august månad blir ikkje tillatt. Kva som skjer på havbeite i framtida er det vanskeleg å seie noko om på noverande tidspunkt, men vil i så fall ikkje vere tillatt jfr. punkt 3 i § 3 i verneforskrifta.

Forskrift om vern av Inngripan naturreservat i Kristiansund kommune, Møre og Romsdal fylke

Fastsett ved Kongeleg resolusjon av i medhald av lov av 19. juni 1970 nr. 63 om naturvern § 8, jf. § 10 og §§ 21, 22 og 23. Fremja av Miljøverndepartementet.

§ 1 Avgrensing

Det freda området vedkjem gnr./bnr.: 30/1,2 i Kristiansund kommune.

Reservatet er på om lag 4214 daa, av dette om lag 160 daa landareal og om lag 4054 daa sjøareal. Grensene for naturreservatet går fram av vedlagte kart i målestokk 1:, datert Miljøverndepartementet Dei nøyaktige grensene for vemeområdet blir merka der dei går over land. Knekkpunkta er koordinatfesta.

Forskrifta med kart blir oppbevart i Kristiansund kommune, hos Fylkesmannen i Møre og Romsdal, i Direktoratet for naturforvaltning og i Miljøverndepartementet.

§ 2 Formål

Formålet med fredinga er å ta vare på ein viktig hekkelokalitet for sjøfugl med naturleg tilhøyrande vegetasjon og dyreliv.

§ 3 Vernereglar

For fredingsområdet gjeld følgjande reglar:

1. All vegetasjon på land og i vatn (herunder tang og tare) er freda mot skade og øydelegging. Det er forbode å fjerne planter eller plantedelar frå reservatet. Nye plantearter må ikkje innførast. Planting eller såing er forbode.
2. Dyrelivet, herunder reirplassar og hiområde, er freda mot skade og øydelegging. Utsetjing av dyr er forbode.
3. Det må ikkje setjast i verk tiltak som kan endre naturmiljøet, som f.eks. oppføring av bygningar, anlegg og varige eller mellombelse innretingar, etablering av oppdrettsanlegg, bortsetting av brakker o.l., opplag av båtar, framføring av luftleidningar, jordkablar og kloakkleidningar, nyplanting, oppdyrking, drenering og anna form for tørrlegging, uttak, oppfylling og lagring av masse, utføring av kloakk eller andre konsentrerte tilføringer av forureining, bortlegging av avfall, gjødsling, kalking og bruk av kjemiske bekjempingsmidlar. Forsøpling er forbode. Opplistinga er ikkje fullstendig.
4. I tida frå og med 1. mai til og med 31. juli er det forbod mot ferdsel på land i vemeområdet.
5. Motorferdsel er forbode, herunder start og landing av luftfarty og lågflyging under 300 m. Vassport, herunder bruk av vasskuter, surfebrett, seglbrett, vasski, paraglider o.l. samt dykkeaktivitet, er forbode.
6. Direktoratet for naturforvaltning kan av omsyn til vemeformålet forby eller regulere ferdsel i heile eller delar av reservatet ved forskrift.
7. Bålbrenning og bruk av grill er forbode.

§ 4 Generelle unntak

Reglane i § 3 er ikkje til hinder for:

1. Gjennomføring av militær operativ verksemd og tiltak som gjeld politi-, brannvern-, oljevern-, redningsteneste- og oppsyn, samt gjennomføring av skjøtsels- og forvaltningsoppgåver som er bestemt av forvaltningsmyndigheita.
2. Drift og vedlikehald av Kystverket sine anlegg og ferdsel i samband med dette.
3. Beite, nødvendig ferdsel i samband med tilsyn, vedlikehald av eksisterande gjerde og liknande. Direktoratet for Naturforvaltning kan av omsyn til fredingsformålet regulere beitetrykket ved forskrift i heile eller delar av reservatet.

Reglane i § 3, nr. 1-3, er ikkje til hinder for:

4. Sanking av bær og matsopp.
5. Jakt og fangst i tråd med Lov om viltet.
6. Fiske i tråd med Lov om laks og innlandsfisk eller lov om saltvassfisk.
7. Vedlikehold av anlegg som er i bruk på fredningstidspunktet.
8. Taretråling i perioden 1. august til 30. april.

§ 5 Eventuelle unntak etter søknad

Forvaltningsmyndigheita kan gi løyve til:

3. Oppføring av nye anlegg for Kystverket.
4. Ferdsel på land for fangst av mink.

§ 6 Generelle dispensasjonsreglar

Forvaltningsmyndigheita kan gjere unntak frå forskrifta når formålet med fredinga krev det, samt for vitenskaplege undersøkingar, arbeider av vesentleg samfunnsmessig interesse eller i særlege tilfelle når dette ikkje strir mot formålet med fredinga.

§ 7 Forvaltningsplan

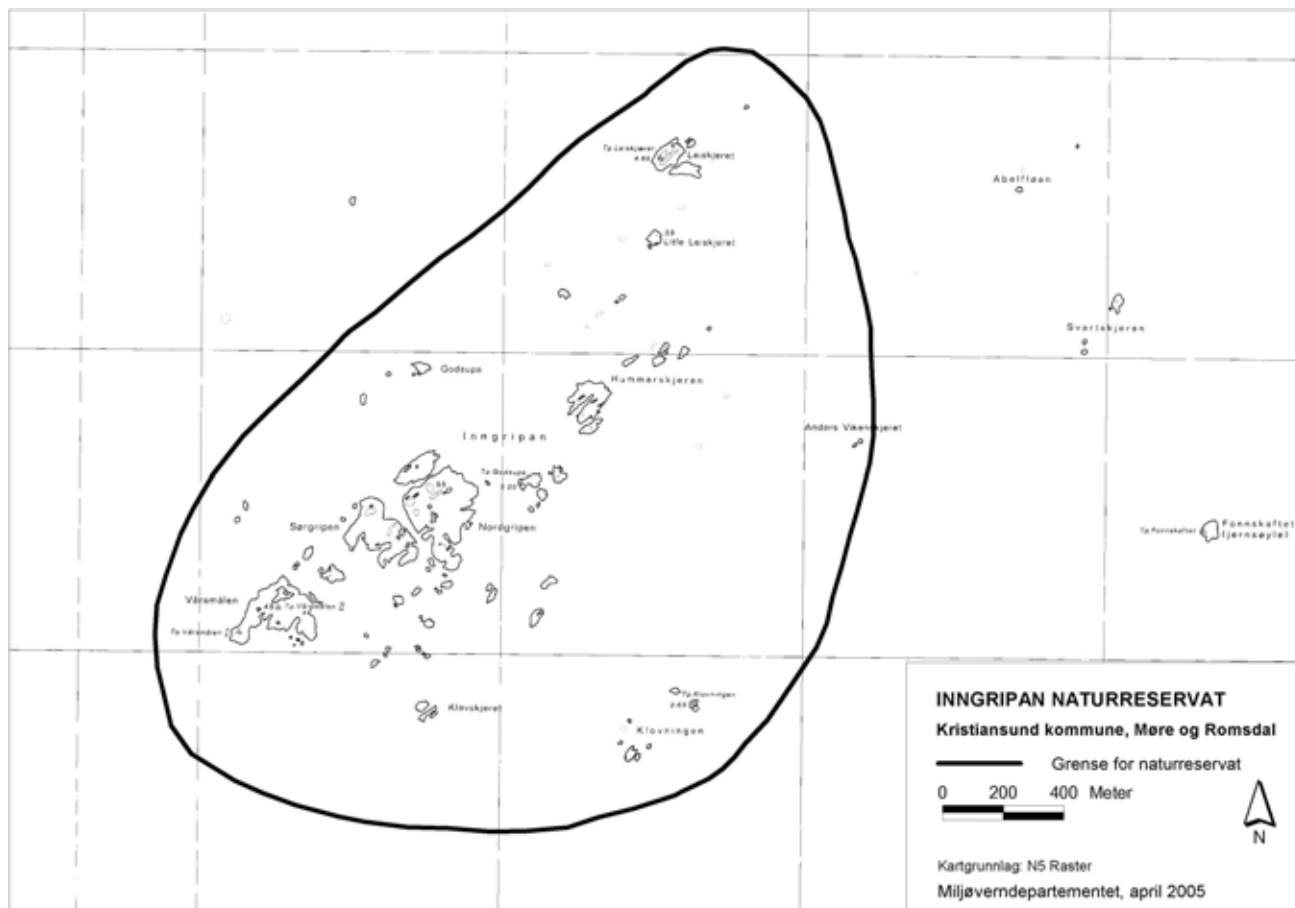
Forvaltningsmyndigheita, eller den forvaltningsmyndigheita fastset, kan gjennomføre skjøtselstiltak for å fremje fredingsformålet. Det kan utarbeidast forvaltningsplan, som kan innehalde nærare retningsliner for skjøtsel.

§ 8 Forvaltningsmyndigheit

Direktoratet for naturforvaltning fastset kven som skal ha forvaltningsmyndigheit etter denne forskrifta.

§ 9 Iverksetjing

Denne forskrifta gjeld frå vedtaksdato.



Grip

KOMMUNE:	1503 Kristiansund
KARTBLAD (M-711):	1321-III Bremsnes
UTM (EUREF89):	32VMR285092
LANDAREAL (M ²):	114309
SJØAREAL (M ²):	687125
GARDS- OG BRUKSNR:	30/1,2

OMRÅDESKILDING: To holmar sør for Grip, det gamle fiskeværret som i dag er fråflytta, men som tidlegare var Norges minste kommune. Holmane er snaue og utan inngrep.

VERDIVURDERING: 3**HEKKANDE SJØFUGL:**

Periode:	1975	1990 - 91	1997	1999	2001
Toppskarv			7 par	15 par	65 par+
Ærfugl	ca 45 par	ca 15 par			100 par+
Fiskemåse	ca 45 par	ca 10 par			
Sildemåse		3 par			
Gråmåse		25 par +			185 par+
Svartbak	120 par +	55 par +			160 par+
Krykkje		35 par +			
Raudnebbterne	ca 30 par	ca 225 par			
Makrellterne	ca 10 par				6 par+
Teist	10 par +	10 par +			20 par+
Tjuvjo					2 par+
Totalbestand alle artar:	250 par +	350 par +			538 par+

NATURFAGLEGE MERKNADER: Det hekkar i tillegg tjeld, raudstilk, steinvendar og skjerpipierke. Det er ikkje kome mink til Grip. I 1997 og 1999 er registreringane for Moholmen og berre toppskarv.

UTFØRTE INNGREP: Ingen kjende inngrep.

PLANSTATUS: Det aktuelle området er uplanlagt.

OPPSTARTSMØTE: Møte 22.06.2004 med Kristiansund kommune.

KJENDE INTERESSEKONFLIKTAR: Utfart sommarstid. Taretråling.

INNKOMNE MERKNADER: To merknader, frå kommunen og frå fiskeridirektoratet.

Kristiansund kommune meiner at det bør vurderast å endre verneforma frå naturreservat til landskapsvernområde, noko som vil kunne ivareta vemeinteressene og Grip på ein tilfredsstillande måte (doknr. 114). Dei viser til den frie ferdsla som har vore eit gode for alle på Grip og som etter kommunen si meining vil bli sterkt redusert ved å velje ei slik restriktiv verneplan-løysing. Kommunen viser til at viltnemda gjennomfører årlege sjøfugltellingar og har såleis ei overvaking av Grip.

Fiskeridirektoratet seier at det går føre seg eit aktivt fiske i området i dag og ber om at vemet ikkje blir strengare enn det som er nødvendig for at dette fisket også skal skje i framtida (doknr. 126). Nødvendig ilandstigning på holmar og skjer for å feste landnot og liknande må då òg vere tillatt. Det er ingen havbruks-/havbeiteaktivitetar i området i dag, men det kan tenkast at havbeite kan vere aktuelt i framtida. Det er utlagt felt for taretråling i området. Det blir jakta på sel i området, då hovudsakleg jakt på steinkobb. Jf. forslag til verneforskrift blir ikkje jakt på steinkobb påverka av vemet.

VÅR VURDERING:

I oppstartsmeldinga var heile Grip med i verneplanen. Undervegs i verneplanprosessen har vi plukka ut det området som er mest interessant for sjøfugl, Moholmen og Grønningen, og har difor redusert vesentleg det arealet som er foreslått verna. Vi meiner at det arealet som vi no sit att med er lite interessant for friluftaktivitetar og at mesteparten av holmar og skjer rundt Grip framleis er tilgjengelege for ålmenta.

Vi meiner at tradisjonelt havbruk og fiske samt jakt på steinkobb blir upåvirka av vernet. Det blir av omsyn til teist- og toppskarvkoloniane ikkje tillatt med taretråling. Jakt på havert sommarstid fram til august månad blir ikkje tillatt. Kva som skjer på havbeite i framtida er det vanskeleg å seie noko om på noverande tidspunkt.

Forskrift om verneplan for hekkande sjøfugl – Grip naturreservat i Kristiansund kommune, Møre og Romsdal fylke

Fastsett ved Kongeleg resolusjon av i medhald av lov av 19. juni 1970 nr. 63 om naturvem § 8, jf. § 10 og §§ 21, 22 og 23. Fremja av Miljøverndepartementet.

§ 1 Avgrensing

Det freda området vedkjem gnr./bnr 30/1,2 Kristiansund kommune.

Reservatet er på om lag 801 daa, av dette omlag 114 daa landareal og om lag 687 daa sjøareal. Grensene for naturreservatet går fram av vedlagte kart i målestokk 1:, datert Miljøverndepartementet Dei nøyaktige grensene for vemeområdet blir merka der dei går over land. Knekkpunkta er koordinatfesta.

Forskrifta med kart blir oppbevart i Kristiansund kommune, hos Fylkesmannen i Møre og Romsdal, i Direktoratet for naturforvaltning og i Miljøverndepartementet.

§ 2 Formål

Formålet med fredinga er å ta vare på ein viktig hekkelokalitet for sjøfugl med naturleg tilhøyrande vegetasjon og dyreliv.

§ 3 Vernereglar

For fredingsområdet gjeld følgjande reglar:

1. All vegetasjon på land og i vatn (herunder tang og tare) er freda mot skade og øydelegging. Det er forbode å fjerne planter eller plantedelar frå reservatet. Nye planteartar må ikkje innførast. Planting eller såing er forbode.
2. Dyrelivet, herunder reirplassar og hiområde, er freda mot skade og øydelegging. Utsetjing av dyr er forbode.
3. Det må ikkje setjast i verk tiltak som kan endre naturmiljøet, som f.eks. oppføring av bygningar, anlegg og varige eller mellombelse innretingar, etablering av oppdrettsanlegg, bortsetting av brakker o.l., opplag av båtar, framføring av luftleidningar, jordkablar og kloakkleidningar, nyplanting, oppdyrking, drenering og anna form for tørrlegging, uttak, oppfylling og lagring av masse, utføring av kloakk eller andre konsentrerte tilføringer av forureining, bortlegging av avfall, gjødsling, kalking og bruk av kjemiske bekjempingsmidlar. Forsøpling er forbode. Opplistinga er ikkje fullstendig.
4. I tida frå og med 1. mai til og med 31. juli er det forbod mot ferdsel på land i vemeområdet.
5. Motorferdsel er forbode, herunder start og landing av luftfarty og lågflyging under 300 m. Vassport, herunder bruk av vasskuter, surfebrett, seglbrett, vasski, paraglider o.l. samt dykkeaktivitet, er forbode.
6. Direktoratet for naturforvaltning kan av omsyn til vemeformålet forby eller regulere ferdsel i heile eller delar av reservatet ved forskrift.
7. Bålbrenning og bruk av grill er forbode.

§ 4 Generelle unntak

Reglane i § 3 er ikkje til hinder for:

1. Gjennomføring av militær operativ verksemd og tiltak som gjeld politi-, brannvem-, oljevern-, redningsteneste- og oppsyn, samt gjennomføring av skjøtsels- og forvaltningsoppgåver som er bestemt av forvaltningsmyndigheita.
2. Drift og vedlikehald av Kystverket sine anlegg og ferdsel i samband med dette.
3. Beite, nødvendig ferdsel i samband med tilsyn, vedlikehald av eksisterande gjerde og liknande. Direktoratet for Naturforvaltning kan av omsyn til fredingsformålet regulere beitetrykket ved forskrift i heile eller delar av reservatet.

Reglane i § 3, nr. 1-3, er ikkje til hinder for:

4. Sanking av bær og matsopp.
5. Jakt og fangst i tråd med Lov om viltet.
6. Fiske i tråd med Lov om laks og innlandsfisk eller lov om saltvassfisk.
7. Vedlikehald av anlegg som er i bruk på fredingstidspunktet.

§ 5 Eventuelle unntak etter søknad

Forvaltningsmyndigheita kan gi løyve til:

1. Oppføring av nye anlegg for Kystverket.
2. Ferdsel på land for fangst av mink.

§ 6 Generelle dispensasjonsreglar

Forvaltningsmyndigheita kan gjere unntak frå forskrifta når formålet med fredinga krev det, samt for vitenskaplege undersøkingar, arbeider av vesentleg samfunnsmessig interesse eller i særlege tilfelle når dette ikkje strir mot formålet med fredinga.

§ 7 Forvaltningsplan

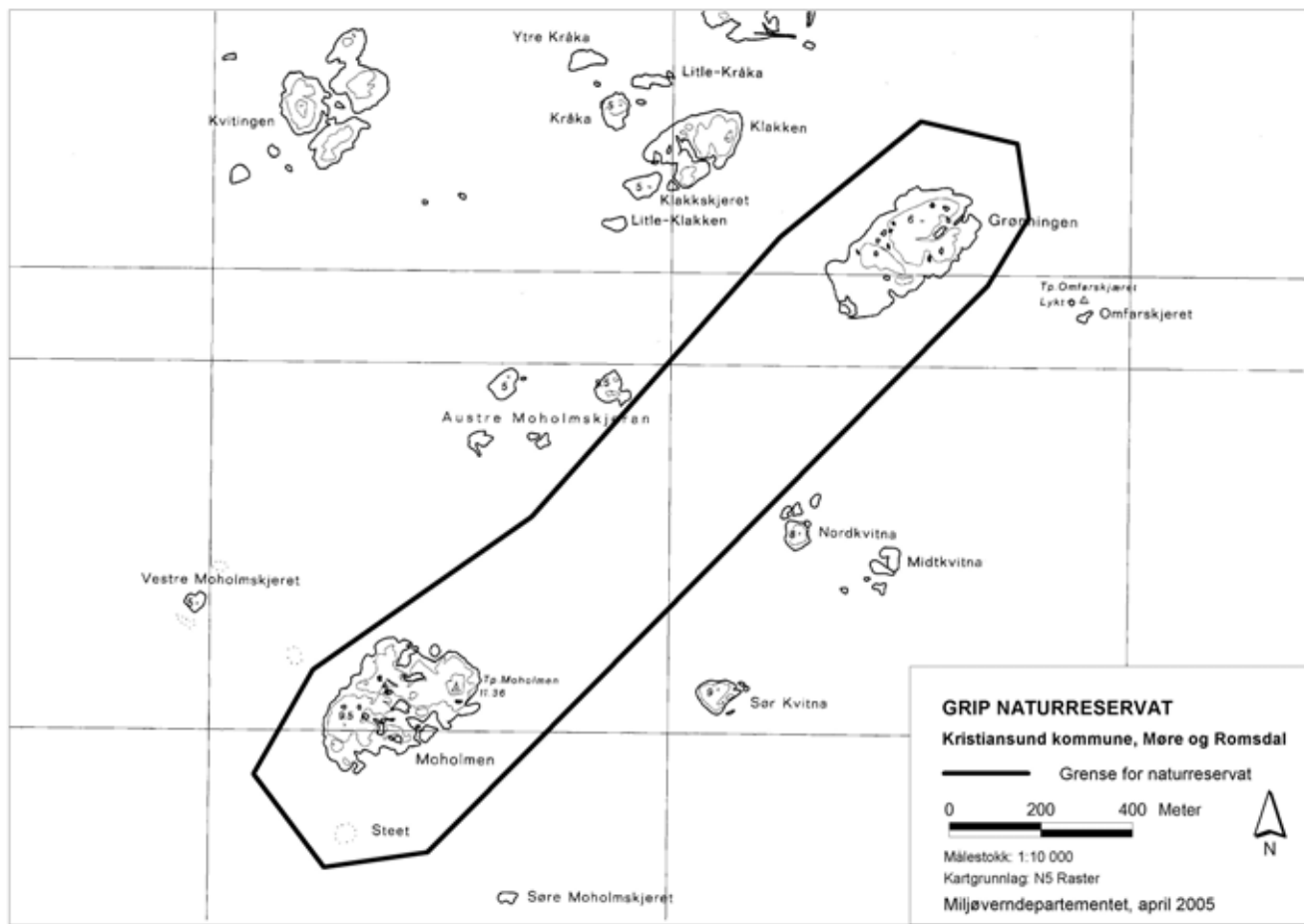
Forvaltningsmyndigheita, eller den forvaltningsmyndigheita fastset, kan gjennomføre skjøtselstiltak for å fremje fredingsformålet. Det kan utarbeidast forvaltningsplan, som kan innehalde nærare retningsliner for skjøtsel.

§ 8 Forvaltningsmyndigheit

Direktoratet for naturforvaltning fastset kven som skal ha forvaltningsmyndigheit etter denne forskrifta.

§ 9 Iverksetjing

Denne forskrifta gjeld frå vedtaksdato.



Vegsundholmane-Veibustholmen

KOMMUNE:	1504 Ålesund og 1531 Sula
KARTBLAD (M-711):	1219-IV Sykkylven
UTM (EUREF89):	32VLQ6325
LANDAREAL (M ²):	6618
SJØAREAL (M ²):	348700
GARDS- OG BRUKSNR:	59/1,2

OMRÅDESKILDING: Fire små holmar og nokre skjer aust i Vegsundet. Holmane har grasvokster og nokre busker. Berre på Veibustholmen er nokre furutrær.

VERDIVURDERING: 2

HEKKANDE SJØFUGL:

Periode:	1983	1994 - 95
Ærfugl	ca 15 par	6 par +
Hettemåse	2 par	
Fiskemåse	ca 240 par	200 - 250 par
Svartbak	4 - 5 par	4 par
Makrellterne	ca 50 par	10 - 15 par
Raudnebbterne	ca 100 par	
Totalbestand alle artar:	ca 420 par	225 - 275 par

NATURFAGLEGE MERKNADER: Ein hegrekoloni med 20 par + (1994) på Veibustholmen, tjeld og raudstilk hekkande. Minkfangst er ønskeleg ut frå omsynet til sjøfugl.

UTFØRTE INNGREP: Ein steinvarde og nokre sjømerke, elles ingen.

PLANSTATUS: Det aktuelle verneområdet er sett av til landbruks-, natur- og friluftsområde i kommuneplanen både på land og sjø.

OPPSTARTSMØTE: Møte 28.06.2004 med Sula og Ålesund kommune (Ålesund kommune møtte ikkje). Ein rettshavar møtte.

KJENDE INTERESSEKONFLIKTAR: Noko trafikk med småbåtar sommarstid.

INNKOMNE MERKNADER: To merknader. Ein merknad frå rettshavar til gnr./bnr. 59/2 og ein frå Ålesund kommune.

Ålesund kommune (doknr. 17) tek oppstartsmeldinga til vitande og vil eventuelt kome attende med konkrete merknader når forslag til veme grense og veme forskrift føreligg.

Oddbjørg Blindheim, eigar av holmen Pina, har ingen innvendingar mot planen om freding under føresetnad om at vernet ikkje er til hinder for framtidig bygging av naust (utanfor vemeområdet) og bruken av desse (doknr. 110). Ho ønskjer ikkje at fredinga av Pina vil bli til hinder for bygging seinare.

VÅR VURDERING

Vi greier ikkje å sjå at fredinga av Pina får negative konsekvensar for naustbygging i Vegsundet. Bygging skal regulerast etter plan- og bygningslov og det er kommunen som er myndigheit etter denne.

Forskrift om verneplan for hekkande sjøfugl – Vegsundholmane - Veibustholmen naturreservat i Ålesund og Sula kommunar, Møre og Romsdal fylke

Fastsett ved Kongeleg resolusjon av i medhald av lov av 19. juni 1970 nr. 63 om naturvem § 8, jf. § 10 og §§ 21, 22 og 23. Fremja av Miljøverndepartementet.

§ 1 Avgrensing

Det freda området vedkjem gnr./bnr 59/1,2 i Ålesund og Sula kommunar.

Reservatet er på om lag 355 daa, av dette omlag 7 daa landareal og om lag 348 daa sjøareal. Grensene for naturreservatet går fram av vedlagte kart i målestokk 1:, datert Miljøverndepartementet Dei nøyaktige grensene for vemeområdet blir merka der dei går over land. Knekkpunktta er koordinatfesta.

Forskrifta med kart blir oppbevart i Ålesund og Sula kommunar, hos Fylkesmannen i Møre og Romsdal, i Direktoratet for naturforvaltning og i Miljøverndepartementet.

§ 2 Formål

Formålet med fredinga er å ta vare på ein viktig hekkelokalitet for sjøfugl med naturleg tilhøyrande vegetasjon og dyreliv.

§ 3 Vernereglar

For fredingsområdet gjeld følgjande reglar:

1. All vegetasjon på land og i vatn (herunder tang og tare) er freda mot skade og øydelegging. Det er forbode å fjerne planter eller plantedelar frå reservatet. Nye planteartar må ikkje innførast. Planting eller såing er forbode.
2. Dyrelivet, herunder reirplassar og hiområde, er freda mot skade og øydelegging. Utsetjing av dyr er forbode.
3. Det må ikkje setjast i verk tiltak som kan endre naturmiljøet, som f.eks. oppføring av bygningar, anlegg og varige eller mellombelse innretningar, etablering av oppdrettsanlegg, bortsetting av brakker o.l., opplag av båtar, framføring av luftleidningar, jordkablar og kloakkleidningar, nyplanting, oppdyrking, drenering og anna form for tørrlegging, uttak, oppfylling og lagring av masse, utføring av kloakk eller andre konsentrerte tilføringer av forureining, bortlegging av avfall, gjødsling, kalking og bruk av kjemiske bekjempingsmidlar. Forsøpling er forbode. Opplistinga er ikkje fullstendig.
4. I tida frå og med 1. mai til og med 31. juli er det forbod mot ferdsel på land i vemeområdet.
5. Motorferdsel er forbode, herunder start og landing av luftfarty og lågflyging under 300 m. Vassport, herunder bruk av vasskuter, surfebrett, seglbrett, vasski, paraglider o.l. samt dykkeaktivitet, er forbode.
6. Direktoratet for naturforvaltning kan av omsyn til vemeformålet forby eller regulere ferdsla i heile eller delar av reservatet ved forskrift.
7. Bålbrenning og bruk av grill er forbode.

§ 4 Generelle unntak

Reglane i § 3 er ikkje til hinder for:

1. Gjennomføring av militær operativ verksemd og tiltak som gjeld politi-, brannvem-, oljevern-, redningsteneste- og oppsyn, samt gjennomføring av skjøtsels- og forvaltningsoppgåver som er bestemt av forvaltningsmyndigheita.
2. Drift og vedlikehald av Kystverket sine anlegg og ferdsel i samband med dette.
3. Beite, nødvendig ferdsel i samband med tilsyn, vedlikehald av eksisterande gjerde og liknande. Direktoratet for Naturforvaltning kan av omsyn til fredingsformålet regulere beitetrykket ved forskrift i heile eller delar av reservatet.

Reglane i § 3, nr. 1-3, er ikkje til hinder for:

4. Sanking av bær og matsopp.
5. Jakt og fangst i tråd med Lov om viltet.
6. Fiske i tråd med Lov om laks og innlandsfisk eller lov om saltvassfisk.
7. Vedlikehald av anlegg som er i bruk på fredingstidspunktet.

§ 5 Eventuelle unntak etter søknad

Forvaltningsmyndigheita kan gi løyve til:

1. Oppføring av nye anlegg for Kystverket.
2. Ferdsel på land for fangst av mink.

§ 6 Generelle dispensasjonsreglar

Forvaltningsmyndigheita kan gjere unntak frå forskrifta når formålet med fredinga krev det, samt for vitenskaplege undersøkingar, arbeider av vesentleg samfunnsmessig interesse eller i særlege tilfelle når dette ikkje strir mot formålet med fredinga.

§ 7 Forvaltningsplan

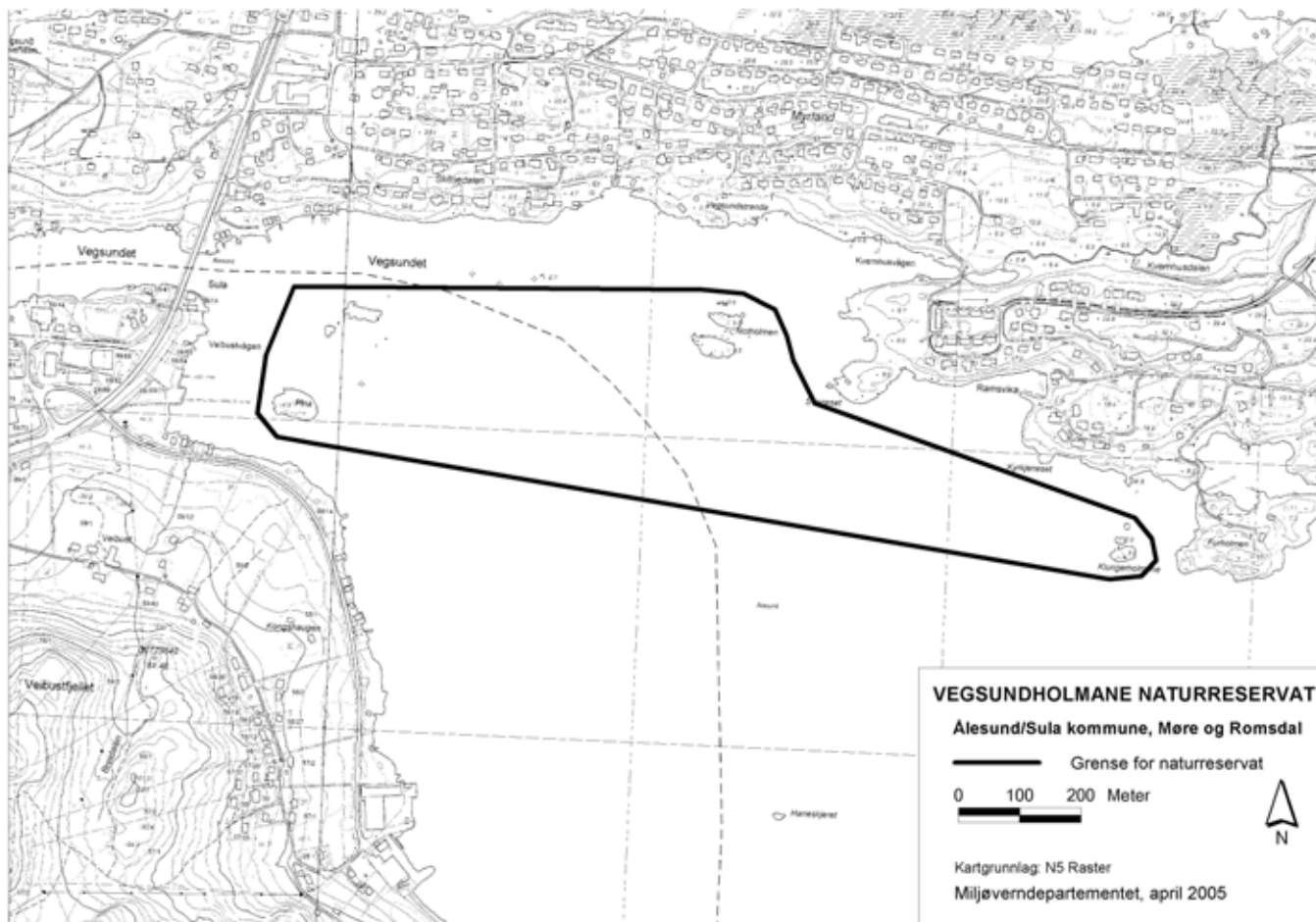
Forvaltningsmyndigheita, eller den forvaltningsmyndigheita fastset, kan gjennomføre skjøtselstiltak for å fremje fredingsformålet. Det kan utarbeidast forvaltningsplan, som kan innehalde nærare retningsliner for skjøtsel.

§ 8 Forvaltningsmyndigheit

Direktoratet for naturforvaltning fastset kven som skal ha forvaltningsmyndigheit etter denne forskrifta.

§ 9 Iverksetjing

Denne forskrifta gjeld frå vedtaksdato.



Eggholmane-Lisjeholmen

KOMMUNE:	1514 Sande
KARTBLAD (M711):	1119-III Vanylven
UTM (EUREF89):	32VLQ1001 - 1100
LANDAREAL (M ²):	138738
SJØAREAL (M ²):	3135651
GARDS- OG BRUKSNR:	53/2,6 54/1,2,3,5,6,7,8,9,10,11,12,13,52 55/1,3,4 56/1,2,3,4 57/1,2,3,4,5,9 58/1,5 60/2

OMRÅDESKILDING: Skjergardsområde med småøyar, holmar og skjer. Storholmen er om lag 1 km lang, med fråflytta gardstun, sjøhus og kultumark, elles er kupert heiterreng dominerande. På Frekøya er det ein fyrstasjon og noko gras og urter. Søre Eggholmane er stort sett snaue berre med litt gras og urter. Nøre Eggholmen er låglendt og graskledd med svaberg langs stranda. Dei andre holmane er mindre og varierende mellom svaberg og grasvegetasjon. Alle dei største øyane blir nytta til sauebeite. Storholmen har ein godkjent reguleringsplan for hotelldrift.

VERDI VURDERING: 3/2**HEKKANDE SJØFUGL:**

Periode:	1981	1994-95
Ærfugl	50 par +	ca 80 par
Tjuvjo	1 par	
Fiskemåse	ca 100 par	ca 90 par
Sildemåse		ca 15 par
Gråmåse		ca 100 par
Svartbak	ca 40 par	60 par +
Makrellterne	150 par +	
Raudnebbterne	50 - 100 par	
Teist	6 - 8 par	?
Totalbestand alle artar:	ca 450 par	ca 350 par

NATURFAGLEGE MERKNADER: Området inngår som ein del av fuglefredningsområdet kring Voksa. Fleire av artane hekka i større tal på 70-talet. Det hekkar elles siland, fleire par tjeld, ramn og fleire småfuglartar. Brunnakke er funne hekkande og skarv har tilhald i området sjølv om dei ikkje hekkar. Manglande hekking av temer på 90-talet må setjast i samband med låge bestandar generelt. Tal frå tidlegare periodar har likevel synt at desse holmane er viktig for temene. Koloniane kan år om anna flytte mellom holmane og det er viktig å sjå heile området i samband. Villmink har dei siste åra vore eit problem i sjøfuglbestandane og det er registrert yngling. Minkfangst bør vere eit aktuelt tiltak.

UTFØRTE INNGREP: Fyr på Haugsholmen på Vestre Frekøy.

PLANSTATUS: Det aktuelle landarealet i verneområdet er avsatt til landbruks-, natur- og friluftsområde i kommuneplanen. Sjøområdet er regulert til NFFF.

OPPSTARTSMØTE: Møte 24.03.2004 med kommunen på formiddagen på Larsnes og seinare på dagen på Kvamsøya (fellesmøte om Riste) med 17 rettighetshavarar/interesserte.

KJENDE INTERESSEKONFLIKTER: Båtutfart, friluftsliv og taretråling. Det ligg føre planar om restaurering av gamal handelstad på Storholmen, og utvikling av området med hotell, utleigehytter, kaianlegg m.v. Dette vil medføre vesentleg auke i ferdselen i denne delen av området.

INNKOMNE MERKNADER: Tjueto (22) innkomne merknader deriblandt protestliste med 265 underskrifter.

Sande kommune seier (doknr. 15) at det er på gang eit interkommunalt arbeide med utarbeiding av forvaltningsplan for grågås og at eit av tiltaka vil truleg bli å oppretthalde beitestrykket på Eggholmane/Lisjholmen. Dette som eit førebyggjande tiltak for så langt råd å unngå beiteskader av grågås på Kvamsøya.

Eigar av Eggholmen, Kåre Myren, seier at Eggholmen stort sett består av berg utan vegatasjon og er difor av redusert betydning som hekkeplass (doknr. 29 og 64). På Eggholmen (søre) er det eit naturleg basseng som blir nytta som badeplass og elles er det gode fiskeplassar frå land. Han ber difor om at Eggholmen blir teken ut av verneplana.

Rettigheitshavar Rolf Ervik protesterer på den korte høringsfristen (doknr. 45). Han påpeiker manglande dokumentasjon på skade på fuglane i lokaliteten ut frå dagens bruk av området. Vidare seier han at vemet er for strengt, det omfattar eit for stort område og at ferdselsforbodet til vanns og til lands er uakseptabelt. Vemet vil stoppe utviklinga av Storholmen innan turistnæringa, redusere trivselen og på sikt true busetnaden på Kvamsøya. Han vil på det sterkaste protestere mot utkastet til verneplan for lokalitet Eggholmane-Lisjholmen og meiner at vemeinteressene blir godt ivaretekne i dagens situasjon, ei ansvarsbevisst befolkning, som er glade i og set pris på naturen rundt seg.

To av grunneigarane til Kvamsøy og holmane ikring, Anne Østringen og Kjell Østringen, protesterer mot heile plana (doknr. 47).

Sigurd Noralv Aarsheim ein av rettigheitshavarane til Storholmen, ber om at heile planen går ut og at det vert sett i gang tiltak mot den aukande bestanden av rovfugl, slik at det blir balanse i sjøfuglbestanden att (doknr. 48). Han seier at bestanden av sjøfugl har minka og at hovudårsaken til dette er aukande bestand av stormåse, svartbak og ramn. Aarsheim seier vidare at han har i mange år svidd av lyngen på Storholmen for å betre sauebeite. Han ønskjer å fortsette denne lyngbrenninga i mars/april.

To av rettigheitshavarane til Eggholmane-Lisjholmen, Irene Lade og Steinar Lade, skriv at dei er imot vemet (doknr. 53). Dei seier at eit vem vil hindre dei i å fare på båt tur sommarstid og vil svekke livskvaliteten deira.

Eldar Kvamme, eigar av grbrnr 54/9, går imot verneplana for lokalitet Eggholmane-Lisjholmen (doknr. 57). Dei seier at når ein bur på ei øy er holmar og skjer det einaste rekreasjonsområde dei har. Deira livskvalitet vil bli vesentleg forringa om dei ikkje får gå i land på holmane og bruke sjøområda som dei har brukt i alle år.

Jens Kvamme, eigar av grbmr 54/3, går imot vemeplana for lokalitet Eggholmane-Lisjholmen (doknr. 57). Han seier at livskvaliteten vil bli vesentleg forringa om dei ikkje får gå i land på holmane og bruke sjøområda som dei har brukt i alle år.

Johanne Sørdal (v/ Sverre Sørdal), eigar av grbmr. 55/3, meiner at ei freding som føreslege vil vere eit overgrep mot alle som nyttar seg av naturen der (doknr. 62). Vidare sluttar ho seg til det Rolf Ervik skriv i sin merknad.

Kvamsøy Bygde- og Næringslag ønskjer ikkje bandlegging av areal og heller ikkje ferdselsinnskrenkingar på holmane rundt Kvamsøya (doknr.75). 38 personar har skreve under dette oppropet frå bygdemøtet den 24.03.2004.

Underskriftsliste med 4 personar som protesterer mot det føreslegne vemet av Eggholmane-Lisjholmen og Riste (doknr. 77).

Underskriftsliste med 3 personar som protesterer mot det føreslegne vemet av Eggholmane-Lisjholmen og Riste (doknr. 78).

Underskriftsliste med 3 personar som protesterer mot det føreslegne vemet av Eggholmane-Lisjholmen og Riste (doknr. 79).

Underskriftsliste med 5 personar som protesterer mot det føreslegne vernet av Eggholmane-Lisjeholmen og Riste (doknr. 80).

Underskriftsliste med ein person som protesterer mot det føreslegne vernet av Eggholmane-Lisjeholmen og Riste (doknr. 81).

Jarle Støylen ved Storholmen AS gjer oss merksame på at Storholmen AS har investert 2-3 mill. kroner i å ta vare på og utvikle den gamle handelsstaden på Storholmen som reiselivsobjekt (doknr. 83). Han meiner at fredinga er meningslaus og saknar dokumentasjon på at fredinga vil ha noko å seie for desse øyene. Ei freding i kva som helst slags form vil forringe verdien av hans reiselivsprosjekt. Han viser vidare til at Kvamsøy som levestad er mindre interessant om fredinga blir gjennomført.

Kvamsøy Bygde- og næringslag går sterkt imot og protesterer mot vernet av Eggholmane-Lisjeholmen og Riste (doknr. 84). Dei viser til manglande dokumentasjon av behovet for vernet i området, forklaring på korleis kriteria er brukt og korleis ein har kome fram til verdiane som er sett på lokalitetane. Dei seier at freding med tilhøyrande ilandstigningsforbod vil framandgjere dei for deira eige nærmiljø. 30 grunneigarar og 197 andre kvamsøyingar (også fråflytta) har skrevet under på protesten til bygdelaget.

Underskriftsliste med 9 personar som protesterer mot det føreslegne vernet av Eggholmane-Lisjeholmen og Riste (doknr. 85).

Underskriftsliste med 11 personar som protesterer mot det føreslegne vernet av Eggholmane-Lisjeholmen og Riste (doknr. 86).

Underskriftsliste med 3 personar som protesterer mot det føreslegne vernet av Eggholmane-Lisjeholmen og Riste (doknr. 87).

Kenneth Beitveit, representant for fiskarane i Sande, kan ikkje gå med på verning av dette området (doknr. 126). Området blir brukt til låssetting av sei og makrell, samt reserveplass for laksemerder, krabbe- og hummarfiske og jaktområde for steinkobbe.

Fiskeridirektoratet viser til at foregår tidvis kystfiskeaktivitet med teiner, ruser og andre konvensjonelle redskap i stort sett heile området (doknr. 126). I området er det låssettingsplassar for sei og makrell, og det er jaktområder for steinkobbe. Dei viser til at området i kommunens arealplan er avsett til NFFF-område, men med opning for oppdrettsaktivitetar utan overflateinstallasjonar.

VÅR VURDERING

Protesten på kort høringsfrist til oppstartsmeldinga blei teken til følgje ved at rettighetshavarane fekk utsett uttalefrist frå 27. feb. til 1. mai 2004. Ferdseisforbodet 50 ut i sjø er teke bort frå vemeforskrifta.

Når det gjeld Eggholmen er denne holmen verdifull for sjøfugl og vi finn det ikkje tilrådeleg å ta Eggholmen ut av verneplanane.

Vi er ikkje i tvil om at dagens befolkning på Kvamsøy set pris på naturen rundt seg og skjøttar også om sjøfuglane. Men ei verneplan opererer uavhengig av eigarstruktur og gjeld for all tid og vil soleis verne naturen betre. Vi kan ikkje sjå at folket på Kvamsøya har kome med forslag til nokon betre verneform enn vernet ved naturreservat etter naturvemloven.

Aarsheims innspel om fortsatt lyngbrenning blir teke til følge ved at vi tillet brenning av lyng mellom 15. sept og 15. mars for å betre beitet jfr. vemeforskriftas § 4 punkt 3. Det blir ikkje satt i gang noko spesielt tiltak for å minke rovfuglbestanden, men jakt etter villtoven er tillate etter vemeforskriftas § 4 punkt 5. Ein spesiell oppfølging med omsyn til rovfugl kan takast opp i forvaltingsplanane jfr. verneforskriftas § 7.

Ferdselsforbodet i sjø er teke bort medan ferdselsforbodet på land står ved lag. Vi ser at dette vil forringe livskvaliteten til dei som tidlegare har gått på land på holmane. Men hensynet til sjøfuglane vege her tyngre og eit ferdselsforbod er difor nødvendig.

Vi veit om dei planane som ligg føre om restaurering av gammal handelstad på Storholmen, og utvikling av området med hotell, utleigehytter, kaianlegg m.v. i regi av Storholmen AS. Dette har vi teke til følgje ved at vi har teke ut sjøve Storholmen ut av verneplana.

Når det gjeld dei tradisjonelle fiskeriaktivitetane kan ikkje vi sjå at vemet er til hinder for verken dette eller kobbekjakt. Vi kjenner ikkje til at området er godkjent for plassering av laksemerder.

Forskrift om verneplan for hekkande sjøfugl – Eggholmane-Lisjeholmen naturreservat i Sande kommune, Møre og Romsdal fylke

Fastsett ved Kongeleg resolusjon av i medhald av lov av 19. juni 1970 nr. 63 om naturvem § 8, jf. § 10 og §§ 21, 22 og 23. Fremja av Miljøverndepartementet.

§ 1 Avgrensing

Det freda området vedkjem gnr./bnr 53/2,6 54/1,2,3,5,6,7,8,9,10,11,12,13,52 55/1,3,4 56/1,2,3,4 57/1,2,3,4,5,9 58/1,5 60/2 i Sande kommune.

Reservatet er på om lag 3274 daa, av dette omlag 139 daa landareal og om lag 3135 daa sjøareal. Grensene for naturreservatet går fram av vedlagte kart i målestokk 1:, datert Miljøverndepartementet Dei nøyaktige grensene for vemeområdet blir merka der dei går over land. Knekkpunktta er koordinatfesta.

Forskrifta med kart blir oppbevart i Sande kommune, hos Fylkesmannen i Møre og Romsdal, i Direktoratet for naturforvaltning og i Miljøverndepartementet.

§ 2 Formål

Formålet med fredinga er å ta vare på ein viktig hekkelokalitet for sjøfugl med naturleg tilhøyrande vegetasjon og dyreliv.

§ 3 Vernereglar

For fredingsområdet gjeld følgjande reglar:

1. All vegetasjon på land og i vatn (herunder tang og tare) er freda mot skade og øydelegging. Det er forbode å fjerne planter eller plantedelar frå reservatet. Nye plantearter må ikkje innførast. Planting eller såing er forbode.
2. Dyrelivet, herunder reirplassar og hiområde, er freda mot skade og øydelegging. Utsetjing av dyr er forbode.
3. Det må ikkje setjast i verk tiltak som kan endre naturmiljøet, som f.eks. oppføring av bygningar, anlegg og varige eller mellombelse innretingar, etablering av oppdrettsanlegg, bortsetting av brakker o.l., opplag av båtar, framføring av luftleidningar, jordkabler og kloakkleidningar, nyplanting, oppdyrking, drenering og anna form for tørrlegging, uttak, oppfylling og lagring av masse, utføring av kloakk eller andre konsentrerte tilføringer av forureining, bortlegging av avfall, gjødsling, kalking og bruk av kjemiske bekjempingsmidlar. Forsøpling er forbode. Opplistinga er ikkje fullstendig.
4. I tida frå og med 1. mai til og med 31. juli er det forbod mot ferdsel på land i vemeområdet.
5. Motorferdsel er forbode, herunder start og landing av luftfarty og lågflyging under 300 m. Vassport, herunder bruk av vasskuter, surfebrett, seglbrett, vasski, paraglider o.l. samt dykkeaktivitet, er forbode.
6. Direktoratet for naturforvaltning kan av omsyn til vemeformålet forby eller regulere ferdsla i heile eller delar av reservatet ved forskrift.
7. Bålbrenning og bruk av grill er forbode.

§ 4 Generelle unntak

Reglane i § 3 er ikkje til hinder for:

1. Gjennomføring av militær operativ verksemd og tiltak som gjeld politi-, brannvem-, oljevern-, redningsteneste- og oppsyn, samt gjennomføring av skjøtsels- og forvaltningsoppgåver som er bestemt av forvaltningsmyndigheita.
2. Drift og vedlikehald av Kystverket sine anlegg og ferdsel i samband med dette.
3. Beite, nødvendig ferdsel i samband med tilsyn, vedlikehald av eksisterande gjerde og liknande. Direktoratet for Naturforvaltning kan av omsyn til fredingsformålet regulere beitetrykket ved forskrift i heile eller delar av reservatet.

Reglane i § 3, nr. 1-3, er ikkje til hinder for:

4. Sanking av bær og matsopp.
5. Jakt og fangst i tråd med Lov om viltet.
6. Fiske i tråd med Lov om laks og innlandsfisk eller lov om saltvassfisk.
7. Vedlikehald av anlegg som er i bruk på fredingstidspunktet.
8. Taretråling i perioden 1. august til 30. april.

§ 5 Eventuelle unntak etter søknad

Forvaltningsmyndigheita kan gi løyve til:

1. Oppføring av nye anlegg for Kystverket.
2. Ferdsel på land for fangst av mink.

§ 6 Generelle dispensasjonsreglar

Forvaltningsmyndigheita kan gjere unntak frå forskrifta når formålet med fredinga krev det, samt for vitenskaplege undersøkingar, arbeider av vesentleg samfunnsmessig interesse eller i særlege tilfelle når dette ikkje strir mot formålet med fredinga.

§ 7 Forvaltningsplan

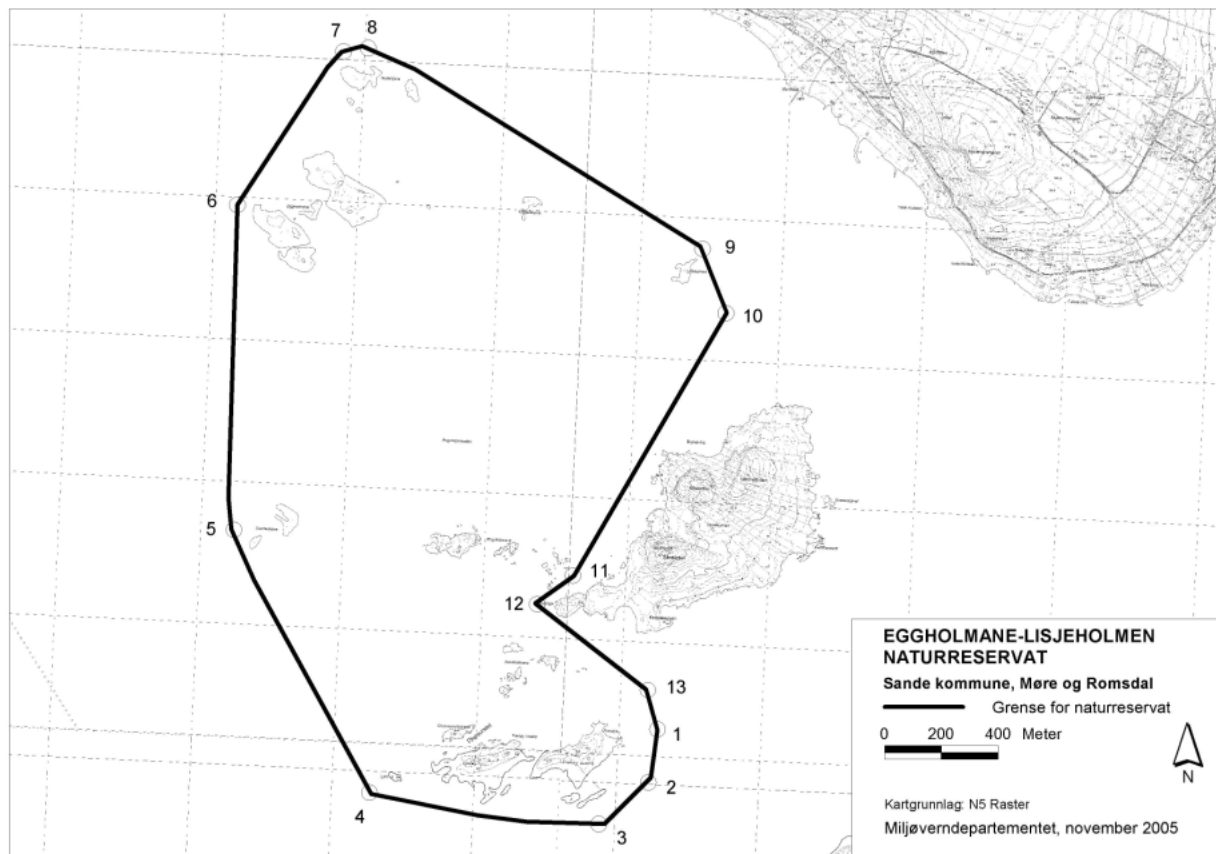
Forvaltningsmyndigheita, eller den forvaltningsmyndigheita fastset, kan gjennomføre skjøtselstiltak for å fremje fredingsformålet. Det kan utarbeidast forvaltningsplan, som kan innehalde nærare retningsliner for skjøtsel.

§ 8 Forvaltningsmyndigheit

Direktoratet for naturforvaltning fastset kven som skal ha forvaltningsmyndigheit etter denne forskrifta.

§ 9 Iverksetjing

Denne forskrifta gjeld frå vedtaksdato.



Riste

KOMMUNE:	1514 Sande
KARTBLAD (M711):	1119-III Vanylven
UTM (EUREF89):	32VLQ1005
LANDAREAL (M ²):	774935
SJØAREAL (M ²):	793090
GARDS- OG BRUKSNR:	62/1,2

OMRÅDESKILDING: Berglendt øy, ca. 800 daa og med høgste punkt 191 m.o.h. Det er bratt i sjøen kring heile øya unntake eit mindre stykke i nordaust. Den vestlege delen er bratte fjellsider med urar og stup, dels med sprekker og klovar. Mot nord er det bakkar med fukthei som består av gras- og lyngmark og strandeng med nokre busker. Heilt i sør er det eit flatare parti i overgangen mot det grunne Ristesundet. Her ligg to småbruk med kulturmark, fråflytta i 1964. Det er registrert vesentlege kulturlandskapsverdiar på den nordre delen av Sandsøya, men Riste er dårleg undersøkt.

VERDIVURDERING: 3**HEKKANDE SJØFUGL:**

Periode:	1981	1994-95
Havhest	5 - 10 par	ca 10 par
Toppskarv	ca 40 par	ca 15 par
Ærfugl	spreidde par	spreidde par
Fiskemåse	2 par	spreidde par
Sildemåse	1 par	
Gråmåse	50 - 100 par	einskilde par
Svartbak	ca 15 par	spreidde par
Teist	ca 10 par	
Totalbestand alle artar:	ca 150 - 180 par	35 - 55 par

NATURFAGLEGE MERKNADER: Klimaet er utprega atlantisk og plantesamfunna er av stor interesse, bl.a. med fleire kravfulle og sjeldne planteartar som havburkne, purpurlyng o.l. Berggrunnen er variert, m.a. med eklogitt. Av andre hekkande fugleartar kan nemnast fleire par gravand, tjeld og 14-15 småfuglartar. Tidlegare var toppskarvkolonien større og lokale kjelder oppgjev at det har hekka lunde. Ein kan ikkje sjå bort ifrå at havsvale og/eller stormsvale kan hekke på øya. Dette er ikkje undersøkt. I 1972 vart det sett ut geiter som har etablert ein liten forvilla bestand.

UTFØRTE INNGREP: Kulturmark og bygningar i sør. Det står eit verneverdig hus og saltarbu på øya.

PLANSTATUS: Det aktuelle landarealet i verneområdet er avsatt til landbruks-, natur- og friluftsområde i kommuneplanen. Sjøområdet er regulert til NFFF.

OPPSTARTSMØTE: Møte 24.03.2004 med kommunen på formiddagen og seinare på dagen på Kvamsøya (fellesmøte med Storholmen) der Ristes vener var representert.

KJENDE INTERESSEKONFLIKTER: Taretråling. Sauer og geiter beiter på øya. Stiftinga «Ristes vener» har kulturtilbod knytt til gardsbruket sommarstid.

INNKOMNE MERKNADER: Fjorten merknader deriblandt protestliste med 265 underskrifter.

Sande kommune seier (doknr. 15) at Riste er brukt til beite heile året og at øya er registrert som særleg verdifult kulturlandskap med nasjonal verdi, og det er difor sterkt ønskjeleg at beitinga held fram. Bustadhuset er nytta av eigaren i sommarhalvåret. Området er nytta til friluftsgudstjenester av ålmennta og det har vore arbeid med planar om å auke ulike aktivitetar knytt til tunet.

Ristes vener ber om at verneplanarbeidet for hekkande sjøfugl konsentrerer seg om områder der hekkande sjøfugl er ein realitet (doknr. 55). På Riste er det i dag mindre enn 10 par av måsar, skarv, teist og ærfugl medan det kan vere eit par hekkande havørn og gravand (registrering utført i 2003). Riste er i dag brukt til rekreasjon og beite. Ristes vener sine kulturelle aktivitetar på Riste vil kollidere med ferdselsforbodet i vernet.

Kvamsøy Bygde- og Næringslag ønskjer ikkje bandlegging av areal og heller ikkje ferdselsinnskrenkingar på holmane rundt Kvamsøya (doknr.75). 38 personar har skreve under dette oppropet frå bygdemøtet den 24.03.2004.

Underskriftsliste med 4 personar som protesterer mot det føreslegne vernet av Eggholmane-Lisjeholmen og Riste (doknr. 77).

Underskriftsliste med 3 personar som protesterer mot det føreslegne vernet av Eggholmane-Lisjeholmen og Riste (doknr. 78).

Underskriftsliste med 3 personar som protesterer mot det føreslegne vernet av Eggholmane-Lisjeholmen og Riste (doknr. 79).

Underskriftsliste med 5 personar som protesterer mot det føreslegne vernet av Eggholmane-Lisjeholmen og Riste (doknr. 80).

Underskriftsliste med ein person som protesterer mot det føreslegne vernet av Eggholmane-Lisjeholmen og Riste (doknr. 81).

Kvamsøy Bygde- og næringslag går sterkt imot og protesterer mot vern av Eggholmane-Lisjeholmen og Riste (doknr. 84). Dei viser til manglande dokumentasjon av behovet for vern i området, forklaring på korleis kriteria er brukt og korleis ein har kome fram til verdiane som er sett på lokalitetane. Dei seier at freding med tilhøyrande ilandstigningsforbod vil framandgjere dei for deira eige nærmiljø. 30 grunneigarar og 197 andre kvamsøyingar (også fråflytta) har skrevet under på protesten til bygdelaget.

Underskriftsliste med 9 personar som protesterer mot det føreslegne vernet av Eggholmane-Lisjeholmen og Riste (doknr. 85).

Underskriftsliste med 11 personar som protesterer mot det føreslegne vernet av Eggholmane-Lisjeholmen og Riste (doknr. 86).

Underskriftsliste med 3 personar som protesterer mot det føreslegne vernet av Eggholmane-Lisjeholmen og Riste (doknr. 87).

Kenneth Beitveit, representant for fiskarane i Sande, kan gå med på begrensa vering av den nordvestre delen av Riste (doknr. 126). Er med på begrensa vering så lenge det gjeld berre område på land, ikkje sjøområde i det heile. Han viser til at sjøområdet ved Riste er antageleg det beste området for hummer- og krabbefiske.

Fiskeridirektoratet viser til fiskeaktiviteten er tidvis stor med teiner og ruser (doknr. 126). Tidvis også gamfiske etter pigghå og anna blandingsfiske. Dei viser til at området rundt Riste i kommunens arealplan er avsett til NFFF-område, men med opning for oppdrettsaktivitetar utan overfla teinstallasjonar.

VÅR VURDERING

Vi ser ingen hindring i at området blir beitt som før. Eigaren får nytte sitt bustadhus som før. Vi ser at Riste er lite tilgjengeleg for andre enn dei som er kjente der. Difor vil gje ein generelt unntak for ferdsel forbodet sommarstid for ferdsel i regi av stiftinga "Ristes vener" jfr. verneforskrifta § 4 punkt 9.

Når det gjeld ferdsel forbodet i sjø har vi teke merknaden til følge og det blir ikkje ferdselsforbod for verken fiskararar eller ålmenta i sjøen innanfor verneområdet.

Vi meiner ut frå dei sjøfuglregistreringar vi har at Riste er verneverdig. No kan det gjerne vere slik at pr dato er det mindre sjøfugl på Riste, men det utelukker ikkje at lokaliteten har kvalitetar som gjer at til dømes havhest og teist vil hekkje der.

Forskrift om verneplan for hekkande sjøfugl – Riste naturreservat i Sande kommune, Møre og Romsdal fylke

Fastsett ved Kongeleg resolusjon av i medhald av lov av 19. juni 1970 nr. 63 om naturvem § 8, jf. § 10 og §§ 21, 22 og 23. Fremja av Miljøverndepartementet.

§ 1 Avgrensing

Det freda området vedkjem gnr./bnr 62/1,2 i Sande kommune.

Reservatet er på om lag 1568 daa, av dette omlag 775 daa landareal og om lag 793 daa sjøareal. Grensene for naturreservatet går fram av vedlagte kart i målestokk 1:, datert Miljøverndepartementet Dei nøyaktige grensene for vemeområdet blir merka der dei går over land. Knekkpunkta er koordinatfesta.

Forskrifta med kart blir oppbevart i Sande kommune, hos Fylkesmannen i Møre og Romsdal, i Direktoratet for naturforvaltning og i Miljøverndepartementet.

§ 2 Formål

Formålet med fredinga er å ta vare på ein viktig hekkelokalitet for sjøfugl med naturleg tilhøyrande vegetasjon og dyreliv.

§ 3 Vernereglar

For fredingsområdet gjeld følgjande reglar:

1. All vegetasjon på land og i vatn (herunder tang og tare) er freda mot skade og øydelegging. Det er forbode å fjerne planter eller plantedelar frå reservatet. Nye planteartar må ikkje innførast. Planting eller såing er forbode.
2. Dyrelivet, herunder reirplassar og hiområde, er freda mot skade og øydelegging. Utsetjing av dyr er forbode.
3. Det må ikkje setjast i verk tiltak som kan endre naturmiljøet, som f.eks. oppføring av bygningar, anlegg og varige eller mellombelse innretingar, etablering av oppdrettsanlegg, bortsetting av brakker o.l., opplag av båtar, framføring av luftleidningar, jordkablar og kloakkleidningar, nyplanting, oppdyrking, drenering og anna form for tørrlegging, uttak, oppfylling og lagring av masse, utføring av kloakk eller andre konsentrerte tilføringer av forureining, bortlegging av avfall, gjødsling, kalking og bruk av kjemiske bekjempingsmidlar. Forsøpling er forbode. Oppstillinga er ikkje fullstendig.
4. I tida frå og med 1. mai til og med 31. juli er det forbod mot ferdsel på land i vemeområdet.
5. Motorferdsel er forbode, herunder start og landing av luftfarty og lågflyging under 300 m. Vassport, herunder bruk av vasskuter, surfebrett, seglbrett, vasski, paraglider o.l. samt dykkeaktivitet, er forbode.
6. Direktoratet for naturforvaltning kan av omsyn til vemeformålet forby eller regulere ferdsel i heile eller delar av reservatet ved forskrift.
7. Bålbrenning og bruk av grill er forbode.

§ 4 Generelle unntak

Reglane i § 3 er ikkje til hinder for:

1. Gjennomføring av militær operativ verksemd og tiltak som gjeld politi-, brannvem-, oljevern-, redningsteneste- og oppsyn, samt gjennomføring av skjøtsels- og forvaltningsoppgåver som er bestemt av forvaltningsmyndigheita.
2. Drift og vedlikehald av Kystverket sine anlegg og ferdsel i samband med dette.
3. Beite, nødvendig ferdsel i samband med tilsyn, vedlikehald av eksisterande gjerde og liknande. Direktoratet for Naturforvaltning kan av omsyn til fredingsformålet regulere beitetrykket ved forskrift i heile eller delar av reservatet.

Reglane i § 3, nr. 1-3, er ikkje til hinder for:

4. Sanking av bær og matsopp.
5. Jakt og fangst i tråd med Lov om viltet.
6. Fiske i tråd med Lov om laks og innlandsfisk eller lov om saltvassfisk.
7. Vedlikehald av anlegg som er i bruk på fredingstidspunktet.
8. Taretråling i perioden 1. august til 30. april.

Reglane i § 3, nr. 4, er ikkje til hinder for:

9. Ferdsl på Riste i regi av stiftinga "Ristes vener". Forbod kan vurderast seinare om utviklinga er negativ med omsyn til fuglebestandane.

§ 5 Eventuelle unntak etter søknad

Forvaltningsmyndigheita kan gi løyve til:

1. Oppføring av nye anlegg for Kystverket.
2. Ferdsl på land for fangst av mink.

§ 6 Generelle dispensasjonsreglar

Forvaltningsmyndigheita kan gjere unntak frå forskrifta når formålet med fredinga krev det, samt for vitenskaplege undersøkingar, arbeider av vesentleg samfunnsmessig interesse eller i særlege tilfelle når dette ikkje strir mot formålet med fredinga.

§ 7 Forvaltningsplan

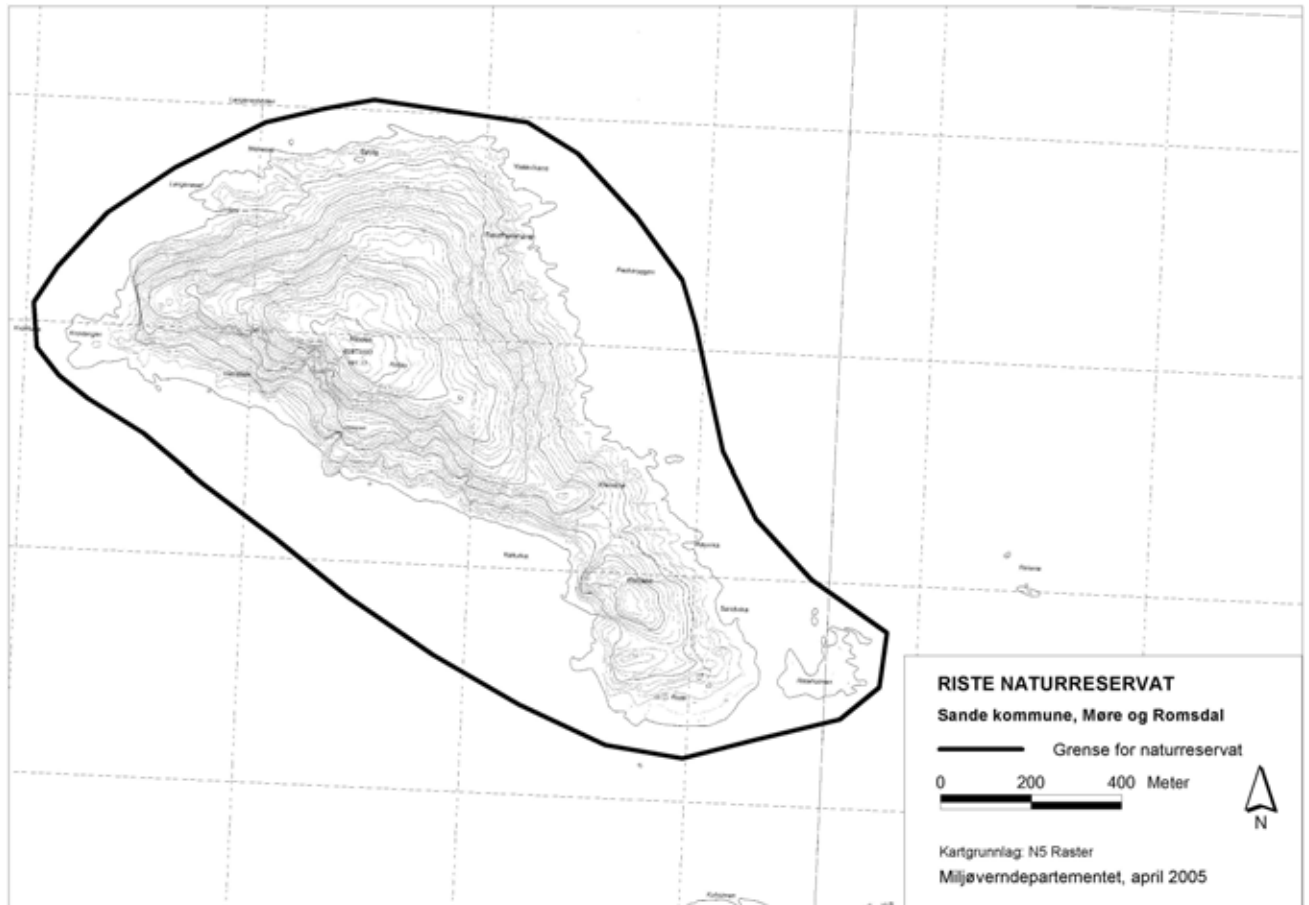
Forvaltningsmyndigheita, eller den forvaltningsmyndigheita fastset, kan gjennomføre skjøtselstiltak for å fremje fredingsformålet. Det kan utarbeidast forvaltningsplan, som kan innehalde nærare retningsliner for skjøtsel.

§ 8 Forvaltningsmyndigheit

Direktoratet for naturforvaltning fastset kven som skal ha forvaltningsmyndigheit etter denne forskrifta.

§ 9 Iverksetjing

Denne forskrifta gjeld frå vedtaksdato.



Nupafjellet

KOMMUNE: 1514 Sande
KARTBLAD (M-711): 1119-III Vanylven
UTM (EUREF89): 32VLQ2004
LANDAREAL (M²): 972489
SJØAREAL (M²): 387566
GARDS- OG BRUKSNR: 25/1,2,3,4 26/1 27/4

OMRÅDESKILDING: Nord- og vestvende strender og fjellsider frå sjøen opp mot ca 240 m.o.h.. For det meste kledd med lynghei- og myrvegetasjon, men også med nakne svaberg, steinar og stup.

VERDIVURDERING: **2**

HEKKANDE SJØFUGL:

Periode:	1984 - 86	1994 - 95
Ærfugl	Spreidde par	spreidde par
Sildemåse	ca 50 par	40 - 50 par
Gråmåse	2 - 300 par	ca 200 par
Svartbak	ca 20 par	ca 50 par
Totalbestand alle artar:	3 - 400 par	ca 300 par

NATURFAGLEGE MERKNADER: I området hekkar elles enkeltbekkasin, storspove, ramn og orrfugl. Måsekolonien har synt seg nokonlunde stabil over tid, særleg er det viktig å vere merksam på sildemåsen.

UTFØRTE INNGREP:

PLANSTATUS: Det aktuelle landarealet i verneområdet er avsett til landbruks-, natur- og friluftsområde i kommuneplanen. Sjøområdet er regulert til NFFF nord om Hesthammameset og NFFA mot sør.

OPPSTARTSMØTE: Møte 24.03.2004 med kommunen på formiddagen og seinare på dagen med 5 rettshavarar.

KJENDE INTERESSEKONFLIKTAR: Fiske frå land. Oppdrettsnæring. Eventuell egganking.

INNKOMNE MERKNADER: 8 innkomne merknader.

Hallelia Grendalag (doknr. 27) seier at eit vern av Nupafjellet vil føre til ei vesentleg innskrenking av moglegheitene innbyggjarane har til å nytte området til turgåing og fiske frå land. Grendalaget meiner at den store hekkebestanden av sjøfugl på staden viser at samspelet mellom folk og fugl fungerer no og at ein ikkje treng å opprette naturreservat for at sjøfuglane skal bergast. Grendalaget går inn for ei total avvising av verneplanane.

Nupafisk AS (doknr. 31) viser til at dei har konsesjon for eit landanlegg for torsk ved Båtvika. Dei seier at tomte dei har disponibel til konsesjonen kjem i konflikt med vemegrensa på kartet som følgde oppstartsmeldinga. Vidare ser dei eit framtidig behov for ein sjøbasert konsesjon i området Nupaholmane/Grønvika. Dei ønskjer difor å flytte grenselina noko i retning Grønvika. Dei kan ikkje akseptere ytterlegare avgrensingar av drifta enn det som allereie ligg i konsesjonsvilkåra.

Hallebygda Grunneigarlag går inn for ei total avvising av eit eventuelt vern av Nupafjellet og krev at Nupafjellet blir teke ut av vemepplanen (doknr. 34). Dei meiner at Nupafjellet er gjeve ein verneverdi på sviktande grunnlag. Vidare meiner dei at området ikkje tilfredsstiller kriteria for eit naturreservat ved at området inneheld skog, skogplantefelt, dyrkingsveg, dyrka mark og vassforsyningsanlegg til fleire gardsbruk.

Ingvald Nupen, eigar av gnr./bnr.. 25/2, krev at heile eigedomen hans blir halden utafor vemeområdet (doknr. 36). Han viser til at etter det vedlagte kartet vil store delar av dyrkamarka på bruket hans kome innafor området, vidare eit granplantefelt, ein traktorveg og gardsbrønnen. Desse tiltaka skjedde på 80- og 90-talet med økonomisk stønad frå Fylkesmannen (landbruksavdelinga). Eigedomen er elles nytta til beiting av storfe der terrenget er brukande til det. Nupen les at etter vemeforskrifta vil drift av dyrka mark og beiting av storfe vere forbode. Vidare viser han til noverande tilstand og framtidsplanane for eigedomen hans med fiskeoppdrett på land og i sjøen. Til slutt seier han at han ser ikkje at ferdselen i området har nokon som helst negativ verknad på sjøfuglane på staden.

Grunneigar Sverre Harald Roppen ser på vemeforslaget som noko som han ikkje vil ha (doknr. 38). Han begrunnar dette med at Nupafjellet ikkje fyller krava til eit naturreservat, uriktige registreringar av sjøfuglbestandane, fuglebestanden er ikkje skadd idag grunna inngrep og at vemeforslaget har utelukkande til hensikt å forringe livskvaliteten til dei fastbuande.

I ein uttale frå turfolk og brukarar av Nupafjellet protesterer 57 personar på vem av Nupafjellet (doknr. 51). Dei viser til at Nupafjellet og Nupatinden er eit svært populært turmål. Dei ønskjer å nytte stien frå Drageskardet til Nupatinden som før. Dei går også imot ferdsel forbodet i sjøområda vest for Nupafjellet.

Hallebygda småbåtlag med sine 32 medlemmer protesterer mot verneplanen, særleg reglane om ferdselsforbod (doknr. 59). Dei ser forbodet mot ilandstigning og ferdsel på alt landareal og i sjøen som meiningslaust. Dei protesterer på at dei som berørt part ikkje har fått tilsendt informasjon om verneplanen.

Fiskeridirektoratet krev at verneområdet blir avgrensa til Hesthamarneset i sørvest, lik avgrensinga for NFFF-området (doknr. 126). Berre landareal bør inngå i verneområdet. Eit landbasert oppdrettsanlegg vil i følgje kartmaterieill mest sannsynleg bli omfatta av vemeområdet. I området blir det drive eit visst kystfiske med teiner, ruser og passive reiskapar.

VÅR VURDERING

Vi ser at ferdsel forbodet på land hindrar ålmenta i å drive friluftsliv sommarstid innanfor vemeområdet, men omsynet til sjøfuglane veg tyngst her.

Når det gjeld det landbaserte oppdrettsanlegget tek vi merknaden til følgje og flyttar veme grensa vestover ved Båtvika slik at oppdrettsanlegget blir liggande utanfor vemeområdet. Når det gjeld framtidig mogleg oppdrett i sjøen kan vi ikkje endre grensene ut frå dette grunnlaget. Vi meiner med dette at verneplanen difor ikkje legg begrensingar i den drifta som Nupafisk AS har konsesjon til pr. dato.

Hallebygda Grunneigarlag meiner at Nupafjellet er gjeve ein veme verdi på sviktande grunnlag. Vi meiner å kunne tilbakevise dette ut frå dei verneverdiane som ligg i sjøfuglbestandane på Nupafjellet. Vi meiner at dei menneskelege inngrepa i området (dyrka mark, plantefelt m.m.) er av mindre art sjølv om ein ideelt ser for seg at eit naturreservat skal vere utan menneskelege inngrep. Dette, samstundes som ein ser for seg eit samanhengande område for sjøfuglane frå Nupafjellet til sjøen med strandline og holmane utanfor, gjer at vi ikkje tek merknaden til følgje.

Ingvald Nupen les at jf. vemeforskrifta vil drift av dyrka marka og beiting av storfe vere forbode. Vi kan ikkje lese anna ut frå verneforskrifta § 4, punkt 3 enn at tradisjonelt beite og vedlikehald av anlegg som er bruk på fredingstidspunktet er tillate. Vi meiner difor at merknaden er imøtekommen med dagens forslag til verneforskrift.

Til Sverre Harald Roppen er det å seie at vi meiner at sjøfuglregistreringane er basert på vitenskaplege metodar. Vi meiner at Nupafjellet fyller krava til naturreservat. Det er mogleg at dei menneskelege inngrepa som er i området i dag ikkje plagar fuglen, men ved vem vil

vi sikre sjøfuglane leveområde i Nupafjellet for framtida. Verneplanen har til hensikt først og framst å fremje sjøfuglane sine interesser, ikkje å forringe livskvaliteten til dei fastbuande.

Vi har registrert den mykje nytta stien frå Drageskardet til Nupatinden og ønskjer å ta omsyn til dette i verneforskrifta. Bruk av denne spesielle stien vil difor bli tillate også i mai, juni og juli jf. vemeforskriftas § 4 punkt 8.

Hallebygda småbåtlag held til utanfor det føreslegne vemeområdet og har ikkje etter det vi veit nokon rettigheitar innanfor lokaliteten utover ålmenta. Vi har prøvd å nå dei ulike lokale aktørane utover kommunane og rettshavarane ved avisannonsering i lokalavisa jf. saksbehandlingsreglane etter naturvernloven. Når det gjeld ferdsel forbodet i sjøen har vi gått vekk frå dette medan ferdsel forbodet på land står ved lag.

Forskrift om verneplan for hekkande sjøfugl – Nupafjellet naturreservat i Sande kommune, Møre og Romsdal fylke

Fastsett ved Kongeleg resolusjon av i medhald av lov av 19. juni 1970 nr. 63 om naturvem § 8, jf. § 10 og §§ 21, 22 og 23. Fremja av Miljøvemdepartementet.

§ 1 Avgrensing

Det freda området vedkjem gnr./bnr 25/1,2,3,4 26/1 27/4 i Sande kommune.

Reservatet er på om lag 1360 daa, av dette omlag 972 daa landareal og om lag 388 daa sjøareal. Grensene for naturreservatet går fram av vedlagte kart i målestokk 1:, datert Miljøverndepartementet Dei nøyaktige grensene for vemeområdet blir merka der dei går over land. Knekkpunkta er koordinatfesta.

Forskrifta med kart blir oppbevart i Sande kommune, hos Fylkesmannen i Møre og Romsdal, i Direktoratet for naturforvaltning og i Miljøvemdepartementet.

§ 2 Formål

Formålet med fredinga er å ta vare på ein viktig hekkelokalitet for sjøfugl med naturleg tilhøyrande vegetasjon og dyreliv.

§ 3 Vernereglar

For fredingsområdet gjeld følgjande reglar:

1. All vegetasjon på land og i vatn (herunder tang og tare) er freda mot skade og øydelegging. Det er forbode å fjerne planter eller plantedelar frå reservatet. Nye plantearter må ikkje innførast. Planting eller såing er forbode.
2. Dyrelivet, herunder reirplassar og hiområde, er freda mot skade og øydelegging. Utsetjing av dyr er forbode.
3. Det må ikkje setjast i verk tiltak som kan endre naturmiljøet, som f.eks. oppføring av bygningar, anlegg og varige eller mellombelse innretingar, etablering av oppdrettsanlegg, bortsetting av brakker o.l., opplag av båtar, framføring av luftleidningar, jordkablar og kloakkleidningar, nyplanting, oppdyrking, drenering og anna form for tørrlegging, uttak, oppfylling og lagring av masse, utføring av kloakk eller andre konsentrerte tilføringer av forureining, bortlegging av avfall, gjødsling, kalking og bruk av kjemiske bekjempingsmidlar. Forsøpling er forbode. Opplistinga er ikkje fullstendig.
4. I tida frå og med 1. mai til og med 31. juli er det forbod mot ferdsel på land i vemeområdet.
5. Motorferdsel er forbode, herunder start og landing av luftfarty og lågflyging under 300 m. Vassport, herunder bruk av vasskuter, surfebrett, seglbrett, vasski, paraglider o.l. samt dykkeaktivitet, er forbode.
6. Direktoratet for naturforvaltning kan av omsyn til vemeformålet forby eller regulere ferdsel i heile eller delar av reservatet ved forskrift.
7. Bålbrenning og bruk av grill er forbode.

§ 4 Generelle unntak

Reglane i § 3 er ikkje til hinder for:

1. Gjennomføring av militær operativ verksemd og tiltak som gjeld politi-, brannvem-, oljevern-, redningsteneste- og oppsyn, samt gjennomføring av skjøtsels- og forvaltningsoppgåver som er bestemt av forvaltningsmyndigheita.
2. Drift og vedlikehald av Kystverket sine anlegg og ferdsel i samband med dette.
3. Beite, nødvendig ferdsel i samband med tilsyn, vedlikehald av eksisterande gjerde og liknande. Direktoratet for Naturforvaltning kan av omsyn til fredingsformålet regulere beitetrykket ved forskrift i heile eller delar av reservatet.

Reglane i § 3, nr. 1-4, er ikkje til hinder for:

4. Sanking av bær og matsopp.
5. Jakt og fangst i tråd med Lov om viltet.
6. Fiske i tråd med Lov om laks og innlandsfisk eller lov om saltvassfisk.
7. Vedlikehald av anlegg som er i bruk på fredingstidspunktet.
8. Bruk av stien frå Drageskardet til Nupatinden.

§ 5 Eventuelle unntak etter søknad

Forvaltningsmyndigheita kan gi løyve til:

1. Oppføring av nye anlegg for Kystverket.
2. Ferdsl på land for fangst av mink.

§ 6 Generelle dispensasjonsreglar

Forvaltningsmyndigheita kan gjere unntak frå forskrifta når formålet med fredinga krev det, samt for vitenskaplege undersøkingar, arbeider av vesentleg samfunnsmessig interesse eller i særlege tilfelle når dette ikkje strir mot formålet med fredinga.

§ 7 Forvaltningsplan

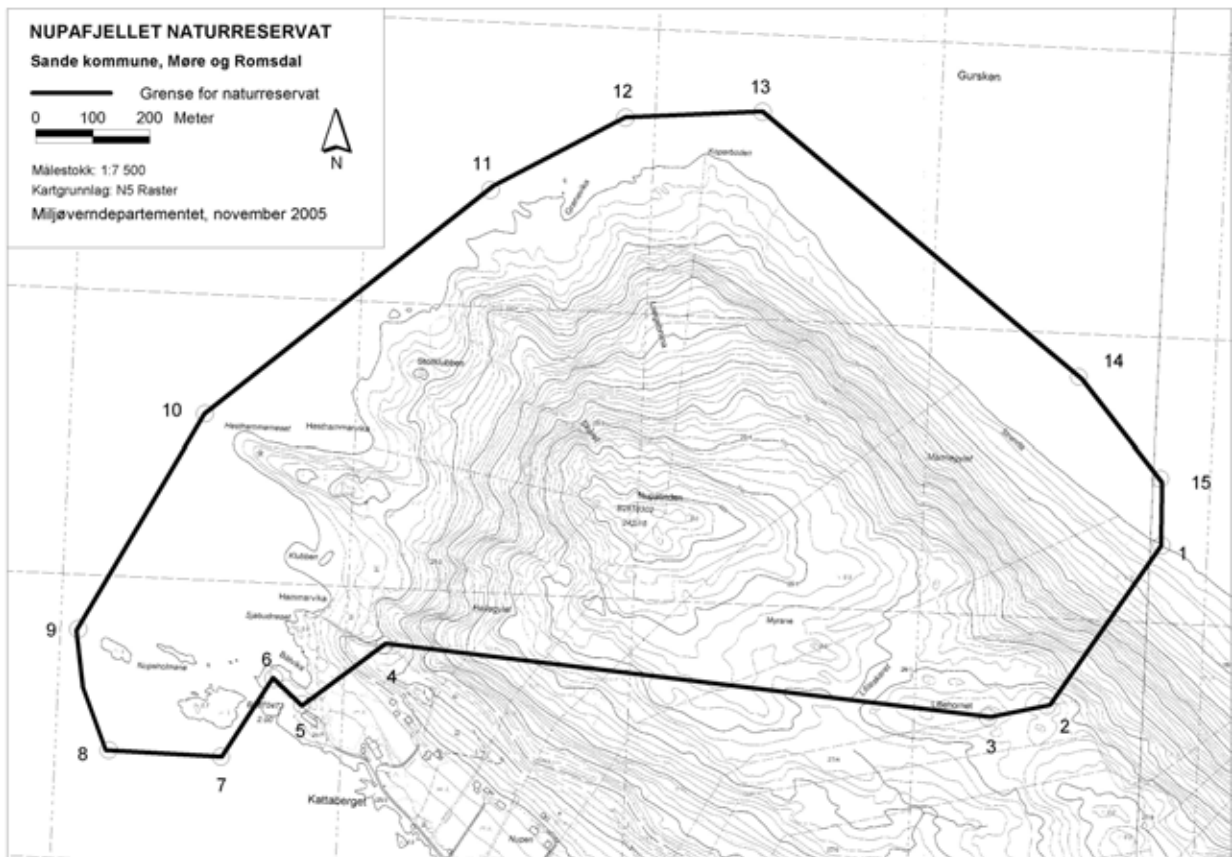
Forvaltningsmyndigheita, eller den forvaltningsmyndigheita fastset, kan gjennomføre skjøtselstiltak for å fremje fredingsformålet. Det kan utarbeidast forvaltningsplan, som kan innehalde nærare retningsliner for skjøtsel.

§ 8 Forvaltningsmyndigheit

Direktoratet for naturforvaltning fastset kven som skal ha forvaltningsmyndigheit etter denne forskrifta.

§ 9 Iverksetjing

Denne forskrifta gjeld frå vedtaksdato.



Svinøya

KOMMUNE: 1515 Herøy
 KARTBLAD (M-711): 1119-IV Fosnavåg
 UTM (EUREF89): 32VLQ0616
 LANDAREAL (M²): 115771
 SJØAREAL (M²): 423808
 GARDS- OG BRUKSNR: Staten ved Kystverket eig

OMRÅDESKILDING: Lita øy, ca. 500 x 300 m, langt til havs. Avstand til næraste «nabo» er ca. 11 km. Det er stort sett berghamrar og stup mot sjøen, men øya er meir flatlendt på toppen med grasmark i den søraustre delen, snauvaska berg og litt steinur i vest og nord. Høgste punkt er om lag 20 m.o.h.

VERDIVURDERING: 2**HEKKANDE SJØFUGL:**

Periode:	1985	1994 - 95
Havsvale	?	?
Stomsvale	?	?
Toppskarv	2 par	ca 15 par
Ærfugl		einskilde par
Fiskemåse	ca 30 par	50 par +
Sildemåse	1 par +	einskilde par
Gråmåse	ca 5 par	einskilde par
Svartbak	1par +	ca 10 par
Krykkje	ca 50 par	?
Raudnebbterne	10 - 20 par	50 par +
Lomvi	1 par ?	?
Alke	?	?
Teist	2 par	2 - 3 par
Lunde	160 par +	2 - 300 par
Totalbestand alle artar	250 - 300 par	350- 450 par

NATURFAGLEGE MERKNADER: Av annan hekkefugl kan nemnast tjeld, skjerpipelerke, ramn, linerle. Tidlegare har det hekka både lomvi og alke (5-10 par og 25-30 par i 1954), men det synest som desse artane er borte eller berre hekkar i einskilde år. Truleg varierer også krykkjebestanden betydeleg frå år til år p.g.a. problem med båreslag. Nærleiken til Stad gjer Svinøya til den mest vérutsette holmen i fylket og han ligg slik at han er svært viktig som rasteplass for fugl på trekk langs kysten. Dette gjeld til dømes gjæser, vadarar og mange artar spurvefugl. Det samla talet på artar som er observert er difor etter måten stort. Fuglelivsfreding (artsfreding) sidan 1935.

UTFØRTE INNGREP: Verneverdig fyrstasjon med tilhøyrande bygningar. År om anna har det vore geiter på holmen.

PLANSTATUS: Det aktuelle landarealet i verneområdet er avsett til landbruks-, natur- og friluftsområde i kommuneplanen. Sjøområdet er regulert til NFFF.

OPPSTARTSMØTE: Møte 29.03.2004 med kommunen i Kvalsvika og med rettshavarane. Ingen møtte frå rettshavarane.

KJENDE INTERESSEKONFLIKTAR: Ingen.

INNKOMNE MERKNADER: Ein merknad.

Fiskeridirektoratet foreslår at berre sjølve Svinøya blir omfatta av forslaget (doknr. 126). Fiskeriaktiviteten i området er i stor grad avgrensa til krabbe- og hummarfiske, samt

garn-/snørefiske. Dei kan ikkje sjå at det skulle vere behov for eit verneområde som går mange hundre meter nord for holmen.

VÅR VURDERING:

Vi greier ikkje å sjå at forslaget til vern av Svinøya og sjøområde legg noko hinder for utøving av fiske slik det er i dag i området. Vi held difor på det forslaget til grense som var gjeve ved oppstartsmeldinga.

Forskrift om verneplan for hekkande sjøfugl – Svinøya naturreservat i Herøy kommune, Møre og Romsdal fylke

Fastsett ved Kongeleg resolusjon av i medhald av lov av 19. juni 1970 nr. 63 om naturvem § 8, jf. § 10 og §§ 21, 22 og 23. Fremja av Miljøverndepartementet.

§ 1 Avgrensing

Det freda området vedkjem gnr./bnr Staten ved Kystverket eig i Herøy kommune.

Reservatet er på om lag 539 daa, av dette omlag 115 daa landareal og om lag 424 daa sjøareal. Grensene for naturreservatet går fram av vedlagte kart i målestokk 1:, datert Miljøverndepartementet Dei nøyaktige grensene for vemeområdet blir merka der dei går over land. Knekkpunkta er koordinatfesta.

Forskrifta med kart blir oppbevart i Herøy kommune, hos Fylkesmannen i Møre og Romsdal, i Direktoratet for naturforvaltning og i Miljøverndepartementet.

§ 2 Formål

Formålet med fredinga er å ta vare på ein viktig hekkelokalitet for sjøfugl med naturleg tilhøyrande vegetasjon og dyreliv.

§ 3 Vernereglar

For fredingsområdet gjeld følgjande reglar:

1. All vegetasjon på land og i vatn (herunder tang og tare) er freda mot skade og øydelegging. Det er forbode å fjerne planter eller plantedelar frå reservatet. Nye planteartar må ikkje innførast. Planting eller såing er forbode.
2. Dyrelivet, herunder reirplassar og hiområde, er freda mot skade og øydelegging. Utsetjing av dyr er forbode.
3. Det må ikkje setjast i verk tiltak som kan endre naturmiljøet, som f.eks. oppføring av bygningar, anlegg og varige eller mellombelse innretingar, etablering av oppdrettsanlegg, bortsetting av brakker o.l., opplag av båtar, framføring av luftleidningar, jordkablar og kloakkleidningar, nyplanting, oppdyrking, drenering og anna form for tørrlegging, uttak, oppfylling og lagring av masse, utføring av kloakk eller andre konsentrerte tilføringer av forureining, bortlegging av avfall, gjødsling, kalking og bruk av kjemiske bekjempingsmidlar. Forsøpling er forbode. Opplistinga er ikkje fullstendig.
4. I tida frå og med 1. mai til og med 31. juli er det forbod mot ferdsel på land i vemeområdet.
5. Motorferdsel er forbode, herunder start og landing av luftfarty og lågflyging under 300 m. Vassport, herunder bruk av vasskuter, surfebrett, seglbrett, vasski, paraglider o.l. samt dykkeaktivitet, er forbode.
6. Direktoratet for naturforvaltning kan av omsyn til vemeformålet forby eller regulere ferdsel i heile eller delar av reservatet ved forskrift.
7. Bålbrenning og bruk av grill er forbode.

§ 4 Generelle unntak

Reglane i § 3 er ikkje til hinder for:

1. Gjennomføring av militær operativ verksemd og tiltak som gjeld politi-, brannvem-, oljevern-, redningsteneste- og oppsyn, samt gjennomføring av skjøtsels- og forvaltningsoppgåver som er bestemt av forvaltningsmyndigheita.
2. Drift og vedlikehald av Kystverket sine anlegg og ferdsel i samband med dette.
3. Beite, nødvendig ferdsel i samband med tilsyn, vedlikehald av eksisterande gjerde og liknande. Direktoratet for Naturforvaltning kan av omsyn til fredingsformålet regulere beitetrykket ved forskrift i heile eller delar av reservatet.

Reglane i § 3, nr. 1-3, er ikkje til hinder for:

4. Sanking av bær og matsopp.
5. Jakt og fangst i tråd med Lov om viltet.
6. Fiske i tråd med Lov om laks og innlandsfisk eller lov om saltvassfisk.
7. Vedlikehald av anlegg som er i bruk på fredingstidspunktet.

§ 5 Eventuelle unntak etter søknad

Forvaltningsmyndigheita kan gi løyve til:

1. Oppføring av nye anlegg for Kystverket.
2. Ferdsel på land for fangst av mink.

§ 6 Generelle dispensasjonsreglar

Forvaltningsmyndigheita kan gjere unntak frå forskrifta når formålet med fredinga krev det, samt for vitenskaplege undersøkingar, arbeider av vesentleg samfunnsmessig interesse eller i særlege tilfelle når dette ikkje strir mot formålet med fredinga.

§ 7 Forvaltningsplan

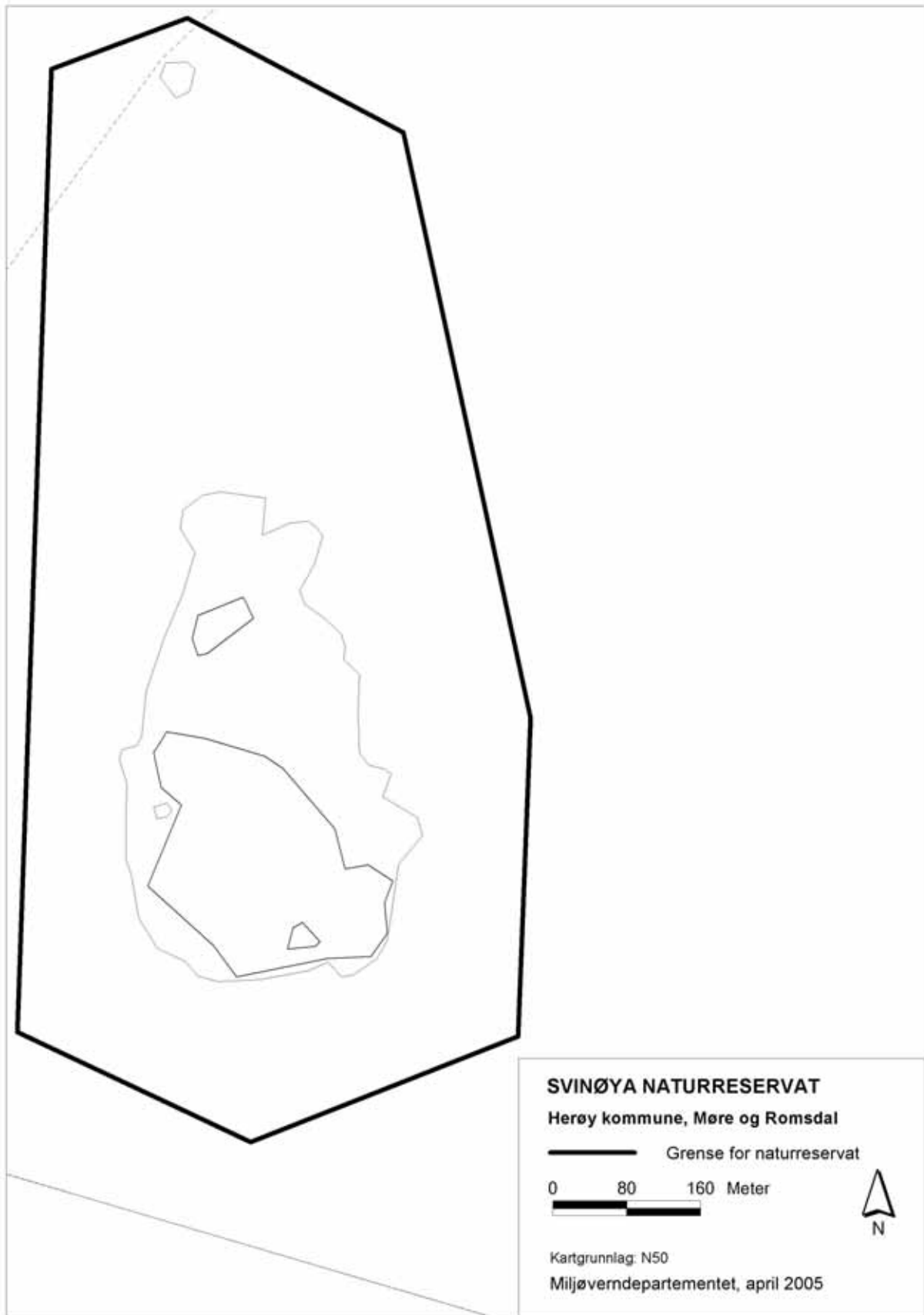
Forvaltningsmyndigheita, eller den forvaltningsmyndigheita fastset, kan gjennomføre skjøtselstiltak for å fremje fredingsformålet. Det kan utarbeidast forvaltningsplan, som kan innehalde nærare retningsliner for skjøtsel.

§ 8 Forvaltningsmyndigheit

Direktoratet for naturforvaltning fastset kven som skal ha forvaltningsmyndigheit etter denne forskrifta.

§ 9 Iverksetjing

Denne forskrifta gjeld frå vedtaksdato.



Muleneset

KOMMUNE: 1515 Herøy
 KARTBLAD (M-711): 1119-IV Fosnavåg
 UTM (EUREF89): 32VLQ1919
 LANDAREAL (M²): 258742
 SJØAREAL (M²): 192097
 GARDS- OG BRUKSNR: 6/5 7/1,2,3,4,5 8/2,3,5,6,7 8/16,19 9/8

OMRÅDESKILDING: Nord- og vestvendte fjellsider på Nørlandsøya, frå havet og opp mot 250 m.o.h.. Området er prega av hamrar, steinur og stupbratte grasbakkar og det er fleire holer og kløfter. Langs toppen er det flatare med lynghei og rabbevegetasjon. Området er særst utsett for véret. Muleneset inngår i eit større kulturlandskapsområde som er vurdert å ha nasjonal verdi (sjå Runde nedanfor).

VERDIVURDERING: **2**

HEKKANDE SJØFUGL:

Periode:	1986	1994 - 95
Havhest	ca 100 par	100 - 150 par
Havsvale	?	truleg hekkande
Stomsvale	?	?
Toppskarv	ca 350 par	ca 100 par
Ærfugl	spreidde par	spreidde par
Gråmåse	ca 50 par	ca 20 par
Svartbak	spreidde par	spreidde par
Tjuvjo	einskilde par	
Teist	ca 20 par	10 - 20 par
Totalbestand alle artar:	ca 550 par	ca 300 par

NATURFAGLEGE MERKNADER: Bestanden av toppskarv og gråmåse har tidlegare vore større, opptil 7-800 toppskarv kring 1975. Andre artar enn sjøfugl kan hekke som ein følgje av at her er fuglefjell. I heiområda som grensar til Muleneset hekkar også storjo. Dei botaniske vemeinteressene er store, med varmekjære planteartar i sørskråningane av Mulefjellet og oseaniske, beiteprega plantesamfunn og strandplantar i heile området.

UTFØRTE INNGREP: Ei gammal torvbu på Mulefjellet.

PLANSTATUS: Det aktuelle landarealet i verneområdet er avsett til landbruks-, natur- og friluftsområde i kommuneplanen. Sjøområdet er regulert til NFFF nord om Mulen og NFFA sør om Mulen.

OPPSTARTSMØTE: Møte 29.03.2004 med kommunen i Kvalsvika og med rettshavarane. Ti stk. møtte frå rettshavarane.

KJENDE INTERESSEKONFLIKTAR: Ein del ferdsel oppe på fjellet. Taretråling.

INNKOMNE MERKNADER: Tre merknader. Frå Herøy kommune, frå rettshavar til gnr./bnr.. 7/3 og frå fiskeridirektøret.

Eigarar av gnr./bnr.. 7/3, Ole Brubakk og Astrid Brubakk, finn vemeplanen unødvendig (doknr. 58). Dei stiller seg spørjande til eit slikt vern då mykje av området er svært bratt og lite tilgjengeleg. Dei stiller spørsmål om det er hekkande sjøfugl i området. Vidare viser dei til at Muletua er eit mykje brukt turområde. Dei les vemeforskrifta slik at vemet vil vere til hinder for laksefiske og beite med sauer.

Herøy kommune kjem med fleire kommentarar og kjem med forslag om endra grense (doknr. 88). Dei meiner at det ikkje må vere ferdselsforbod i sjøen og at ferdselsforbodet

på land må vere berre i skarveura der det er hekking. Muletua er eit mykje nytta utfartsområde både lokalt og regionalt.

Fiskeridirektoratet seier at sjøområdet i verneforslaget burde bli teke ut, då dette området i svært liten grad vil kunne bli påverka eller nytta pga svært vanskeleg tilgjengelegheit (doknr. 126). Området blir mykje brukt i samband med krabbe- og hummarfiske.

VÅR VURDERING:

Vi meiner at ut frå dei sjøfuglregistreringane vi har for lokaliteten, er Muleneset vemeverdige. Vi har endra verneforskrifta frå oppstartsmeldinga til at ferdselsforbodet ikkje gjeld sjøområda og det vil difor ikkje vere konflikt med laksefiske. Vemet vil heller ikkje vere til hinder for beiting av sau jfr. verneforskriftas § 4 punkt 3.

Det blir av omsyn til teist- og toppskarvkoloniane ikkje tillatt med taretråling.

Vi følgjer tankerekka til Herøy kommune slik at vi ikkje legg opp til hindring av friluftslivet så lenge dette ikkje går på bekostning av dei hekkande sjøfuglane. Vi har difor følgd kommunens forslag til endra avgrensing langt på veg og legg difor fram eit nytt kart til høyring.

Forskrift om verneplan for hekkande sjøfugl – Muleneset naturreservat i Herøy kommune, Møre og Romsdal fylke

Fastsett ved Kongeleg resolusjon av i medhald av lov av 19. juni 1970 nr. 63 om naturvem § 8, jf. § 10 og §§ 21, 22 og 23. Fremja av Miljøverndepartementet.

§ 1 Avgrensing

Det freda området vedkjem gnr./bnr 6/5 7/1,2,3,4,5 8/2,3,5,6,7 8/16,19 9/8 i Herøy kommune.

Reservatet er på om lag 450 daa, av dette omlag 259 daa landareal og om lag 191 daa sjøareal. Grensene for naturreservatet går fram av vedlagte kart i målestokk 1:, datert Miljøverndepartementet Dei nøyaktige grensene for vemeområdet blir merka der dei går over land. Knekkpunktta er koordinatfesta.

Forskrifta med kart blir oppbevart i Herøy kommune, hos Fylkesmannen i Møre og Romsdal, i Direktoratet for naturforvaltning og i Miljøverndepartementet.

§ 2 Formål

Formålet med fredinga er å ta vare på ein viktig hekkelokalitet for sjøfugl med naturleg tilhøyrande vegetasjon og dyreliv.

§ 3 Vernereglar

For fredingsområdet gjeld følgjande reglar:

1. All vegetasjon på land og i vatn (herunder tang og tare) er freda mot skade og øydelegging. Det er forbode å fjerne planter eller plantedelar frå reservatet. Nye plantearter må ikkje innførast. Planting eller såing er forbode.
2. Dyrelivet, herunder reirplassar og hiområde, er freda mot skade og øydelegging. Utsetjing av dyr er forbode.
3. Det må ikkje setjast i verk tiltak som kan endre naturmiljøet, som f.eks. oppføring av bygningar, anlegg og varige eller mellombelse innretingar, etablering av oppdrettsanlegg, bortsetting av brakker o.l., opplag av båtar, framføring av luftleidningar, jordkabler og kloakkleidningar, nyplanting, oppdyrking, drenering og anna form for tørrlegging, uttak, oppfylling og lagring av masse, utføring av kloakk eller andre konsentrerte tilføringer av forureining, bortlegging av avfall, gjødsling, kalking og bruk av kjemiske bekjempingsmidlar. Forsøpling er forbode. Opplistinga er ikkje fullstendig.
4. I tida frå og med 1. mai til og med 31. juli er det forbod mot ferdsel på land i vemeområdet.
5. Motorferdsel er forbode, herunder start og landing av luftfarty og lågflyging under 300 m. Vassport, herunder bruk av vasskuter, surfebrett, seglbrett, vasski, paraglider o.l. samt dykkeaktivitet, er forbode.
6. Direktoratet for naturforvaltning kan av omsyn til vemeformålet forby eller regulere ferdsla i heile eller delar av reservatet ved forskrift.
7. Bålbrenning og bruk av grill er forbode.

§ 4 Generelle unntak

Reglane i § 3 er ikkje til hinder for:

1. Gjennomføring av militær operativ verksemd og tiltak som gjeld politi-, brannvem-, oljevern-, redningsteneste- og oppsyn, samt gjennomføring av skjøtsels- og forvaltningsoppgåver som er bestemt av forvaltningsmyndigheita.
2. Drift og vedlikehald av Kystverket sine anlegg og ferdsel i samband med dette.
3. Beite, nødvendig ferdsel i samband med tilsyn, vedlikehald av eksisterande gjerde og liknande. Direktoratet for Naturforvaltning kan av omsyn til fredingsformålet regulere beitetrykket ved forskrift i heile eller delar av reservatet.

Reglane i § 3, nr. 1-3, er ikkje til hinder for:

4. Sanking av bær og matsopp.
5. Jakt og fangst i tråd med Lov om viltet.
6. Fiske i tråd med Lov om laks og innlandsfisk eller lov om saltvassfisk.
7. Vedlikehald av anlegg som er i bruk på fredingstidspunktet.

§ 5 Eventuelle unntak etter søknad

Forvaltningsmyndigheita kan gi løyve til:

1. Oppføring av nye anlegg for Kystverket.
2. Ferdsel på land for fangst av mink.

§ 6 Generelle dispensasjonsreglar

Forvaltningsmyndigheita kan gjere unntak frå forskrifta når formålet med fredinga krev det, samt for vitenskaplege undersøkingar, arbeider av vesentleg samfunnsmessig interesse eller i særlege tilfelle når dette ikkje strir mot formålet med fredinga.

§ 7 Forvaltningsplan

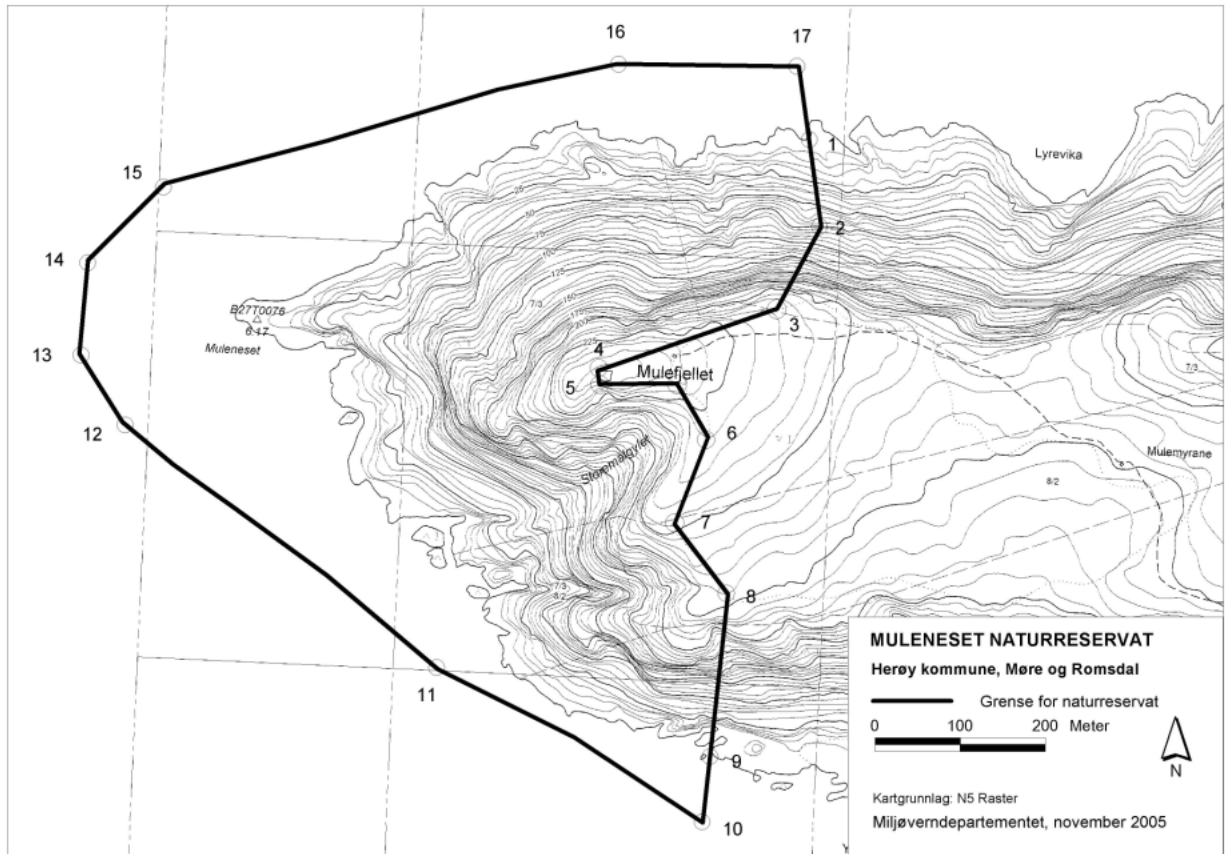
Forvaltningsmyndigheita, eller den forvaltningsmyndigheita fastset, kan gjennomføre skjøtseltiltak for å fremje fredingsformålet. Det kan utarbeidast forvaltningsplan, som kan innehalde nærare retningsliner for skjøtsel.

§ 8 Forvaltningsmyndigheit

Direktoratet for naturforvaltning fastset kven som skal ha forvaltningsmyndigheit etter denne forskrifta.

§ 9 Iverksetjing

Denne forskrifta gjeld frå vedtaksdato.



Sandøya - Vattøya

KOMMUNE:	1516 Ulstein
KARTBLAD (M-711):	1119-I Ålesund
UTM (EUREF89):	32VLQ3320 - 3421
LANDAREAL (M ²):	267090
SJØAREAL (M ²):	1740151
GARDS- OG BRUKSNR:	39/1,2,3,4,5,6

OMRÅDESKILDING: Den største av dei tre øyane, Vattøya, er om lag 1200 x 700 m. Lyngøya og Sandøya er nokså runde og 2 - 300 m på tvers. Alle øyane er småkuperte, men heller flatlendte. Vegetasjonen er stort sett lynghei og strandeng, men på Vattøya er det seks fråflytta gardsbruk med tilgroande dyrkamark og beite. Det er elles fleire mindre holmar og skjær i området. Området utgjer ytste delen av den såkalla «Grøne korridor», fjordlandskapet mellom Herøy og Ulstein. Det er registrert store kulturlandskapsverdiar her og Vattøya som gamal busefnad utgjer ein del av dette.

VERDIVURDERING: 3**HEKKANDE SJØFUGL:**

Periode:	1975	1994 -95
Ærfugl	spreidde par	fleire par
Fiskemåse	ca 5 par	30 - 40 par
Sildemåse		10 - 20 par
Gråmåse		50 par +
Svartbak	ca 30 par	60 par +
Tjuvjo	1 par	2 par
Makrellterne	1 par	15 -20 par
Raudnebbterne		20 - 30 par
Teist	?	?
Totalbestand alle artar:	40 - 45 par	200 - 250 par

NATURFAGLEGE MERKNADER: På Vattøya er dei tettaste koloniområda på den nordlege delen. Her hekkar også ein del grågås. Det er naturleg å vurdere denne delen saman med Lyngøya og Sandøya og gruntvassområda imellom.

UTFØRTE INNGREP: Tidlegare fast busefnad på Vattøya. Det er registrert seks bruk på Vattøya, på tre av desse eigedomane er det ført opp fritidsbustad. Det står ein gammal skule på Vattøya.

PLANSTATUS: Det aktuelle verneområdet er avsett til landbruks-, natur- og friluftsområde i kommuneplanen.

OPPSTARTSMØTE: Møte 27.04.2004 med kommunen og med rettshavarane. Fire møtte frå rettshavarane.

KJENDE INTERESSEKONFLIKTAR: Fritidsbustader og båtutfart. Taretråling.

INNKOMNE MERKNADER: Fem merknader.

Grunneigarane på Vattøya ved Harald Lauvstad, Liv Vattøy/Anne Karin Nygjerde, Synneva Vattøy Ulstein, Dag Ulstein Kristensen, Ame Vattøy og Knut Erik Meinseth (doknr.5) ber om at dei som grunneigarar ikkje blir berørt av ferdselsforbodet i perioden 1. mai –31. juli. Dette med grunnlag i at det er i denne perioden dei verkeleg har høve til både å bruke og vedlikehalde eigedomane sine på Vattøya. Dei viser til at den gamle skulen på Vattøya blir brukt av 9. klassingane på Ulstein Ungdomsskule til leirskule ei veke i mai/juni kvart år.

Magnar Vattøy, deleigar i gnr./bnr.. 39/1, protesterer på at delar av Vattøya skal fredast (doknr. 73). Han seier at det er 4-5 hytter på øya, og at det kanskje kan bli fleire, og det

vil vere ein katastrofe for desse om det blir landingsforbod i sommarhalvåret. Han legg ved kopi av kart som viser fuglelivet rundt Vattøya frå 1940-1970. Vattøya vart fråflytta i midten av 70-åra, då kom minken og fuglekoloniane forsvann. Han meiner at å frede holmane rundt øya (+sydlegaste delen) vil vere eit bra alternativ for fuglen.

Synneva Vattøy Ulstein, eigar av gnr./bnr.. 39/3, ser helst at heile hovudøya (Vattøya) blir teke ut av verneområdet. Sekundært vil ho at grensa for vern blir sett så langt mot vest som råd (doknr. 97). Ho ønskjer grensa trekt vestover grunna to unike fjørebiotopar, Storhaugen som tumål og at det ikkje bør liggje hekkjeplassar for grågås innanfor verneområdet.

Grunneigarar til Flørauden, Eggholmen og Sandøya-Vattøya viser til at store deler av områda er freda som dyrelivs- og fulglelivsfreding frå før (doknr. 106). Fredinga i desse områda er såleis sterk nok for å ivareta vemeinteressene av hekkande sjøfugl. Dei meiner at fredinga som det her er gjort framlegg om er for sterk og unødvendig og legg for sterke hindringar for grunneigarar/rettshavarar. Tilbakegangen for sjøfugl i området skuldast manglande næringsstilgang og ikkje forstyrning i hekketida eller nedbygging av hekkeområde. Dei krev at grensene for dyrelivsfredinga i området blir justert til sjøkanten.

Fiskeridirektoratet føreslår at eit eventuelt verneområde berre skal omfatte holmane og ikkje dei tilgrensande sjøareala (doknr. 126). Området er tidvis mykje brukt til krabbe- og hummarfiske, samt gamfiske eller pigghå og anna blandingsfiskeri. Dei føreslegne verna sjøområda er store i utstrekning, og omfattar etter direktoratet si vurdering urimeleg store areal der det i dag er ulike former for næringsaktivitet herunder også uttak av skjelsand.

VÅR VURDERING

Grunneigarane vil få dispensasjon til nødvendig bruk og vedlikehald av eigedomane sine på Vattøya jf. § 4 punkt 3 og 6. Det blir ikkje landingsforbod på Vattøya, men det blir ferdselsforbod på nordsida av Vattøya for dei som ikkje har nødvendig ærend der. Ei veka leirskuleopphald kvar vår kan rekne med å få dispensasjon i høve til ferdselforbodet i vemeforskrifta.

Vi ønskjer ikkje å trekkje grensa lenger vest på Vattøya grunna vemeinteressene der. Men vi leggjer grensa litt utanfor Storhaugen grunna friluftinteressene. Når det gjeld grågås vil vi kome attende til dette ved eit samspel mellom ein forvaltningsplan for grågås og vemeforskrifta for lokaliteten.

Ut frå ei heilheitsvurdering vel vi å endre grensene for forslaget til verneområde til også å omfatte Hamnholmen/Hamnøya og arealet heilt i søraust på Vattøya.

Vi greier ikkje å sjå at forslaget til vern av Sandøya-Vattøya og sjøområde legg noko hinder for utøving av fiske slik det er i dag i området og held difor på forslaget til grense som gjeve ved oppstartsmeldinga. Når det gjeld skjellsanduttak er dette ikkje tillate jf. vemeforskriftas § 3 punkt 3. Elles er skjellsanduttak også styrt av kontinentalsokkeloven.

Sandøya-Vattøya er delvis inne i Flø Dyrelivsfredingsområde der det mellom anna er jaktforbod. Det blir difor føreslått jaktforbod også innan det føreslåtte sjøfugl-reservatet.

Forskrift om verneplan for hekkande sjøfugl – Sandøya - Vattøya naturreservat i Ulstein kommune, Møre og Romsdal fylke

Fastsett ved Kongeleg resolusjon av i medhald av lov av 19. juni 1970 nr. 63 om naturvem § 8, jf. § 10 og §§ 21, 22 og 23. Fremja av Miljøverndepartementet.

§ 1 Avgrensing

Det freda området vedkjem gnr./bnr 39/1,2,3,4,5,6 i Ulstein kommune.

Reservatet er på om lag 2007 daa, av dette omlag 267 daa landareal og om lag 1740 daa sjøareal. Grensene for naturreservatet går fram av vedlagte kart i målestokk 1:, datert Miljøverndepartementet Dei nøyaktige grensene for vemeområdet blir merka der dei går over land. Knekkpunkta er koordinatfesta.

Forskrifta med kart blir oppbevart i Ulstein kommune, hos Fylkesmannen i Møre og Romsdal, i Direktoratet for naturforvaltning og i Miljøverndepartementet.

§ 2 Formål

Formålet med fredinga er å ta vare på ein viktig hekkelokalitet for sjøfugl med naturleg tilhøyrande vegetasjon og dyreliv.

§ 3 Vernereglar

For fredingsområdet gjeld følgjande reglar:

1. All vegetasjon på land og i vatn (herunder tang og tare) er freda mot skade og øydelegging. Det er forbode å fjerne planter eller plantedelar frå reservatet. Nye plantearter må ikkje innførast. Planting eller såing er forbode.
2. Dyrelivet, herunder reirplassar og hiområde, er freda mot skade og øydelegging. Utsetjing av dyr er forbode.
3. Det må ikkje setjast i verk tiltak som kan endre naturmiljøet, som f.eks. oppføring av bygningar, anlegg og varige eller mellombelse innretingar, etablering av oppdrettsanlegg, bortsetting av brakker o.l., opplag av båtar, framføring av luftleidningar, jordkablar og kloakkleidningar, nyplanting, oppdyrking, drenering og anna form for tørrlegging, uttak, oppfylling og lagring av masse, utføring av kloakk eller andre konsentrerte tilføringer av forureining, bortlegging av avfall, gjødsling, kalking og bruk av kjemiske bekjempingsmidlar. Forsøpling er forbode. Opplistinga er ikkje fullstendig.
4. I tida frå og med 1. mai til og med 31. juli er det forbod mot ferdsel på land i vemeområdet.
5. Motorferdsel er forbode, herunder start og landing av luftfarty og lågflyging under 300 m. Vassport, herunder bruk av vasskuter, surfebrett, seglbrett, vasski, paraglider o.l. samt dykkeaktivitet, er forbode.
6. Direktoratet for naturforvaltning kan av omsyn til vemeformålet forby eller regulere ferdsel i heile eller delar av reservatet ved forskrift.
7. Bålbrenning og bruk av grill er forbode.

§ 4 Generelle unntak

Reglane i § 3 er ikkje til hinder for:

1. Gjennomføring av militær operativ verksemd og tiltak som gjeld politi-, brannvem-, oljevern-, redningsteneste- og oppsyn, samt gjennomføring av skjøtsels- og forvaltningsoppgåver som er bestemt av forvaltningsmyndigheita.
2. Drift og vedlikehald av Kystverket sine anlegg og ferdsel i samband med dette.
3. Beite, nødvendig ferdsel i samband med tilsyn, vedlikehald av eksisterande gjerde og liknande. Direktoratet for Naturforvaltning kan av omsyn til fredingsformålet regulere beitetrykket ved forskrift i heile eller delar av reservatet.

Reglane i § 3, nr. 1-3, er ikkje til hinder for:

4. Sanking av bær og matsopp.
5. Fiske i tråd med Lov om laks og innlandsfisk eller lov om saltvassfisk.
6. Vedlikehold av anlegg som er i bruk på fredningstidspunktet.
7. Taretråling i perioden 1. august til 30. april.

§ 5 Eventuelle unntak etter søknad

Forvaltningsmyndigheita kan gi løyve til:

1. Oppføring av nye anlegg for Kystverket.
2. Ferdsel på land for fangst av mink.

§ 6 Generelle dispensasjonsreglar

Forvaltningsmyndigheita kan gjere unntak frå forskrifta når formålet med fredinga krev det, samt for vitenskaplege undersøkingar, arbeider av vesentleg samfunnsmessig interesse eller i særlege tilfelle når dette ikkje strir mot formålet med fredinga.

§ 7 Forvaltningsplan

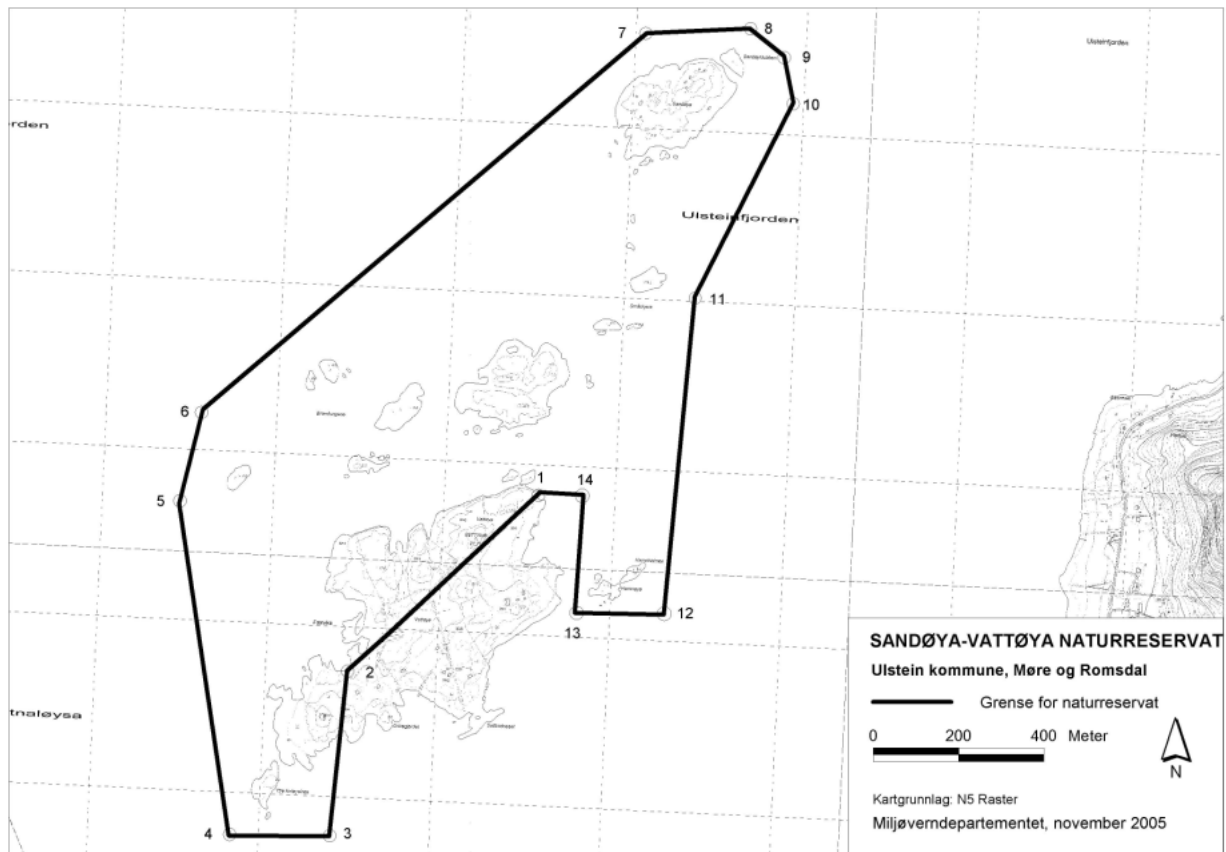
Forvaltningsmyndigheita, eller den forvaltningsmyndigheita fastset, kan gjennomføre skjøtselstiltak for å fremje fredingsformålet. Det kan utarbeidast forvaltningsplan, som kan innehalde nærare retningsliner for skjøtsel.

§ 8 Forvaltningsmyndigheit

Direktoratet for naturforvaltning fastset kven som skal ha forvaltningsmyndigheit etter denne forskrifta.

§ 9 Iverksetjing

Denne forskrifta gjeld frå vedtaksdato.



Eggholmen

KOMMUNE: 1516 Ulstein
 KARTBLAD (M-711): 1119-I Ålesund
 UTM (EUREF89): 32VLQ350238
 LANDAREAL (M²): 16805
 SJØAREAL (M²): 155662
 GARDS- OG BRUKSNR: 2/1,2,3,4,5,6,7,8

OMRÅDESKILDING: Liten og berglendt holme, ca 150 x 100 m med taregrunner ikring. På toppen av holmen og elles i revner, er det tett og frodig vegetasjon av ulike gras og urter. På holmen er det og fleire dammar. Også Eggholmen ligg i utkanten av kulturlandskapet i den «Grøne korridoren». Det er ikkje registrert særskilt viktige kulturlandskapselement på Eggholmen.

VERDI VURDERING: **2**

HEKKANDE SJØFUGL:

Periode:	1981 - 82	1994 - 95
Ærfugl	20 par +	ca 50 par
Fiskemåse	5 - 10 par	ca 10 par
Sildemåse		10 - 15 par
Gråmåse	ca 10 par	ca 50 par
Svartbak	50 par +	ca 150 par
Teist	5 - 10 par	10 - 20 par
Totalbestand alle artar:	100 par +	ca 300 par

NATURFAGLEGE MERKNADER: Av andre hekkande fugleartar finst grågås, stökkand, siland, fleire par tjeld og skjerpplerke. Dessutan er lokaliteten myteplass for stökkandhannar og kvileplass for skarv. Om vinteren er holmen ovematningsplass for skarv, måsar og kråker. Vegetasjonen er sterkt prega av gjødsling frå fuglane, med næringskrevjande artar. Mink vitjar området sporadisk.

UTFØRTE INNGREP: Ingen.

PLANSTATUS: Det aktuelle landarealet i verneområdet er uplanlagt (bandlegging gått ut).

OPPSTARTSMØTE: Møte 27.04.2004 med kommunen og med rettshavarane. Ingen møte frå rettshavarane.

KJENDE INTERESSEKONFLIKTAR: Taretråling.

INNKOMNE MERKNADER: Ein merknad.

Grunneigarar til Flørauden, Eggholmen og Sandøya-Vattøya viser til at store delar av områda er freda som dyrelivs- og fulglelivsfreding frå før (doknr. 106). Fredinga i desse områda er såleis sterk nok for å ivareta vemeinteressene av hekkande sjøfugl. Dei meiner at fredinga som det er gjort framlegg om her er for sterk og unødvendig og legg for sterke hindringar for grunneigarar/rettshavarar. Tilbakegangen for sjøfugl i området skuldast manglande næringsstilgang og ikkje forstyrning i hekketida eller nedbygging av hekkeområde. Dei krev at grensene for dyrelivsfredinga i området blir justert til sjøkanten.

VÅR VURDERING:

Vi meiner at forslaget til vern som no er lagt fram er nødvendig for sjøfuglane. Eggholmen er innanfor Flø Dyrelivsfredingsområde der det mellom anna er jaktforbod. Det blir difor føreslått jaktforbod også innan det føreslåtte sjøfugl-reservatet.

Forskrift om verneplan for hekkande sjøfugl – Eggholmen naturreservat i Ulstein kommune, Møre og Romsdal fylke

Fastsett ved Kongeleg resolusjon av i medhald av lov av 19. juni 1970 nr. 63 om naturvem § 8, jf. § 10 og §§ 21, 22 og 23. Fremja av Miljøverndepartementet.

§ 1 Avgrensing

Det freda området vedkjem gnr./bnr 2/1,2,3,4,5,6,7,8 i Ulstein kommune.

Reservatet er på om lag 172 daa, av dette omlag 17 daa landareal og om lag 155 daa sjøareal. Grensene for naturreservatet går fram av vedlagte kart i målestokk 1:, datert Miljøverndepartementet Dei nøyaktige grensene for vemeområdet blir merka der dei går over land. Knekkpunkta er koordinafesta.

Forskrifta med kart blir oppbevart i Ulstein kommune, hos Fylkesmannen i Møre og Romsdal, i Direktoratet for naturforvaltning og i Miljøverndepartementet.

§ 2 Formål

Formålet med fredinga er å ta vare på ein viktig hekkelokalitet for sjøfugl med naturleg tilhøyrande vegetasjon og dyreliv.

§ 3 Vernereglar

For fredingsområdet gjeld følgjande reglar:

1. All vegetasjon på land og i vatn (herunder tang og tare) er freda mot skade og øydelegging. Det er forbode å fjerne planter eller plantedelar frå reservatet. Nye plantearter må ikkje innførast. Planting eller såing er forbode.
2. Dyrelivet, herunder reirplassar og hiområde, er freda mot skade og øydelegging. Utsetjing av dyr er forbode.
3. Det må ikkje setjast i verk tiltak som kan endre naturmiljøet, som f.eks. oppføring av bygningar, anlegg og varige eller mellombelse innretingar, etablering av oppdrettsanlegg, bortsetting av brakker o.l., opplag av båtar, framføring av luftleidningar, jordkablar og kloakkleidningar, nyplanting, oppdyrking, drenering og anna form for tørrlegging, uttak, oppfylling og lagring av masse, utføring av kloakk eller andre konsentrerte tilføringer av forureining, bortlegging av avfall, gjødsling, kalking og bruk av kjemiske bekjempingsmidlar. Forsøpling er forbode. Opplistinga er ikkje fullstendig.
4. I tida frå og med 1. mai til og med 31. juli er det forbod mot ferdsel på land i vemeområdet.
5. Motorferdsel er forbode, herunder start og landing av luftfarty og lågflyging under 300 m. Vassport, herunder bruk av vasskuter, surfebrett, seglbrett, vasski, paraglider o.l. samt dykkeaktivitet, er forbode.
6. Direktoratet for naturforvaltning kan av omsyn til vemeformålet forby eller regulere ferdsla i heile eller delar av reservatet ved forskrift.
7. Bålbrenning og bruk av grill er forbode.

§ 4 Generelle unntak

Reglane i § 3 er ikkje til hinder for:

1. Gjennomføring av militær operativ verksemd og tiltak som gjeld politi-, brannvem-, oljevern-, redningsteneste- og oppsyn, samt gjennomføring av skjøtsels- og forvaltningsoppgåver som er bestemt av forvaltningsmyndigheita.
2. Drift og vedlikehald av Kystverket sine anlegg og ferdsel i samband med dette.
3. Beite, nødvendig ferdsel i samband med tilsyn, vedlikehald av eksisterande gjerde og liknande. Direktoratet for Naturforvaltning kan av omsyn til fredingsformålet regulere beitetrykket ved forskrift i heile eller delar av reservatet.

Reglane i § 3, nr. 1-3, er ikkje til hinder for:

4. Sanking av bær og matsopp.
5. Fiske i tråd med Lov om laks og innlandsfisk eller lov om saltvassfisk.
6. Vedlikehold av anlegg som er i bruk på fredningstidspunktet.
7. Taretråling i perioden 1. august til 30. april.

§ 5 Eventuelle unntak etter søknad

Forvaltningsmyndigheita kan gi løyve til:

1. Oppføring av nye anlegg for Kystverket.
2. Ferdsel på land for fangst av mink.

§ 6 Generelle dispensasjonsreglar

Forvaltningsmyndigheita kan gjere unntak frå forskrifta når formålet med fredinga krev det, samt for vitenskaplege undersøkingar, arbeider av vesentleg samfunnsmessig interesse eller i særlege tilfelle når dette ikkje strir mot formålet med fredinga.

§ 7 Forvaltningsplan

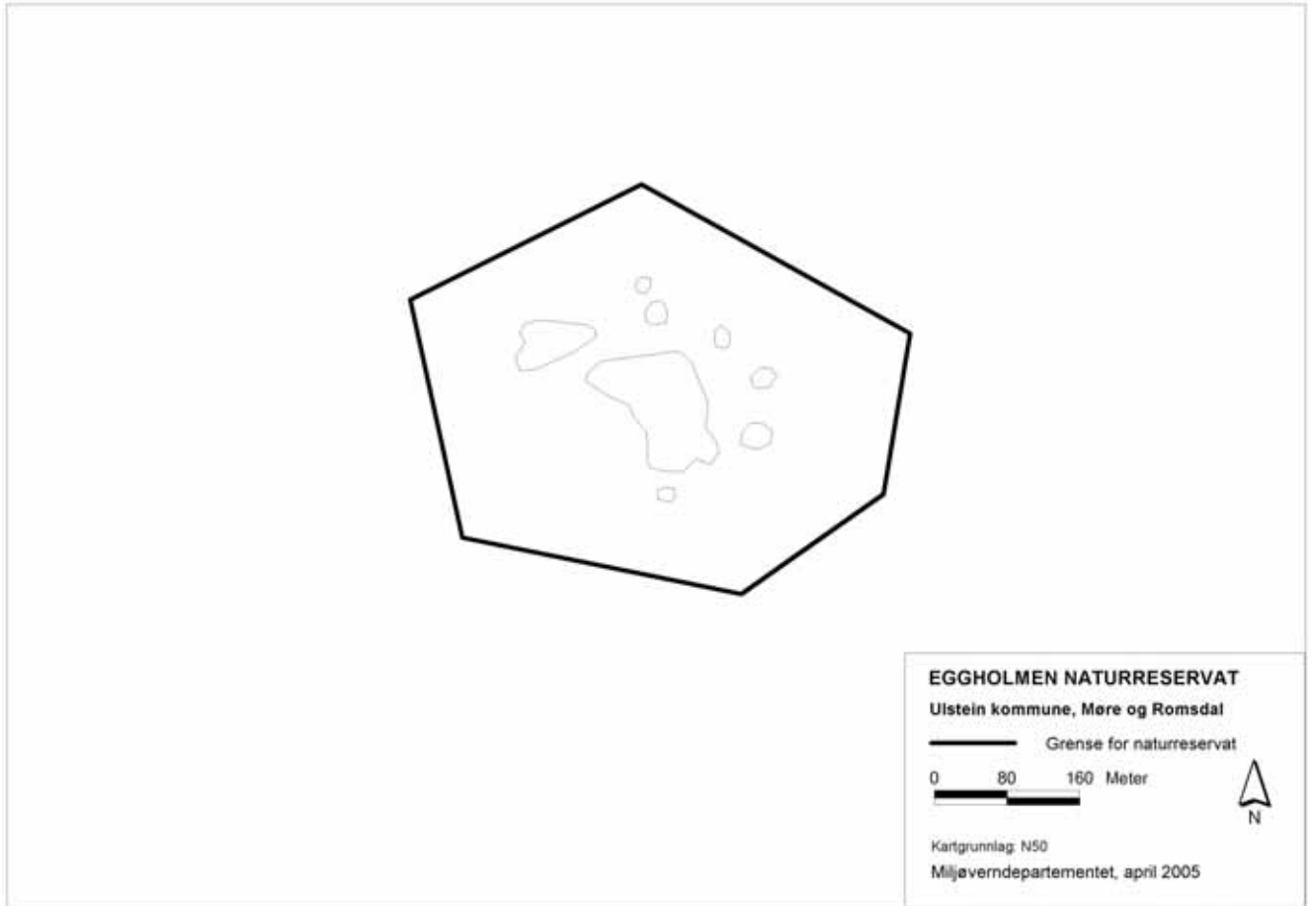
Forvaltningsmyndigheita, eller den forvaltningsmyndigheita fastset, kan gjennomføre skjøtseltiltak for å fremje fredingsformålet. Det kan utarbeidast forvaltningsplan, som kan innehalde nærare retningsliner for skjøtsel.

§ 8 Forvaltningsmyndigheit

Direktoratet for naturforvaltning fastset kven som skal ha forvaltningsmyndigheit etter denne forskrifta.

§ 9 Iverksetjing

Denne forskrifta gjeld frå vedtaksdato.



Flørauden

KOMMUNE:	1516 Ulstein
KARTBLAD (M-711):	1119-I Ålesund
UTM (EUREF89):	32VLQ366258
LANDAREAL (M ²):	12396
SJØAREAL (M ²):	222048
GARDS- OG BRUKSNR:	1/1,2,3,4,5

OMRÅDESKILDING: Ei gruppe små og temmeleg snaue skjer ut mot havgapet, berre med litt spreidd vegetasjon av gras og urter. På det største skjeret står ei fyrlykt. Innimellom skjera er det meir skjerna gruntvassbasseng med tangvollar.

VERDIVURDERING: **3**

HEKKANDE SJØFUGL:

Periode:	1985	1994 - 95
Ærfugl	10 - 20 par	ca 10
Fiskemåse	ca 5 par	
Svartbak	10 - 15 par	ca 10 par
Makrellterne		5 - 10 par
Raudnebbterne	10 - 20 par	40 par +
Teist	ca 10 par	ca 10 par
Totalbestand alle artar:	50 - 60 par	ca 80 par

NATURFAGLEGE MERKNADER: Av hekkefuglar elles finst tjeld, steinvendar, kråke og truleg fleire par skjerpiperke. Temebestanden varierer frå år til år og har vore større i toppår. Sjølv om talet på hekkefugl berre er måteleg, har lokaliteten stor verdi som natteplass for skarv (bortimot 1000 ind.), måsar og kråker (fleire hundre). Det er også ein god beiteplass for ærfugl sommar som vinter. Mink opptrer sporadisk.

UTFØRTE INNGREP: Ingen bortsett frå fyrlykta.

PLANSTATUS: Det aktuelle landarealet i verneområdet er uplanlagt.

OPPSTARTSMØTE: Møte 27.04.2004 med kommunen og med rettshavarane. To møtte frå rettshavarane.

KJENDE INTERESSEKONFLIKTAR: Taretråling.

INNKOMNE MERKNADER: Ein merknad.

Grunneigarar til Flørauden, Eggholmen og Sandøya-Vattøya viser til at store delar av områda er freda som dyrelivs- og fulglelivsfreding frå før (doknr. 106). Fredinga i desse områda er såleis sterk nok for å ivareta vemeinteressene av hekkande sjøfugl. Dei meiner at fredinga som det her er gjort framlegg om er for sterk og unødvendig og legg for sterke hindringar for grunneigarar/rettshavarar. Tilbakegangen for sjøfugl i området skuldast manglande næringstilgang og ikkje forstyrning i hekketida eller nedbygging av hekkeområde. Dei krev at grensene for dyrelivsfredinga i området blir justert til sjøkanten.

VÅR VURDERING:

Vi meiner at forslaget til vern som no er lagt fram er nødvendig for sjøfuglane. Eggholmen er innanfor Flø Dyrelivsfredingsområde der det mellom anna er jaktforbod. Det blir difor føreslått jaktforbod også innan det føreslåtte sjøfugl-reservatet.

Forskrift om verneplan for hekkande sjøfugl – Flørauden naturreservat i Ulstein kommune, Møre og Romsdal fylke

Fastsett ved Kongeleg resolusjon av i medhald av lov av 19. juni 1970 nr. 63 om naturvem § 8, jf. § 10 og §§ 21, 22 og 23. Fremja av Miljøvemdepartementet.

§ 1 Avgrensing

Det freda området vedkjem gnr./bnr 1/1,2,3,4,5 i Ulstein kommune.

Reservatet er på om lag 234 daa, av dette omlag 12 daa landareal og om lag 222 daa sjøareal. Grensene for naturreservatet går fram av vedlagte kart i målestokk 1:, datert Miljøverndepartementet Dei nøyaktige grensene for vemeområdet blir merka der dei går over land. Knekkpunkta er koordinatfesta.

Forskrifta med kart blir oppbevart i Ulstein kommune, hos Fylkesmannen i Møre og Romsdal, i Direktoratet for naturforvaltning og i Miljøvemdepartementet.

§ 2 Formål

Formålet med fredinga er å ta vare på ein viktig hekkelokalitet for sjøfugl med naturleg tilhøyrande vegetasjon og dyreliv.

§ 3 Vernereglar

For fredingsområdet gjeld følgjande reglar:

1. All vegetasjon på land og i vatn (herunder tang og tare) er freda mot skade og øydelegging. Det er forbode å fjerne planter eller plantedelar frå reservatet. Nye planteartar må ikkje innførast. Planting eller såing er forbode.
2. Dyrelivet, herunder reirplassar og hiområde, er freda mot skade og øydelegging. Utsetjing av dyr er forbode.
3. Det må ikkje setjast i verk tiltak som kan endre naturmiljøet, som f.eks. oppføring av bygningar, anlegg og varige eller mellombelse innretingar, etablering av oppdrettsanlegg, bortsetting av brakker o.l., opplag av båtar, framføring av luftleidningar, jordkablar og kloakkleidningar, nyplanting, oppdyrking, drenering og anna form for tørrlegging, uttak, oppfylling og lagring av masse, utføring av kloakk eller andre konsentrerte tilføringar av forureining, bortlegging av avfall, gjødsling, kalking og bruk av kjemiske bekjempingsmidlar. Forsøpling er forbode. Oppstillinga er ikkje fullstendig.
4. I tida frå og med 1. mai til og med 31. juli er det forbod mot ferdsel på land i vemeområdet.
5. Motorferdsel er forbode, herunder start og landing av luftfarty og lågflyging under 300 m. Vassport, herunder bruk av vasskuter, surfebrett, seglbrett, vasski, paraglider o.l. samt dykkeaktivitet, er forbode.
6. Direktoratet for naturforvaltning kan av omsyn til vemeformålet forby eller regulere ferdsel i heile eller delar av reservatet ved forskrift.
7. Bålbrenning og bruk av grill er forbode.

§ 4 Generelle unntak

Reglane i § 3 er ikkje til hinder for:

1. Gjennomføring av militær operativ verksemd og tiltak som gjeld politi-, brannvem-, oljevern-, redningsteneste- og oppsyn, samt gjennomføring av skjøtsels- og forvaltningsoppgåver som er bestemt av forvaltningsmyndigheita.
2. Drift og vedlikehald av Kystverket sine anlegg og ferdsel i samband med dette.
3. Beite, nødvendig ferdsel i samband med tilsyn, vedlikehald av eksisterande gjerde og liknande. Direktoratet for Naturforvaltning kan av omsyn til fredingsformålet regulere beitetrykket ved forskrift i heile eller delar av reservatet.

Reglane i § 3, nr. 1-3, er ikkje til hinder for:

4. Sanking av bær og matsopp.
5. Fiske i tråd med Lov om laks og innlandsfisk eller lov om saltvassfisk.
6. Vedlikehold av anlegg som er i bruk på fredningstidspunktet.
7. Taretråling i perioden 1. august til 30. april.

§ 5 Eventuelle unntak etter søknad

Forvaltningsmyndigheita kan gi løyve til:

1. Oppføring av nye anlegg for Kystverket.
2. Ferdsel på land for fangst av mink.

§ 6 Generelle dispensasjonsreglar

Forvaltningsmyndigheita kan gjere unntak frå forskrifta når formålet med fredinga krev det, samt for vitenskaplege undersøkingar, arbeider av vesentleg samfunnsmessig interesse eller i særlege tilfelle når dette ikkje strir mot formålet med fredinga.

§ 7 Forvaltningsplan

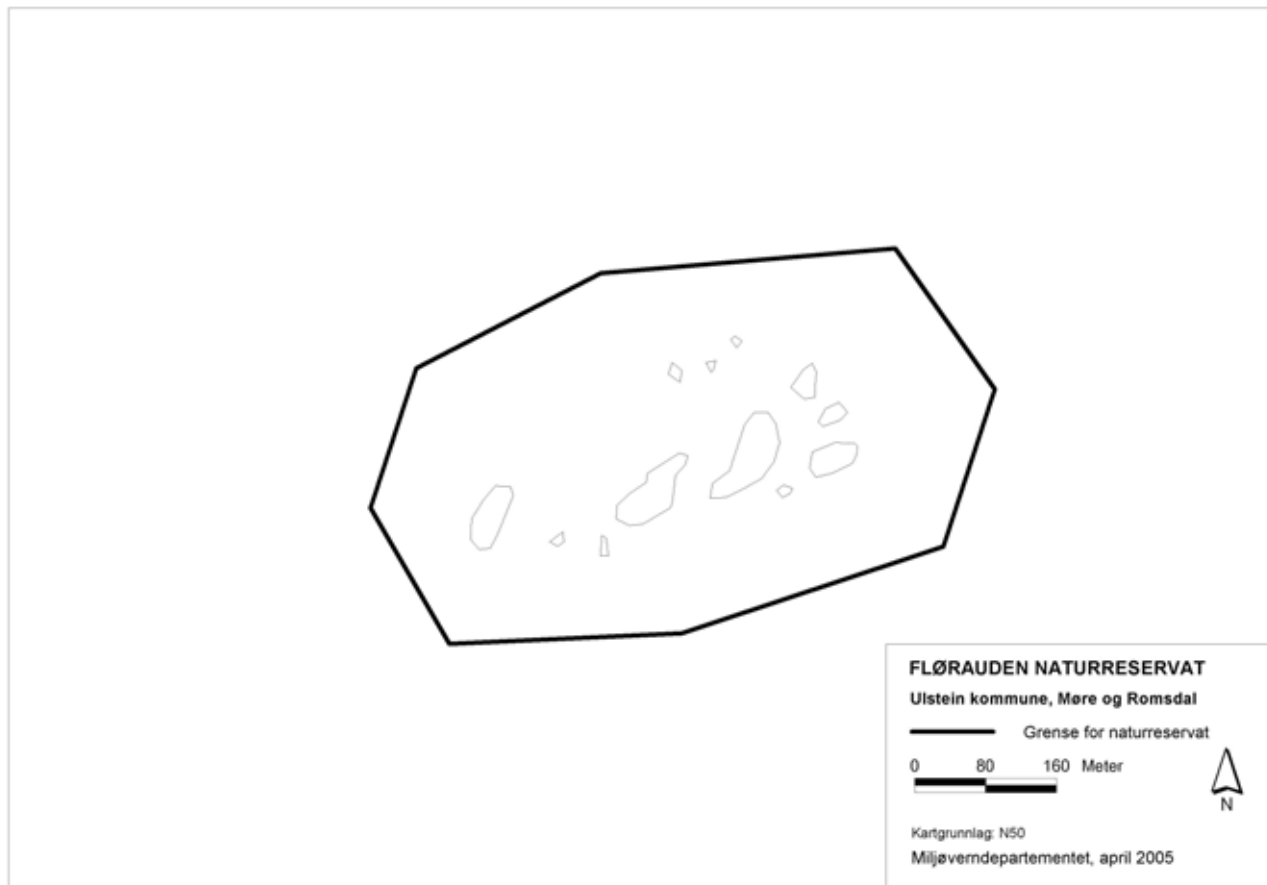
Forvaltningsmyndigheita, eller den forvaltningsmyndigheita fastset, kan gjennomføre skjøtselstiltak for å fremje fredingsformålet. Det kan utarbeidast forvaltningsplan, som kan innehalde nærare retningsliner for skjøtsel.

§ 8 Forvaltningsmyndigheit

Direktoratet for naturforvaltning fastset kven som skal ha forvaltningsmyndigheit etter denne forskrifta.

§ 9 Iverksetjing

Denne forskrifta gjeld frå vedtaksdato.



Lomstjønn - Hareidsmyra

KOMMUNE: 1517 Hareid
 KARTBLAD (M-711): 1119-I Ålesund
 UTM (EUREF89): 32VLQ4518
 LANDAREAL (M²): 164639
 SJØAREAL (M²): 0

GARDS- OG BRUKSNR:	41/1,2,13,14,118,16,18,19,20,21,24,26,83,141,158,171,587,591 45/2 47/1,2,3,4,5,6,7,8,9,10,12,15,19
--------------------	---

OMRÅDESKILDING: Flatlendt torvmyrområde med ei lita tjønn, nær Hareid sentrum. Noko bjørkekratt.

VERDI VURDERING: **3**

HEKKANDE SJØFUGL:

Periode:	1975	1994 - 95
Hettemåse		ca 50 par
Fiskemåse	120 - 125 par	ca 300 par
Sildemåse		30 - 40 par
Gråmåse		ca 5 par
Svartbak		ca 5 par
Totalbestand alle artar:	120 - 125 par	ca 400 par

NATURFAGLEGE MERKNADER: I tillegg hekkar stökkand, krikkand, brunnakke og toppand i området. For hettemåse er dette ein av dei største koloniane i fylket. Lomstjønn og Hareidsmyrane må sjåast i samanheng med Grimstadvatnet naturreservat og måsekoloniane kan flytte imellom.

UTFØRTE INNGREP: Det er grave ei grøft frå Lomstjønn mot Hareidselva.

PLANSTATUS: Det aktuelle verneområdet er avsett til landbruks-, natur- og friluftsområde i kommuneplanen. Det ligg inne motsegn til forslag om regulering til industri i ein ny plan.

OPPSTARTSMØTE: Møte 30.03.2004 med kommunen og rettshavarane. Ni av rettshavarane møtte.

KJENDE INTERESSEKONFLIKTAR: Området ligg nær sentrum og arealbruken skal vurderast i samband med rullering av kommuneplanen. Det er tidlegare foreslått å behalde området som friområde/klimavemsoner. Eit av alternativa til vegføring i Hareid fastlandssamband vil gå gjennom lokaliteten og eit boligfelt ligg tett ved.

INNKOMNE MERKNADER: Totalt seks merknader er innkomne.

Hareid kommune (doknr. 18) tek meldinga til vitande og føreset at verneplanarbeidet blir samordna med andre arealinteresser i det aktuelle området, med ei nærmare vurdering og avklaring i plansamanheng gjennom kommuneplanen sin arealdel. Området Lomstjønn/Hareidsmyra har i fleire samanhengar vore nemnd som nytt industriareal utan at dette har ført fram i godkjend regulerings-/kommuneplan.

Eigarane av gnr./bnr. 41/24 protesterer mot planane om å gjere om store delar av Hareidsmyrane til naturreservat (doknr. 35). Dei meiner at det er måse som hovudsakleg hekkar på myra og at han ikkje treng vern, men desimering av bestanden. Dei meiner at måsen er til sjenanse for bebuarane i området. Slik måse-plaga er, og slik ho vil bli dersom delar av Hareidsmyrane blir gjorde til naturreservat på denne måten, vil dette innebære ei verdi-forringing av dei noverande eigedomane og dei tomte som er lagt ut for sal.

Grunneigarane avviser framlegget til vern av Lomstjønnå/Hareidsmyra slik det går fram i dag (doknr. 39). Grunngevinga er at i samband med vern av Grimstadvatnet naturreservat vart det gjort eit omfattande utgreiingsarbeid som enda opp med at Hareidsmyrane og Grimstadmyrane den gongen ikkje vart verna. Dei peikar vidare på at Hareidselva i si tid vart senka og kanalisert og at grunneigarane har kosta på grøfting, kanalisering og vegbygging i myrområdet. Arealmessig representerer dette området eit reserve landbruksareal.

Hareid kommune ved fommanskapat sluttar seg til merknaden frå grunneigarane (sjå ovanfor) og viser elles til tidlegare vedtak ved doknr. 18 (doknr. 43).

Statens vegvesen seier at eit av dei alternative vegføringane til Hareid fastlandssamband vil gå rett gjennom reservatet (doknr. 56). Eit av dei andre alternative vegføringane vil gå utanom det føreslegne verna området, men vil ha så djup skjering at grunnvasstanden vil bli endra.

Eldar Hareide, eigar av grbr. 41/25, protesterer på at han ikkje vart varsla om vemeplanen som grunneigar (doknr. 82). Han fortel om at han har bygd ut eit boligfelt heilt opp til dette området og at den store plaga av måse som flyg, skjit og stel mat er uuthaldeleg. Tusenvis av måsar hekkar på myra der det tidlegare var eit mangfaldig fugleliv.

VÅR VURDERING

Hareidsmyra er sers verneverdig med alle dei fem måseartane hekkande der. Bestanden er aukande og me reknar bestanden til i dag å vere minimum 800 par måsefugl.

Vi har teke omsyn til ønsket frå kommunen om å avsetje området til industriområde. Vi har endra vernegrensene frå oppstartsmeldinga og teke ut den sørlege delen av området. Denne uttekne delen er den delen som er mindre interessant ut i frå hekkebestanden av sjøfugl der og samstundes den delen av området som er mest interessant i industrisamanheng.

Merknadene til eigarane av gnr./bnr. 41/24 blir ikkje teke til følgje då det nettopp er måsefuglane ein vernar ved vern av Lomstjønnå/Hareidsmyra.

Når det gjeld merknaden til grunneigarane og kommunen er det å bemerke at vi ikkje greier å finne noko forpliktande og bindane i tidlegare vern av Grimstad naturreservat. Vi ser at delar av området er kanalisert og grøfta, men meiner at dette ikkje har redusert vemeverdien vesentleg. Vi har delvis teke merknaden til følgje då delar av området er teke ut av forslaget til vemeplan.

Ut frå det vi kan sjå har vemeinteressene knytt til Lomstjønnå-Hareidsmyra vore kjende også for vegmyndigheitene under planlegginga av Hareid fastlandssamband. Vi kan difor ikkje endre vemeplanen ut frå at eit av dei alternative vegføringane ligg midt i det føreslegne vemeområdet.

Vi seier oss lei for at ikkje Eldar Hareide, eigar av grbr. 41/25, fekk oppstartsmeldinga på lik line med dei øvrige grunneigarane den 14.01.2004. Vi ser utfordringa ved å bo nær eit vemeområde for sjøfugl (måsar), men meiner at vemeinteressene her er så store at vi ønskjer å verne myra.

Lomstjønnå-Hareidsmyra ligg innanfor Grimstadvatnet Dyrelivsfredingsområde der det mellom anna er jaktforbod. Det blir difor føreslått jaktforbod også innan det føreslåtte sjøfugl-reservatet.

Forskrift om verneplan for hekkande sjøfugl – Lomstjøenna - Hareidsmyra naturreservat i Hareid kommune, Møre og Romsdal fylke

Fastsett ved Kongeleg resolusjon av i medhald av lov av 19. juni 1970 nr. 63 om naturvem § 8, jf. § 10 og §§ 21, 22 og 23. Fremja av Miljøvemdepartementet.

§ 1 Avgrensing

Det freda området vedkjem gnr./bnr

41/1,2,13,14,118,16,18,19,20,21,24,26,83,141,158,171,587,591 45/2

47/1,2,3,4,5,6,7,8,9,10,12,15,19 i Hareid kommune.

Reservatet er på om lag 165 daa landareal. Grensene for naturreservatet går fram av vedlagte kart i målestokk 1:, da tert Miljøvemdepartementet, Dei nøyaktige grensene for verneområdet blir merka der dei går over land. Knekkpunkta er koordinatfesta.

Forskrifta med kart blir oppbevart i Hareid kommune, hos Fylkesmannen i Møre og Romsdal, i Direktoratet for naturforvaltning og i Miljøvemdepartementet.

§ 2 Formål

Formålet med fredinga er å ta vare på ein viktig hekkelokalitet for sjøfugl med naturleg tilhøyrande vegetasjon og dyreliv.

§ 3 Vernereglar

For fredingsområdet gjeld følgjande reglar:

1. All vegetasjon på land og i vatn (herunder tang og tare) er freda mot skade og øydelegging. Det er forbode å fjerne planter eller plantedelar frå reservatet. Nye plantearter må ikkje innførast. Planting eller såing er forbode.
2. Dyrelivet, herunder reirplassar og hiområde, er freda mot skade og øydelegging. Utsetjing av dyr er forbode.
3. Det må ikkje setjast i verk tiltak som kan endre naturmiljøet, som f.eks. oppføring av bygningar, anlegg og varige eller mellombelse innretingar, etablering av oppdrettsanlegg, bortsetting av brakker o.l., opplag av båtar, framføring av luftleidningar, jordkabler og kloakkleidningar, nyplanting, oppdyrking, drenering og anna form for tørrlegging, uttak, oppfylling og lagring av masse, utføring av kloakk eller andre konsentrerte tilføringer av forureining, bortlegging av avfall, gjødsling, kalking og bruk av kjemiske bekjempingsmidlar. Forsøpling er forbode. Opplistinga er ikkje fullstendig.
4. I tida frå og med 1. mai til og med 31. juli er det forbod mot ferdsel på land i vemeområdet.
5. Motorferdsel er forbode, herunder start og landing av luftfarty og lågflyging under 300 m. Vassport, herunder bruk av vasskuter, surfebrett, seglbrett, vasski, paraglider o.l. samt dykkeaktivitet, er forbode.
6. Direktoratet for naturforvaltning kan av omsyn til vemeformålet forby eller regulere ferdsla i heile eller delar av reservatet ved forskrift.
7. Bålbrenning og bruk av grill er forbode.

§ 4 Generelle unntak

Reglane i § 3 er ikkje til hinder for:

1. Gjennomføring av militær operativ verksemd og tiltak som gjeld politi-, brannvem-, oljevern-, redningsteneste- og oppsyn, samt gjennomføring av skjøtsels- og forvaltningsoppgåver som er bestemt av forvaltningsmyndigheita.
2. Drift og vedlikehald av Kystverket sine anlegg og ferdsel i samband med dette.
3. Beite, nødvendig ferdsel i samband med tilsyn, vedlikehald av eksisterande gjerde og liknande. Direktoratet for Naturforvaltning kan av omsyn til fredingsformålet regulere beitetrykket ved forskrift i heile eller delar av reservatet.

Reglane i § 3, nr. 1-3, er ikkje til hinder for:

4. Sanking av bær og matsopp.
5. Fiske i tråd med Lov om laks og innlandsfisk eller lov om saltvassfisk.
6. Vedlikehald av anlegg som er i bruk på fredingstidspunktet.

§ 5 Eventuelle unntak etter søknad

Forvaltningsmyndigheita kan gi løyve til:

1. Oppføring av nye anlegg for Kystverket.
2. Ferdsel på land for fangst av mink.

§ 6 Generelle dispensasjonsreglar

Forvaltningsmyndigheita kan gjere unntak frå forskrifta når formålet med fredinga krev det, samt for vitenskaplege undersøkingar, arbeider av vesentleg samfunnsmessig interesse eller i særlege tilfelle når dette ikkje strir mot formålet med fredinga.

§ 7 Forvaltningsplan

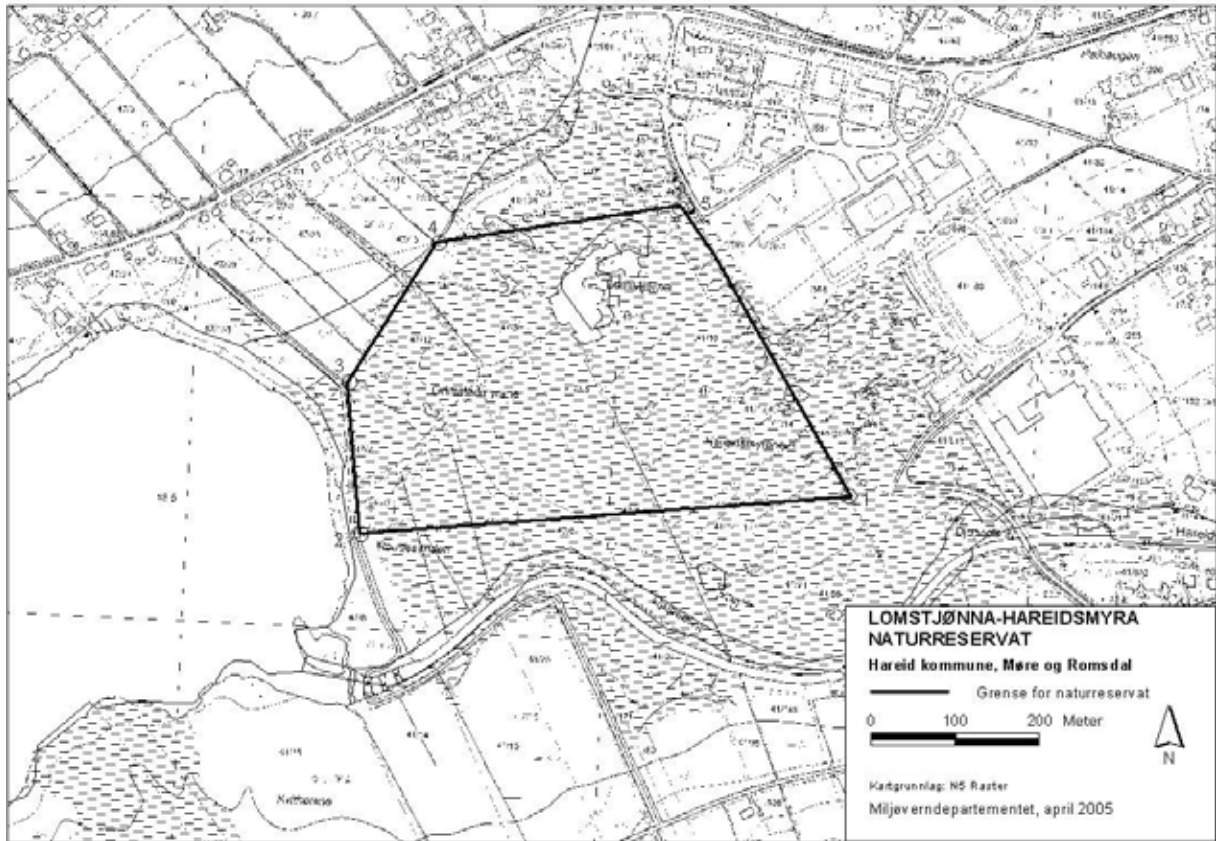
Forvaltningsmyndigheita, eller den forvaltningsmyndigheita fastset, kan gjennomføre skjøtselstiltak for å fremje fredingsformålet. Det kan utarbeidast forvaltningsplan, som kan innehalde nærare retningsliner for skjøtsel.

§ 8 Forvaltningsmyndigheit

Direktoratet for naturforvaltning fastset kven som skal ha forvaltningsmyndigheit etter denne forskrifta.

§ 9 Iverksetjing

Denne forskrifta gjeld frå vedtaksdato.



Vindfarholmen

KOMMUNE: 1519 Volda
 KARTBLAD (M-711): 1119-II Volda
 UTM (EUREF89): 32VLP408030
 LANDAREAL (M²): 2240
 SJØAREAL (M²): 50578
 GARDS- OG BRUKSNR: 2/3

OMRÅDESKILDING: Liten holme, ca. 100 x 50 m, med svaberg og skrentar langs sjøen og vegetasjon av frodige gras- og starrartar på toppen. Innslag av næringskrevjande urter og eit par rognebuskar.

VERDIVURDERING: **3**

HEKKANDE SJØFUGL:

Periode:	1986	1994 - 95
Ærfugl	1 - 2 par	
Hettemåse	ca 100 par	
Fiskemåse	ca 315 par	ca 50 par
Sildemåse	truleg 1 par	
Gråmåse	truleg 1 par	
Svartbak	1 par	2 par
Krykkje	ca 240 par	
Makrellterne	ca 50 par	
Raudnebbterne	ca 15 par	
Totalbestand alle artar:	ca 700 par	ca 50 par

NATURFAGLEGE MERKNADER: Hekkefuglar elles er siland, tjeld og dei seinare åra også grågås. Vegetasjonen er interessant ut frå den utprega gjødslingseffekten. Tala syner at bestandane har gått kraftig ned sidan 80-talet. Ein må sjå dette i samanheng med naturleg dynamikk i måsefuglbestandane, jamfør også andre lokalitetar i fylket. Historia har synt at Vindfarholmen er attraktiv når tilhøva elles er gode. Mink kan vitje holmen sporadisk.

UTFØRTE INNGREP: Ingen.

PLANSTATUS: Det aktuelle verneområdet er avsett til naturområde i kystsoneplanen.

OPPSTARTSMØTE: Møte med kommunen og rettshavaren 30.06.2004.

KJENDE INTERESSEKONFLIKTAR: Ingen.

INNKOMNE MERKNADER: Ingen innkomne merknader.

VÅR VURDERING:

Forskrift om verneplan for hekkande sjøfugl – Vindfarholmen naturreservat i Volda kommune, Møre og Romsdal fylke

Fastsett ved Kongeleg resolusjon av i medhald av lov av 19. juni 1970 nr. 63 om naturvem § 8, jf. § 10 og §§ 21, 22 og 23. Fremja av Miljøverndepartementet.

§ 1 Avgrensing

Det freda området vedkjem gnr./bnr 2/3 i Volda kommune.

Reservatet er på om lag 52 daa, av dette omlag 2 daa landareal og om lag 50 daa sjøareal. Grensene for naturreservatet går fram av vedlagte kart i målestokk 1:, datert Miljøverndepartementet Dei nøyaktige grensene for vemeområdet blir merka der dei går over land. Knekkpunkta er koordinatfesta.

Forskrifta med kart blir oppbevart i Volda kommune, hos Fylkesmannen i Møre og Romsdal, i Direktoratet for naturforvaltning og i Miljøverndepartementet.

§ 2 Formål

Formålet med fredinga er å ta vare på ein viktig hekkelokalitet for sjøfugl med naturleg tilhøyrande vegetasjon og dyreliv.

§ 3 Vernereglar

For fredingsområdet gjeld følgjande reglar:

1. All vegetasjon på land og i vatn (herunder tang og tare) er freda mot skade og øydelegging. Det er forbode å fjerne planter eller plantedelar frå reservatet. Nye plantearter må ikkje innførast. Planting eller såing er forbode.
2. Dyrelivet, herunder reirplassar og hiområde, er freda mot skade og øydelegging. Utsetjing av dyr er forbode.
3. Det må ikkje setjast i verk tiltak som kan endre naturmiljøet, som f.eks. oppføring av bygningar, anlegg og varige eller mellombelse innretingar, etablering av oppdrettsanlegg, bortsetting av brakker o.l., opplag av båtar, framføring av luftleidningar, jordkablar og kloakkleidningar, nyplanting, oppdyrking, drenering og anna form for tørrlegging, uttak, oppfylling og lagring av masse, utføring av kloakk eller andre konsentrerte tilføringer av forureining, bortlegging av avfall, gjødsling, kalking og bruk av kjemiske bekjempingsmidlar. Forsøpling er forbode. Opplistinga er ikkje fullstendig.
4. I tida frå og med 1. mai til og med 31. juli er det forbod mot ferdsel på land i vemeområdet.
5. Motorferdsel er forbode, herunder start og landing av luftfarty og lågflyging under 300 m. Vassport, herunder bruk av vasskuter, surfebrett, seglbrett, vasski, paraglider o.l. samt dykkeaktivitet, er forbode.
6. Direktoratet for naturforvaltning kan av omsyn til vemeformålet forby eller regulere ferdsla i heile eller delar av reservatet ved forskrift.
7. Bålbrenning og bruk av grill er forbode.

§ 4 Generelle unntak

Reglane i § 3 er ikkje til hinder for:

1. Gjennomføring av militær operativ verksemd og tiltak som gjeld politi-, brannvem-, oljevern-, redningsteneste- og oppsyn, samt gjennomføring av skjøtsels- og forvaltningsoppgåver som er bestemt av forvaltningsmyndigheita.
2. Drift og vedlikehald av Kystverket sine anlegg og ferdsel i samband med dette.
3. Beite, nødvendig ferdsel i samband med tilsyn, vedlikehald av eksisterande gjerde og liknande. Direktoratet for Naturforvaltning kan av omsyn til fredingsformålet regulere beitetrykket ved forskrift i heile eller delar av reservatet.

Reglane i § 3, nr. 1-3, er ikkje til hinder for:

4. Sanking av bær og matsopp.
5. Jakt og fangst i tråd med Lov om viltet.
6. Fiske i tråd med Lov om laks og innlandsfisk eller lov om saltvassfisk.
7. Vedlikehald av anlegg som er i bruk på fredingstidspunktet.

§ 5 Eventuelle unntak etter søknad

Forvaltningsmyndigheita kan gi løyve til:

1. Oppføring av nye anlegg for Kystverket.
2. Ferdsel på land for fangst av mink.

§ 6 Generelle dispensasjonsreglar

Forvaltningsmyndigheita kan gjere unntak frå forskrifta når formålet med fredinga krev det, samt for vitenskaplege undersøkingar, arbeider av vesentleg samfunnsmessig interesse eller i særlege tilfelle når dette ikkje strir mot formålet med fredinga.

§ 7 Forvaltningsplan

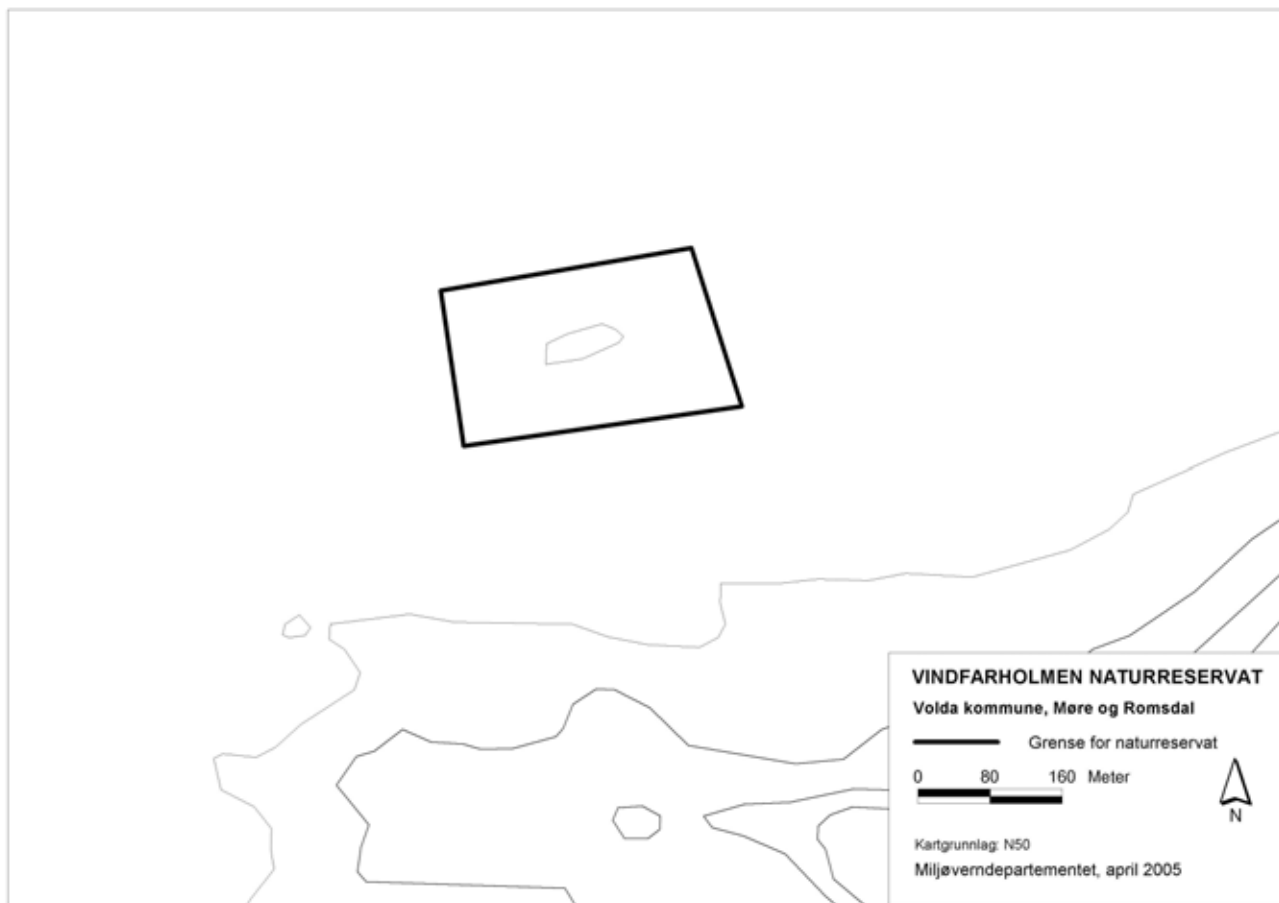
Forvaltningsmyndigheita, eller den forvaltningsmyndigheita fastset, kan gjennomføre skjøtselstiltak for å fremje fredingsformålet. Det kan utarbeidast forvaltningsplan, som kan innehalde nærare retningsliner for skjøtsel.

§ 8 Forvaltningsmyndigheit

Direktoratet for naturforvaltning fastset kven som skal ha forvaltningsmyndigheit etter denne forskrifta.

§ 9 Iverksetjing

Denne forskrifta gjeld frå vedtaksdato.



Erkna

KOMMUNE:	1532 Giske
KARTBLAD (M-711):	1120-II Vigra
UTM (EUREF89):	32VLQ4239
LANDAREAL (M ²):	365438
SJØAREAL (M ²):	642378
GARDS- OG BRUKSNR:	127/1,2,3

OMRÅDESKILDING: Lita øy, 1 x 0,8 km, med større strandflater og eit høgdedrag med ein del berghamrar opp til nær 40 m.o.h. Det meste av øya er graskledd, men og ein del berg i dagen og noko steinur. Spreidde rullesteinsrøyser på strandflata.

VERDIVURDERING: 1**HEKKANDE SJØFUGL:**

Periode:	1975 - 83	1994 - 95
Havhest	ca 200 par	322 par
Havsvale	?	truleg hekkande ¹⁾
Stomsvale	?	truleg hekkande ¹⁾
Toppskarv	ca 25 par	123 par +
Ærfugl	30 - 50 par	fleire par
Fiskemåse	10 par +	spreidde par
Sildemåse	ca 150 par	15 - 20 par
Gråmåse	150 par +	2 - 300 par
Svartbak	ca 200 par	2 - 300 par
Makrellterne	20 par +	
Raudnebbterne	100 par +	
Teist	40 - 50 par	fleire par
Totalbestand alle artar:	950 par +	900 par +

1) Havsvale og stomsvale vart påvist sikkert hekkande første gong i 1996. Det vart då funne 14 par havsvale og 2 par stomsvale. Truleg er talet på hekkande par større. Hittil er dette dei einaste sikre hekkefunna i Møre og Romsdal.

NATURFAGLEGE MERKNADER:

Av andre fugleartar finst hekkande gravand, stokkand, 8-10 par tjeld, minst 7 par steinvendar, raudstilk, skjerpplerke, linerle, stare, ramn, gjerdesmett og bergirisk. Når det gjeld temer, sildemåse, gråmåse og havhest, ligg det føre opplysingar som tyder på at bestandane i gode år er enda større enn det som er gjeve ovanfor. Under trekket tener Erkna som ein viktig rasteplass for eit rikt utval av fugl, mellom anna fleire artar gjæser og vadarar. Vidare samlast fleire hundre ærfugl i myteperioden og store mengder skarv og måsar nyttar øya til overnattingsplass i vinterhalvåret. Vi har difor ein av dei aller viktigaste sjøfugllokalitetane i fylket her på Erkna. Botanisk er det verdt å nemne fleire kravfulle planteartar (østersurt, vivendel, osb.).

UTFØRTE INNGREP: Det er ein vemeverdige fyrstasjon på øya, med tilhøyrande kai, bygningar og anlegg. Noko sauebeiting.

PLANSTATUS: Det aktuelle verneområdet er avsett til naturreservat-fuglefredningsområde i kommuneplanen.

OPPSTARTSMØTE: Møte med kommunen 26.03.2004 på dagen og kveldsmøte same dag for rettshavarane. Ingen møtte frå rettshavarane.

KJENDE INTERESSEKONFLIKTAR: Utfart sommarstid. Taretråling.

INNKOMNE MERKNADER: Ein merknad.

Inger Giske på vegne av gnr./bnr. 127/34 og 127/3, protesterer mot at Erkna innarbeidas i ein verneplan med så sterke restriksjonar (doknr. 46). Giske seier at eigar av gnr./bnr. 127/3 først blei orientert av andre rettshavarar og rekna med at dette vil bli beklaga. Ho seier vidare at eit eventuelt naturreservat vil innebere kraftige innskrenkingar i tilgangen til og utnyttinga av øya og meiner at verdien til øya på grunn av dette vil bli vesentleg forringa. Skulle øya bli verna vil økonomiske krav bli vurdert.

VÅR VURDERING:

Vi har etter beste evne prøvd og nå alle rettshavarar til dei føreslegne lokalitetane. Vi har søkt i eigdomsregisteret, hatt direkte kontakt med kommunane og retta førespurnad til kjente rettshavarar. Når det gjeld eigar av gnr./bnr. 127/34 traff vi tydelegvis ikkje, og vi vil vere dei første til å beklage dette. Inger Giske seier at tilgangen til og utnyttinga av øya blir vesentleg innskrenka utan at ho seier nærmare kva ho meiner. Vi finn ikkje grunnlag til å endre innhald i vernet.

Det blir av omsyn til teist- og toppskarvkoloniane ikkje tillatt med taretråling.

Forskrift om verneplan for hekkande sjøfugl – Erkna naturreservat i Giske kommune, Møre og Romsdal fylke

Fastsett ved Kongeleg resolusjon av i medhald av lov av 19. juni 1970 nr. 63 om naturvem § 8, jf. § 10 og §§ 21, 22 og 23. Fremja av Miljøverndepartementet.

§ 1 Avgrensing

Det freda området vedkjem gnr./bnr 127/1,2,3 i Giske kommune.

Reservatet er på om lag 1007 daa, av dette omlag 365 daa landareal og om lag 642 daa sjøareal. Grensene for naturreservatet går fram av vedlagte kart i målestokk 1:, datert Miljøverndepartementet Dei nøyaktige grensene for vemeområdet blir merka der dei går over land. Knekkpunkta er koordinatfesta.

Forskrifta med kart blir oppbevart i Giske kommune, hos Fylkesmannen i Møre og Romsdal, i Direktoratet for naturforvaltning og i Miljøverndepartementet.

§ 2 Formål

Formålet med fredinga er å ta vare på ein viktig hekkelokalitet for sjøfugl med naturleg tilhøyrande vegetasjon og dyreliv.

§ 3 Vernereglar

For fredingsområdet gjeld følgjande reglar:

1. All vegetasjon på land og i vatn (herunder tang og tare) er freda mot skade og øydelegging. Det er forbode å fjerne planter eller plantedelar frå reservatet. Nye plantearter må ikkje innførast. Planting eller såing er forbode.
2. Dyrelivet, herunder reirplassar og hiområde, er freda mot skade og øydelegging. Utsetjing av dyr er forbode.
3. Det må ikkje setjast i verk tiltak som kan endre naturmiljøet, som f.eks. oppføring av bygningar, anlegg og varige eller mellombelse innretingar, etablering av oppdrettsanlegg, bortsetting av brakker o.l., opplag av båtar, framføring av luftleidningar, jordkablar og kloakkleidningar, nyplanting, oppdyrking, drenering og anna form for tørrlegging, uttak, oppfylling og lagring av masse, utføring av kloakk eller andre konsentrerte tilføringer av forureining, bortlegging av avfall, gjødsling, kalking og bruk av kjemiske bekjempingsmidlar. Forsøpling er forbode. Opplistinga er ikkje fullstendig.
4. I tida frå og med 1. mai til og med 31. juli er det forbod mot ferdsel på land i vemeområdet.
5. Motorferdsel er forbode, herunder start og landing av luftfarty og lågflyging under 300 m. Vassport, herunder bruk av vasskuter, surfebrett, seglbrett, vasski, paraglider o.l. samt dykkeaktivitet, er forbode.
6. Direktoratet for naturforvaltning kan av omsyn til vemeformålet forby eller regulere ferdsel i heile eller delar av reservatet ved forskrift.
7. Bålbrenning og bruk av grill er forbode.

§ 4 Generelle unntak

Reglane i § 3 er ikkje til hinder for:

1. Gjennomføring av militær operativ verksemd og tiltak som gjeld politi-, brannvem-, oljevern-, redningsteneste- og oppsyn, samt gjennomføring av skjøtsels- og forvaltningsoppgåver som er bestemt av forvaltningsmyndigheita.
2. Drift og vedlikehald av Kystverket sine anlegg og ferdsel i samband med dette.
3. Beite, nødvendig ferdsel i samband med tilsyn, vedlikehald av eksisterande gjerde og liknande. Direktoratet for Naturforvaltning kan av omsyn til fredingsformålet regulere beitetrykket ved forskrift i heile eller delar av reservatet.

Reglane i § 3, nr. 1-3, er ikkje til hinder for:

4. Sanking av bær og matsopp.
5. Jakt og fangst i tråd med Lov om viltet.
6. Fiske i tråd med Lov om laks og innlandsfisk eller lov om saltvassfisk.
7. Vedlikehald av anlegg som er i bruk på fredingstidspunktet.

§ 5 Eventuelle unntak etter søknad

Forvaltningsmyndigheita kan gi løyve til:

1. Oppføring av nye anlegg for Kystverket.
2. Ferdsel på land for fangst av mink.

§ 6 Generelle dispensasjonsreglar

Forvaltningsmyndigheita kan gjere unntak frå forskrifta når formålet med fredinga krev det, samt for vitenskaplege undersøkingar, arbeider av vesentleg samfunnsmessig interesse eller i særlege tilfelle når dette ikkje strir mot formålet med fredinga.

§ 7 Forvaltningsplan

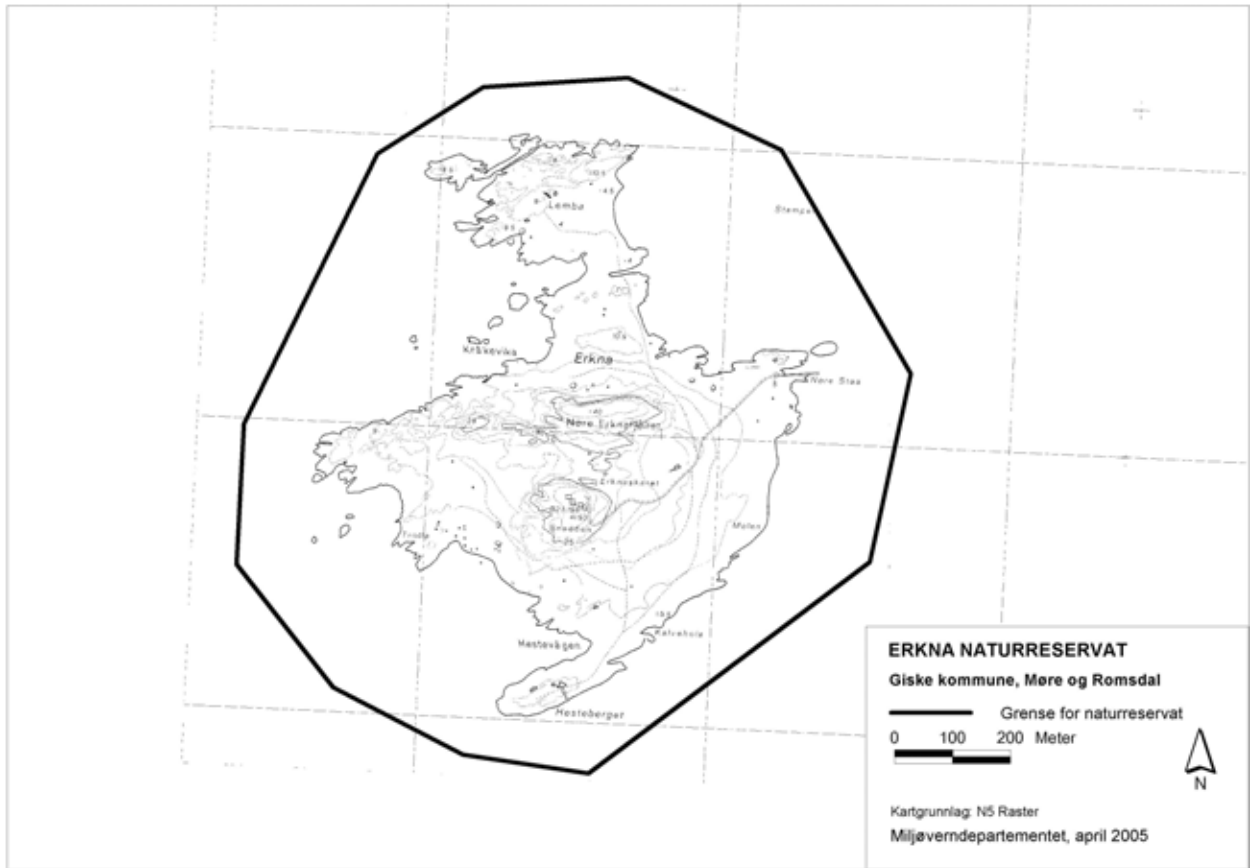
Forvaltningsmyndigheita, eller den forvaltningsmyndigheita fastset, kan gjennomføre skjøtselstiltak for å fremje fredingsformålet. Det kan utarbeidast forvaltningsplan, som kan innehalde nærare retningsliner for skjøtsel.

§ 8 Forvaltningsmyndigheit

Direktoratet for naturforvaltning fastset kven som skal ha forvaltningsmyndigheit etter denne forskrifta.

§ 9 Iverksetjing

Denne forskrifta gjeld frå vedtaksdato.



Langholmen

KOMMUNE: 1532 Giske
KARTBLAD (M-711): 1120-II Vigra
UTM (EUREF89): 32VLQ472425
LANDAREAL (M²): 28324
SJØAREAL (M²): 688765
GARDS- OG BRUKSNR: Ukjent gnr./bnr., men eigar er Kystverket Midt-Norge

OMRÅDESKILDING: Berglendt holme, ca. 200 x 150 m med nokre skjær ikring i gruntvassområda nord for Vigra. Det er frodig vegetasjon i sprekker og kløfter og fleire smådammar, dels gjødsle av tare.

VERDIVURDERING: 3

HEKKANDE SJØFUGL:

Periode:	1975	1994 - 95
Fiskemåse	20 - 25 par	
Gråmåse		75 par +
Svartbak	einskilde par	75 par +
Makrellterne	10 par +	
Raudnebbterne	10 par +	
Teist		8 - 10 par
Totalbestand alle artar:	40 - 50 par	160 par +

NATURFAGLEGE MERKNADER: Andre hekkande fugleartar er gravand, tjeld og skjerpipierke. Vi har opplysingar om at bestandane av sjøfugl har vore vesentleg større tidlegare. Mink kan vitje holmen sporadisk.

UTFØRTE INNGREP: Ingen.

PLANSTATUS: Det aktuelle verneområdet er avsett til naturreservat-fuglefredningsområde i kommuneplanen

OPPSTARTSMØTE: Møte med kommunen 26.03.2004 på dagen og kveldsmøte same dag for rettshavarane. Ingen av rettshavarane møtte.

KJENDE INTERESSEKONFLIKTAR: Båttutferd om sommaren. Taretråling.

INNKOMNE MERKNADER: Ingen innkomne merknader.

VÅR VURDERING:

Forskrift om verneplan for hekkande sjøfugl – Langholmen naturreservat i Giske kommune, Møre og Romsdal fylke

Fastsett ved Kongeleg resolusjon av i medhald av lov av 19. juni 1970 nr. 63 om naturvem § 8, jf. § 10 og §§ 21, 22 og 23. Fremja av Miljøverndepartementet.

§ 1 Avgrensing

Det freda området vedkjem gnr./bnr Ukjent gnr./bnr., men eigar er Kystverket Midt-Norge i Giske kommune.

Reservatet er på om lag 717 daa, av dette omlag 28 daa landareal og om lag 689 daa sjøareal. Grensene for naturreservatet går fram av vedlagte kart i målestokk 1:, datert Miljøverndepartementet Dei nøyaktige grensene for vemeområdet blir merka der dei går over land. Knekkpunktta er koordinatfesta.

Forskrifta med kart blir oppbevart i Giske kommune, hos Fylkesmannen i Møre og Romsdal, i Direktoratet for naturforvaltning og i Miljøverndepartementet.

§ 2 Formål

Formålet med fredinga er å ta vare på ein viktig hekkelokalitet for sjøfugl med naturleg tilhøyrande vegetasjon og dyreliv.

§ 3 Vernereglar

For fredingsområdet gjeld følgjande reglar:

1. All vegetasjon på land og i vatn (herunder tang og tare) er freda mot skade og øydelegging. Det er forbode å fjerne planter eller plantedelar frå reservatet. Nye plantearter må ikkje innførast. Planting eller såing er forbode.
2. Dyrelivet, herunder reirplassar og hiområde, er freda mot skade og øydelegging. Utsetjing av dyr er forbode.
3. Det må ikkje setjast i verk tiltak som kan endre naturmiljøet, som f.eks. oppføring av bygningar, anlegg og varige eller mellombelse innretingar, etablering av oppdrettsanlegg, bortsetting av brakker o.l., opplag av båtar, framføring av luftleidningar, jordkablar og kloakkleidningar, nyplanting, oppdyrking, drenering og anna form for tørrlegging, uttak, oppfylling og lagring av masse, utføring av kloakk eller andre konsentrerte tilføringer av forureining, bortlegging av avfall, gjødsling, kalking og bruk av kjemiske bekjempingsmidlar. Forsøpling er forbode. Opplistinga er ikkje fullstendig.
4. I tida frå og med 1. mai til og med 31. juli er det forbod mot ferdsel på land i vemeområdet.
5. Motorferdsel er forbode, herunder start og landing av luftfarty og lågflyging under 300 m. Vassport, herunder bruk av vasskuter, surfebrett, seglbrett, vasski, paraglider o.l. samt dykkeaktivitet, er forbode.
6. Direktoratet for naturforvaltning kan av omsyn til vemeformålet forby eller regulere ferdsel i heile eller delar av reservatet ved forskrift.
7. Bålbrenning og bruk av grill er forbode.

§ 4 Generelle unntak

Reglane i § 3 er ikkje til hinder for:

1. Gjennomføring av militær operativ verksemd og tiltak som gjeld politi-, brannvem-, oljevern-, redningsteneste- og oppsyn, samt gjennomføring av skjøtsels- og forvaltningsoppgåver som er bestemt av forvaltningsmyndigheita.
2. Drift og vedlikehald av Kystverket sine anlegg og ferdsel i samband med dette.
3. Beite, nødvendig ferdsel i samband med tilsyn, vedlikehald av eksisterande gjerde og liknande. Direktoratet for Naturforvaltning kan av omsyn til fredingsformålet regulere beitetrykket ved forskrift i heile eller delar av reservatet.

Reglane i § 3, nr. 1-3, er ikkje til hinder for:

4. Sanking av bær og matsopp.
5. Jakt og fangst i tråd med Lov om viltet.
6. Fiske i tråd med Lov om laks og innlandsfisk eller lov om saltvassfisk.
7. Vedlikehald av anlegg som er i bruk på fredingstidspunktet.
8. Taretråling i perioden 1. august til 30. april.

§ 5 Eventuelle unntak etter søknad

Forvaltningsmyndigheita kan gi løyve til:

1. Oppføring av nye anlegg for Kystverket.
2. Ferdsel på land for fangst av mink.

§ 6 Generelle dispensasjonsreglar

Forvaltningsmyndigheita kan gjere unntak frå forskrifta når formålet med fredinga krev det, samt for vitenskaplege undersøkingar, arbeider av vesentleg samfunnsmessig interesse eller i særlege tilfelle når dette ikkje strir mot formålet med fredinga.

§ 7 Forvaltningsplan

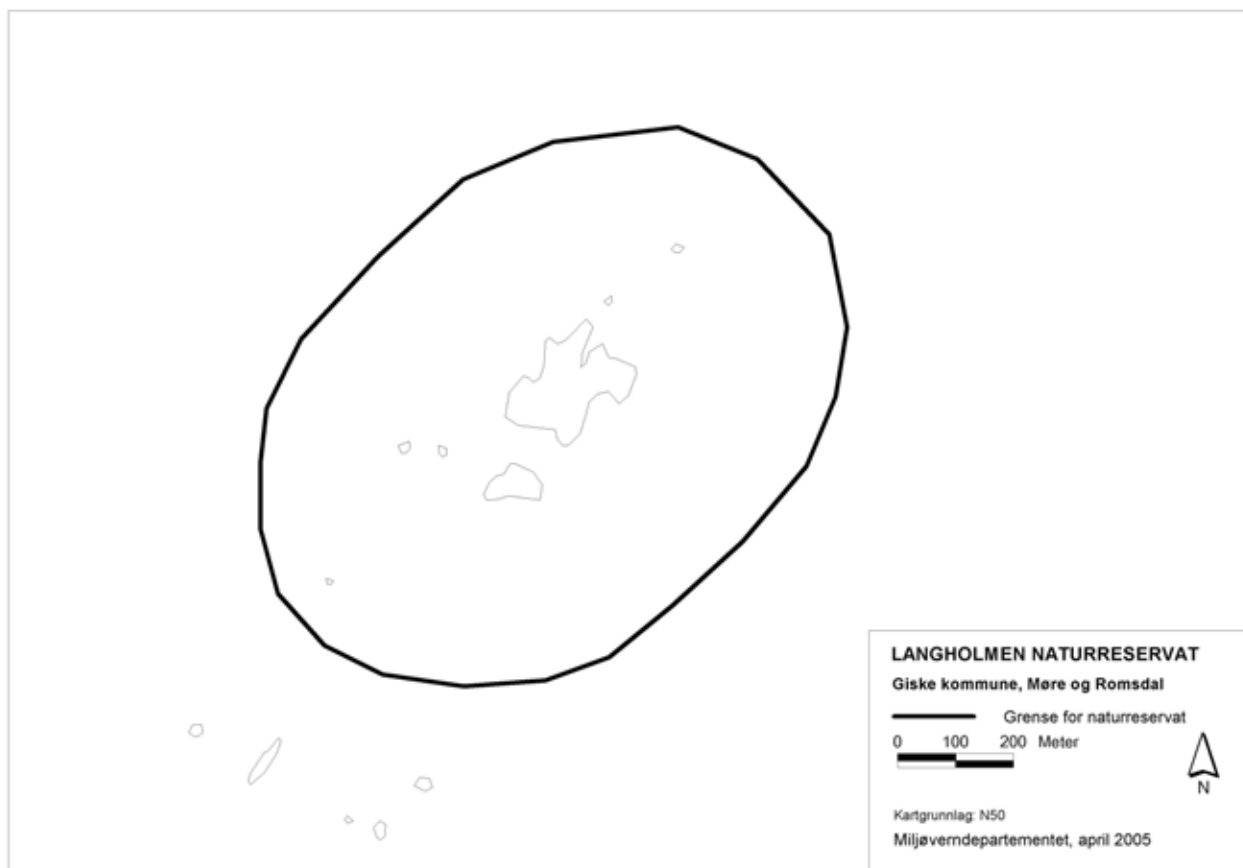
Forvaltningsmyndigheita, eller den forvaltningsmyndigheita fastset, kan gjennomføre skjøtselstiltak for å fremje fredingsformålet. Det kan utarbeidast forvaltningsplan, som kan innehalde nærare retningsliner for skjøtsel.

§ 8 Forvaltningsmyndigheit

Direktoratet for naturforvaltning fastset kven som skal ha forvaltningsmyndigheit etter denne forskrifta.

§ 9 Iverksetjing

Denne forskrifta gjeld frå vedtaksdato.



Storholmen

KOMMUNE: 1532 Giske
 KARTBLAD (M-711): 1120-II Vigra
 UTM (EUREF89): 32VLO4249
 LANDAREAL (M²): 26014
 SJØAREAL (M²): 380412
 GARDS- OG BRUKSNR: Ukjent gnr./bnr., men eigar er Kystverket Midt-Norge

OMRÅDESKILDING: Tre stort sett snauvaska, høge skjer som ligg svært vérhardt til langt ute i havet. Skarvholmen er det største, 160 x 100 m. Sjølve Storholmen er den høgste og her finst ei og anna plante i ly av sprekker og hol i berget. Her ligg òg fyrstasjonen.

VERDIVURDERING: 2**HEKKANDE SJØFUGL:**

Periode	1981 - 83	1994 - 95
Toppskarv	ca 25 par	ca 50 par
Raudnebbterne		50 par +
Lomvi	1 par +	
Alke	?	
Teist	ca 25 par	10 par +
Lunde	?	?
Totalbestand aller artar:	50 - 60 par	110 par +

NATURFAGLEGE MERKNADER: Eitt kråkepar hekka her i 1981. Elles har større ærfuglflokkar tilhald i myteperioden. Måsar nyttar holmane til kvileplass, mest svartbak, med over 100 individ. I 1994 var det visse teikn på hekkeetablering av krykkje og meir enn 100 vaksne individ vart observert. Lunde, alke og lomvi hekkar truleg i gode år, mellom anna 10 - 15 par lomvi i 1970. Toppskarvkolonien har også vore større tidlegare. Holmen er minkfri.

UTFØRTE INNGREP: Fyrstasjon på sjølve Storholmen, elles ingen.

PLANSTATUS: Det aktuelle landarealet i verneområdet er avsett til landbruks-, natur- og friluftsområde i kommuneplanen. Sjøområdet er uplanlagt.

OPPSTARTSMØTE: Møte med kommunen 26.03.2004 på dagen og kveldsmøte same dag for rettshavarane. Ingen av rettshavarane møtte.

KJENDE INTERESSEKONFLIKTAR: Ingen.

INNKOMNE MERKNADER: Ingen innkomne merknader.

VÅR VURDERING:

Forskrift om verneplan for hekkande sjøfugl – Storholmen naturreservat i Giske kommune, Møre og Romsdal fylke

Fastsett ved Kongeleg resolusjon av i medhald av lov av 19. juni 1970 nr. 63 om naturvem § 8, jf. § 10 og §§ 21, 22 og 23. Fremja av Miljøverndepartementet.

§ 1 Avgrensing

Det freda området vedkjem gnr./bnr Ukjent gnr./bnr., men eigar er Kystverket Midt-Norge i Giske kommune.

Reservatet er på om lag 406 daa, av dette omlag 26 daa landareal og om lag 380 daa sjøareal. Grensene for naturreservatet går fram av vedlagte kart i målestokk 1:, datert Miljøverndepartementet Dei nøyaktige grensene for vemeområdet blir merka der dei går over land. Knekkpunktta er koordina t f e s t a .

Forskrifta med kart blir oppbevart i Giske kommune, hos Fylkesmannen i Møre og Romsdal, i Direktoratet for naturforvaltning og i Miljøverndepartementet.

§ 2 Formål

Formålet med fredinga er å ta vare på ein viktig hekkelokalitet for sjøfugl med naturleg tilhøyrande vegetasjon og dyreliv.

§ 3 Vernereglar

For fredingsområdet gjeld følgjande reglar:

1. All vegetasjon på land og i vatn (herunder tang og tare) er freda mot skade og øydelegging. Det er forbode å fjerne planter eller plantedelar frå reservatet. Nye plantearter må ikkje innførast. Planting eller såing er forbode.
2. Dyrelivet, herunder reirplassar og hiområde, er freda mot skade og øydelegging. Utsetjing av dyr er forbode.
3. Det må ikkje setjast i verk tiltak som kan endre naturmiljøet, som f.eks. oppføring av bygningar, anlegg og varige eller mellombelse innretingar, etablering av oppdrettsanlegg, bortsetting av brakker o.l., opplag av båtar, framføring av luftleidningar, jordkablar og kloakkleidningar, nyplanting, oppdyrking, drenering og anna form for tørrlegging, uttak, oppfylling og lagring av masse, utføring av kloakk eller andre konsentrerte tilføringer av forureining, bortlegging av avfall, gjødsling, kalking og bruk av kjemiske bekjempingsmidlar. Forsøpling er forbode. Opplistinga er ikkje fullstendig.
4. I tida frå og med 1. mai til og med 31. juli er det forbod mot ferdsel på land i vemeområdet.
5. Motorferdsel er forbode, herunder start og landing av luftfarty og lågflyging under 300 m. Vassport, herunder bruk av vasskuter, surfebrett, seglbrett, vasski, paraglider o.l. samt dykkeaktivitet, er forbode.
6. Direktoratet for naturforvaltning kan av omsyn til vemeformålet forby eller regulere ferdsla i heile eller delar av reservatet ved forskrift.
7. Bålbrenning og bruk av grill er forbode.

§ 4 Generelle unntak

Reglane i § 3 er ikkje til hinder for:

1. Gjennomføring av militær operativ verksemd og tiltak som gjeld politi-, brannvem-, oljevern-, redningsteneste- og oppsyn, samt gjennomføring av skjøtsels- og forvaltningsoppgåver som er bestemt av forvaltningsmyndigheita.
2. Drift og vedlikehald av Kystverket sine anlegg og ferdsel i samband med dette.
3. Beite, nødvendig ferdsel i samband med tilsyn, vedlikehald av eksisterande gjerde og liknande. Direktoratet for Naturforvaltning kan av omsyn til fredingsformålet regulere beitetrykket ved forskrift i heile eller delar av reservatet.

Reglane i § 3, nr. 1-3, er ikkje til hinder for:

4. Sanking av bær og matsopp.
5. Jakt og fangst i tråd med Lov om viltet.
6. Fiske i tråd med Lov om laks og innlandsfisk eller lov om saltvassfisk.
7. Vedlikehald av anlegg som er i bruk på fredingstidspunktet.
8. Taretråling i perioden 1. august til 30. april.

§ 5 Eventuelle unntak etter søknad

Forvaltningsmyndigheita kan gi løyve til:

1. Oppføring av nye anlegg for Kystverket.
2. Ferdsel på land for fangst av mink.

§ 6 Generelle dispensasjonsreglar

Forvaltningsmyndigheita kan gjere unntak frå forskrifta når formålet med fredinga krev det, samt for vitskaplege undersøkingar, arbeider av vesentleg samfunnsmessig interesse eller i særlege tilfelle når dette ikkje strir mot formålet med fredinga.

§ 7 Forvaltningsplan

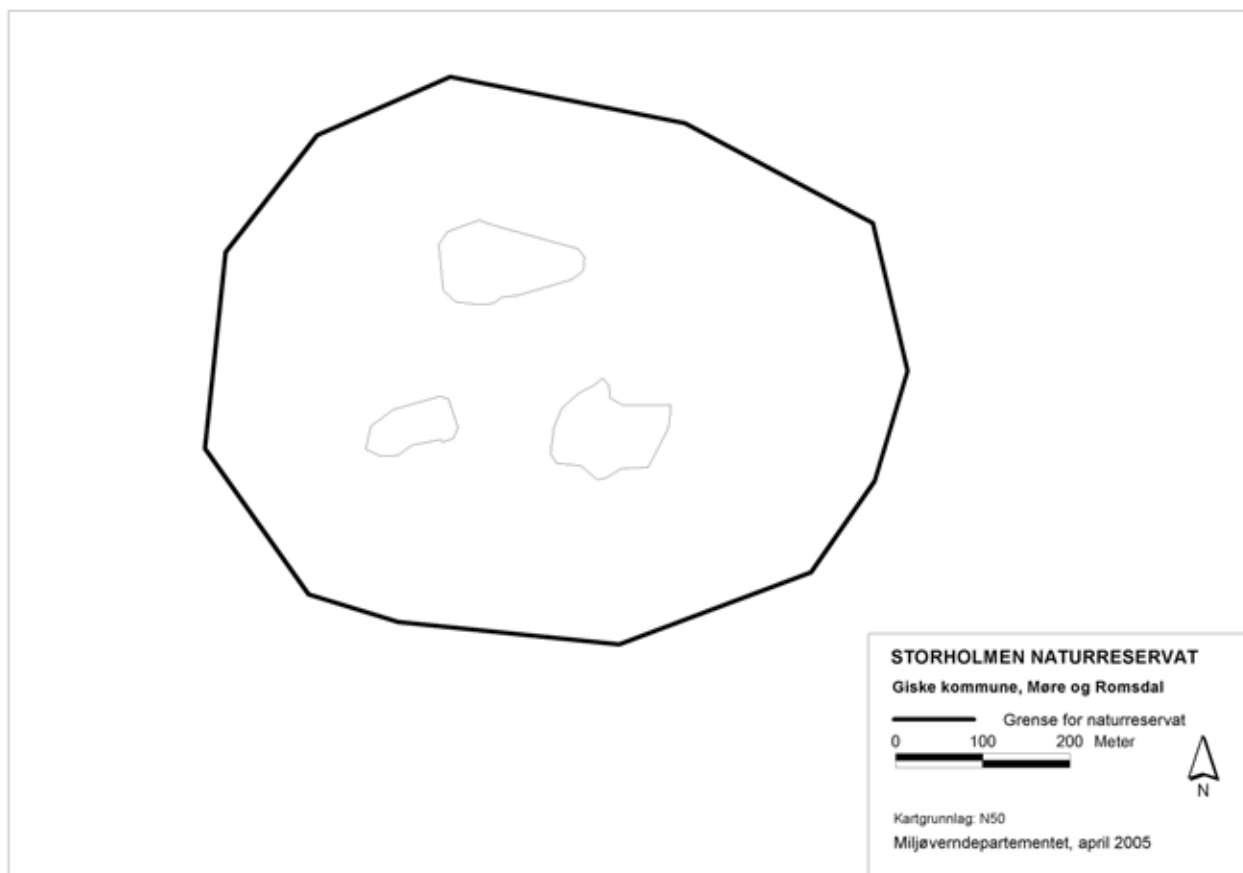
Forvaltningsmyndigheita, eller den forvaltningsmyndigheita fastset, kan gjennomføre skjøtselstiltak for å fremje fredingsformålet. Det kan utarbeidast forvaltningsplan, som kan innehalde nærare retningsliner for skjøtsel.

§ 8 Forvaltningsmyndigheit

Direktoratet for naturforvaltning fastset kven som skal ha forvaltningsmyndigheit etter denne forskrifta.

§ 9 Iverksetjing

Denne forskrifta gjeld frå vedtaksdato.



Sætedalen

KOMMUNE: 1532 Giske
KARTBLAD (M-711): 1120-II Vigra
UTM (EUREF89): 32VLQ5135
LANDAREAL (M²): 337719
SJØAREAL (M²): 0
GARDS- OG BRUKSNR: 183/3,11,18,22,23,36 189/1-5,8-12,24,31

OMRÅDESKILDING: Eit lyng- og graskledd dalsøkk nord på Valderøya. Eit kunstig vassmagasin ligg sentralt i dalen.

VERDIVURDERING: 3

HEKKANDE SJØFUGL:

Periode	1979	1994 - 95
Gråmåse	ca 200 par	300 par +
Svartbak		20 - 30 par
Totalbestand aller artar:	ca 200 par	300 - 350 par

NATURFAGLEGE MERKNADER: Måsekoloniane har tidlegare skapt problem for vassforsyninga i området. Magasinet er no ute av bruk og kolonien ser ut til å ha vakse.

UTFØRTE INNGREP: Vassmagasin.

PLANSTATUS: Det aktuelle verneområdet er avsett til landbruks-, natur- og friluftsområde i kommuneplanen.

OPPSTARTSMØTE: Møte med kommunen 26.03.2004 på dagen og kveldsmøte same dag for rettshavarane. To av rettshavarane møtte.

KJENDE INTERESSEKONFLIKTAR: Planar om masse tak.

INNKOMNE MERKNADER: Ingen innkomne merknader.

VÅR VURDERING:

Forskrift om verneplan for hekkande sjøfugl – Sætedalen naturreservat i Giske kommune, Møre og Romsdal fylke

Fastsett ved Kongeleg resolusjon av i medhald av lov av 19. juni 1970 nr. 63 om naturvem § 8, jf. § 10 og §§ 21, 22 og 23. Fremja av Miljøvemdepartementet.

§ 1 Avgrensing

Det freda området vedkjem gnr./bnr 183/3,11,18,22,23,36 189/1-5,8-12,24,31 i Giske kommune.

Reservatet er på om lag 337 daa landareal. Grensene for naturreservatet går fram av vedlagte kart i målestokk 1:, da tert Miljøvemdepartementet, Dei nøyaktige grensene for verneområdet blir merka der dei går over land. Knekkpunktta er koordinatfesta.

Forskrifta med kart blir oppbevart i Giske kommune, hos Fylkesmannen i Møre og Romsdal, i Direktoratet for naturforvaltning og i Miljøvemdepartementet.

§ 2 Formål

Formålet med fredinga er å ta vare på ein viktig hekkelokalitet for sjøfugl med naturleg tilhøyrande vegetasjon og dyreliv.

§ 3 Vernereglar

For fredingsområdet gjeld følgjande reglar:

1. All vegetasjon på land og i vatn (herunder tang og tare) er freda mot skade og øydelegging. Det er forbode å fjerne planter eller plantedelar frå reservatet. Nye plantearter må ikkje innførast. Planting eller såing er forbode.
2. Dyrelivet, herunder reirplassar og hiområde, er freda mot skade og øydelegging. Utsetjing av dyr er forbode.
3. Det må ikkje setjast i verk tiltak som kan endre naturmiljøet, som f.eks. oppføring av bygningar, anlegg og varige eller mellombelse innretingar, etablering av oppdrettsanlegg, bortsetting av brakker o.l., opplag av båtar, framføring av luftleidningar, jordkabler og kloakkleidningar, nyplanting, oppdyrking, drenering og anna form for tørrlegging, uttak, oppfylling og lagring av masse, utføring av kloakk eller andre konsentrerte tilføringer av forureining, bortlegging av avfall, gjødsling, kalking og bruk av kjemiske bekjempingsmidlar. Forsøpling er forbode. Opplistinga er ikkje fullstendig.
4. I tida frå og med 1. mai til og med 31. juli er det forbod mot ferdsel på land i vemeområdet.
5. Motorferdsel er forbode, herunder start og landing av luftfarty og lågflyging under 300 m. Vassport, herunder bruk av vasskuter, surfebrett, seglbrett, vasski, paraglider o.l. samt dykkeaktivitet, er forbode.
6. Direktoratet for naturforvaltning kan av omsyn til vemeformålet forby eller regulere ferdsla i heile eller delar av reservatet ved forskrift.
7. Bålbrenning og bruk av grill er forbode.

§ 4 Generelle unntak

Reglane i § 3 er ikkje til hinder for:

1. Gjennomføring av militær operativ verksemd og tiltak som gjeld politi-, brannvem-, oljevern-, redningsteneste- og oppsyn, samt gjennomføring av skjøtsels- og forvaltningsoppgåver som er bestemt av forvaltningsmyndigheita.
2. Drift og vedlikehald av Kystverket sine anlegg og ferdsel i samband med dette.
3. Beite, nødvendig ferdsel i samband med tilsyn, vedlikehald av eksisterande gjerde og liknande. Direktoratet for Naturforvaltning kan av omsyn til fredingsformålet regulere beitetrykket ved forskrift i heile eller delar av reservatet.

Reglane i § 3, nr. 1-3, er ikkje til hinder for:

4. Sanking av bær og matsopp.
5. Jakt og fangst i tråd med Lov om viltet.
6. Fiske i tråd med Lov om laks og innlandsfisk eller lov om saltvassfisk.
7. Vedlikehald av anlegg som er i bruk på fredingstidspunktet.

§ 5 Eventuelle unntak etter søknad

Forvaltningsmyndigheita kan gi løyve til:

1. Oppføring av nye anlegg for Kystverket.
2. Ferdsel på land for fangst av mink.

§ 6 Generelle dispensasjonsreglar

Forvaltningsmyndigheita kan gjere unntak frå forskrifta når formålet med fredinga krev det, samt for vitenskaplege undersøkingar, arbeider av vesentleg samfunnsmessig interesse eller i særlege tilfelle når dette ikkje strir mot formålet med fredinga.

§ 7 Forvaltningsplan

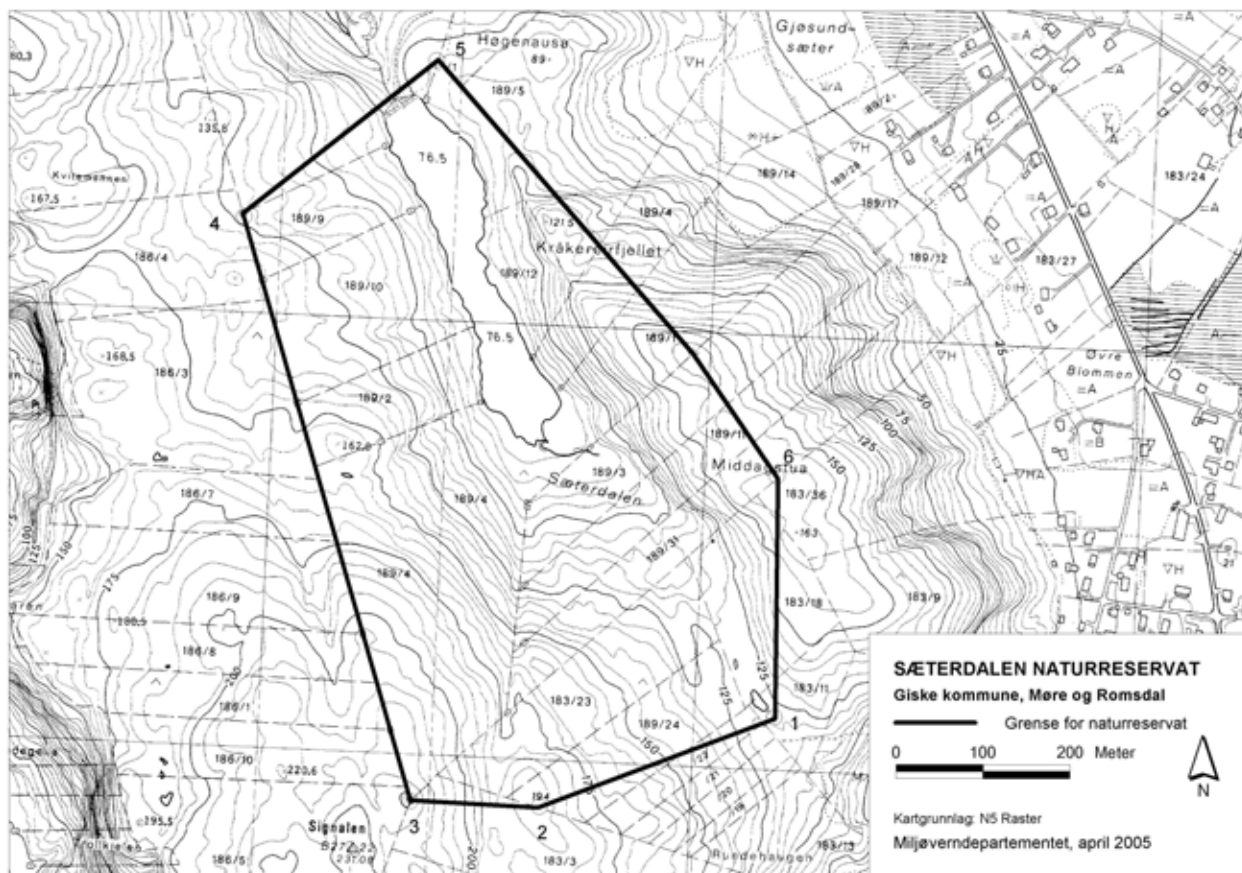
Forvaltningsmyndigheita, eller den forvaltningsmyndigheita fastset, kan gjennomføre skjøtseltiltak for å fremje fredingsformålet. Det kan utarbeidast forvaltningsplan, som kan innehalde nærare retningsliner for skjøtsel.

§ 8 Forvaltningsmyndigheit

Direktoratet for naturforvaltning fastset kven som skal ha forvaltningsmyndigheit etter denne forskrifta.

§ 9 Iverksetjing

Denne forskrifta gjeld frå vedtaksdato.



Gjørundholmen

KOMMUNE: 1534 Haram
 KARTBLAD (M-711): 1120-II Vigra
 UTM (EUREF89): 32VLQ5537
 LANDAREAL (M²): 220138
 SJØAREAL (M²): 1603993
 GARDS- OG BRUKSNR: 181/2,3,4,5,6,7,8,9,10,11,12,13,14,15,16,17,18,19,20

OMRÅDESKILDING: Ein etter måten stor holme, ca. 900 x 500 m. Småkupert med grasmark, myr og lynghei inntil 18 m.o.h., og med eit par strandenger. Dessutan ein mindre holme i nordaust, Bølet, ca. 200 x 125 m, som er gras- og lyngkledd og med nokre snauare skjer ikring.

VERDIVURDERING: 2**HEKKANDE SJØFUGL:**

Periode:	1973 - 1981	1994 - 95
Ærfugl	fleire par	fleire par
Tjuvjø	?	
Fiskemåse	10 par +	
Sildemåse		einskilde par
Gråmåse	50 par +	100 - 150 par
Svartbak	ca 300 par	200 - 250 par
Makrellterne	10 - 20 par	
Raudnebbterne	ca 270 par	
Totalbestand alle artar:	600 - 700 par	3 - 400 par

NATURFAGLEGE MERKNADER: Andre artar som hekkar meir eller mindre regelbundne er gravand, stokkand, siland, steinvendar, raudstilk, storspove, enkeltbekkasin, fleire par tjeld, fleire par grågås, skjepiplerke, heipiplerke og minst eitt par kråke. Det er ein steinkobbstamme i området (min. 40-50 dyr).

UTFØRTE INNGREP: Ingen av betydning. Ein steinvarde på Bølet.

PLANSTATUS: Det aktuelle landarealet i verneområdet er avsett til landbruks-, natur- og friluftsområde i kommuneplanen. Sjøområdet er regulert til naturområde.

OPPSTARTSMØTE: Møte 31.03.2004 med kommunen og med rettshavarane. Ingen av rettshavarane møtte.

KJENDE INTERESSEKONFLIKTAR: Eggsanking.

INNKOMNE MERKNADER: Ingen innkomne merknader.

VÅR VURDERING:

Forskrift om verneplan for hekkande sjøfugl – Gjørundholmen naturreservat i Haram kommune, Møre og Romsdal fylke

Fastsett ved Kongeleg resolusjon av i medhald av lov av 19. juni 1970 nr. 63 om naturvem § 8, jf. § 10 og §§ 21, 22 og 23. Fremja av Miljøvemdepartementet.

§ 1 Avgrensing

Det freda området vedkjem gnr./bnr 181/2-20 i Haram kommune.

Reservatet er på om lag 1824 daa, av dette om lag 220 daa landareal og om lag 1604 daa sjøareal. Grensene for naturreservatet går fram av vedlagte kart i målestokk 1:, datert Miljøverndepartementet Dei nøyaktige grensene for vemeområdet blir merka der dei går over land. Knekkpunkta er koordinatfesta.

Forskrifta med kart blir oppbevart i Haram kommune, hos Fylkesmannen i Møre og Romsdal, i Direktoratet for naturforvaltning og i Miljøvemdepartementet.

§ 2 Formål

Formålet med fredinga er å ta vare på ein viktig hekkelokalitet for sjøfugl med naturleg tilhøyrande vegetasjon og dyreliv.

§ 3 Vernereglar

For fredingsområdet gjeld følgjande reglar:

1. All vegetasjon på land og i vatn (herunder tang og tare) er freda mot skade og øydelegging. Det er forbode å fjerne planter eller plantedelar frå reservatet. Nye plantearter må ikkje innførast. Planting eller såing er forbode.
2. Dyrelivet, herunder reirplassar og hiområde, er freda mot skade og øydelegging. Utsetjing av dyr er forbode.
3. Det må ikkje setjast i verk tiltak som kan endre naturmiljøet, som f.eks. oppføring av bygningar, anlegg og varige eller mellombelse innretingar, etablering av oppdrettsanlegg, bortsetting av brakker o.l., opplag av båtar, framføring av luftleidningar, jordkablar og kloakkleidningar, nyplanting, oppdyrking, drenering og anna form for tørrlegging, uttak, oppfylling og lagring av masse, utføring av kloakk eller andre konsentrerte tilføringer av forureining, bortlegging av avfall, gjødsling, kalking og bruk av kjemiske bekjempingsmidlar. Forsøpling er forbode. Opplistinga er ikkje fullstendig.
4. I tida frå og med 1. mai til og med 31. juli er det forbod mot ferdsel på land i vemeområdet.
5. Motorferdsel er forbode, herunder start og landing av luftfarty og lågflyging under 300 m. Vassport, herunder bruk av vasskuter, surfebrett, seglbrett, vasski, paraglider o.l. samt dykkeaktivitet, er forbode.
6. Direktoratet for naturforvaltning kan av omsyn til vemeformålet forby eller regulere ferdsel i heile eller delar av reservatet ved forskrift.
7. Bålbrenning og bruk av grill er forbode.

§ 4 Generelle unntak

Reglane i § 3 er ikkje til hinder for:

1. Gjennomføring av militær operativ verksemd og tiltak som gjeld politi-, brannvem-, oljevern-, redningsteneste- og oppsyn, samt gjennomføring av skjøtsels- og forvaltningsoppgåver som er bestemt av forvaltningsmyndigheita.
2. Drift og vedlikehald av Kystverket sine anlegg og ferdsel i samband med dette.
3. Beite, nødvendig ferdsel i samband med tilsyn, vedlikehald av eksisterande gjerde og liknande. Direktoratet for Naturforvaltning kan av omsyn til fredingsformålet regulere beitetrykket ved forskrift i heile eller delar av reservatet.

Reglane i § 3, nr. 1-3, er ikkje til hinder for:

4. Sanking av bær og matsopp.
5. Jakt og fangst i tråd med Lov om viltet.
6. Fiske i tråd med Lov om laks og innlandsfisk eller lov om saltvassfisk.
7. Vedlikehold av anlegg som er i bruk på fredningstidspunktet.
8. Taretråling i perioden 1. august til 30. april.

§ 5 Eventuelle unntak etter søknad

Forvaltningsmyndigheita kan gi løyve til:

1. Oppføring av nye anlegg for Kystverket.
2. Ferdsel på land for fangst av mink.

§ 6 Generelle dispensasjonsreglar

Forvaltningsmyndigheita kan gjere unntak frå forskrifta når formålet med fredinga krev det, samt for vitenskaplege undersøkingar, arbeider av vesentleg samfunnsmessig interesse eller i særlege tilfelle når dette ikkje strir mot formålet med fredinga.

§ 7 Forvaltningsplan

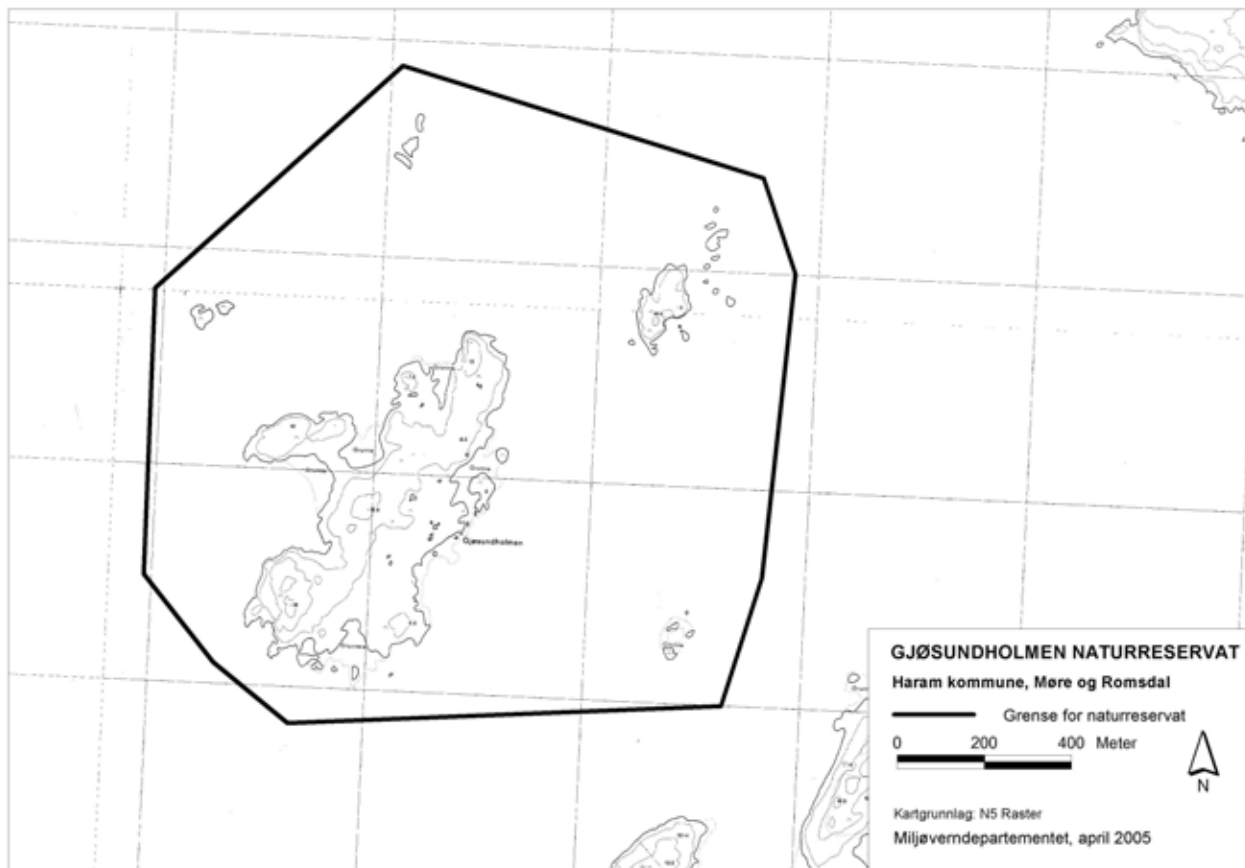
Forvaltningsmyndigheita, eller den forvaltningsmyndigheita fastset, kan gjennomføre skjøtselstiltak for å fremje fredingsformålet. Det kan utarbeidast forvaltningsplan, som kan innehalde nærare retningsliner for skjøtsel.

§ 8 Forvaltningsmyndigheit

Direktoratet for naturforvaltning fastset kven som skal ha forvaltningsmyndigheit etter denne forskrifta.

§ 9 Iverksetjing

Denne forskrifta gjeld frå vedtaksdato.



Måsehamrane

KOMMUNE:	1534 Haram
KARTBLAD (M-711):	1120-II Vigra
UTM (EUREF89):	32VLQ5347
LANDAREAL (M ²):	176971
SJØAREAL (M ²):	0
GARDS- OG BRUKSNR:	19/1,2,3,4

OMRÅDESKILDING: Bratte og ulendte fjellsider opp mot eit platå 200-250 m.o.h. Langs foten av fjellet er det strandenger av varierende breidde. I fjellsidene er det noko lauvskog, gras og urter. Til området høyrer òg Innholmen i vest.

VERDIVURDERING: 2**HEKKANDE SJØFUGL:**

Periode:	1969 - 81	1994 - 95
Havhest	ca 70 par	10 - 15 par
Toppskarv	ca 100 par	5 - 10 par
Ærfugl	fleire par	
Fiskemåse	einskilde par	
Sildemåse	ca 30 par	
Gråmåse	8 - 850 par	ca 300 par
Svartbak	20 - 25 par	ca 10 par
Krykkje	12 par	
Teist	einskilde par	?
Totalbestand alle artar:	1000 - 1200 par	ca 330 par

NATURFAGLEGE MERKNADER: Området er av typisk fuglefjells karakter med strandflater, fjellskjering og høgplatå og er såleis interessant reint naturtypemessig. Den botaniske verneverdien er stor, med både varmekjære og atlantiske floraelement. Fuglefaunaen og insektfaunaen generelt er rik. Det ligg fleire hellarar og sjøgrøtter i området. Sjølv om talet på sjøfugl har gått kraftig ned mot 90-talet, syner tidlegare tal lokaliteten sitt potensiale og verdi som sjøfuglområde.

UTFØRTE INNGREP: Ved Rønstad er det teke ut masse frå ei ur, elles er delar av området brukt til beite og på annan måte utnytta i samband med jordbruk, m.a. med utmarksfjøsar og gjerde. Ein oldtidsbuplass (Rønstadhellaren) ligg i området.

PLANSTATUS: Det aktuelle landarealet i verneområdet er avsett til landbruks-, natur- og friluftsområde i kommuneplanen. Sjøområdet er regulert til naturområde.

OPPSTARTSMØTE: Møte 31.03.2004 med kommunen og med rettshavarane på Skuløya. Ingen av rettshavarane møtte.

KJENDE INTERESSEKONFLIKTAR: Busetnad og landbruksaktivitet langs stranda under fuglefjellet blir ikkje oppfatta som eit vesentleg problem.

INNKOMNE MERKNADER: To merknader frå rettshavar til gnr./bnr. 19/4 (doknr. 20 og 26). Magnar Rønstad, eigar av gnr./bnr. 19/4 gjer oss merksame på hytteplanane han har på sin eigeidom. Vidare viser han til dei friluftinteressene som er i området. Han vonar at det ikkje blir lagt opp til vernetiltak som legg hindringar i vegen for friluftslivet og moglege framtidige reiselivsinteresser i området. Rønstad føreslår at vernegrensa blir endra slik at dei planlagte hyttene hans blir trekt utanfor verneområdet.

VÅR VURDERING: Vi har i brev av 23.04.1998 og 10.06.1998 gjort Rønstad merksam på at hyttene med nummer 1 og 2 kjem i konflikt med hekkeområdet og verneplanen. Etter ei samla vurdering har vi no kome fram til at det ikkje er vesentleg for hekkebestanden at denne delen av området blir vema. Vi tek merknaden til følgje og vil difor endre grensene på gnr./bnr. 19/4 ved utsending av verneplanen til lokal/sentral høyring.

Forskrift om verneplan for hekkande sjøfugl – Måsehamrane naturreservat i Haram kommune, Møre og Romsdal fylke

Fastsett ved Kongeleg resolusjon av i medhald av lov av 19. juni 1970 nr. 63 om naturvem § 8, jf. § 10 og §§ 21, 22 og 23. Fremja av Miljøvemdepartementet.

§ 1 Avgrensing

Det freda området vedkjem gnr./bnr 19/1,2,3,4 i Haram kommune.

Reservatet er på om lag 179 daa landareal. Grensene for naturreservatet går fram av vedlagte kart i målestokk 1:, da tert Miljøvemdepartementet Dei nøyaktige grensene for verneområdet blir merka der dei går over land. Knekkpunktta er koordinertfesta.

Forskrifta med kart blir oppbevart i Haram kommune, hos Fylkesmannen i Møre og Romsdal, i Direktoratet for naturforvaltning og i Miljøvemdepartementet.

§ 2 Formål

Formålet med fredinga er å ta vare på ein viktig hekkelokalitet for sjøfugl med naturleg tilhøyrande vegetasjon og dyreliv.

§ 3 Vernereglar

For fredingsområdet gjeld følgjande reglar:

1. All vegetasjon på land og i vatn (herunder tang og tare) er freda mot skade og øydelegging. Det er forbode å fjerne planter eller plantedelar frå reservatet. Nye plantearter må ikkje innførast. Planting eller såing er forbode.
2. Dyrelivet, herunder reirplassar og hiområde, er freda mot skade og øydelegging. Utsetjing av dyr er forbode.
3. Det må ikkje setjast i verk tiltak som kan endre naturmiljøet, som f.eks. oppføring av bygningar, anlegg og varige eller mellombelse innretingar, etablering av oppdrettsanlegg, bortsetting av brakker o.l., opplag av båtar, framføring av luftleidningar, jordkablar og kloakkleidningar, nyplanting, oppdyrking, drenering og anna form for tørrlegging, uttak, oppfylling og lagring av masse, utføring av kloakk eller andre konsentrerte tilføringer av forureining, bortlegging av avfall, gjødsling, kalking og bruk av kjemiske bekjempingsmidlar. Forsøpling er forbode. Opplistinga er ikkje fullstendig.
4. I tida frå og med 1. mai til og med 31. juli er det forbod mot ferdsel på land i vemeområdet.
5. Motorferdsel er forbode, herunder start og landing av luftfarty og lågflyging under 300 m. Vassport, herunder bruk av vasskuter, surfebrett, seglbrett, vasski, paraglider o.l. samt dykkeaktivitet, er forbode.
6. Direktoratet for naturforvaltning kan av omsyn til vemeformålet forby eller regulere ferdsla i heile eller delar av reservatet ved forskrift.
7. Bålbrenning og bruk av grill er forbode.

§ 4 Generelle unntak

Reglane i § 3 er ikkje til hinder for:

1. Gjennomføring av militær operativ verksemd og tiltak som gjeld politi-, brannvem-, oljevern-, redningsteneste- og oppsyn, samt gjennomføring av skjøtsels- og forvaltningsoppgåver som er bestemt av forvaltningsmyndigheita.
2. Drift og vedlikehald av Kystverket sine anlegg og ferdsel i samband med dette.
3. Beite, nødvendig ferdsel i samband med tilsyn, vedlikehald av eksisterande gjerde og liknande. Direktoratet for Naturforvaltning kan av omsyn til fredingsformålet regulere beitetrykket ved forskrift i heile eller delar av reservatet.

Reglane i § 3, nr. 1-3, er ikkje til hinder for:

4. Sanking av bær og matsopp.
5. Jakt og fangst i tråd med Lov om viltet.
6. Fiske i tråd med Lov om laks og innlandsfisk eller lov om saltvassfisk.
7. Vedlikehald av anlegg som er i bruk på fredingstidspunktet.

§ 5 Eventuelle unntak etter søknad

Forvaltningsmyndigheita kan gi løyve til:

1. Oppføring av nye anlegg for Kystverket.
2. Ferdsel på land for fangst av mink.

§ 6 Generelle dispensasjonsreglar

Forvaltningsmyndigheita kan gjere unntak frå forskrifta når formålet med fredinga krev det, samt for vitenskaplege undersøkingar, arbeider av vesentleg samfunnsmessig interesse eller i særlege tilfelle når dette ikkje strir mot formålet med fredinga.

§ 7 Forvaltningsplan

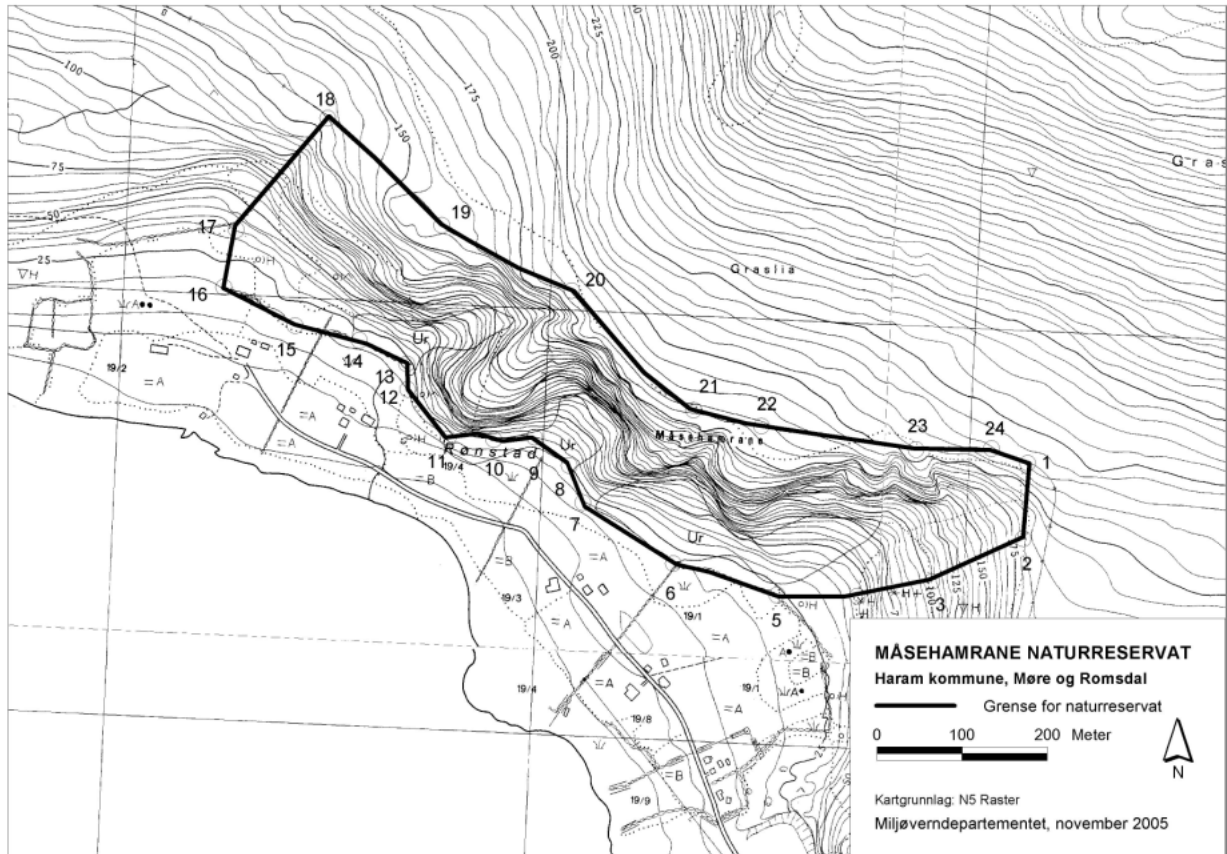
Forvaltningsmyndigheita, eller den forvaltningsmyndigheita fastset, kan gjennomføre skjøtselstiltak for å fremje fredingsformålet. Det kan utarbeidast forvaltningsplan, som kan innehalde nærare retningsliner for skjøtsel.

§ 8 Forvaltningsmyndigheit

Direktoratet for naturforvaltning fastset kven som skal ha forvaltningsmyndigheit etter denne forskrifta.

§ 9 Iverksetjing

Denne forskrifta gjeld frå vedtaksdato.



Haramsøya vestsida

KOMMUNE:	1534 Haram
KARTBLAD (M-711):	1120-II Vigra
UTM (EUREF89):	32VLQ5552
LANDAREAL (M ²):	668618
SJØAREAL (M ²):	309805
GARDS- OG BRUKSNR:	10/1,4,5,6,8,9 14/1-4,6-8,10-19

OMRÅDESKILDING: Også dette området er av fuglefjellskarakter. Stort sett bratte fjellsider opp mot 200 - 250 m.o.h., men med mindre strandengparti langs foten, mest utvikla i nord- og sørenden av området. Ein del ur og rasmark, men vesentlege parti er berghamarar. Vegetasjonen er gras, litt lyng og litt lauvkratt i berghamarane. Meir kravfulle planteartar finst spreidd. Til området høyrer også Kvernholmen med Ulla fyr. Det er registrert vesentlege kulturlandskapsverdiar kring den nordre delen av Haramsøya og Ullasundet.

VERDI VURDERING: 3**HEKKANDE SJØFUGL:**

Periode:	1975 - 79	1994 - 95
Havhest	ca 20 par	fleire par
Toppskarv	ca 120 par	15 par +
Ærfugl	spreidde par	spreidde par
Gråmåse	10 - 20 par	
Svartbak	einskilde par	
Teist	einskilde par	einskilde par
Totalbestand alle artar:	ca 160 par	25 par +

NATURFAGLEGE MERKNADER: Det er betydelege botaniske vemeverdiar i fjellskjeringane med fleire kravfulle artar, både oseaniske og kalkkrevjande (orkidear). Tidlegare var også fjellplatået over skjeringane botanisk interessant, men omfattande nydyrking har redusert desse verdiane vesentleg. Ei rekkje andre fuglearter hekkar i området. Sjøfuglbestandane var betydeleg større berre for få år sidan, med 3-400 par toppskarv, ein hegrekoloni og ein langt større måsebestand. Dessutan hekka truleg også lunde ein periode. Etter ein dårleg periode frå slutten av 80-talet ser skarvekolonien no ut til å vere under oppbygging igjen.

UTFØRTE INNGREP: På Kvernholmen er det fyrstasjon med bru over til Haramsøya. Holmen er delvis dyrka. Fjellplatået er også oppdyrka, men sjølve fjellsidene er utan inngrep.

PLANSTATUS: Det aktuelle landarealet i verneområdet er avsett til landbruks-, natur- og friluftsområde i kommuneplanen. Sjøområdet er regulert til naturområde.

OPPSTARTSMØTE: Møte 31.03.2004 med kommunen og med rettshavarane på Haramsøya. Seks møtte frå rettshavarane.

KJENDE INTERESSEKONFLIKTAR: Taretråling. Ferdsel og fritidsfiske frå land. Noko lenger aust på øya er det sett opp målemast for vind, med tanke på eventuelle vindmøller.

INNKOMNE MERKNADER: To merknader, frå grunneigarlaget og ein frå ein grunneigar.

Leif Ove Haram, grunneigar til gnr./bnr.. 14/12, ønskjer primært ikkje at det blir etablert eit verneområde som foreslått. Sekundært foreslår han verneområdet begrensa. Han viser til at han driv mjølke- og kjøttproduksjon i området og meiner ferdselsforbodet vil skape hindringar for næringsdrifta hans. Slik han tolkar kartet er også dyrka mark på fjellplatået med, og han meiner at dette området må ut av vemeplanen.

Haram Landboerforening/Grunneigarlag ser ikkje at freding kan vere nødvendig på noverande tidspunkt (doknr. 103). Dei viser til at det er veldig lite hekkande sjøfugl i omådet no, og at det var meir hekking då det var beiting av småfe i lia. Vidare ber grunneigarane om at beiterettane blir oppretthaldne og at det fortsatt blir mogleg å kunne gå i lia.

VÅR VURDERING

Vi kan ikkje sjå at den ferdselen Leif Ove Haram eller andre grunneigarar har knytt til drifta av garden blir hemma av vernet jf. verneforskriftas § 4 punkt 3 og 7. Når det gjeld ferdsel med rekreasjon for auget, blir dette forbode jf. verneforskriftas § 3 punkt 4.

Når det gjeld avgrensing mot innmarka på fjellplatået skal denne ikkje vare med vemeområdet og kartet blir difor endra her.

Det blir av omsyn til teist- og toppskarvkoloniane ikkje tillatt med taretråling.

Forskrift om verneplan for hekkande sjøfugl – Haramsøya vestsida naturreservat i Haram kommune, Møre og Romsdal fylke

Fastsett ved Kongeleg resolusjon av i medhald av lov av 19. juni 1970 nr. 63 om naturvem § 8, jf. § 10 og §§ 21, 22 og 23. Fremja av Miljøvemdepartementet.

§ 1 Avgrensing

Det freda området vedkjem gnr./bnr 10/1,4,5,6,8,9 14/1-4,6-8,10-19 i Haram kommune.

Reservatet er på om lag 978 daa, av dette omlag 668 daa landareal og om lag 310 daa sjøareal. Grensene for naturreservatet går fram av vedlagte kart i målestokk 1:, datert Miljøverndepartementet Dei nøyaktige grensene for vemeområdet blir merka der dei går over land. Knekkpunkta er koordinatfesta.

Forskrifta med kart blir oppbevart i Haram kommune, hos Fylkesmannen i Møre og Romsdal, i Direktoratet for naturforvaltning og i Miljøvemdepartementet.

§ 2 Formål

Formålet med fredinga er å ta vare på ein viktig hekkelokalitet for sjøfugl med naturleg tilhøyrande vegetasjon og dyreliv.

§ 3 Vernereglar

For fredingsområdet gjeld følgjande reglar:

1. All vegetasjon på land og i vatn (herunder tang og tare) er freda mot skade og øydelegging. Det er forbode å fjerne planter eller plantedelar frå reservatet. Nye plantearter må ikkje innførast. Planting eller såing er forbode.
2. Dyrelivet, herunder reirplassar og hiområde, er freda mot skade og øydelegging. Utsetjing av dyr er forbode.
3. Det må ikkje setjast i verk tiltak som kan endre naturmiljøet, som f.eks. oppføring av bygningar, anlegg og varige eller mellombelse innretingar, etablering av oppdrettsanlegg, bortsetting av brakker o.l., opplag av båtar, framføring av luftleidningar, jordkablar og kloakkleidningar, nyplanting, oppdyrking, drenering og anna form for tørrlegging, uttak, oppfylling og lagring av masse, utføring av kloakk eller andre konsentrerte tilføringer av forureining, bortlegging av avfall, gjødsling, kalking og bruk av kjemiske bekjempingsmidlar. Forsøpling er forbode. Opplistinga er ikkje fullstendig.
4. I tida frå og med 1. mai til og med 31. juli er det forbod mot ferdsel på land i vemeområdet.
5. Motorferdsel er forbode, herunder start og landing av luftfarty og lågflyging under 300 m. Vassport, herunder bruk av vasskuter, surfebrett, seglbrett, vasski, paraglider o.l. samt dykkeaktivitet, er forbode.
6. Direktoratet for naturforvaltning kan av omsyn til vemeformålet forby eller regulere ferdsel i heile eller delar av reservatet ved forskrift.
7. Bålbrenning og bruk av grill er forbode.

§ 4 Generelle unntak

Reglane i § 3 er ikkje til hinder for:

1. Gjennomføring av militær operativ verksemd og tiltak som gjeld politi-, brannvem-, oljevern-, redningsteneste- og oppsyn, samt gjennomføring av skjøtsels- og forvaltningsoppgåver som er bestemt av forvaltningsmyndigheita.
2. Drift og vedlikehald av Kystverket sine anlegg og ferdsel i samband med dette.
3. Beite, nødvendig ferdsel i samband med tilsyn, vedlikehald av eksisterande gjerde og liknande. Direktoratet for Naturforvaltning kan av omsyn til fredingsformålet regulere beitetrykket ved forskrift i heile eller delar av reservatet.

Reglane i § 3, nr. 1-3, er ikkje til hinder for:

4. Sanking av bær og matsopp.
5. Jakt og fangst i tråd med Lov om viltet.
6. Fiske i tråd med Lov om laks og innlandsfisk eller lov om saltvassfisk.
7. Vedlikehald av anlegg som er i bruk på fredingstidspunktet.

§ 5 Eventuelle unntak etter søknad

Forvaltningsmyndigheita kan gi løyve til:

1. Oppføring av nye anlegg for Kystverket.
2. Ferdsel på land for fangst av mink.

§ 6 Generelle dispensasjonsreglar

Forvaltningsmyndigheita kan gjere unntak frå forskrifta når formålet med fredinga krev det, samt for vitenskaplege undersøkingar, arbeider av vesentleg samfunnsmessig interesse eller i særlege tilfelle når dette ikkje strir mot formålet med fredinga.

§ 7 Forvaltningsplan

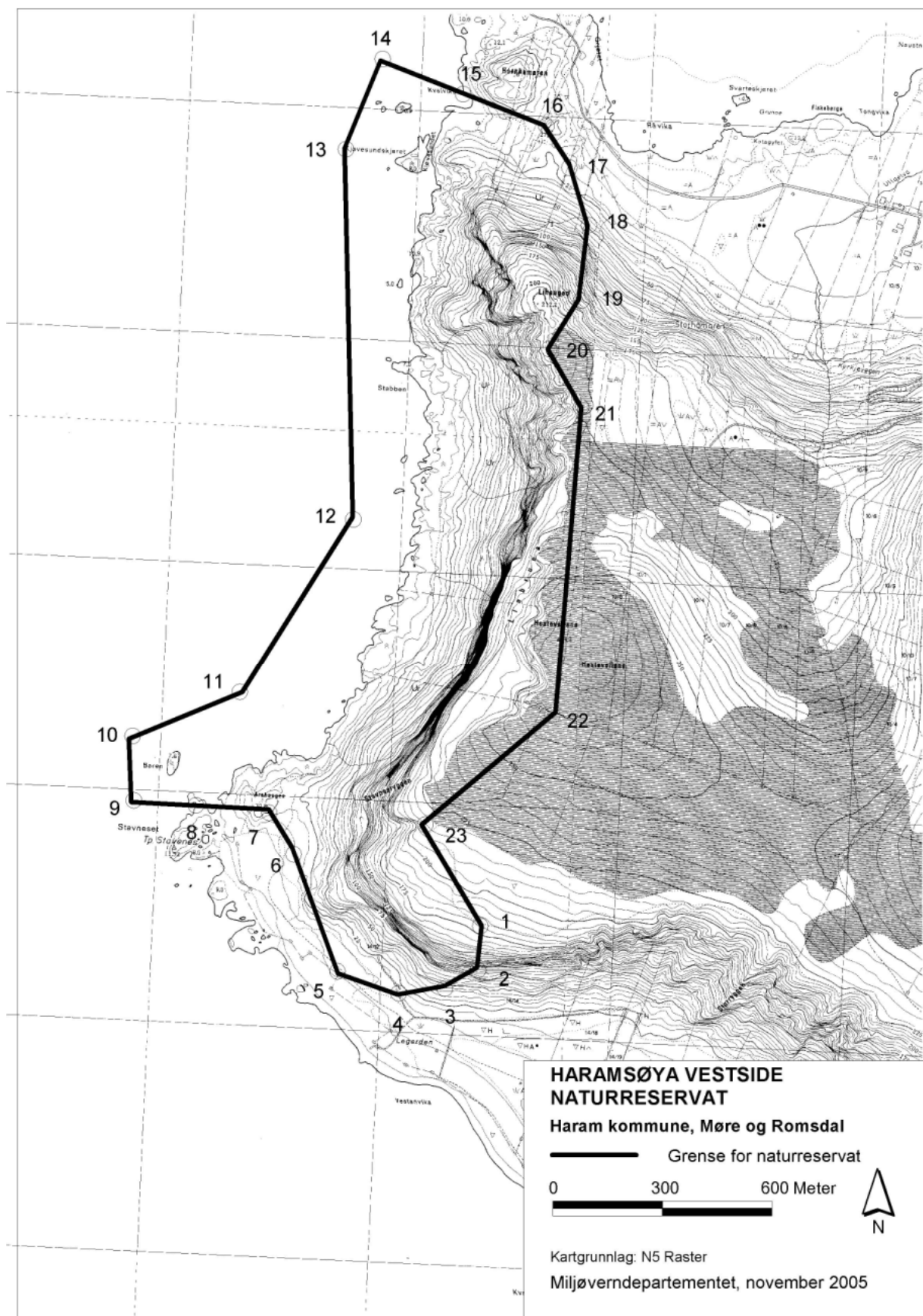
Forvaltningsmyndigheita, eller den forvaltningsmyndigheita fastset, kan gjennomføre skjøtselstiltak for å fremje fredingsformålet. Det kan utarbeidast forvaltningsplan, som kan innehalde nærare retningsliner for skjøtsel.

§ 8 Forvaltningsmyndigheit

Direktoratet for naturforvaltning fastset kven som skal ha forvaltningsmyndigheit etter denne forskrifta.

§ 9 Iverksetjing

Denne forskrifta gjeld frå vedtaksdato.



Kjepina

KOMMUNE: 1534 Haram
KARTBLAD (M-711): 1220-III Brattvåg
UTM (EUREF89): 32VLQ649355
LANDAREAL (M²): 2597
SJØAREAL (M²): 61710
GARDS- OG BRUKSNR: 171/1

OMRÅDESKILDING: Liten berglendt holme med glissen vegetasjon, midtfjords i Grytafjorden.

VERDIVURDERING: **3**

HEKKANDE SJØFUGL:

Periode:	1975 - 80	1994 - 95
Fiskemåse	ca 50 par	60 - 70 par
Gråmåse		4 - 5 par
Svartbak		1 par
Makrellterne	ca 50 par	10 - 15 par
Raudnebbterne	ca 175 par	10 - 15 par
Teist	ca 5 par	ca 45 par
Totalbestand alle artar:	ca 280 par	140 - 160 par

NATURFAGLEGE MERKNADER: Tjeld hekkar i tillegg. Tidlegare kunne temekoloniane veksle mellom Kjepina og Grytaholmane lenger inn. Her er det no opparbeidd småbåthamn. Storskarv er observert parvis i hekketida. Mink kan opptre sporadisk.

UTFØRTE INNGREP: Fyrlykt på Kjepina.

PLANSTATUS: Det aktuelle landarealet i verneområdet er avsett til landbruks-, natur- og friluftsområde i kommuneplanen. Sjøområdet er regulert til naturområde.

OPPSTARTSMØTE: Møte 31.03.2004 med kommunen. Rettshavaren blei oppringt spesielt.

KJENDE INTERESSEKONFLIKTAR: Ingen

INNKOMNE MERKNADER: Ingen innkomne merknader.

VÅR VURDERING:

Forskrift om verneplan for hekkande sjøfugl – Kjepina naturreservat i Haram kommune, Møre og Romsdal fylke

Fastsett ved Kongeleg resolusjon av i medhald av lov av 19. juni 1970 nr. 63 om naturvem § 8, jf. § 10 og §§ 21, 22 og 23. Fremja av Miljøvemdepartementet.

§ 1 Avgrensing

Det freda området vedkjem gnr./bnr 171/1 i Haram kommune.

Reservatet er på om lag 64 daa, av dette omlag 3 daa landareal og om lag 61 daa sjøareal. Grensene for naturreservatet går fram av vedlagte kart i målestokk 1:, datert Miljøverndepartementet Dei nøyaktige grensene for vemeområdet blir merka der dei går over land. Knekkpunkta er koordinatfesta.

Forskrifta med kart blir oppbevart i Haram kommune, hos Fylkesmannen i Møre og Romsdal, i Direktoratet for naturforvaltning og i Miljøvemdepartementet.

§ 2 Formål

Formålet med fredinga er å ta vare på ein viktig hekkelokalitet for sjøfugl med naturleg tilhøyrande vegetasjon og dyreliv.

§ 3 Vernereglar

For fredingsområdet gjeld følgjande reglar:

1. All vegetasjon på land og i vatn (herunder tang og tare) er freda mot skade og øydelegging. Det er forbode å fjerne planter eller plantedelar frå reservatet. Nye planteartar må ikkje innførast. Planting eller såing er forbode.
2. Dyrelivet, herunder reirplassar og hiområde, er freda mot skade og øydelegging. Utsetjing av dyr er forbode.
3. Det må ikkje setjast i verk tiltak som kan endre naturmiljøet, som f.eks. oppføring av bygningar, anlegg og varige eller mellombelse innretingar, etablering av oppdrettsanlegg, bortsetting av brakker o.l., opplag av båtar, framføring av luftleidningar, jordkablar og kloakkleidningar, nyplanting, oppdyrking, drenering og anna form for tørrlegging, uttak, oppfylling og lagring av masse, utføring av kloakk eller andre konsentrerte tilføringer av forureining, bortlegging av avfall, gjødsling, kalking og bruk av kjemiske bekjempingsmidlar. Forsøpling er forbode. Opplistinga er ikkje fullstendig.
4. I tida frå og med 1. mai til og med 31. juli er det forbod mot ferdsel på land i vemeområdet.
5. Motorferdsel er forbode, herunder start og landing av luftfarty og lågflyging under 300 m. Vassport, herunder bruk av vasskuter, surfebrett, seglbrett, vasski, paraglider o.l. samt dykkeaktivitet, er forbode.
6. Direktoratet for naturforvaltning kan av omsyn til vemeformålet forby eller regulere ferdsel i heile eller delar av reservatet ved forskrift.
7. Bålbrenning og bruk av grill er forbode.

§ 4 Generelle unntak

Reglane i § 3 er ikkje til hinder for:

1. Gjennomføring av militær operativ verksemd og tiltak som gjeld politi-, brannvem-, oljevern-, redningsteneste- og oppsyn, samt gjennomføring av skjøtsels- og forvaltningsoppgåver som er bestemt av forvaltningsmyndigheita.
2. Drift og vedlikehald av Kystverket sine anlegg og ferdsel i samband med dette.
3. Beite, nødvendig ferdsel i samband med tilsyn, vedlikehald av eksisterande gjerde og liknande. Direktoratet for Naturforvaltning kan av omsyn til fredingsformålet regulere beitetrykket ved forskrift i heile eller delar av reservatet.

Reglane i § 3, nr. 1-3, er ikkje til hinder for:

4. Sanking av bær og matsopp.
5. Jakt og fangst i tråd med Lov om viltet.
6. Fiske i tråd med Lov om laks og innlandsfisk eller lov om saltvassfisk.
7. Vedlikehald av anlegg som er i bruk på fredingstidspunktet.

§ 5 Eventuelle unntak etter søknad

Forvaltningsmyndigheita kan gi løyve til:

1. Oppføring av nye anlegg for Kystverket.
2. Ferdsel på land for fangst av mink.

§ 6 Generelle dispensasjonsreglar

Forvaltningsmyndigheita kan gjere unntak frå forskrifta når formålet med fredinga krev det, samt for vitenskaplege undersøkingar, arbeider av vesentleg samfunnsmessig interesse eller i særlege tilfelle når dette ikkje strir mot formålet med fredinga.

§ 7 Forvaltningsplan

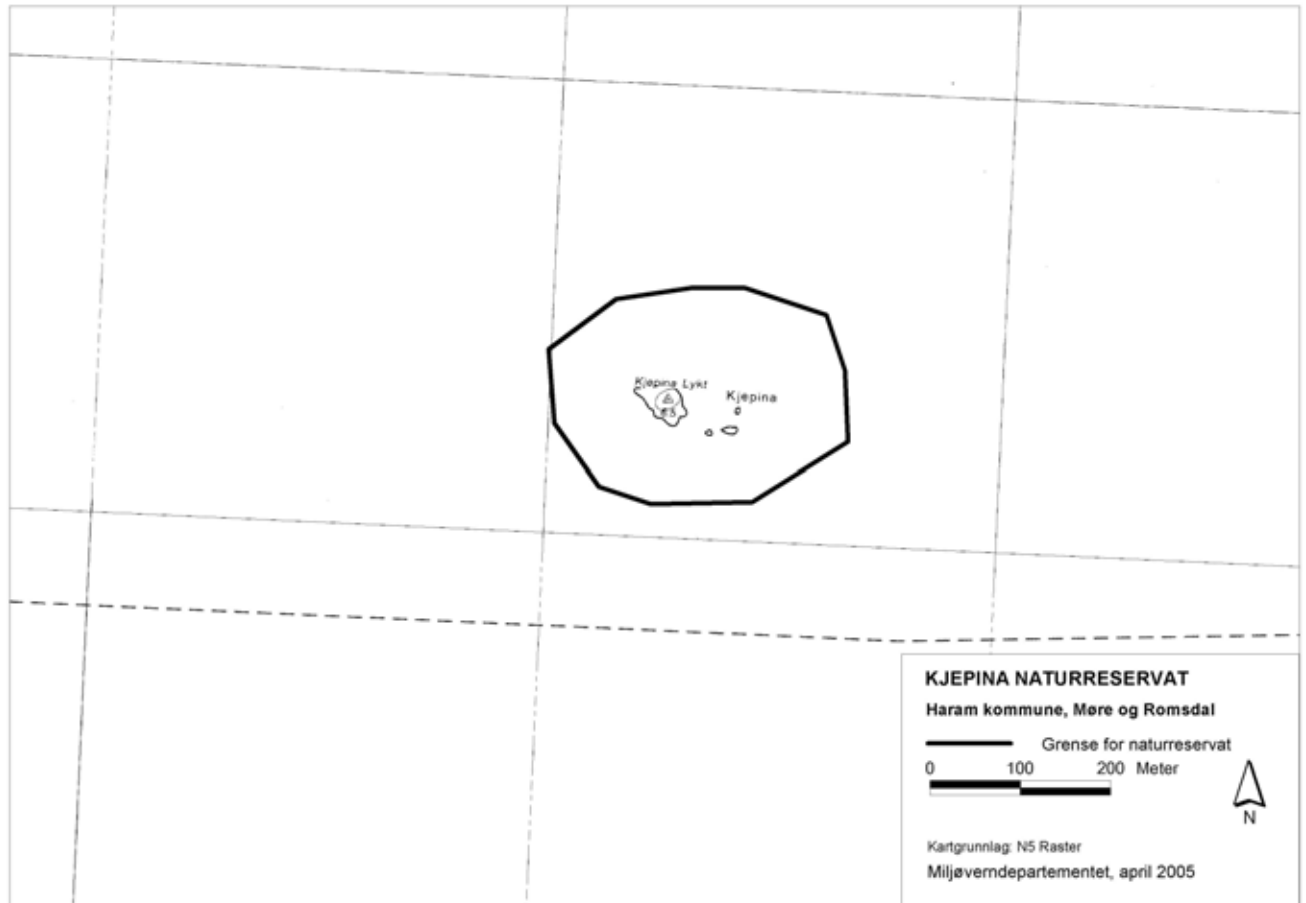
Forvaltningsmyndigheita, eller den forvaltningsmyndigheita fastset, kan gjennomføre skjøtselstiltak for å fremje fredingsformålet. Det kan utarbeidast forvaltningsplan, som kan innehalde nærare retningsliner for skjøtsel.

§ 8 Forvaltningsmyndigheit

Direktoratet for naturforvaltning fastset kven som skal ha forvaltningsmyndigheit etter denne forskrifta.

§ 9 Iverksetjing

Denne forskrifta gjeld frå vedtaksdato.



Husfjellet

KOMMUNE:	1534 Haram
KARTBLAD (M-711):	1220-III Brattvåg
UTM (EUREF89):	32VLQ5953
LANDAREAL (M ²):	181032
SJØAREAL (M ²):	0
GARDS- OG BRUKSNR:	9/1,2,5,7,8,10,11,14,122

OMRÅDESKILDING: Ein bergformasjon opp mot 115 m.o.h.. vest på Skuløya. Området har fuglefjellspreng med berghamrar, blokkmark og urer. På toppen graskledd med litt lyng innimellom, og med noko lauvkratt i hamrane. Den vestlege delen av Skuløya utgjør saman med nordlege delar av Haramsøya eit verdfullt kulturlandskap. Vest for Husfjellet er det mellom anna gamal beitemark på kalkhaldig grunn, som gjev spesiell plantevekst.

VERDI VURDERING: 3

HEKKANDE SJØFUGL:

Periode:	1969 - 81	1994 - 95
Havhest	ca 90 par	ca 20 par
Toppskarv	ca 50 par	15 - 20 par
Ærfugl	einskilde par	
Fiskemåse		ca 20 par
Gråmåse	200 -250 par	50 - 100 par
Svartbak	ca 10 par	ca 5 par
Totalbestand alle artar:	350 - 400 par	100 - 150 par

NATURFAGLEGE MERKNADER: I Sakshammaren er det varierte bergartar, m.a. eklogitt. Det hekkar eit variert utval av småfuglartar, men elles er lite kjent av spesiell interesse utanom sjøfugl. Sjøfuglbestandane har vore større tidlegare, til dømes har toppskarvbestanden vore oppe i 100 par.

UTFØRTE INNGREP: Det går veg langs fjellfoten på heile strekninga. På sørsida av Husfjellet er det planta berg- og buskfu. .

PLANSTATUS: Det aktuelle landarealet i verneområdet er avsett til landbruks-, natur- og friluftsområde i kommuneplanen.

OPPSTARTSMØTE: Møte 31.03.2004 med kommunen og med rettshavarane på Skuløya. To møtte frå rettshavarane.

KJENDE INTERESSEKONFLIKTAR: Ingen.

INNKOMNE MERKNADER: Ein merknad.

Grunneigar til gnr./bnr.. 9/120 Anders Flem (doknr. 32), føreslår ny grense for vemeområdet mot vest og nord.

VÅR VURDERING

Vi har etter ei heilheitleg vurdering endra grensene noko frå dei grensene som var gjevne ved kart i oppstartsmeldinga. Difor er merknaden til Anders Flem delvis teke til følgje.

Forskrift om verneplan for hekkande sjøfugl – Husfjellet naturreservat i Haram kommune, Møre og Romsdal fylke

Fastsett ved Kongeleg resolusjon av i medhald av lov av 19. juni 1970 nr. 63 om naturvem § 8, jf. § 10 og §§ 21, 22 og 23. Fremja av Miljøvemdepartementet.

§ 1 Avgrensing

Det freda området vedkjem gnr./bnr 9/1,2,5,7,8,10,11,14,122 i Haram kommune.

Reservatet er på om lag 181 daa landareal. Grensene for naturreservatet går fram av vedlagte kart i målestokk 1:, da tert Miljøvemdepartementet, Dei nøyaktige grensene for verneområdet blir merka der dei går over land. Knekkpunktta er koordinertfesta.

Forskrifta med kart blir oppbevart i Haram kommune, hos Fylkesmannen i Møre og Romsdal, i Direktoratet for naturforvaltning og i Miljøvemdepartementet.

§ 2 Formål

Formålet med fredinga er å ta vare på ein viktig hekkelokalitet for sjøfugl med naturleg tilhøyrande vegetasjon og dyreliv.

§ 3 Vernereglar

For fredingsområdet gjeld følgjande reglar:

1. All vegetasjon på land og i vatn (herunder tang og tare) er freda mot skade og øydelegging. Det er forbode å fjerne planter eller plantedelar frå reservatet. Nye plantearter må ikkje innførast. Planting eller såing er forbode.
2. Dyrelivet, herunder reirplassar og hiområde, er freda mot skade og øydelegging. Utsetjing av dyr er forbode.
3. Det må ikkje setjast i verk tiltak som kan endre naturmiljøet, som f.eks. oppføring av bygningar, anlegg og varige eller mellombelse innretingar, etablering av oppdrettsanlegg, bortsetting av brakker o.l., opplag av båtar, framføring av luftleidningar, jordkablar og kloakkleidningar, nyplanting, oppdyrking, drenering og anna form for tørrlegging, uttak, oppfylling og lagring av masse, utføring av kloakk eller andre konsentrerte tilføringer av forureining, bortlegging av avfall, gjødsling, kalking og bruk av kjemiske bekjempingsmidlar. Forsøpling er forbode. Opplistinga er ikkje fullstendig.
4. I tida frå og med 1. mai til og med 31. juli er det forbod mot ferdsel på land i vemeområdet.
5. Motorferdsel er forbode, herunder start og landing av luftfarty og lågflyging under 300 m. Vassport, herunder bruk av vasskuter, surfebrett, seglbrett, vasski, paraglider o.l. samt dykkeaktivitet, er forbode.
6. Direktoratet for naturforvaltning kan av omsyn til vemeformålet forby eller regulere ferdsla i heile eller delar av reservatet ved forskrift.
7. Bålbrenning og bruk av grill er forbode.

§ 4 Generelle unntak

Reglane i § 3 er ikkje til hinder for:

1. Gjennomføring av militær operativ verksemd og tiltak som gjeld politi-, brannvem-, oljevern-, redningsteneste- og oppsyn, samt gjennomføring av skjøtsels- og forvaltningsoppgåver som er bestemt av forvaltningsmyndigheita.
2. Drift og vedlikehald av Kystverket sine anlegg og ferdsel i samband med dette.
3. Beite, nødvendig ferdsel i samband med tilsyn, vedlikehald av eksisterande gjerde og liknande. Direktoratet for Naturforvaltning kan av omsyn til fredingsformålet regulere beitetrykket ved forskrift i heile eller delar av reservatet.

Reglane i § 3, nr. 1-3, er ikkje til hinder for:

4. Sanking av bær og matsopp.
5. Jakt og fangst i tråd med Lov om viltet.
6. Fiske i tråd med Lov om laks og innlandsfisk eller lov om saltvassfisk.
7. Vedlikehald av anlegg som er i bruk på fredingstidspunktet.

§ 5 Eventuelle unntak etter søknad

Forvaltningsmyndigheita kan gi løyve til:

1. Oppføring av nye anlegg for Kystverket.
2. Ferdsel på land for fangst av mink.

§ 6 Generelle dispensasjonsreglar

Forvaltningsmyndigheita kan gjere unntak frå forskrifta når formålet med fredinga krev det, samt for vitenskaplege undersøkingar, arbeider av vesentleg samfunnsmessig interesse eller i særlege tilfelle når dette ikkje strir mot formålet med fredinga.

§ 7 Forvaltningsplan

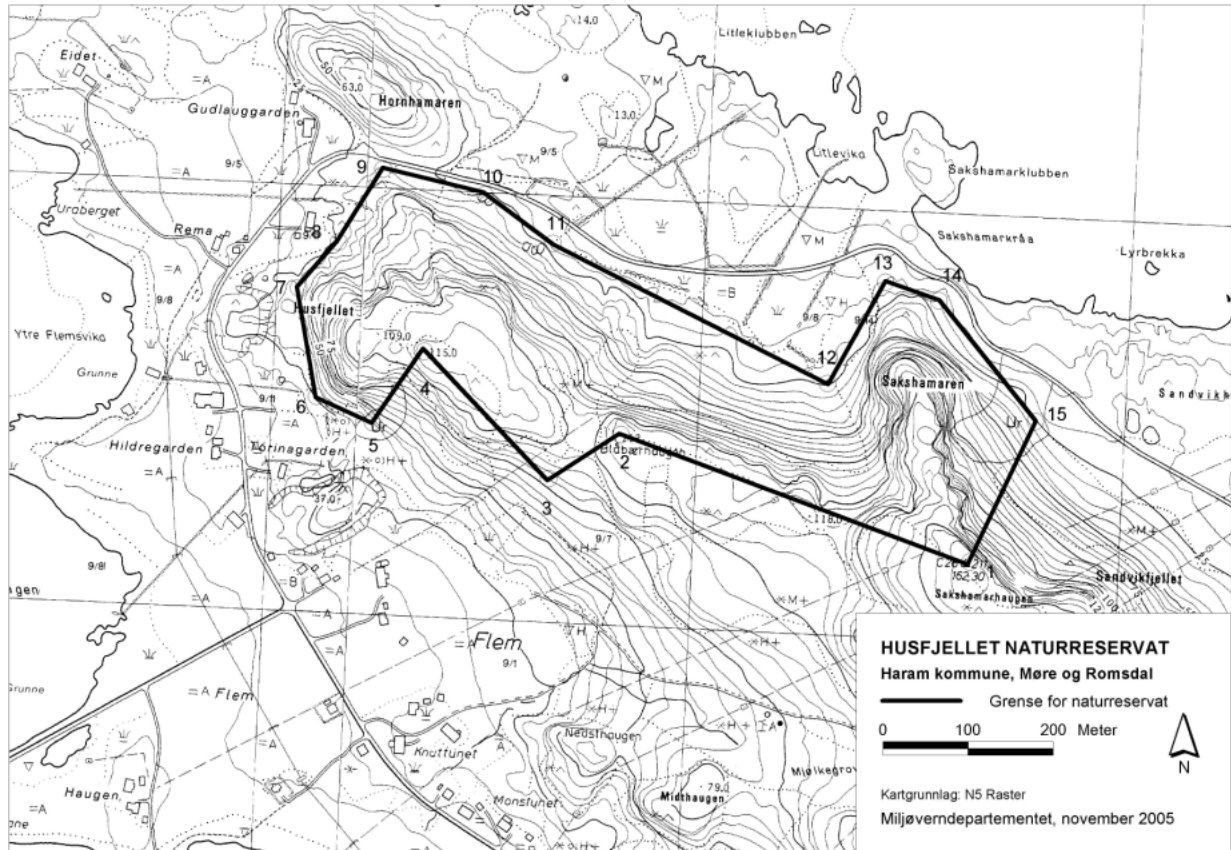
Forvaltningsmyndigheita, eller den forvaltningsmyndigheita fastset, kan gjennomføre skjøtselstiltak for å fremje fredingsformålet. Det kan utarbeidast forvaltningsplan, som kan innehalde nærare retningsliner for skjøtsel.

§ 8 Forvaltningsmyndigheit

Direktoratet for naturforvaltning fastset kven som skal ha forvaltningsmyndigheit etter denne forskrifta.

§ 9 Iverksetjing

Denne forskrifta gjeld frå vedtaksdato.



Svetlingane

KOMMUNE:	1534 Haram
KARTBLAD (M-711):	1220-III Brattvåg
UTM (EUREF89):	32VLQ5857
LANDAREAL (M ²):	46207
SJØAREAL (M ²):	1142504
GARDS- OG BRUKSNR:	9/16

OMRÅDESKILDING: Tre større og nokre mindre skjer som ligg svært verhardt til ut mot ope hav. Det største, ca. 200 x 125 m, har litt jord på toppen, og felt med frodig vegetasjon av gras, høymol og balderbrå, elles berglendt. To andre, større skjer har mindre vegetasjon medan dei minste er heilt avvaska.

VERDIVURDERING: 2**HEKKANDE SJØFUGL:**

Periode:	1968 - 83	1994 - 95
Toppskarv	ca 100 par	200 par +
Ærfugl	1 - 2 par	
Fiskemåse	2 par	
Sildemåse	ca 5 par	5 - 10 par
Gråmåse	ca 100 par	100 par +
Svartbak	ca 150 par	ca 200 par
Makrellterne	20 - 50 par	
Raudnebbterne	ca 150 par	
Teist	ca 30 par	ca 10 par
Totalbestand alle artar:	550 - 650 par	425 par +

NATURFAGLEGE MERKNADER: Grågås besøker lokaliteten i mytetida. Stokkand, tjeld og skjerpipplerke hekkar nesten årleg medan gravand, linerle, steinskveitt og kråke kan hekke sporadisk. Inntil 200 steinkobbar held til i området og havert blir sett årleg. Det har tidlegare hekka krykkje med 66 par på det meste. Seinare har ho hekka sporadisk.

UTFØRTE INNGREP: Ingen.

PLANSTATUS: Det aktuelle landarealet i verneområdet er avsett til landbruks-, natur- og friluftsområde i kommuneplanen. Sjøområdet er regulert til naturområde.

OPPSTARTSMØTE: Møte 31.03.2004 med kommunen og med rettshavarane på Skuløya. Ingen av rettshavarane møtte.

KJENDE INTERESSEKONFLIKTAR: Taretråling.

INNKOMNE MERKNADER: Ingen innkomne merknader.

VÅR VURDERING:

Det blir av omsyn til teist- og toppskarvkoloniane ikkje tillatt med taretråling.

Forskrift om verneplan for hekkande sjøfugl – Svetlingane naturreservat i Haram kommune, Møre og Romsdal fylke

Fastsett ved Kongeleg resolusjon av i medhald av lov av 19. juni 1970 nr. 63 om naturvem § 8, jf. § 10 og §§ 21, 22 og 23. Fremja av Miljøverndepartementet.

§ 1 Avgrensing

Det freda området vedkjem gnr./bnr 9/16 i Haram kommune.

Reservatet er på om lag 1188 daa, av dette omlag 46 daa landareal og om lag 114 daa sjøareal. Grensene for naturreservatet går fram av vedlagte kart i målestokk 1:, datert Miljøverndepartementet Dei nøyaktige grensene for vemeområdet blir merka der dei går over land. Knekkpunkta er koordinatfesta.

Forskrifta med kart blir oppbevart i Haram kommune, hos Fylkesmannen i Møre og Romsdal, i Direktoratet for naturforvaltning og i Miljøverndepartementet.

§ 2 Formål

Formålet med fredinga er å ta vare på ein viktig hekkelokalitet for sjøfugl med naturleg tilhøyrande vegetasjon og dyreliv.

§ 3 Vernereglar

For fredingsområdet gjeld følgjande reglar:

1. All vegetasjon på land og i vatn (herunder tang og tare) er freda mot skade og øydelegging. Det er forbode å fjerne planter eller plantedelar frå reservatet. Nye planteartar må ikkje innførast. Planting eller såing er forbode.
2. Dyrelivet, herunder reirplassar og hiområde, er freda mot skade og øydelegging. Utsetjing av dyr er forbode.
3. Det må ikkje setjast i verk tiltak som kan endre naturmiljøet, som f.eks. oppføring av bygningar, anlegg og varige eller mellombelse innretingar, etablering av oppdrettsanlegg, bortsetting av brakker o.l., opplag av båtar, framføring av luftleidningar, jordkablar og kloakkleidningar, nyplanting, oppdyrking, drenering og anna form for tørrlegging, uttak, oppfylling og lagring av masse, utføring av kloakk eller andre konsentrerte tilføringer av forureining, bortlegging av avfall, gjødsling, kalking og bruk av kjemiske bekjempingsmidlar. Forsøpling er forbode. Opplistinga er ikkje fullstendig.
4. I tida frå og med 1. mai til og med 31. juli er det forbod mot ferdsel på land i vemeområdet.
5. Motorferdsel er forbode, herunder start og landing av luftfarty og lågflyging under 300 m. Vassport, herunder bruk av vasskuter, surfebrett, seglbrett, vasski, paraglider o.l. samt dykkeaktivitet, er forbode.
6. Direktoratet for naturforvaltning kan av omsyn til vemeformålet forby eller regulere ferdsel i heile eller delar av reservatet ved forskrift.
7. Bålbrenning og bruk av grill er forbode.

§ 4 Generelle unntak

Reglane i § 3 er ikkje til hinder for:

1. Gjennomføring av militær operativ verksemd og tiltak som gjeld politi-, brannvem-, oljevern-, redningsteneste- og oppsyn, samt gjennomføring av skjøtsels- og forvaltningsoppgåver som er bestemt av forvaltningsmyndigheita.
2. Drift og vedlikehald av Kystverket sine anlegg og ferdsel i samband med dette.
3. Beite, nødvendig ferdsel i samband med tilsyn, vedlikehald av eksisterande gjerde og liknande. Direktoratet for Naturforvaltning kan av omsyn til fredingsformålet regulere beitetrykket ved forskrift i heile eller delar av reservatet.

Reglane i § 3, nr. 1-3, er ikkje til hinder for:

4. Sanking av bær og matsopp.
5. Jakt og fangst i tråd med Lov om viltet.
6. Fiske i tråd med Lov om laks og innlandsfisk eller lov om saltvassfisk.
7. Vedlikehald av anlegg som er i bruk på fredingstidspunktet.

§ 5 Eventuelle unntak etter søknad

Forvaltningsmyndigheita kan gi løyve til:

1. Oppføring av nye anlegg for Kystverket.
2. Ferdsel på land for fangst av mink.

§ 6 Generelle dispensasjonsreglar

Forvaltningsmyndigheita kan gjere unntak frå forskrifta når formålet med fredinga krev det, samt for vitenskaplege undersøkingar, arbeider av vesentleg samfunnsmessig interesse eller i særlege tilfelle når dette ikkje strir mot formålet med fredinga.

§ 7 Forvaltningsplan

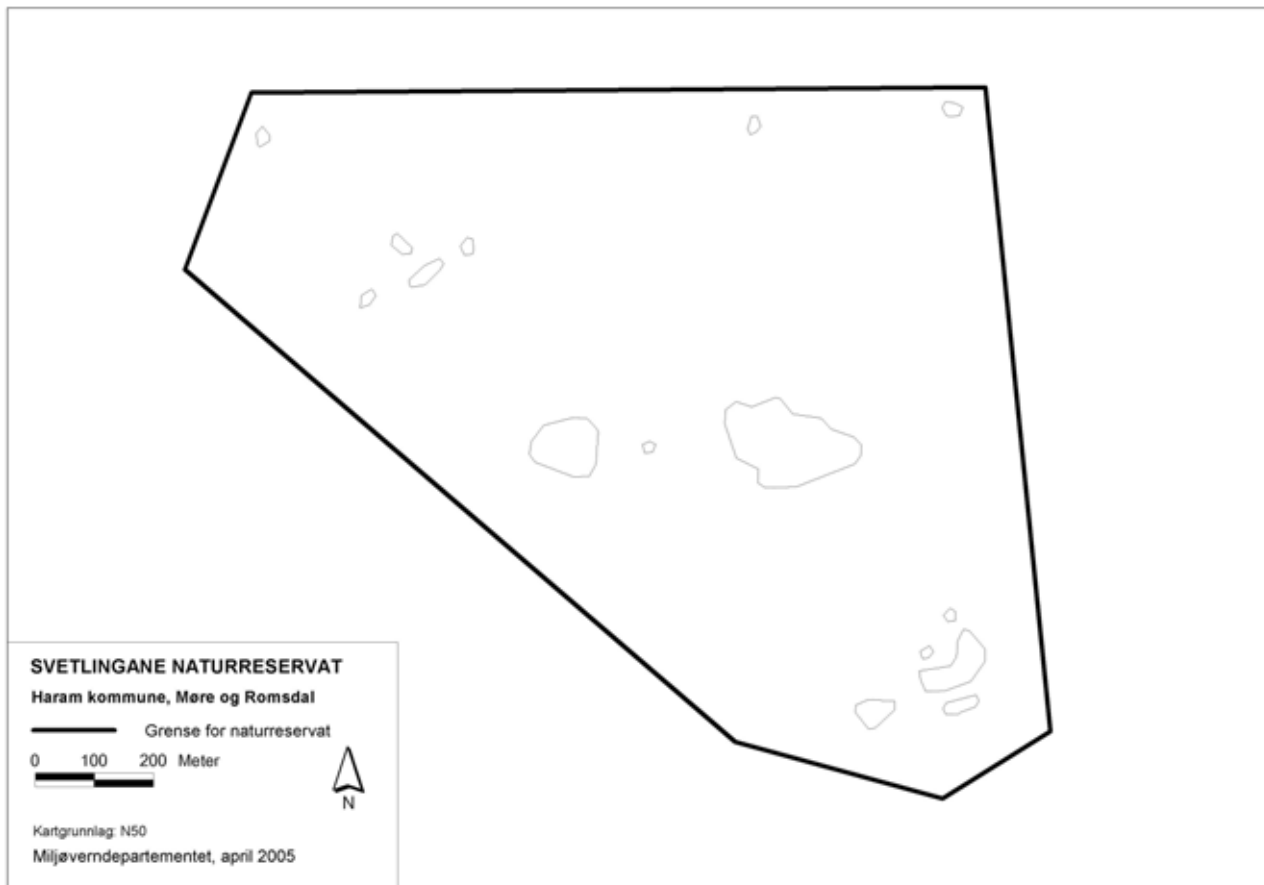
Forvaltningsmyndigheita, eller den forvaltningsmyndigheita fastset, kan gjennomføre skjøtselstiltak for å fremje fredingsformålet. Det kan utarbeidast forvaltningsplan, som kan innehalde nærare retningsliner for skjøtsel.

§ 8 Forvaltningsmyndigheit

Direktoratet for naturforvaltning fastset kven som skal ha forvaltningsmyndigheit etter denne forskrifta.

§ 9 Iverksetjing

Denne forskrifta gjeld frå vedtaksdato.



Rødholmen

KOMMUNE: 1534 Haram
KARTBLAD (M-711): 1220-III Brattvåg
UTM (EUREF89): 32VLQ669479
LANDAREAL (M²): 27150
SJØAREAL (M²): 411581
GARDS- OG BRUKSNR: Ukjent gnr./bnr., men eigar er Kystverket Midt-Norge

OMRÅDESKILDING: Ei gruppe holmar og skjær, den største ca. 250 x 125m. Han er òg småkupert med frodig grasvekst over det meste, men med litt snau bergskrentar og svaberg, og parti med rullestein i stranda. Dei minste holmane er snauare og berglendte, men med litt spreidd gras- og urtevegetasjon.

VERDI VURDERING: 3

HEKKANDE SJØFUGL:

Periode:	1969 - 83	1994 - 95
Ærfugl	einskilde par	fleire par
Fiskemåse	einskilde par	nokre titals par
Svartbak	einskilde par	50 par +
Makrellterne	ca 20 par	10 - 15 par
Raudnebbterne	30 par +	50 par +
Teist	20 - 30 par	25 par +
Totalbestand alle artar:	70 par +	150 par +

NATURFAGLEGE MERKNADER: Holmane er ein viktig overmattingsplass for skarv og kråke i vinterhalvåret. Grågås beitar og hekkar kanskje på holmane. Av andre fugleartar hekkar tjeld, skjerpplerke og kråke. Truleg kan andre småfuglartar òg hekke til tider. Krykkje har hekka sporadisk. Mink opptrer av og til, noko som har påverka ternar og teist.

UTFØRTE INNGREP: På den vestlegaste holmen er det fyr og murar etter tidlegare fyrhus. På den største holmen er det òg restar av husmurar. Desse murane er viktige hekkeplassar for teist.

PLANSTATUS: Det aktuelle landarealet i verneområdet er avsett til landbruks-, natur- og friluftsområde i kommuneplanen. Sjøområdet er regulert til naturområde.

OPPSTARTSMØTE: Møte 31.03.2004 med kommunen.

KJENDE INTERESSEKONFLIKTAR: Noko båtutfart.

INNKOMNE MERKNADER: Ein merknad.

Fiskeridirektoratet uttaler at vern av Rødholmen ikkje er til hinder for utøving av fiske i fjorden (doknr. 126).

VÅR VURDERING:

Forskrift om verneplan for hekkande sjøfugl – Rødholmen naturreservat i Haram kommune, Møre og Romsdal fylke

Fastsett ved Kongeleg resolusjon av i medhald av lov av 19. juni 1970 nr. 63 om naturvem § 8, jf. § 10 og §§ 21, 22 og 23. Fremja av Miljøverndepartementet.

§ 1 Avgrensing

Det freda området vedkjem gnr./bnr Ukjent gnr./bnr., men eigar er Kystverket Midt-Norge i Haram kommune.

Reservatet er på om lag 438 daa, av dette omlag 27 daa landareal og om lag 411 daa sjøareal. Grensene for naturreservatet går fram av vedlagte kart i målestokk 1:, datert Miljøverndepartementet Dei nøyaktige grensene for vemeområdet blir merka der dei går over land. Knekkpunktta er koordina fستا.

Forskrifta med kart blir oppbevart i Haram kommune, hos Fylkesmannen i Møre og Romsdal, i Direktoratet for naturforvaltning og i Miljøverndepartementet.

§ 2 Formål

Formålet med fredinga er å ta vare på ein viktig hekkelokalitet for sjøfugl med naturleg tilhøyrande vegetasjon og dyreliv.

§ 3 Vernereglar

For fredingsområdet gjeld følgjande reglar:

1. All vegetasjon på land og i vatn (herunder tang og tare) er freda mot skade og øydelegging. Det er forbode å fjerne planter eller plantedelar frå reservatet. Nye plantearter må ikkje innførast. Planting eller såing er forbode.
2. Dyrelivet, herunder reirplassar og hiområde, er freda mot skade og øydelegging. Utsetjing av dyr er forbode.
3. Det må ikkje setjast i verk tiltak som kan endre naturmiljøet, som f.eks. oppføring av bygningar, anlegg og varige eller mellombelse innretingar, etablering av oppdrettsanlegg, bortsetting av brakker o.l., opplag av båtar, framføring av luftleidningar, jordkablar og kloakkleidningar, nyplanting, oppdyrking, drenering og anna form for tørrlegging, uttak, oppfylling og lagring av masse, utføring av kloakk eller andre konsentrerte tilføringer av forureining, bortlegging av avfall, gjødsling, kalking og bruk av kjemiske bekjempingsmidlar. Forsøpling er forbode. Opplistinga er ikkje fullstendig.
4. I tida frå og med 1. mai til og med 31. juli er det forbod mot ferdsel på land i vemeområdet.
5. Motorferdsel er forbode, herunder start og landing av luftfarty og lågflyging under 300 m. Vassport, herunder bruk av vasskuter, surfebrett, seglbrett, vasski, paraglider o.l. samt dykkeaktivitet, er forbode.
6. Direktoratet for naturforvaltning kan av omsyn til vemeformålet forby eller regulere ferdsla i heile eller delar av reservatet ved forskrift.
7. Bålbrenning og bruk av grill er forbode.

§ 4 Generelle unntak

Reglane i § 3 er ikkje til hinder for:

1. Gjennomføring av militær operativ verksemd og tiltak som gjeld politi-, brannvem-, oljevern-, redningsteneste- og oppsyn, samt gjennomføring av skjøtsels- og forvaltningsoppgåver som er bestemt av forvaltningsmyndigheita.
2. Drift og vedlikehald av Kystverket sine anlegg og ferdsel i samband med dette.
3. Beite, nødvendig ferdsel i samband med tilsyn, vedlikehald av eksisterande gjerde og liknande. Direktoratet for Naturforvaltning kan av omsyn til fredingsformålet regulere beitetrykket ved forskrift i heile eller delar av reservatet.

Reglane i § 3, nr. 1-3, er ikkje til hinder for:

4. Sanking av bær og matsopp.
5. Jakt og fangst i tråd med Lov om viltet.
6. Fiske i tråd med Lov om laks og innlandsfisk eller lov om saltvassfisk.
7. Vedlikehald av anlegg som er i bruk på fredingstidspunktet.

§ 5 Eventuelle unntak etter søknad

Forvaltningsmyndigheita kan gi løyve til:

1. Oppføring av nye anlegg for Kystverket.
2. Ferdsel på land for fangst av mink.

§ 6 Generelle dispensasjonsreglar

Forvaltningsmyndigheita kan gjere unntak frå forskrifta når formålet med fredinga krev det, samt for vitenskaplege undersøkingar, arbeider av vesentleg samfunnsmessig interesse eller i særlege tilfelle når dette ikkje strir mot formålet med fredinga.

§ 7 Forvaltningsplan

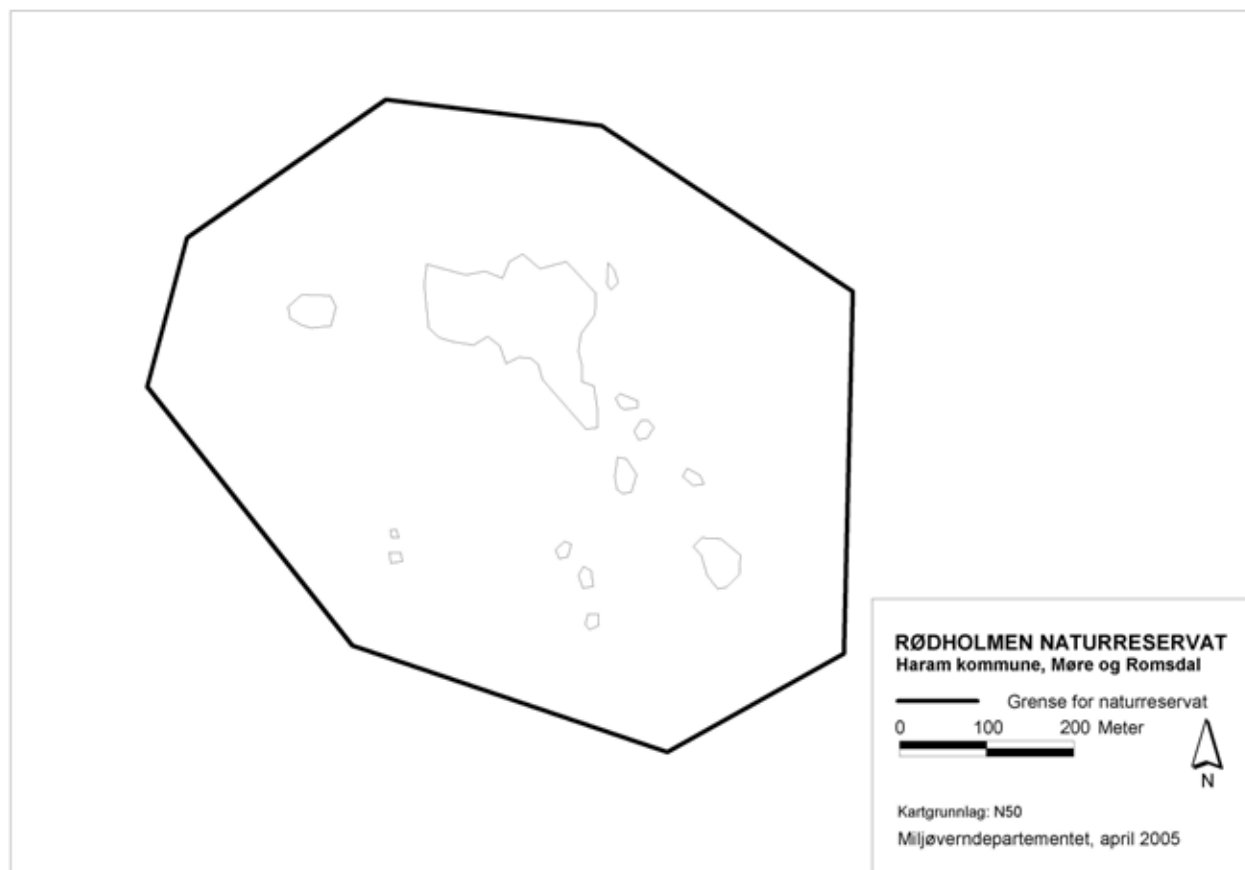
Forvaltningsmyndigheita, eller den forvaltningsmyndigheita fastset, kan gjennomføre skjøtseltiltak for å fremje fredingsformålet. Det kan utarbeidast forvaltningsplan, som kan innehalde nærare retningsliner for skjøtsel.

§ 8 Forvaltningsmyndigheit

Direktoratet for naturforvaltning fastset kven som skal ha forvaltningsmyndigheit etter denne forskrifta.

§ 9 Iverksetjing

Denne forskrifta gjeld frå vedtaksdato.



Feøya

KOMMUNE:	1535 Vestnes
KARTBLAD (M-711):	1220-II Vestnes
UTM (EUREF89):	32VMQ0246
LANDAREAL (M ²):	150495
SJØAREAL (M ²):	253850
GARDS- OG BRUKSNR:	51/1

OMRÅDESKILDING: Lita øy, ca. 500 x 300m. I austkanten ei høgde med busker, kratt og frodig lauvskog i sørhellinga. Elles er holmen flatlendt med gras-/beitmark og noko einer i vestkanten.

VERDI VURDERING: 2

HEKKANDE SJØFUGL:

Periode:	1975, 1979	1994 - 95
Ærfugl	ca 50 par	30 par +
Fiskemåse	ca 150 par	100 - 150 par
Sildemåse	ca 50 par	ca 10 par
Gråmåse	ca 200 par	150 - 200 par
Svartbak	ca 50 par	ca 100 par
Makrellterne	ca 100 par	ca 20 par
Raudnebbterne	50 - 100 par	ca 20 par
Teist	3 par	fleire par
Totalbestand alle artar:	650 - 700 par	425 - 525 par

NATURFAGLEGE MERKNADER: Sjøfuglkoloniane er blant dei største i midtre fjordstrok. Grågås har hekka sidan 70-talet (og kanskje tidlegare) med 8 - 10 par årleg. Av andre fugleartar har det vore ein koloni med inntil 15 par gråhegre. Tjeld, vipe, raudstilk, ringdue hekkar her saman med fleire småfuglartar. Grunneigarane har lagt ned forbod mot ilandstiging i hekkeseongen. Bestand av alm, villmorell og hagtorn er av botanisk interesse. Vegetasjonen er avhengig av skjøtsel/beite.

UTFØRTE INNGREP: Det er fyrlykt og beitedrift på holmen. Tidlegare har det vore landfeste for tankbåtar i opplag. Grunneigaren driv området som aktivt eggvær.

PLANSTATUS: Det aktuelle landarealet i verneområdet er bandlagt (kulturminne) i kommuneplanen. Sjøområdet er uplanlagt.

OPPSTARTSMØTE: Møte 24.06.2004 med kommunen og rettshavaren.

KJENDE INTERESSEKONFLIKTAR: Fortøyingsinstallasjonar kan bli aktuelt å ta i bruk på nytt. Eggsanking av grunneigar.

INNKOMNE MERKNADER: To merknader.

Vestnes kommune ønskjer å få klarlagt praktiseringa av allemannsretten i eit framtidig reservat (doknr. 112). Dei viser til at Feøya i dag er brukt til tradisjonelt beite (sau) og ønskjer å få klarlagt om øya eller delar av den er innmark.

Fiskeridirektoratet uttaler at vern av Feøya ikkje er til hinder for utøving av fiske i fjorden (doknr. 126).

VÅR VURDERING:

Grunneigaren ønskjer ferdselsforbod heile året på Feøya. Ut frå verneinteressene kan vi ikkje forsvare ferdselsforbod utover månadene mai, juni og juli. Allemannsrettane følgjer friluftsløven og kommunen er den som må definere om heile eller delar av Feøya er innmark, jf. friluftsløven § 20 punkt 1. Ferdsel t.d. til fots i innmark er omhandla i § 3 i

friluftsløven som mellom anna seier at ferdsel på innmark er tillate på snødekt/frosset mark i perioden 14. oktober til 30. april. I verneforskrifta er ein av allemannsrettane (sanking av bær og matsopp) omtala og tillatt spesieilt, jf. § 4 punkt 4.

Grunneigaren har munnleg krevd å kunne ta ut 100 måseegg kvart år på Feøya som det har vore gjort i uminnelege tider. Vi finn at måsefuglane toler ein slik beskatning slik forholda er no og tillet difor uttak av 100 stk. måseegg årleg jfr. verneforskriftas § 4 punkt 8.

Forskrift om verneplan for hekkande sjøfugl – Feøya naturreservat i Vestnes kommune, Møre og Romsdal fylke

Fastsett ved Kongeleg resolusjon av i medhald av lov av 19. juni 1970 nr. 63 om naturvem § 8, jf. § 10 og §§ 21, 22 og 23. Fremja av Miljøverndepartementet.

§ 1 Avgrensing

Det freda området vedkjem gnr./bnr 51/1 i Vestnes kommune.

Reservatet er på om lag 404 daa, av dette omlag 150 daa landareal og om lag 254 daa sjøareal. Grensene for naturreservatet går fram av vedlagte kart i målestokk 1:, datert Miljøverndepartementet Dei nøyaktige grensene for vemeområdet blir merka der dei går over land. Knekkpunkta er koordinatfesta.

Forskrifta med kart blir oppbevart i Vestnes kommune, hos Fylkesmannen i Møre og Romsdal, i Direktoratet for naturforvaltning og i Miljøverndepartementet.

§ 2 Formål

Formålet med fredinga er å ta vare på ein viktig hekkelokalitet for sjøfugl med naturleg tilhøyrande vegetasjon og dyreliv.

§ 3 Vernereglar

For fredingsområdet gjeld følgjande reglar:

1. All vegetasjon på land og i vatn (herunder tang og tare) er freda mot skade og øydelegging. Det er forbode å fjerne planter eller plantedelar frå reservatet. Nye plantearter må ikkje innførast. Planting eller såing er forbode.
2. Dyrelivet, herunder reirplassar og hiområde, er freda mot skade og øydelegging. Utsetjing av dyr er forbode.
3. Det må ikkje setjast i verk tiltak som kan endre naturmiljøet, som f.eks. oppføring av bygningar, anlegg og varige eller mellombelse innretingar, etablering av oppdrettsanlegg, bortsetting av brakker o.l., opplag av båtar, framføring av luftleidningar, jordkablar og kloakkleidningar, nyplanting, oppdyrking, drenering og anna form for tørrlegging, uttak, oppfylling og lagring av masse, utføring av kloakk eller andre konsentrerte tilføringer av forureining, bortlegging av avfall, gjødsling, kalking og bruk av kjemiske bekjempingsmidlar. Forsøpling er forbode. Opplistinga er ikkje fullstendig.
4. I tida frå og med 1. mai til og med 31. juli er det forbod mot ferdsel på land i vemeområdet.
5. Motorferdsel er forbode, herunder start og landing av luftfarty og lågflyging under 300 m. Vassport, herunder bruk av vasskuter, surfebrett, seglbrett, vasski, paraglider o.l. samt dykkeaktivitet, er forbode.
6. Direktoratet for naturforvaltning kan av omsyn til vemeformålet forby eller regulere ferdsel i heile eller delar av reservatet ved forskrift.
7. Bålbrenning og bruk av grill er forbode.

§ 4 Generelle unntak

Reglane i § 3 er ikkje til hinder for:

1. Gjennomføring av militær operativ verksemd og tiltak som gjeld politi-, brannvem-, oljevern-, redningsteneste- og oppsyn, samt gjennomføring av skjøtsels- og forvaltningsoppgåver som er bestemt av forvaltningsmyndigheita.
2. Drift og vedlikehald av Kystverket sine anlegg og ferdsel i samband med dette.
3. Beite, nødvendig ferdsel i samband med tilsyn, vedlikehald av eksisterande gjerde og liknande. Direktoratet for Naturforvaltning kan av omsyn til fredingsformålet regulere beitetrykket ved forskrift i heile eller delar av reservatet.

Reglane i § 3, nr. 1-3, er ikkje til hinder for:

4. Sanking av bær og matsopp.
5. Jakt og fangst i tråd med Lov om viltet.
6. Fiske i tråd med Lov om laks og innlandsfisk eller lov om saltvassfisk.
7. Vedlikehold av anlegg som er i bruk på fredningstidspunktet.
8. Uttak av 100 stk. måseegg av grunneigaren på Feøya. Forbod kan vurderast seinare om utviklinga er negativ med omsyn til fuglebestandane.

§ 5 Eventuelle unntak etter søknad

Forvaltningsmyndigheita kan gi løyve til:

1. Oppføring av nye anlegg for Kystverket.
2. Ferdsel på land for fangst av mink.

§ 6 Generelle dispensasjonsreglar

Forvaltningsmyndigheita kan gjere unntak frå forskrifta når formålet med fredinga krev det, samt for vitenskaplege undersøkingar, arbeider av vesentleg samfunnsmessig interesse eller i særlege tilfelle når dette ikkje strir mot formålet med fredinga.

§ 7 Forvaltningsplan

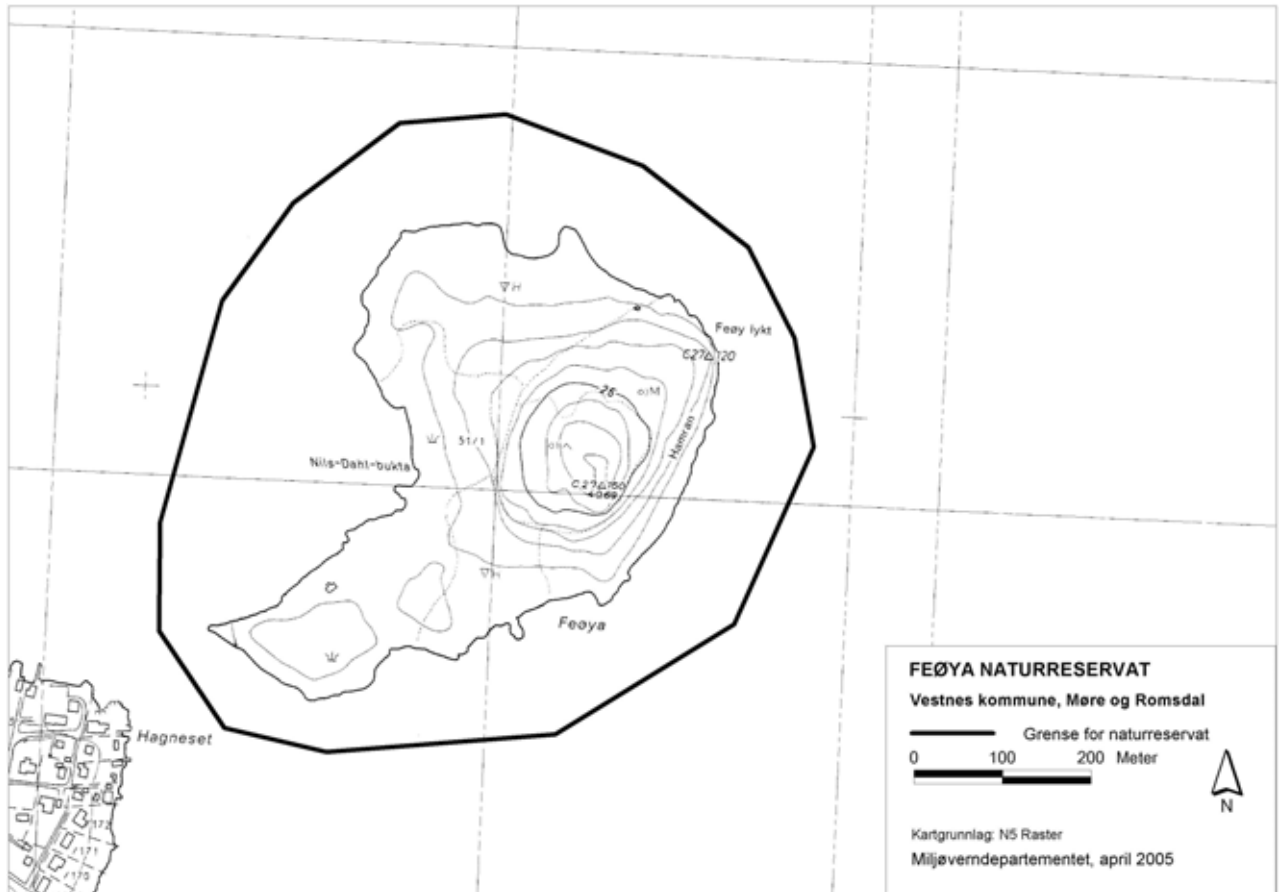
Forvaltningsmyndigheita, eller den forvaltningsmyndigheita fastset, kan gjennomføre skjøtselstiltak for å fremje fredingsformålet. Det kan utarbeidast forvaltningsplan, som kan innehalde nærare retningsliner for skjøtsel.

§ 8 Forvaltningsmyndigheit

Direktoratet for naturforvaltning fastset kven som skal ha forvaltningsmyndigheit etter denne forskrifta.

§ 9 Iverksetjing

Denne forskrifta gjeld frå vedtaksdato.



Vistdalsholmen

KOMMUNE: 1543 Nesset
 KARTBLAD (M-711): 1320-II Eresfjord
 UTM (EUREF89): 32VMQ452567
 LANDAREAL (M²): 33560
 SJØAREAL (M²): 94079
 GARDS- OG BRUKSNR: 99/98

OMRÅDESKILDING: Liten, dels skogkledd holme, med blanding av furuskog, grankjerr og lauvskog, men og parti med open grasmark og svaberg.

VERDIVURDERING: 3**HEKKANDE SJØFUGL:**

Periode:	1975, 1983	1994 - 95	2001
Ærfugl	ca 15 par	fleire par	3 ho
Fiskemåse	ca 50 par	20 - 30 par	150 par
Makrellterne	50 - 60 par	10 - 15 par	
Raudnebbterne		ca 10 par	
Siland			3 ho
Kanadagås			1 ind.
Sildemåse			60 ind.
Svartbak			15 ind.
Tjeld			2 ind.
Gråmåse			2 ind.
Ungmåse			40 ungfugl
Totalbestand alle artar:	100 - 125 par	45 - 60 par	386 ind.

NATURFAGLEGE MERKNADER: Holmen er ein av svært få holmar i indre fjordstrok i fylket. Det hekkar gråhegre (5 reir i 2001) og kanadagås, dessutan siland og enkelte småfuglartar. 2001: Bortsett frå 2 måseungar, ingen teikn til vellykka hekking.

UTFØRTE INNGREP: Litt beitedrift, ei opa gammal hytte på holmen (2001).

PLANSTATUS: Det aktuelle landarealet i verneområdet er bandlagt frå 1991 i kommuneplanen. Sjøområdet er regulert til naturområde.

OPPSTARTSMØTE: Møte 29.06.2004 med kommunen og rettshavaren. Rettshavaren møtte ikkje.

KJENDE INTERESSEKONFLIKTAR: Båttutferd.

INNKOMNE MERKNADER: To merknader. Ein frå Nesset kommune (fellesuttale med Prestholmen) og ein frå fiskeridirektoratet.

Kommunen ønskjer å ha moglegheita til å sanke egg av Kanadagås som bestandsregulerande tiltak, om ein ikkje greie å regulere gåsebestanden gjennom vanleg jakt (doknr. 111).

Fiskeridirektoratet uttaler at vern av Vistdalsholmen ikkje er til hinder for utøving av fiske i fjorden (doknr. 126).

VÅR VURDERING:

Sett i samanheng med ei forvaltningsplan for gås kan ein pårekne at ein får ta egg av Kanadagås ute på Vistdalsholmen.

Forskrift om verneplan for hekkande sjøfugl – Vistdalsholmen naturreservat i Nesset kommune, Møre og Romsdal fylke

Fastsett ved Kongeleg resolusjon av i medhald av lov av 19. juni 1970 nr. 63 om naturvem § 8, jf. § 10 og §§ 21, 22 og 23. Fremja av Miljøverndepartementet.

§ 1 Avgrensing

Det freda området vedkjem gnr./bnr 99/98 i Nesset kommune.

Reservatet er på om lag 127 daa, av dette omlag 33 daa landareal og om lag 94 daa sjøareal. Grensene for naturreservatet går fram av vedlagte kart i målestokk 1:, datert Miljøverndepartementet, Dei nøyaktige grensene for vemeområdet blir merka der dei går over land. Knekkpunktta er koordinatfesta.

Forskrifta med kart blir oppbevart i Nesset kommune, hos Fylkesmannen i Møre og Romsdal, i Direktoratet for naturforvaltning og i Miljøverndepartementet.

§ 2 Formål

Formålet med fredinga er å ta vare på ein viktig hekkelokalitet for sjøfugl med naturleg tilhøyrande vegetasjon og dyreliv.

§ 3 Vernereglar

For fredingsområdet gjeld følgjande reglar:

1. All vegetasjon på land og i vatn (herunder tang og tare) er freda mot skade og øydelegging. Det er forbode å fjerne planter eller plantedelar frå reservatet. Nye plantearter må ikkje innførast. Planting eller såing er forbode.
2. Dyrelivet, herunder reirplassar og hiområde, er freda mot skade og øydelegging. Utsetjing av dyr er forbode.
3. Det må ikkje setjast i verk tiltak som kan endre naturmiljøet, som f.eks. oppføring av bygningar, anlegg og varige eller mellombelse innretingar, etablering av oppdrettsanlegg, bortsetting av brakker o.l., opplag av båtar, framføring av luftleidningar, jordkablar og kloakkleidningar, nyplanting, oppdyrking, drenering og anna form for tørrlegging, uttak, oppfylling og lagring av masse, utføring av kloakk eller andre konsentrerte tilføringer av forureining, bortlegging av avfall, gjødsling, kalking og bruk av kjemiske bekjempingsmidlar. Forsøpling er forbode. Opplistinga er ikkje fullstendig.
4. I tida frå og med 1. mai til og med 31. juli er det forbod mot ferdsel på land i vemeområdet.
5. Motorferdsel er forbode, herunder start og landing av luftfarty og lågflyging under 300 m. Vassport, herunder bruk av vasskuter, surfebrett, seglbrett, vasski, paraglider o.l. samt dykkeaktivitet, er forbode.
6. Direktoratet for naturforvaltning kan av omsyn til vemeformålet forby eller regulere ferdsla i heile eller delar av reservatet ved forskrift.
7. Bålbrenning og bruk av grill er forbode.

§ 4 Generelle unntak

Reglane i § 3 er ikkje til hinder for:

1. Gjennomføring av militær operativ verksemd og tiltak som gjeld politi-, brannvem-, oljevern-, redningsteneste- og oppsyn, samt gjennomføring av skjøtsels- og forvaltningsoppgåver som er bestemt av forvaltningsmyndigheita.
2. Drift og vedlikehald av Kystverket sine anlegg og ferdsel i samband med dette.
3. Beite, nødvendig ferdsel i samband med tilsyn, vedlikehald av eksisterande gjerde og liknande. Direktoratet for Naturforvaltning kan av omsyn til fredingsformålet regulere beitetrykket ved forskrift i heile eller delar av reservatet.

Reglane i § 3, nr. 1-3, er ikkje til hinder for:

4. Sanking av bær og matsopp.
5. Jakt og fangst i tråd med Lov om viltet.
6. Fiske i tråd med Lov om laks og innlandsfisk eller lov om saltvassfisk.
7. Vedlikehald av anlegg som er i bruk på fredingstidspunktet.

§ 5 Eventuelle unntak etter søknad

Forvaltningsmyndigheita kan gi løyve til:

1. Oppføring av nye anlegg for Kystverket.
2. Ferdsel på land for fangst av mink.

§ 6 Generelle dispensasjonsreglar

Forvaltningsmyndigheita kan gjere unntak frå forskrifta når formålet med fredinga krev det, samt for vitenskaplege undersøkingar, arbeider av vesentleg samfunnsmessig interesse eller i særlege tilfelle når dette ikkje strir mot formålet med fredinga.

§ 7 Forvaltningsplan

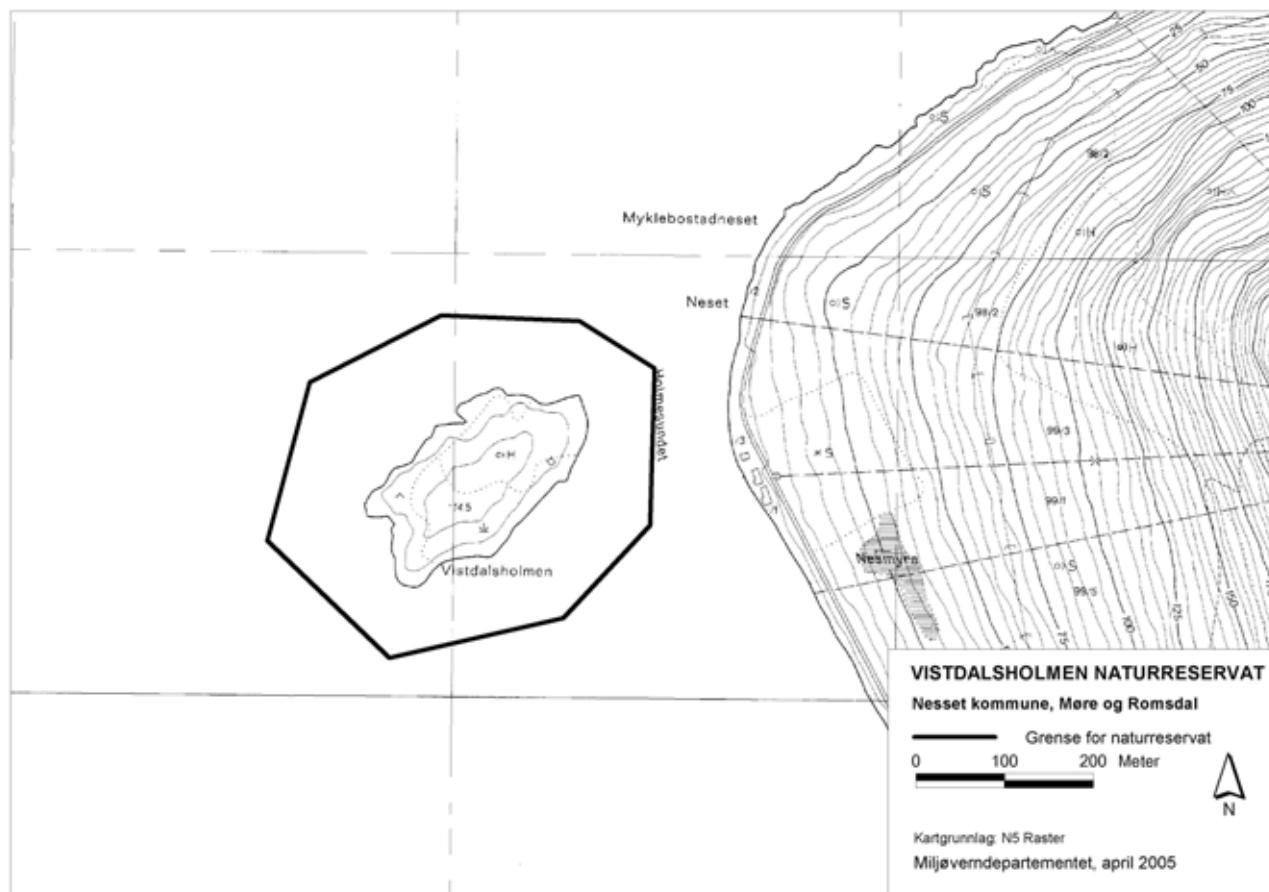
Forvaltningsmyndigheita, eller den forvaltningsmyndigheita fastset, kan gjennomføre skjøtselstiltak for å fremje fredingsformålet. Det kan utarbeidast forvaltningsplan, som kan innehalde nærare retningsliner for skjøtsel.

§ 8 Forvaltningsmyndigheit

Direktoratet for naturforvaltning fastset kven som skal ha forvaltningsmyndigheit etter denne forskrifta.

§ 9 Iverksetjing

Denne forskrifta gjeld frå vedtaksdato.



Prestholmen

KOMMUNE:	1543 Nesset
KARTBLAD (M-711):	1320-I Tingvoll
UTM (EUREF89):	32VMQ494590
LANDAREAL (M ²):	10672
SJØAREAL (M ²):	73672
GARDS- OG BRUKSNR:	59/1

OMRÅDESKILDING: Liten kupert holme, dels grasvaksen, dels naken. Stort sett svaberg langs sjøen, men ei lita vik med rullestein og ein bratt skrent. Eit par små rognebuskar.

VERDIVURDERING: 2**HEKKANDE SJØFUGL:**

Periode:	1975 - 86	1994 - 95	2001
Fiskemåse	ca 250 par	20 - 30 par	2 ind.
Sildemåse	ca 60 par	ca 60 par	160 ind.
Gråmåse	2 par +	10 par +	10 ind.
Svartbak	5 - 6 par	15 - 20 par	10 ind.
Krykkje	23 par	ca 25 par	27 reir
Makrellterne	70 - 80 par		
Raudnebbterne	?		2 ind.
Kanadagås			15 ind.
Steinvendar			2 ind.
Totalbestand alle artar:	ca 425 par	130 - 150 par	218 ind.

NATURFAGLEGE MERKNADER: Holmen er ein av svært få holmar i indre fjordstrok i fylket. Det er verdt å merke seg det gode utvalet av artar, samt den gode bestanden av sildemåse. Dette er også ein av dei få fjordkoloniane med krykkje. At det ikkje hekka temer i 1994-95 er i samsvar med situasjonen i heile regionen. Tidlegare tal syner området sitt potensiale. Av andre fugleartar hekkar 6-7 par kanadagås, dessutan siland, tjeld og truleg også småfuglartar. 2001: Ingen observasjon av ungar, heller ikkje i krykkjereira.

UTFØRTE INNGREP: Beiting av sauer enkelte år.

PLANSTATUS: Det aktuelle landarealet i verneområdet er bandlagt frå 1991 i kommuneplanen. Sjøområdet er regulert til naturområde.

OPPSTARTSMØTE: Møte 29.06.2004 med kommunen og rettshavaren. Rettshavaren møtte ikkje.

KJENDE INTERESSEKONFLIKTAR: Oppdrettsnæring.

INNKOMNE MERKNADER: Ein merknad frå Nesset kommune.

Nesset kommune seier at det er svært liten ferdsel på Prestholmen i dag som til dels kjem av at mange trur holmen allereie er freda (doknr. 111). Det er mye båttrafikk ved holmen og ferdselforbod i sjøen kan vere vanskeleg å handheve. Kommunen ønskjer å ha høve til å sanke egg av kanadagås som bestandsregulerande tiltak, om ein ikkje greier å regulere gåsebestanden gjennom vanleg jakt. Elles viser kommunen til ein rett som soknepresten har til plukking av måseeegg på Prestholmen, men som presten truleg aldri har nytta seg av.

Fiskeridirektoratet uttaler at vern av Prestholmen ikkje er til hinder for utøving av fiske i fjorden (doknr. 126).

VÅR VURDERING:

Vi har endra forslaget til ikkje å foreslå ferdselsforbod i sjøen.

Sett i samanheng med ein forvaltningsplan for gås kan det påreknast å få ta egg av kanadagås ute på Prestholmen. Plukking av egg vil ikkje bli tillate på Prestholmen jf. vemeforskriftas § 3 punkt 2.

Forskrift om verneplan for hekkande sjøfugl – Prestholmen naturreservat i Nesset kommune, Møre og Romsdal fylke

Fastsett ved Kongeleg resolusjon av i medhald av lov av 19. juni 1970 nr. 63 om naturvem § 8, jf. § 10 og §§ 21, 22 og 23. Fremja av Miljøverndepartementet.

§ 1 Avgrensing

Det freda området vedkjem gnr./bnr 59/1 i Nesset kommune.

Reservatet er på om lag 84 daa, av dette omlag 11 daa landareal og om lag 73 daa sjøareal. Grensene for naturreservatet går fram av vedlagte kart i målestokk 1:, datert Miljøverndepartementet Dei nøyaktige grensene for vemeområdet blir merka der dei går over land. Knekkpunkta er koordinatfesta.

Forskrifta med kart blir oppbevart i Nesset kommune, hos Fylkesmannen i Møre og Romsdal, i Direktoratet for naturforvaltning og i Miljøverndepartementet.

§ 2 Formål

Formålet med fredinga er å ta vare på ein viktig hekkelokalitet for sjøfugl med naturleg tilhøyrande vegetasjon og dyreliv.

§ 3 Vernereglar

For fredingsområdet gjeld følgjande reglar:

1. All vegetasjon på land og i vatn (herunder tang og tare) er freda mot skade og øydelegging. Det er forbode å fjerne planter eller plantedelar frå reservatet. Nye planteartar må ikkje innførast. Planting eller såing er forbode.
2. Dyrelivet, herunder reirplassar og hiområde, er freda mot skade og øydelegging. Utsetjing av dyr er forbode.
3. Det må ikkje setjast i verk tiltak som kan endre naturmiljøet, som f.eks. oppføring av bygningar, anlegg og varige eller mellombelse innretingar, etablering av oppdrettsanlegg, bortsetting av brakker o.l., opplag av båtar, framføring av luftleidningar, jordkablar og kloakkleidningar, nyplanting, oppdyrking, drenering og anna form for tørrlegging, uttak, oppfylling og lagring av masse, utføring av kloakk eller andre konsentrerte tilføringer av forureining, bortlegging av avfall, gjødsling, kalking og bruk av kjemiske bekjempingsmidlar. Forsøpling er forbode. Opplistinga er ikkje fullstendig.
4. I tida frå og med 1. mai til og med 31. juli er det forbod mot ferdsel på land i vemeområdet.
5. Motorferdsel er forbode, herunder start og landing av luftfarty og lågflyging under 300 m. Vassport, herunder bruk av vasskuter, surfebrett, seglbrett, vasski, paraglider o.l. samt dykkeaktivitet, er forbode.
6. Direktoratet for naturforvaltning kan av omsyn til vemeformålet forby eller regulere ferdsel i heile eller delar av reservatet ved forskrift.
7. Bålbrenning og bruk av grill er forbode.

§ 4 Generelle unntak

Reglane i § 3 er ikkje til hinder for:

1. Gjennomføring av militær operativ verksemd og tiltak som gjeld politi-, brannvem-, oljevern-, redningsteneste- og oppsyn, samt gjennomføring av skjøtsels- og forvaltningsoppgåver som er bestemt av forvaltningsmyndigheita.
2. Drift og vedlikehald av Kystverket sine anlegg og ferdsel i samband med dette.
3. Beite, nødvendig ferdsel i samband med tilsyn, vedlikehald av eksisterande gjerde og liknande. Direktoratet for Naturforvaltning kan av omsyn til fredingsformålet regulere beitetrykket ved forskrift i heile eller delar av reservatet.

Reglane i § 3, nr. 1-3, er ikkje til hinder for:

4. Sanking av bær og matsopp.
5. Jakt og fangst i tråd med Lov om viltet.
6. Fiske i tråd med Lov om laks og innlandsfisk eller lov om saltvassfisk.
7. Vedlikehald av anlegg som er i bruk på fredingstidspunktet.

§ 5 Eventuelle unntak etter søknad

Forvaltningsmyndigheita kan gi løyve til:

1. Oppføring av nye anlegg for Kystverket.
2. Ferdsel på land for fangst av mink.

§ 6 Generelle dispensasjonsreglar

Forvaltningsmyndigheita kan gjere unntak frå forskrifta når formålet med fredinga krev det, samt for vitenskaplege undersøkingar, arbeider av vesentleg samfunnsmessig interesse eller i særlege tilfelle når dette ikkje strir mot formålet med fredinga.

§ 7 Forvaltningsplan

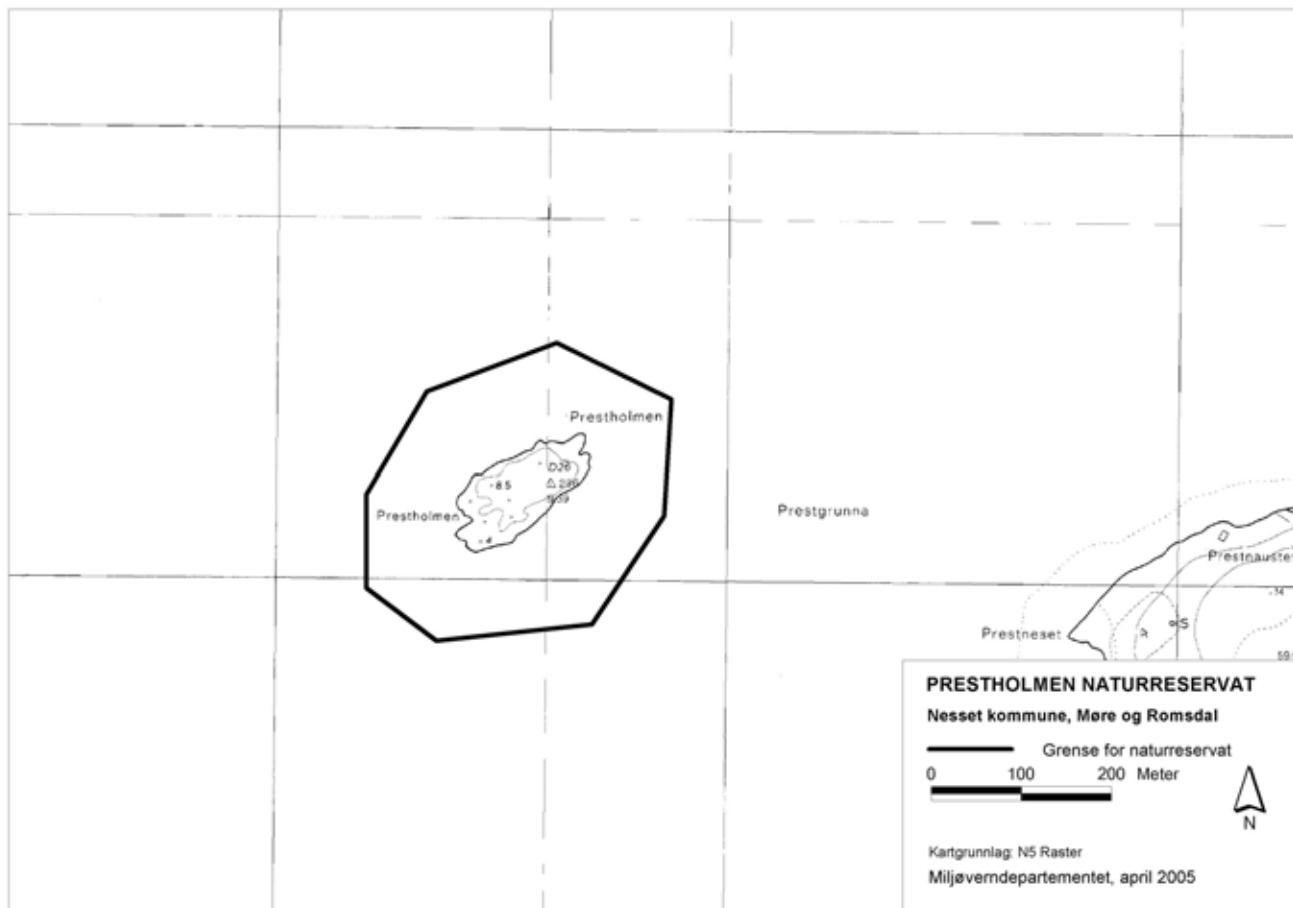
Forvaltningsmyndigheita, eller den forvaltningsmyndigheita fastset, kan gjennomføre skjøtselstiltak for å fremje fredingsformålet. Det kan utarbeidast forvaltningsplan, som kan innehalde nærare retningsliner for skjøtsel.

§ 8 Forvaltningsmyndigheit

Direktoratet for naturforvaltning fastset kven som skal ha forvaltningsmyndigheit etter denne forskrifta.

§ 9 Iverksetjing

Denne forskrifta gjeld frå vedtaksdato.



Tautra, vest

KOMMUNE:	1545 Midsund
KARTBLAD (M-711):	1220-II Vestnes
UTM (EUREF89):	32VMQ9050
LANDAREAL (M ²):	388039
SJØAREAL (M ²):	1215815
GARDS- OG BRUKSNR:	39/1,2,3,4 40/1,2,3,4,5,6,7,8

OMRÅDESKILDING:

Fuktig lynghei med langsgåande bergryggar sørvest på Tautra, samt nokre mindre holmar og skjer i vest. Det er eitt gardsbruk i drift på Tautra og øya har kulturlandskapsverdiar av nasjonal storleik. Midsund kommune har utarbeidd reguleringsplan.

VERDIVURDERING: 2**HEKKANDE SJØFUGL:**

Periode	1975	1994
Ærfugl	ca 15 par	spreidde par
Fiskemåse	200 par +	ca 100 par
Sildemåse	70 - 80 par	ca 25 par
Gråmåse	30 - 40 par	ca 75 par
Svartbak	ca 10 par	ca 25 par
Raudn./Makrellterne	ca 100 par	
Tjuvjo	1 par	
Totalbestand alle artar:	400 par +	ca 230 par

NATURFAGLEGE MERKNADER: Tala for 1975 kan omfatte par som hekka på den austlege delen av Tautra, men konsentrasjonane har hovudsakleg vore i vest. Lokaliteten omfattar også Storholmen og Furholmen. Tautrakolonien har vore i ekspansjon dei siste åra etter at han nærast var borte på 80-talet. Det kan såleis vere potensiale for betydeleg ekspansjon av måse i dette området, etter som det ligg i eit fjordavsnitt med kort veg til tradisjonelt rike fiskeområde. Grågås og ei rekkje andre artar hekkar også på Tautra.

UTFØRTE INNGREP: Ei eldre hytte i vestenden. Elles ingen vesentlege inngrep på den delen av øya som er mest interessant for sjøfugl. Delar av området på hovudøya held på å gro att av buskfuuru.

PLANSTATUS: Det aktuelle landarealet i verneområdet er avsett til landbruks-, natur- og friluftsområde i kommuneplanen. Sjøområdet er uplanlagt.

OPPSTARTSMØTE: Møte 10.05.2004 på Fylkeshuset i Molde for kommunen og rettshavarane. Elleve rettshavarar møtte.

KJENDE INTERESSEKONFLIKTAR: Ferdsel og friluftsliv.

INNKOMNE MERKNADER: Fire merknader.

Yvonne A. O. Rekdal (doknr. 33) eig ei hytte som står vest på Tautra og ønskjer å setje opp att naustet som bles ned under nyttårsorkanen 1991/1992. Ho seier at ho ønskjer å leige ut hytta i ein kortare periode i sommarmånadane. Ho har også planar om å kunne arrangere utstillingar og slektssamlingar og vil gjerne har bekrefta om dette lar seg gjere. Vidare ber ho om at den einaste stien mellom vest – aust som er open, også kan nyttast i framtida.

Fem av grunneigarane på Tautra ved Jørgen Nordheim er kritiske til ferdsel forbodet sommarstid på Tautra (doknr. 41). Dei er av den oppfatninga at dette ferdsel forbodet ikkje må ramme dei som har eigeidom på øya. Det er deira oppfatning at grunneigarane må ha løyve til å ferdast i vemeområdet utover det som ligg i veme forskrifta for å forvalte

eigedomane og halde kulturlandskapet i hevd, til dømes å halde stigar og tilkomst opne, hindre uframkommelegheit ved å rydde bort kratt og eine, samt felle og fjerne døde trær og planter.

Fem av grunneigarane på Tautra ved Jørgen Nordheim supplerer med at den nordlege delen av området bør takast ut da det ikkje er store konsentrasjonar av sjøfugl der (doknr. 104). Vidare ber dei om at alle typer beitedyr må kunne beite inne i verneområdet. Dei viser til at det er nødvendig å fjerne vegetasjon for å halde stigar og kulturlandskapet i hevd samt skaffe ved til brensel.

Fiskeridirektoratet meiner at denne typen vern er å leve med for fiskarane (doknr. 126). Det kan vere ein fordel å minske ferdselen av hurtiggåande fritidsbåtar både i hekkeperioden og elles i året. Det forutsettast at registrerte fiskarar får trafikkere og utøve fiske i dei føreslegne verna områda uavhengig av ferdselsforbodet.

VÅR VURDERING

Sett ut frå verneplanen kan vi ikkje sjå nokon hinder for at Rekdal kan setje opp att naustet attmed hytta si. Men dette er noko som må takast opp med Midsund kommune som rette myndigheit etter plan- og bygningsloven. Det er mogleg å søkje om dispensasjon for utvida bruk av hytta, jf. vemeforskriftas § 6. Når det gjeld bruken av hovudstigen som går frå aust til vest og som er den einaste tilkomstvegen til hytta, vil hytteeigaren kunne nytte han, jf. § 4 punkt 8.

Ferdselsforbodet sommarstid gjeld berre på land og ikkje i sjøen. Rettshavarar på Tautra kan ikkje ferdast i verneområdet i mai, juni og juli utover det som er knytt til § 4 punkt 3. Dette betyr at å bevege seg på eller utanfor stigar med rekreasjon for auget ikkje er tillate i sommamånadene. Å fjerne kratt, eine, døde trær og planter er ikkje tillate, jf. vemeforskriftas § 3 punkt 1. Eventuelt uttak av vegetasjon må skje etter ein forvaltningsplan, jf. vemeforskriftas § 7. Det blir tillate med tradisjonelt beite innanfor verneområdet, jf. vemeforskriftas § 4 punkt 3. Samstundes kan beitet bli regulert om beitestrykket får eit slikt omfang at det går på bekostning av verneformålet.

Forskrift om verneplan for hekkande sjøfugl – Tautra vest naturreservat i Midsund kommune, Møre og Romsdal fylke

Fastsett ved Kongeleg resolusjon av i medhald av lov av 19. juni 1970 nr. 63 om naturvem § 8, jf. § 10 og §§ 21, 22 og 23. Fremja av Miljøvemdepartementet.

§ 1 Avgrensing

Det freda området vedkjem gnr./bnr 39/1,2,3,4 og 40/1,2,3,4,5,6,7,8 i Midsund kommune.

Reservatet er på om lag 1603 daa, av dette omlag 388 daa landareal og om lag 1215 daa sjøareal. Grensene for naturreservatet går fram av vedlagte kart i målestokk 1:, datert Miljøverndepartementet Dei nøyaktige grensene for vemeområdet blir merka der dei går over land. Knekkpunktta er koordina t festa.

Forskrifta med kart blir oppbevart i Midsund kommune, hos Fylkesmannen i Møre og Romsdal, i Direktoratet for naturforvaltning og i Miljøvemdepartementet.

§ 2 Formål

Formålet med fredinga er å ta vare på ein viktig hekkelokalitet for sjøfugl med naturleg tilhøyrande vegetasjon og dyreliv.

§ 3 Vernereglar

For fredingsområdet gjeld følgjande reglar:

1. All vegetasjon på land og i vatn (herunder tang og tare) er freda mot skade og øydelegging. Det er forbode å fjerne planter eller plantedelar frå reservatet. Nye plantearter må ikkje innførast. Planting eller såing er forbode.
2. Dyrelivet, herunder reirplassar og hiområde, er freda mot skade og øydelegging. Utsetjing av dyr er forbode.
3. Det må ikkje setjast i verk tiltak som kan endre naturmiljøet, som f.eks. oppføring av bygningar, anlegg og varige eller mellombelse innretingar, etablering av oppdrettsanlegg, bortsetting av brakker o.l., opplag av båtar, framføring av luftleidningar, jordkablar og kloakkleidningar, nyplanting, oppdyrking, drenering og anna form for tørrlegging, uttak, oppfylling og lagring av masse, utføring av kloakk eller andre konsentrerte tilføringer av forureining, bortlegging av avfall, gjødsling, kalking og bruk av kjemiske bekjempingsmidlar. Forsøpling er forbode. Opplistinga er ikkje fullstendig.
4. I tida frå og med 1. mai til og med 31. juli er det forbod mot ferdsel på land i vemeområdet.
5. Motorferdsel er forbode, herunder start og landing av luftfarty og lågflyging under 300 m. Vassport, herunder bruk av vasskuter, surfebrett, seglbrett, vasski, paraglider o.l. samt dykkeaktivitet, er forbode.
6. Direktoratet for naturforvaltning kan av omsyn til vemeformålet forby eller regulere ferdsla i heile eller delar av reservatet ved forskrift.
7. Bålbrenning og bruk av grill er forbode.

§ 4 Generelle unntak

Reglane i § 3 er ikkje til hinder for:

1. Gjennomføring av militær operativ verksemd og tiltak som gjeld politi-, brannvem-, oljevern-, redningsteneste- og oppsyn, samt gjennomføring av skjøtsels- og forvaltningsoppgåver som er bestemt av forvaltningsmyndigheita.
2. Drift og vedlikehald av Kystverket sine anlegg og ferdsel i samband med dette.
3. Beite, nødvendig ferdsel i samband med tilsyn, vedlikehald av eksisterande gjerde og liknande. Direktoratet for Naturforvaltning kan av omsyn til fredingsformålet regulere beitetrykket ved forskrift i heile eller delar av reservatet.

Reglane i § 3, nr. 1-4, er ikkje til hinder for:

4. Sanking av bær og matsopp.
5. Jakt og fangst i tråd med Lov om viltet.
6. Fiske i tråd med Lov om laks og innlandsfisk eller lov om saltvassfisk.
7. Vedlikehald av anlegg som er i bruk på fredingstidspunktet.
8. Hytteeigar til hytte vest på Tautra kan nytte hovustien som går aust-vest som tilkomst til sin hytte også sommamånadane mai, juni og juli.

§ 5 Eventuelle unntak etter søknad

Forvaltningsmyndigheita kan gi løyve til:

1. Oppføring av nye anlegg for Kystverket.
2. Ferdsel på land for fangst av mink.

§ 6 Generelle dispensasjonsreglar

Forvaltningsmyndigheita kan gjere unntak frå forskrifta når formålet med fredinga krev det, samt for vitskaplege undersøkingar, arbeider av vesentleg samfunnsmessig interesse eller i særlege tilfelle når dette ikkje strir mot formålet med fredinga.

§ 7 Forvaltningsplan

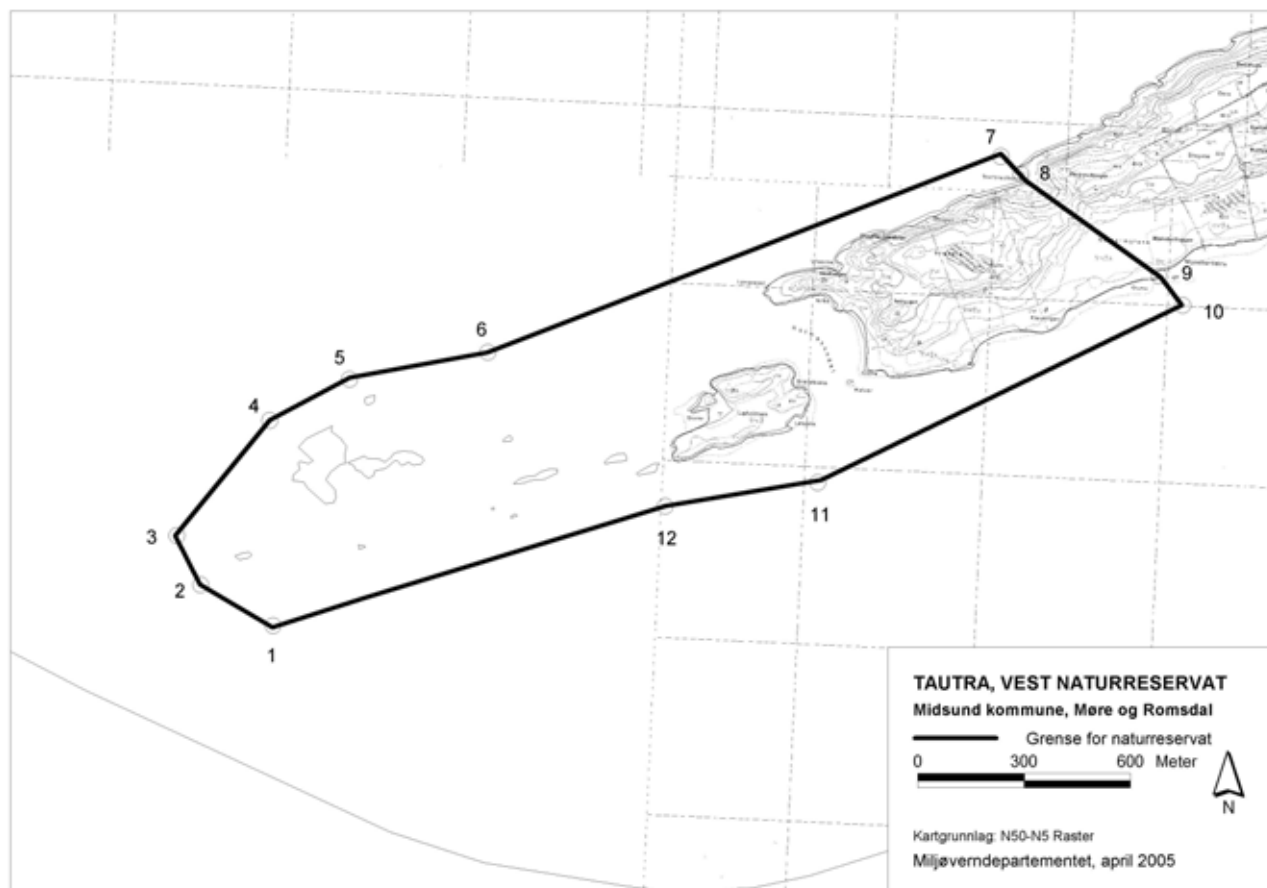
Forvaltningsmyndigheita, eller den forvaltningsmyndigheita fastset, kan gjennomføre skjøtselstiltak for å fremje fredingsformålet. Det kan utarbeidast forvaltningsplan, som kan innehalde nærare retningsliner for skjøtsel.

§ 8 Forvaltningsmyndigheit

Direktoratet for naturforvaltning fastset kven som skal ha forvaltningsmyndigheit etter denne forskrifta.

§ 9 Iverksetjing

Denne forskrifta gjeld frå vedtaksdato.



Sveltingen

KOMMUNE: 1546 Sandøy
KARTBLAD (M-711): 1220-IV Ona
UTM (EUREF89): 32VLQ744714
LANDAREAL (M²): 12890
SJØAREAL (M²): 137060
GARDS- OG BRUKSNR: 6/1,2

OMRÅDESKILDING: To mindre skjer rett sør for Ona. Noko grasvokster og steinur.

VERDI VURDERING: **2**

HEKKANDE SJØFUGL:

Periode	1979	1994
Toppskarv	2 par	47 par
Ærfugl	2 par	
Svartbak	9 par	
Teist	4 par	5 par
Totalbestand alle artar:	17 par	52 par

NATURFAGLEGE MERKNADER: Det hekkar også tjeld på holmane. Både toppskarv og teist gjer denne lokaliteten verdfull. Mink opptrer truleg sjeldan.

UTFØRTE INNGREP: Ingen

PLANSTATUS: Det aktuelle verneområdet er uplanlagt.

OPPSTARTSMØTE: Møte 12.05.2004 på Ona med kommunen og felles folkemøte (også rettshavarane) for alle tre lokalitetane i Sandøy kommune der det var tretti frammøtte.

KJENDE INTERESSEKONFLIKTAR: Taretråling.

INNKOMNE MERKNADER: Ingen innkomne merknader.

VÅR VURDERING:

Forskrift om verneplan for hekkande sjøfugl – Sveltingen naturreservat i Sandøy kommune, Møre og Romsdal fylke

Fastsett ved Kongeleg resolusjon av i medhald av lov av 19. juni 1970 nr. 63 om naturvem § 8, jf. § 10 og §§ 21, 22 og 23. Fremja av Miljøverndepartementet.

§ 1 Avgrensing

Det freda området vedkjem gnr./bnr 6/1,2 i Sandøy kommune.

Reservatet er på om lag 150 daa, av dette omlag 13 daa landareal og om lag 137 daa sjøareal. Grensene for naturreservatet går fram av vedlagte kart i målestokk 1:, datert Miljøverndepartementet Dei nøyaktige grensene for vemeområdet blir merka der dei går over land. Knekkpunkta er koordinatfesta.

Forskrifta med kart blir oppbevart i Sandøy kommune, hos Fylkesmannen i Møre og Romsdal, i Direktoratet for naturforvaltning og i Miljøverndepartementet.

§ 2 Formål

Formålet med fredinga er å ta vare på ein viktig hekkelokalitet for sjøfugl med naturleg tilhøyrande vegetasjon og dyreliv.

§ 3 Vernereglar

For fredingsområdet gjeld følgjande reglar:

1. All vegetasjon på land og i vatn (herunder tang og tare) er freda mot skade og øydelegging. Det er forbode å fjerne planter eller plantedelar frå reservatet. Nye plantearter må ikkje innførast. Planting eller såing er forbode.
2. Dyrelivet, herunder reirplassar og hiområde, er freda mot skade og øydelegging. Utsetjing av dyr er forbode.
3. Det må ikkje setjast i verk tiltak som kan endre naturmiljøet, som f.eks. oppføring av bygningar, anlegg og varige eller mellombelse innretingar, etablering av oppdrettsanlegg, bortsetting av brakker o.l., opplag av båtar, framføring av luftleidningar, jordkablar og kloakkleidningar, nyplanting, oppdyrking, drenering og anna form for tørrlegging, uttak, oppfylling og lagring av masse, utføring av kloakk eller andre konsentrerte tilføringer av forureining, bortlegging av avfall, gjødsling, kalking og bruk av kjemiske bekjempingsmidlar. Forsøpling er forbode. Opplistinga er ikkje fullstendig.
4. I tida frå og med 1. mai til og med 31. juli er det forbod mot ferdsel på land i vemeområdet.
5. Motorferdsel er forbode, herunder start og landing av luftfarty og lågflyging under 300 m. Vassport, herunder bruk av vasskuter, surfebrett, seglbrett, vasski, paraglider o.l. samt dykkeaktivitet, er forbode.
6. Direktoratet for naturforvaltning kan av omsyn til vemeformålet forby eller regulere ferdsla i heile eller delar av reservatet ved forskrift.
7. Bålbrenning og bruk av grill er forbode.

§ 4 Generelle unntak

Reglane i § 3 er ikkje til hinder for:

1. Gjennomføring av militær operativ verksemd og tiltak som gjeld politi-, brannvem-, oljevern-, redningsteneste- og oppsyn, samt gjennomføring av skjøtsels- og forvaltningsoppgåver som er bestemt av forvaltningsmyndigheita.
2. Drift og vedlikehald av Kystverket sine anlegg og ferdsel i samband med dette.
3. Beite, nødvendig ferdsel i samband med tilsyn, vedlikehald av eksisterande gjerde og liknande. Direktoratet for Naturforvaltning kan av omsyn til fredingsformålet regulere beitetrykket ved forskrift i heile eller delar av reservatet.

Reglane i § 3, nr. 1-3, er ikkje til hinder for:

4. Sanking av bær og matsopp.
5. Jakt og fangst i tråd med Lov om viltet.
6. Fiske i tråd med Lov om laks og innlandsfisk eller lov om saltvassfisk.
7. Vedlikehold av anlegg som er i bruk på fredningstidspunktet.
8. Taretråling i perioden 1. august til 30. april.

§ 5 Eventuelle unntak etter søknad

Forvaltningsmyndigheita kan gi løyve til:

1. Oppføring av nye anlegg for Kystverket.
2. Ferdsel på land for fangst av mink.

§ 6 Generelle dispensasjonsreglar

Forvaltningsmyndigheita kan gjere unntak frå forskrifta når formålet med fredinga krev det, samt for vitenskaplege undersøkingar, arbeider av vesentleg samfunnsmessig interesse eller i særlege tilfelle når dette ikkje strir mot formålet med fredinga.

§ 7 Forvaltningsplan

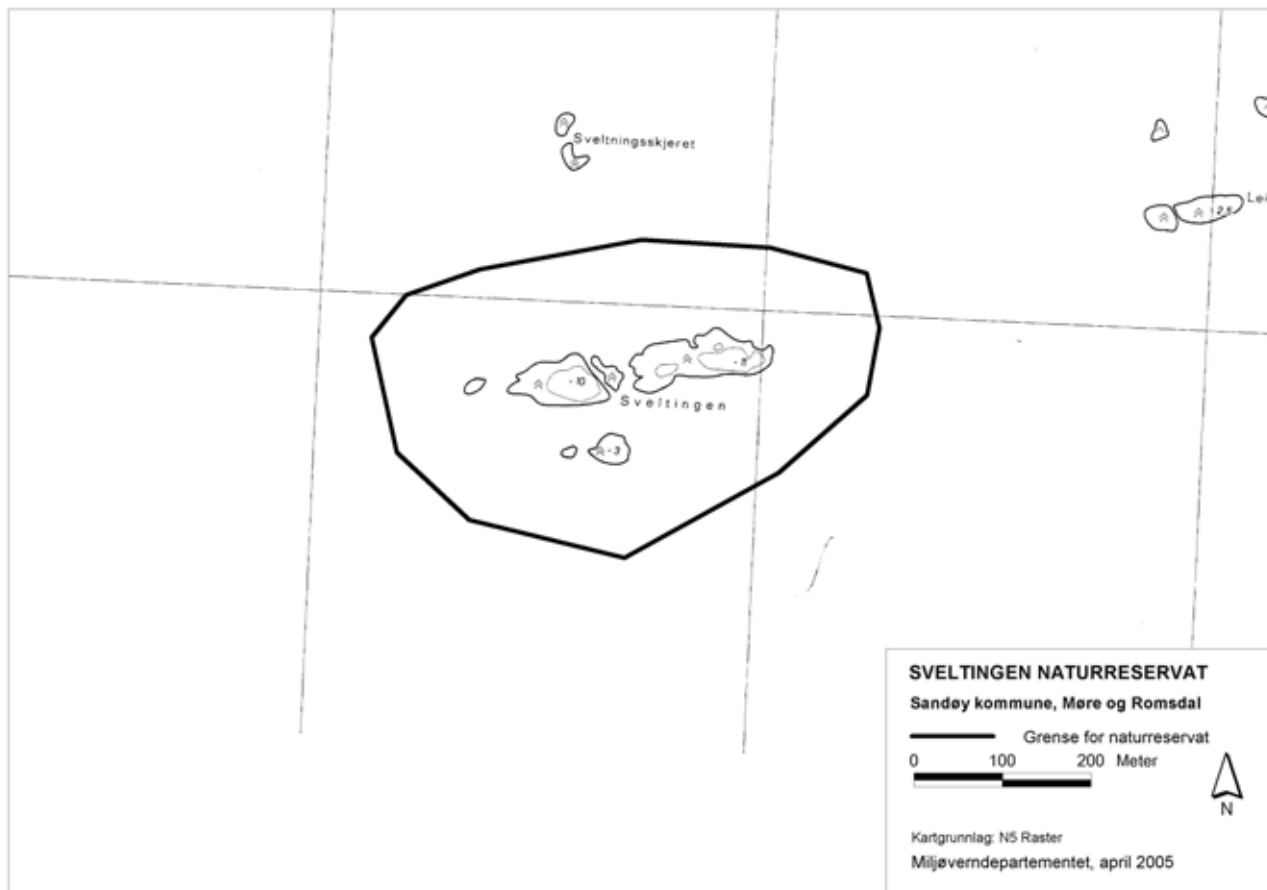
Forvaltningsmyndigheita, eller den forvaltningsmyndigheita fastset, kan gjennomføre skjøtselstiltak for å fremje fredingsformålet. Det kan utarbeidast forvaltningsplan, som kan innehalde nærare retningsliner for skjøtsel.

§ 8 Forvaltningsmyndigheit

Direktoratet for naturforvaltning fastset kven som skal ha forvaltningsmyndigheit etter denne forskrifta.

§ 9 Iverksetjing

Denne forskrifta gjeld frå vedtaksdato.



Røssholmen - Skjela - Oterholmen

KOMMUNE:	1546 Sandøy
KARTBLAD (M-711):	1220-IV Ona
UTM (EUREF89):	32VLQ770740
LANDAREAL (M ²):	190674
SJØAREAL (M ²):	3215036
GARDS- OG BRUKSNR:	4/1,2

OMRÅDESKILDING:

Tre større holmar nord for Ona. Skjela er ein nokså avlang bergrygg med ein del urte- og grasvegetasjon i sprekker og søkk. Oterholmen er relativt flat, småkupert og graskledd, dels myrlendt, og med svaberg og nokre knausar langs sjøen. Røssholmen er også etter måten stor, litt kupert og med eit større parti fuktig grasmark. Det er nokre låge knausar på austsida og ei relativt stor rullesteinsur. Mellom og kring desse holmane er det gruntvassområde med fleire mindre skjer.

VERDIVURDERING: 2**HEKKANDE SJØFUGL:**

Periode:	1979	1994
Toppskarv	ca 45 par	ca 285 par
Ærfugl	7 par +	fleire par
Tjuvjo	1 par	
Fiskemåse	10 - 15 par	
Sildemåse	10 - 15 par	ca 75 par
Gråmåse	ca 100 par	ca 250 par
Svartbak	ca 30 par	ca 300 par
Krykkje	3 par	ca 50 par
Raudnebbterne	ca 15 par	
Teist	12 par	ca 10 par
Totalbestand alle artar:	220 - 250 par	ca 1000 par

NATURFAGLEGE MERKNADER:

Holmane må sjåast i samanheng. I 1994 var bestandane fordelte med Røssholmen (ca 555 par), Oterholmen (ca 280 par) og Skjela (ca 165 par). Røssholmen er ein av dei største toppskarvkoloniane i fylket med ca 210 par. Dei 45 para i 1979 hekka likevel på Skjela. For dei fleste artane har bestandane vore større tidlegare og dette syner potensialet til lokalitetane i gode tider. Både på Røssholmen og Oterholmen hekkar dessutan fleire par grågås, men òg steinvendar, tjeld, skjerpipplerke og ramn. Det har sporadisk hekka gravand og stökkand og på Oterholmen har det vore ein hegrekoloni. Området er vidare svært viktig for ei lang rekkje overvintrande artar.

UTFØRTE INNGREP: Det er ei torvhytte på Røssholmen. Tidlegare beiting av sau.

PLANSTATUS: Det aktuelle verneområdet er uplanlagt.

OPPSTARTSMØTE: Møte 12.05.2004 på Ona med kommunen og felles folkemøte (også rettshavarane) for alle tre lokalitetane i Sandøy kommune. Tretti møtte fram.

KJENDE INTERESSEKONFLIKTAR: Avgrensa ferdsel i sommarsesongen. Taretråling.

INNKOMNE MERKNADER: Seks merknader.

Fam. Tangens etterkommarar, gmr/brnr 4/2 i Sandøy kommune (doknr. 16) stiller seg positivt til vernet og forventer at dei får behalde den hevd dei har ifølgje skjøte så som rett til egg-/dunsanking, gardsdrift, jakt, torvtak, laksesteng og hummarfiske.

Ein av bebuarane på Ona, Turid Myrvang (doknr. 19), seier at dei to holmane Røsholmen og Skjæla er svært viktige rekreasjonsområde for dei fastbuande på Ona. Å sette ned forbod mot ilandstigning i mai, juni og juli vil bli ein stor inngripen i deira liv. Dei seier at det er so mange turistar sommarstid på Ona at dei har behov for å kome seg litt unna turistsvemen.

Ona-Husøy Vel seier at holmane som no er tenkt vema, i all tid har vore brukt til fiske, fangst og rekreasjon (doknr. 30). I dag foregår det hummar- og krabbefiske, garn, line og snørefiske i områda, både frå yrkesfiskarar og fritidsfiskarar. På fine sommandagar blir holmane brukt av dei fastbuande som tumål for soling og bading. Dei seier at; "For oss er det å bruke naturen rundt oss, fjøre – hav – holmar og skjærgard, hovudgrunnen til at dei fleste oss bur akkurat her." Velforeinga forventar at dei i også i framtida skal kunne bruke desse områda slik dei gjer i dag sjølv om det skulle blir innført ei eller annan form for vem av hekkande sjøfugl.

Ona-Husøy Vel stiller seg tvilande til behovet for å opprette desse vemeområda (doknr. 99). Dei vil ikkje finne seg i at dei ikkje får bruke Røssholmen og Skjæla som tumål for bading og soling. Når ein ser på utviklinga i folketallet i utkantane, meiner dei at storsamfunnet såg seg tjent med å oppretthalde trivselen for dei slik at også menneske som art kan vere ein del av det naturlege mangfaldet der ute. Dei ser ingen grunn til å oppheve fuglelivsfredinga på området til Ona fyrstasjon, og vil tilrå at denne blir vidareført.

Fiskeridirektoratet seier at området er mest brukt som hummarfelt (doknr. 126). Om vemeforskrifta blir utforma slik at fiskarane får ferdast og bruke områda uavhengig av ferdselsforbodet, så ser ein ingen ulempe for utøving av fiske. Det er heller positivt at ålmenn ferdsel blir stoppa då ein ofte opplever tjuveri av fiskereiskap som teiner og lignande.

Sandøy kommune oppmodar fylket om ikkje å fremme forslag om å legge ferdselsrestriksjonar på Røssholmen, Skjæla og Oterholmen (doknr. 144). Dei meiner at med ei så marginal busetting som det er på Ona må ei prøve å ivareta dei momenta som gjer at dei som bur der vil fortsette med det. Bruken av nærliggande holmar då spesielt i turisttida, er viktig for bebuarane på Ona. Dette er ein bruk som både fugl og folk har erfaring med og kommunen kan ikkje sjå at eit fråfall av ferdselsforbodet har nokon innverknad på verneinteressene.

VÅR VURDERING

Når det gjeld fam. Tangens høve til gardsdrift, jakt, laksesteng og hummarfiske meiner vi at verneforskrifta ikkje legg nokon hindringar for dette. Retten til egg- og dunsanking må i utgangspunktet seiast bli nekta jfr. formålsparagrafen (§ 2) og vemereglane (§3, punkt 2). Retten til torvtak vil bli nekta jfr. vernereglane § 3, punkt 1. Eit uttak av egg, dun eller torv må eventuelt styrast gjennom ei forvaltningsplan for reservatet.

Vi ser behovet til dei fastbuande på Ona at dei sommarstid ønskje å kome seg litt unna den aukande turistsvemen på øya. Det vil difor ikkje bli forbod mot ilandstigning sommarstid på holmane Skjæla og Røssholmen jfr. vemeforskriftas § 4 punkt 8. Bortsett frå desse to holmane vil sjøfuglinteressane gå foran behovet til ålmenta og dei fastbuande på Ona slik at det ikkje blir høve til å gå på land innanfor verneområdet i perioden mai til juli. Det vil bli innarbeidd i føresegnene at forbod seinare kan vurderast dersom utviklinga syner at det er nødvendig.

Hekkannde og ynglande vilt er freda ved sjølve viltlova. Dette lovverket er difor nok for å dekkje vemet av dei hekkande krykkjene ved fyret. Etter avtale med Sandøy kommune vil kommunen skilte ved krykkjene og vise til fredinga som ligg i viltlova.

Det blir av omsyn til teist- og toppskarvkoloniane ikkje tillatt med taretråling.

Forskrift om verneplan for hekkande sjøfugl – Røssholmen - Skjela - Oterholmen naturreservat i Sandøy kommune, Møre og Romsdal fylke

Fastsett ved Kongeleg resolusjon av i medhald av lov av 19. juni 1970 nr. 63 om naturvem § 8, jf. § 10 og §§ 21, 22 og 23. Fremja av Miljøvemdepartementet.

§ 1 Avgrensing

Det freda området vedkjem gnr./bnr 4/1,2 i Sandøy kommune.

Reservatet er på om lag 3406 daa, av dette omlag 191 daa landareal og om lag 3215 daa sjøareal. Grensene for naturreservatet går fram av vedlagte kart i målestokk 1:, datert Miljøverndepartementet Dei nøyaktige grensene for vemeområdet blir merka der dei går over land. Knekkpunkta er koordinatfesta.

Forskrifta med kart blir oppbevart i Sandøy kommune, hos Fylkesmannen i Møre og Romsdal, i Direktoratet for naturforvaltning og i Miljøvemdepartementet.

§ 2 Formål

Formålet med fredinga er å ta vare på ein viktig hekkelokalitet for sjøfugl med naturleg tilhøyrande vegetasjon og dyreliv.

§ 3 Vernereglar

For fredingsområdet gjeld følgjande reglar:

1. All vegetasjon på land og i vatn (herunder tang og tare) er freda mot skade og øydelegging. Det er forbode å fjerne planter eller plantedelar frå reservatet. Nye plantearter må ikkje innførast. Planting eller såing er forbode.
2. Dyrelivet, herunder reirplassar og hiområde, er freda mot skade og øydelegging. Utsetjing av dyr er forbode.
3. Det må ikkje setjast i verk tiltak som kan endre naturmiljøet, som f.eks. oppføring av bygningar, anlegg og varige eller mellombelse innretingar, etablering av oppdrettsanlegg, bortsetting av brakker o.l., opplag av båtar, framføring av luftleidningar, jordkablar og kloakkleidningar, nyplanting, oppdyrking, drenering og anna form for tørrlegging, uttak, oppfylling og lagring av masse, utføring av kloakk eller andre konsentrerte tilføringer av forureining, bortlegging av avfall, gjødsling, kalking og bruk av kjemiske bekjempingsmidlar. Forsøpling er forbode. Oppistinga er ikkje fullstendig.
4. I tida frå og med 1. mai til og med 31. juli er det forbod mot ferdsel på land i vemeområdet.
5. Motorferdsel er forbode, herunder start og landing av luftfarty og lågflying under 300 m. Vassport, herunder bruk av vasskuter, surfebrett, seglbrett, vasski, paraglider o.l. samt dykkeaktivitet, er forbode.
6. Direktoratet for naturforvaltning kan av omsyn til vemeformålet forby eller regulere ferdsel i heile eller delar av reservatet ved forskrift.
7. Bålbrenning og bruk av grill er forbode.

§ 4 Generelle unntak

Reglane i § 3 er ikkje til hinder for:

1. Gjennomføring av militær operativ verksemd og tiltak som gjeld politi-, brannvem-, oljevern-, redningsteneste- og oppsyn, samt gjennomføring av skjøtsels- og forvaltningsoppgåver som er bestemt av forvaltningsmyndigheita.
2. Drift og vedlikehald av Kystverket sine anlegg og ferdsel i samband med dette.
3. Beite, nødvendig ferdsel i samband med tilsyn, vedlikehald av eksisterande gjerde og liknande. Direktoratet for Naturforvaltning kan av omsyn til fredingsformålet regulere beitetrykket ved forskrift i heile eller delar av reservatet.

Reglane i § 3, nr. 1-4, er ikkje til hinder for:

4. Sanking av bær og matsopp.
5. Jakt og fangst i tråd med Lov om viltet.
6. Fiske i tråd med Lov om laks og innlandsfisk eller lov om saltvassfisk.
7. Vedlikehold av anlegg som er i bruk på fredningstidspunktet.
8. Ilandstigning på Skjela og Røssholmen i mai, juni og juli. Forbud kan vurderast seinare om utviklinga er negativ med omsyn til fuglebestandane.

§ 5 Eventuelle unntak etter søknad

Forvaltningsmyndigheita kan gi løyve til:

1. Oppføring av nye anlegg for Kystverket.
2. Ferdsel på land for fangst av mink.

§ 6 Generelle dispensasjonsreglar

Forvaltningsmyndigheita kan gjere unntak frå forskrifta når formålet med fredinga krev det, samt for vitenskaplege undersøkingar, arbeider av vesentleg samfunnsmessig interesse eller i særlege tilfelle når dette ikkje strir mot formålet med fredinga.

§ 7 Forvaltningsplan

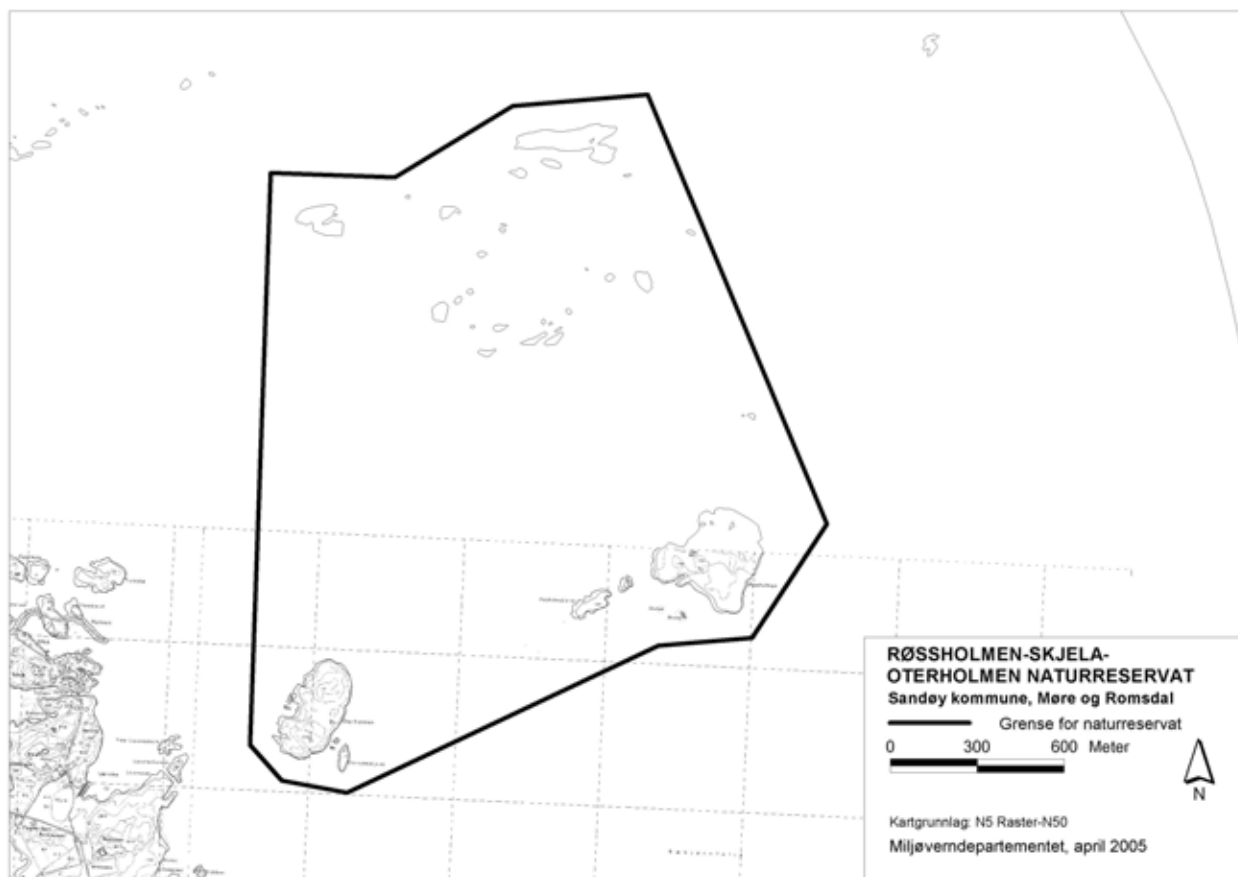
Forvaltningsmyndigheita, eller den forvaltningsmyndigheita fastset, kan gjennomføre skjøtselstiltak for å fremje fredingsformålet. Det kan utarbeidast forvaltningsplan, som kan innehalde nærare retningsliner for skjøtsel.

§ 8 Forvaltningsmyndigheit

Direktoratet for naturforvaltning fastset kven som skal ha forvaltningsmyndigheit etter denne forskrifta.

§ 9 Iverksetjing

Denne forskrifta gjeld frå vedtaksdato.



Saltstein - Klovningen

KOMMUNE:	1547 Aukra
KARTBLAD (M-711):	1220-IV Ona
UTM (EUREF89):	32VLO8276
LANDAREAL (M ²):	136894
SJØAREAL (M ²):	11945390
GARDS- OG BRUKSNR:	4/1,2

OMRÅDESKILDING: Dette er eit større gruntvassområde på Hustadvika med eit utal skjer og bår. Saltsteinen, Klovningen og Gallerskjera er dei største. Saltsteinen er nokså høg og med svaberg og knausar langs sjøen. Som ein kuriositet kan nemnast segna om den fredause mannen som sette bu og stifta familie her nokre generasjonar attende. Det er nok grasmark til å halde liv i eit par sauer. Naboholmen Klovningen er ein høg holme/stort skjer som består av dels bratt berg og steinur, dels grasmark. Det same gjeld for Gallerskjera.

VERDI VURDERING: **2**

HEKKANDE SJØFUGL: ¹⁾

Periode:	1979	1994 - 95
Ærfugl	ca 13 par	spreidde par
Toppskarv	ca 90 par	52 par +
Fiskemåse	8 par	
Sildemåse	ca 65 par	
Gråmåse	12 par	
Svartbak	17 par	20 par +
Raudnebbterne	3 - 4 par	
Totalbestand alle artar:	ca 210 par	75 par +

1) Tala gjeld berre Saltsteinen og Klovningen. I tillegg hekkar fleire par (hovudsakleg måsar) på andre holmar og skjer i området; Gallerskjera, Ertneskjeret, Skjetneskjera m.fl.

NATURFAGLEGE MERKNADER: Tjeld og steinvendar hekkar her. Talet på sjøfugl syner stor variasjon. I gode år kan det vere betydeleg. Koloniane kan flytte mellom dei ulike holmane innan området (eller utanfor området). Det er difor viktig å sjå området samla. Sjølv om talet på hekkefugl er etter måten lite, er gruntvassområda kring Saltsteinsleia viktige som oppvekst- og myteområde for ærfugl og grågås og for overvintrande sjøfugl av mange artar.

UTFØRTE INNGREP: Sjømerke på tre holmar.

PLANSTATUS: Det aktuelle landarealet i verneområdet er avsett til landbruks-, natur- og friluftsområde i kommuneplanen. Sjøområdet er regulert til NFFF (utanfor plankartet).

OPPSTARTSMØTE: Møte 12.05.2004 på Ona med kommunen og felles folkemøte (også rettshavarane) for alle tre lokalitetane i Sandøy kommune.

KJENDE INTERESSEKONFLIKTAR: Sanking av egg. Taretåling.

INNKOMNE MERKNADER: To merknader.

Fam. Tangens etterkommarar, gnr/bnr 4/2 i Sandøy kommune (doknr. 16) stiller seg positivt til vernet og forventar at dei får behalde den hevda dei har ifølgje skjøtet slik som retten til egg-/dunsanking, gardsdrift, jakt, torvtak, laksesteng og hummarfiske.

Fiskeridirektoratet trur at området er mest brukt som hummarfelt (doknr. 126). Dei meiner at denne typen vern ikkje er til hinder for utøving av fiske i området.

VÅR VURDERING

Når det gjeld fam. Tangens høve til gardsdrift, jakt, laksesteng og hummarfiske meiner vi at verneforskrifta ikkje legg nokon hindringar for dette. Retten til egg- og dunsanking må i utgangspunktet bli avslege, jf. formålsparagrafen (§ 2) og vernereglane (§3, punkt 2). Retten til torvtak vil bli nekta, jf. vernereglane § 3, punkt 1. Eit uttak av egg, dun eller torv må eventuelt styrast gjennom ein forvaltningsplan for reservatet.

Det blir av omsyn til toppskarvkoloniane ikkje tillatt med taretråling.

Forskrift om verneplan for hekkande sjøfugl – Saltstein - Klovningen naturreservat i Aukra kommune, Møre og Romsdal fylke

Fastsett ved Kongeleg resolusjon av i medhald av lov av 19. juni 1970 nr. 63 om naturvem § 8, jf. § 10 og §§ 21, 22 og 23. Fremja av Miljøvemdepartementet.

§ 1 Avgrensing

Det freda området vedkjem gnr./bnr 4/1,2 i Aukra kommune.

Reservatet er på om lag 12082 daa, av dette omlag 137 daa landareal og om lag 11945 daa sjøareal. Grensene for naturreservatet går fram av vedlagte kart i målestokk 1:, datert Miljøverndepartementet Dei nøyaktige grensene for verneområdet blir merka der dei går over land. Knekkpunkta er koordinatfesta.

Forskrifta med kart blir oppbevart i Aukra kommune, hos Fylkesmannen i Møre og Romsdal, i Direktoratet for naturforvaltning og i Miljøvemdepartementet.

§ 2 Formål

Formålet med fredinga er å ta vare på ein viktig hekkelokalitet for sjøfugl med naturleg tilhøyrande vegetasjon og dyreliv.

§ 3 Vernereglar

For fredingsområdet gjeld følgjande reglar:

1. All vegetasjon på land og i vatn (herunder tang og tare) er freda mot skade og øydelegging. Det er forbode å fjerne planter eller plantedelar frå reservatet. Nye plantearter må ikkje innførast. Planting eller såing er forbode.
2. Dyrelivet, herunder reirplassar og hiområde, er freda mot skade og øydelegging. Utsetjing av dyr er forbode.
3. Det må ikkje setjast i verk tiltak som kan endre naturmiljøet, som f.eks. oppføring av bygningar, anlegg og varige eller mellombelse innretingar, etablering av oppdrettsanlegg, bortsetting av brakker o.l., opplag av båtar, framføring av luftleidningar, jordkablar og kloakkleidningar, nyplanting, oppdyrking, drenering og anna form for tørrlegging, uttak, oppfylling og lagring av masse, utføring av kloakk eller andre konsentrerte tilføringer av forureining, bortlegging av avfall, gjødsling, kalking og bruk av kjemiske bekjempingsmidlar. Forsøpling er forbode. Oppistinga er ikkje fullstendig.
4. I tida frå og med 1. mai til og med 31. juli er det forbod mot ferdsel på land i vemeområdet.
5. Motorferdsel er forbode, herunder start og landing av luftfarty og lågflyging under 300 m. Vassport, herunder bruk av vasskuter, surfebrett, seglbrett, vasski, paraglider o.l. samt dykkeaktivitet, er forbode.
6. Direktoratet for naturforvaltning kan av omsyn til vemeformålet forby eller regulere ferdsel i heile eller delar av reservatet ved forskrift.
7. Bålbrenning og bruk av grill er forbode.

§ 4 Generelle unntak

Reglane i § 3 er ikkje til hinder for:

1. Gjennomføring av militær operativ verksemd og tiltak som gjeld politi-, brannvem-, oljevern-, redningsteneste- og oppsyn, samt gjennomføring av skjøtsels- og forvaltningsoppgåver som er bestemt av forvaltningsmyndigheita.
2. Drift og vedlikehald av Kystverket sine anlegg og ferdsel i samband med dette.
3. Beite, nødvendig ferdsel i samband med tilsyn, vedlikehald av eksisterande gjerde og liknande. Direktoratet for Naturforvaltning kan av omsyn til fredingsformålet regulere beitetrykket ved forskrift i heile eller delar av reservatet.

Reglane i § 3, nr. 1-3, er ikkje til hinder for:

4. Sanking av bær og matsopp.
5. Jakt og fangst i tråd med Lov om viltet.
6. Fiske i tråd med Lov om laks og innlandsfisk eller lov om saltvassfisk.
7. Vedlikehald av anlegg som er i bruk på fredingstidspunktet.

§ 5 Eventuelle unntak etter søknad

Forvaltningsmyndigheita kan gi løyve til:

1. Oppføring av nye anlegg for Kystverket.
2. Ferdsel på land for fangst av mink.

§ 6 Generelle dispensasjonsreglar

Forvaltningsmyndigheita kan gjere unntak frå forskrifta når formålet med fredinga krev det, samt for vitenskaplege undersøkingar, arbeider av vesentleg samfunnsmessig interesse eller i særlege tilfelle når dette ikkje strir mot formålet med fredinga.

§ 7 Forvaltningsplan

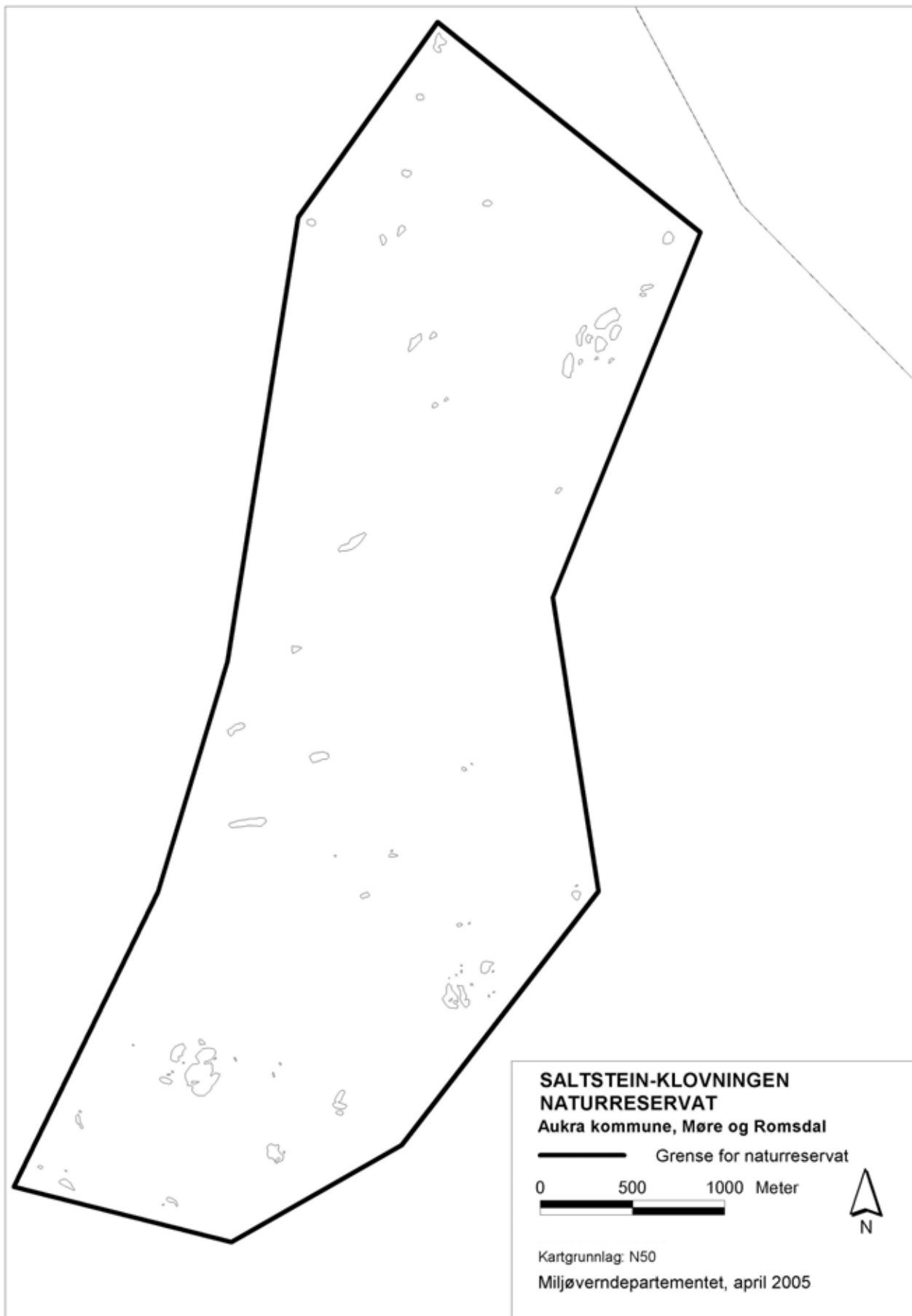
Forvaltningsmyndigheita, eller den forvaltningsmyndigheita fastset, kan gjennomføre skjøtselstiltak for å fremje fredingsformålet. Det kan utarbeidast forvaltningsplan, som kan innehalde nærare retningsliner for skjøtsel.

§ 8 Forvaltningsmyndigheit

Direktoratet for naturforvaltning fastset kven som skal ha forvaltningsmyndigheit etter denne forskrifta.

§ 9 Iverksetjing

Denne forskrifta gjeld frå vedtaksdato.



Orholmen - Grøningen

KOMMUNE: 1547 Aukra
KARTBLAD (M-711): 1220-I Hustad
UTM (EUREF89): 32VLO8472
LANDAREAL (M²): 168485
SJØAREAL (M²): 4006406
GARDS- OG BRUKSNR: 7/1,2 8/1,2,3

OMRÅDESKILDING:

Fleire eksponerte holmar og skjær sør for Bjømsund med ein del gruntområde omkring. Noko grasvokster i sprekker og søkk langs toppane, elles oppe berg og steinar.

VERDIVURDERING: 2

HEKKANDE SJØFUGL:

Periode	1979	1994
Ærfugl	spreidde par	
Fiskemåse	6 par	15 - 20 par
Gråmåse		
Svartbak	ca 30 par	5 par
Makrellterne		ca 50 par
Raudnebbterne	ca 10 par	100 par +
Tjuvjo	1 par	
Teist	1 par	
Totalbestand alle artar:	ca 50 par	150 - 200 par

NATURFAGLEGE MERKNADER: Lokaliteten er tydeleg attraktiv for ternar og talet var høgt i 1994, sjølv om det elles i fylket for det meste var svært lågt. Dette kan ha samanheng med at området berre sporadisk er vitja av mink. Siland, tjeld, steinvendar og raudstilk kan hekke her. Vinterstid er gruntvassområda tilhaldsstad for m.a. ærfugl, skarv og måsar.

UTFØRTE INNGREP: Ingen

PLANSTATUS: Det aktuelle landarealet i verneområdet er avsett til landbruks-, natur- og friluftsområde i kommuneplanen. Sjøområdet er regulert til NFFF (delvis utanfor plankartet).

OPPSTARTSMØTE: Møte med kommunen 01.07.2004.

KJENDE INTERESSEKONFLIKTAR: Taretråling.

INNKOMNE MERKNADER: Ein merknad.

Fiskeridirektoratet trur at området er mest brukt som hummarfelt (doknr. 126). Dei meiner at denne typen vern ikkje er til hinder for utøving av fiske i området.

VÅR VURDERING:

Forskrift om verneplan for hekkande sjøfugl – Orholmen - Grøningen naturreservat i Aukra kommune, Møre og Romsdal fylke

Fastsett ved Kongeleg resolusjon av i medhald av lov av 19. juni 1970 nr. 63 om naturvem § 8, jf. § 10 og §§ 21, 22 og 23. Fremja av Miljøverndepartementet.

§ 1 Avgrensing

Det freda området vedkjem gnr./bnr 7/1,2 og 8/1,2,3 i Aukra kommune.

Reservatet er på om lag 4174 daa, av dette omlag 168 daa landareal og om lag 4006 daa sjøareal. Grensene for naturreservatet går fram av vedlagte kart i målestokk 1:, datert Miljøverndepartementet Dei nøyaktige grensene for vemeområdet blir merka der dei går over land. Knekkpunkta er koordinatfesta.

Forskrifta med kart blir oppbevart i Aukra kommune, hos Fylkesmannen i Møre og Romsdal, i Direktoratet for naturforvaltning og i Miljøverndepartementet.

§ 2 Formål

Formålet med fredinga er å ta vare på ein viktig hekkelokalitet for sjøfugl med naturleg tilhøyrande vegetasjon og dyreliv.

§ 3 Vernereglar

For fredingsområdet gjeld følgjande reglar:

1. All vegetasjon på land og i vatn (herunder tang og tare) er freda mot skade og øydelegging. Det er forbode å fjerne planter eller plantedelar frå reservatet. Nye plantearter må ikkje innførast. Planting eller såing er forbode.
2. Dyrelivet, herunder reirplassar og hiområde, er freda mot skade og øydelegging. Utsetjing av dyr er forbode.
3. Det må ikkje setjast i verk tiltak som kan endre naturmiljøet, som f.eks. oppføring av bygningar, anlegg og varige eller mellombelse innretingar, etablering av oppdrettsanlegg, bortsetting av brakker o.l., opplag av båtar, framføring av luftleidningar, jordkablar og kloakkleidningar, nyplanting, oppdyrking, drenering og anna form for tørrlegging, uttak, oppfylling og lagring av masse, utføring av kloakk eller andre konsentrerte tilføringer av forureining, bortlegging av avfall, gjødsling, kalking og bruk av kjemiske bekjempingsmidlar. Forsøpling er forbode. Oppistinga er ikkje fullstendig.
4. I tida frå og med 1. mai til og med 31. juli er det forbod mot ferdsel på land i vemeområdet.
5. Motorferdsel er forbode, herunder start og landing av luftfarty og lågflyging under 300 m. Vassport, herunder bruk av vasskuter, surfebrett, seglbrett, vasski, paraglider o.l. samt dykkeaktivitet, er forbode.
6. Direktoratet for naturforvaltning kan av omsyn til vemeformålet forby eller regulere ferdsel i heile eller delar av reservatet ved forskrift.
7. Bålbrenning og bruk av grill er forbode.

§ 4 Generelle unntak

Reglane i § 3 er ikkje til hinder for:

1. Gjennomføring av militær operativ verksemd og tiltak som gjeld politi-, brannvem-, oljevern-, redningsteneste- og oppsyn, samt gjennomføring av skjøtsels- og forvaltningsoppgåver som er bestemt av forvaltningsmyndigheita.
2. Drift og vedlikehald av Kystverket sine anlegg og ferdsel i samband med dette.
3. Beite, nødvendig ferdsel i samband med tilsyn, vedlikehald av eksisterande gjerde og liknande. Direktoratet for Naturforvaltning kan av omsyn til fredingsformålet regulere beitetrykket ved forskrift i heile eller delar av reservatet.

Reglane i § 3, nr. 1-3, er ikkje til hinder for:

4. Sanking av bær og matsopp.
5. Jakt og fangst i tråd med Lov om viltet.
6. Fiske i tråd med Lov om laks og innlandsfisk eller lov om saltvassfisk.
7. Vedlikehold av anlegg som er i bruk på fredningstidspunktet.
8. Taretråling i perioden 1. august til 30. april.

§ 5 Eventuelle unntak etter søknad

Forvaltningsmyndigheita kan gi løyve til:

1. Oppføring av nye anlegg for Kystverket.
2. Ferdsel på land for fangst av mink.

§ 6 Generelle dispensasjonsreglar

Forvaltningsmyndigheita kan gjere unntak frå forskrifta når formålet med fredinga krev det, samt for vitenskaplege undersøkingar, arbeider av vesentleg samfunnsmessig interesse eller i særlege tilfelle når dette ikkje strir mot formålet med fredinga.

§ 7 Forvaltningsplan

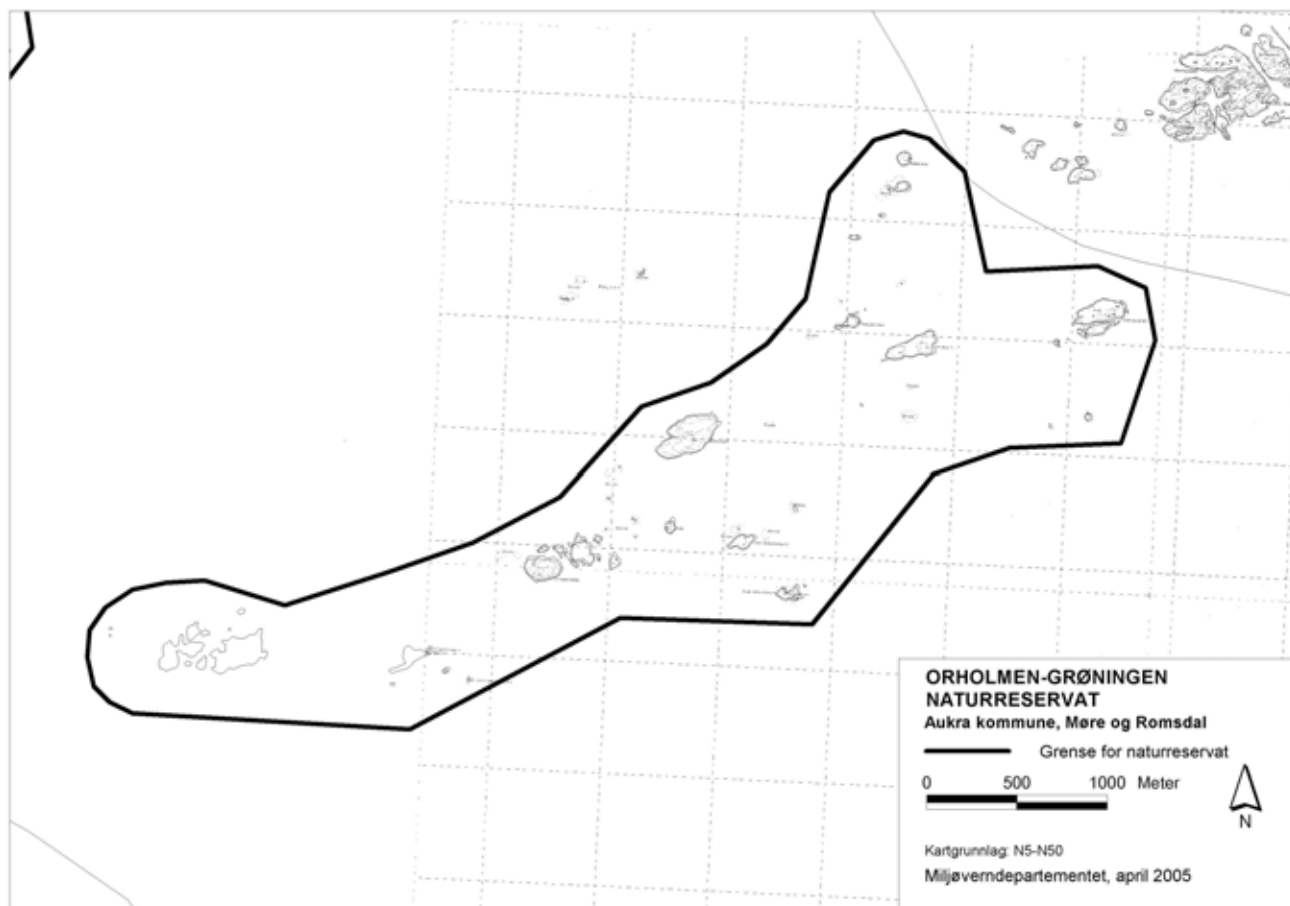
Forvaltningsmyndigheita, eller den forvaltningsmyndigheita fastset, kan gjennomføre skjøtselstiltak for å fremje fredingsformålet. Det kan utarbeidast forvaltningsplan, som kan innehalde nærare retningsliner for skjøtsel.

§ 8 Forvaltningsmyndigheit

Direktoratet for naturforvaltning fastset kven som skal ha forvaltningsmyndigheit etter denne forskrifta.

§ 9 Iverksetjing

Denne forskrifta gjeld frå vedtaksdato.



Tromskjera - Mannskjera

KOMMUNE:	1551 Eide og 1554 Averøy
KARTBLAD (M-711):	1321-III Bremsnes
UTM (EUREF89):	32VMQ1590
LANDAREAL (M ²):	84542
SJØAREAL (M ²):	2627509
GARDS- OG BRUKSNR:	110/1, 111/1 og 112/1

OMRÅDESKILDING:

Skjergardsområde på grensa mellom Eide og Averøy kommunar. Mindre, flatlendte holmar med oppsprukke berg og noko grasvokster. Området ligg innafor det nasjonalt viktige kulturlandskapet langs Hustadvika. Det er likevel ikkje knytt særskilte interesser til desse holmane i så måte.

VERDIVURDERING: 3**HEKKANDE SJØFUGL:**

Periode	1975	2001
Ærfugl	spreidde par	3 hoer
Svartbak	ca 25 par	42 par (min)
Makrellterne	ca 115 par	
Teist	ca 10 par	
Grågås		3 par (min)
Fiskemåse		20 par (min)
Tjuvjo		1 par
Totalbestand alle artar:	ca 250 par	69 par

NATURFAGLEGE MERKNADER:

UTFØRTE INNGREP: Ingen

PLANSTATUS: Det aktuelle verneområdet er avsett til fiske-, natur- og friluftsområde i kommuneplanen for Eide. I Averøy kommune er det aktuelle verneområdet regulert til bandlagt/skal bandleggast som naturområde i kommuneplanen av 1992.

OPPSTARTSMØTE: Møte 05.05.2004 med Eide kommune og 13.05.2004 med Averøy kommune. Møte 3.05.2004 på Strømsholmen der ein rettshavar møtte.

KJENDE INTERESSEKONFLIKTAR: Taretråling. Holmane ligg nær Atlanterhavsvegen og det er uvisst i kva grad det er forstyrning i samband med dykking eller fiske frå båt. Det ligg føre planar for havvindmøller innan verneområdet.

INNKOMNE MERKNADER: Ein merknad.

Fiskeridirektoratet ønskjer at vernet ikkje blir strengare enn gjeve ved oppstartsmeldinga og at det vil vere tillate med nødvendig ilandstiging på holmar og skjer (doknr. 126). Det er utstrakt fiskeriaktivitet i området, hummar- og krabbefiske, lyr og markrell med gam, sild og sei i not samt låssetting av desse fiskeslaga. Det er ikkje havbruks- eller havbeiteaktivitetar i området i dag. Ut frå kunnskapen dei sit på vil oppdrett vere lite sannsynleg i framtida, men havbeite kan tenkast i framtida. Det er utlagt felt for forhausting av tare i området. Det foregår jakt av sel, spesielt steinkobbe, i området.

VÅR VURDERING:

Vi kan ikkje sjå at det tradisjonelle fisket blir hindra ved vernet. Det eventuelle framtidige havbeitet er det vanskeleg å ta stilling til på noverande tidspunkt. Taretråling blir tillate i verneområdet i perioden 1. aug. til 30 april. Steinkobbjakt blir som før medan havertjakt blir forkorta med 14 dagar (15. juli- 31. juli).

Forskrift om verneplan for hekkande sjøfugl – Tromskjera - Mannskjera naturreservat i Eide og Averøy kommunar, Møre og Romsdal fylke

Fastsett ved Kongeleg resolusjon av i medhald av lov av 19. juni 1970 nr. 63 om naturvem § 8, jf. § 10 og §§ 21, 22 og 23. Fremja av Miljøverndepartementet.

§ 1 Avgrensing

Det freda området vedkjem gnr./bnr 110/1, 111/1 og 112/1 i Eide og Averøy kommunar.

Reservatet er på om lag 2712 daa, av dette om lag 85 daa landareal og om lag 2627 daa sjøareal. Grensene for naturreservatet går fram av vedlagte kart i målestokk 1:, datert Miljøverndepartementet Dei nøyaktige grensene for vemeområdet blir merka der dei går over land. Knekkpunkta er koordinatfesta.

Forskrifta med kart blir oppbevart i Eide og Averøy kommunar, hos Fylkesmannen i Møre og Romsdal, i Direktoratet for naturforvaltning og i Miljøverndepartementet.

§ 2 Formål

Formålet med fredinga er å ta vare på ein viktig hekkelokalitet for sjøfugl med naturleg tilhøyrande vegetasjon og dyreliv.

§ 3 Vernereglar

For fredingsområdet gjeld følgjande reglar:

1. All vegetasjon på land og i vatn (herunder tang og tare) er freda mot skade og øydelegging. Det er forbode å fjerne planter eller plantedelar frå reservatet. Nye plantearter må ikkje innførast. Planting eller såing er forbode.
2. Dyrelivet, herunder reirplassar og hiområde, er freda mot skade og øydelegging. Utsetjing av dyr er forbode.
3. Det må ikkje setjast i verk tiltak som kan endre naturmiljøet, som f.eks. oppføring av bygningar, anlegg og varige eller mellombelse innretingar, etablering av oppdrettsanlegg, bortsetting av brakker o.l., opplag av båtar, framføring av luftleidningar, jordkablar og kloakkleidningar, nyplanting, oppdyrking, drenering og anna form for tørrlegging, uttak, oppfylling og lagring av masse, utføring av kloakk eller andre konsentrerte tilføringer av forureining, bortlegging av avfall, gjødsling, kalking og bruk av kjemiske bekjempingsmidlar. Forsøpling er forbode. Opplistinga er ikkje fullstendig.
4. I tida frå og med 1. mai til og med 31. juli er det forbod mot ferdsel på land i vemeområdet.
5. Motorferdsel er forbode, herunder start og landing av luftfarty og lågflyging under 300 m. Vassport, herunder bruk av vasskuter, surfebrett, seglbrett, vasski, paraglider o.l. samt dykkeaktivitet, er forbode.
6. Direktoratet for naturforvaltning kan av omsyn til vemeformålet forby eller regulere ferdsel i heile eller delar av reservatet ved forskrift.
7. Bålbrenning og bruk av grill er forbode.

§ 4 Generelle unntak

Reglane i § 3 er ikkje til hinder for:

1. Gjennomføring av militær operativ verksemd og tiltak som gjeld politi-, brannvem-, oljevern-, redningsteneste- og oppsyn, samt gjennomføring av skjøtsels- og forvaltningsoppgåver som er bestemt av forvaltningsmyndigheita.
2. Drift og vedlikehald av Kystverket sine anlegg og ferdsel i samband med dette.
3. Beite, nødvendig ferdsel i samband med tilsyn, vedlikehald av eksisterande gjerde og liknande. Direktoratet for Naturforvaltning kan av omsyn til fredingsformålet regulere beitetrykket ved forskrift i heile eller delar av reservatet.

Reglane i § 3, nr. 1-3, er ikkje til hinder for:

4. Sanking av bær og matsopp.
5. Jakt og fangst i tråd med Lov om viltet.
6. Fiske i tråd med Lov om laks og innlandsfisk eller lov om saltvassfisk.
7. Vedlikehold av anlegg som er i bruk på fredningstidspunktet.
8. Taretråling i perioden 1. august til 30. april.

§ 5 Eventuelle unntak etter søknad

Forvaltningsmyndigheita kan gi løyve til:

1. Oppføring av nye anlegg for Kystverket.
2. Ferdseil på land for fangst av mink.

§ 6 Generelle dispensasjonsreglar

Forvaltningsmyndigheita kan gjere unntak frå forskrifta når formålet med fredinga krev det, samt for vitenskaplege undersøkingar, arbeider av vesentleg samfunnsmessig interesse eller i særlege tilfelle når dette ikkje strir mot formålet med fredinga.

§ 7 Forvaltningsplan

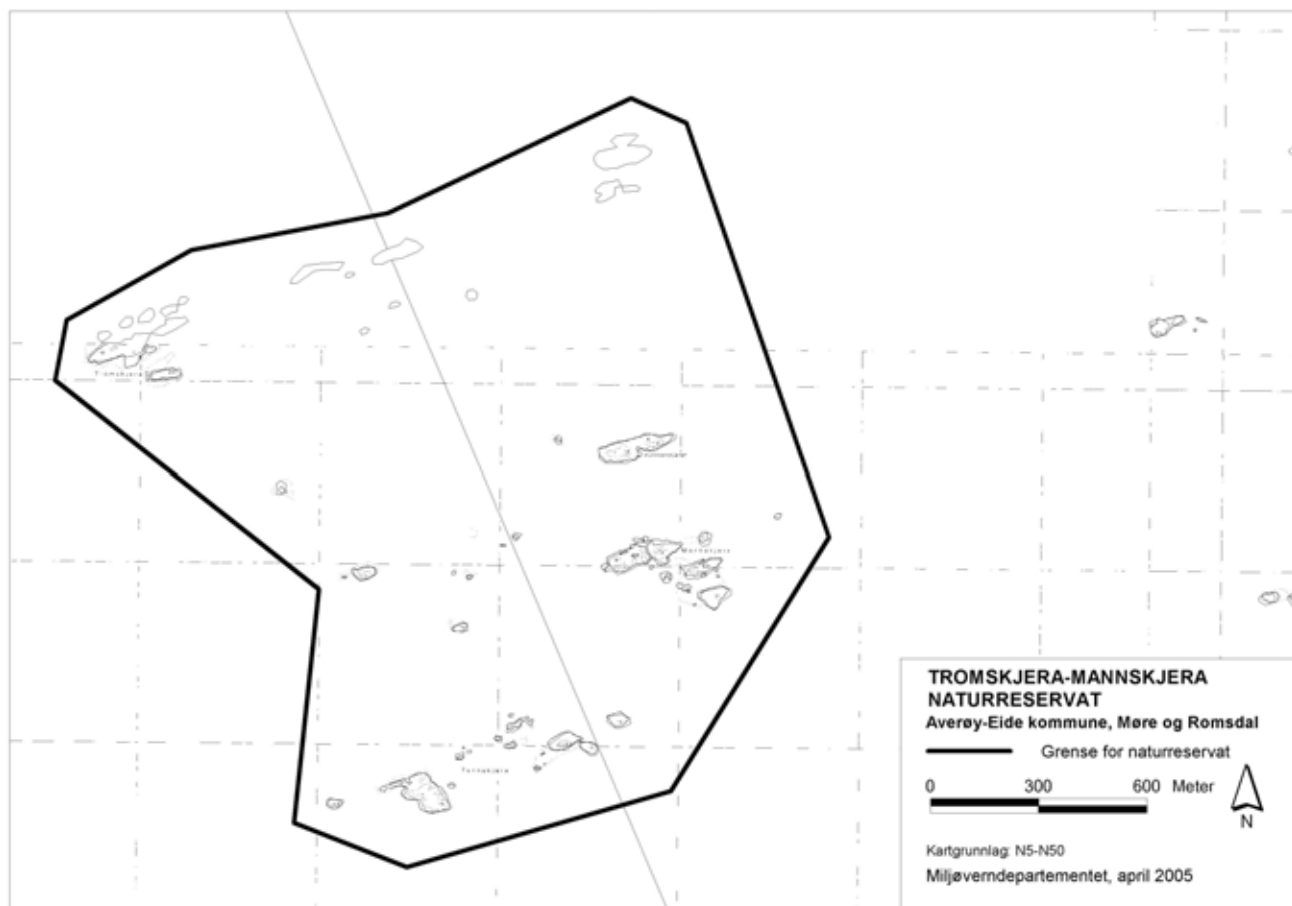
Forvaltningsmyndigheita, eller den forvaltningsmyndigheita fastset, kan gjennomføre skjøtselstiltak for å fremje fredingsformålet. Det kan utarbeidast forvaltningsplan, som kan innehalde nærare retningsliner for skjøtsel.

§ 8 Forvaltningsmyndigheit

Direktoratet for naturforvaltning fastset kven som skal ha forvaltningsmyndigheit etter denne forskrifta.

§ 9 Iverksetjing

Denne forskrifta gjeld frå vedtaksdato.



Orskjera

KOMMUNE: 1551 Eide og 1554 Averøy
 KARTBLAD (M-711): 1321-III Bremsnes
 UTM (EUREF89): 32VMQ1199 - 1398
 LANDAREAL (M²): 199411
 SJØAREAL (M²): 10496518
 GARDS- OG BRUKSNR: Ukjent gnr./bnr., eigar Statsskog

OMRÅDESKILDING:

Eit større skjergardsområde på grensa mellom Eide og Averøy kommunar med fleire titals små flatlendte holmar og skjær. Området er særskild eksponert for ver og vind. Svaberg med holar og sprekkar og litt grasvokster på dei største holmane.

VERDIVURDERING: 2**HEKKANDE SJØFUGL:**

Periode	1974 - 75	1990	1997	1999
Toppskarv	ca 15 par	?	225 par	200 par
Ærfugl	ca 10 par	Ca 15 par	spreidde par	
Fiskemåse	5 - 10 par	ca 5 par		
Gråmåse		Ca 20 par	ca 20 par	
Sildemåse			1 par	
Svartbak	ca 40 par	Ca 95 par	ca 15 par	
Krykkje	0 - 20 par			
Makrellterne	ca 30 par			
Raudnebbterne	150 - 200 par	ca 5 par		
Makrellterne/Raudn.terne			ca 35 par	
e				
Teist	ca 20 par	7 par +	5 par +	
Totalbestand alle artar:	250 - 350 par	Ca 225 par	ca 300 par	

NATURFAGLEGE MERKNADER: I tillegg hekkar tjeld og skjerpipelerke. Fleire sjøfuglartar overvintrar i gruntvassområda kring Orskjera. Mest talrike er skarv, måsar, havelle og ærfugl og det samla talet kan vere fleire hundre. I 1999 var det ein minimumsproduksjon på 267 toppskarvungar (ringmerka). Dei marinbiologiske interessene er også store. Orskjera er ein svært viktig kasteplass for steinkobbe og havert har jamleg tilhald.

UTFØRTE INNGREP: Ingen

PLANSTATUS: Det aktuelle verneområdet er avsett til fiske-, natur- og friluftsområde i kommuneplanen for Eide.

OPPSTARTSMØTE: Møte 05.05.2004 med Eide kommune og 13.05.2004 med Averøy kommune.

KJENDE INTERESSEKONFLIKTAR: Taremåling. Det ligg føre planar om havvindmøller på Orskjera.

INNKOMNE MERKNADER: To merknader, ein frå Strømsholmen Sjøsportsenter og ein frå fiskeridirektoratet.

Strømsholmen Sjøsportsenter bruker Orskjera aktivt til dykking, også i hekketida (doknr. 107). Dei seier at behovet deira ikkje er å gå i land, men å vere nærmare land enn 50 m.

Fiskeridirektoratet ønskjer at vernet ikkje blir strengare enn gjeve ved oppstartsmeldinga og at det vil vere tillate med nødvendig ilandstiging på holmar og skjær (doknr. 126). Det

er utstrakt fiskeriaktivitet i området, hummar- og krabbefiske, lyr og markrell med gam, sild og sei i not samt låssetting av desse fiskeslaga. Det er ikkje havbruks- eller havbeiteaktivitetar i området i dag. Ut frå kunnskapen dei sit på vil oppdrett vere lite sannsynleg i framtida, men havbeite kan tenkast i framtida. Det er utlagt felt for hausting av tare i området. Det foregår jakt av sel, spesielt steinkobbe, i området. Orskjera framhevast som eit viktig område for sel.

VÅR VURDERING:

Vi har endra ferdselsforbodet i sjøen og meiner difor at vernet ikkje hindrar dykkinga slik ho foregår no.

Vi kan ikkje sjå at det tradisjonelle fisket blir hindra ved vernet. Det eventuelle framtidige havbeitet er det vanskeleg å ta stilling til på det noverande tidspunktet. Det blir av omsyn til teist-, storskarv og toppskarvkoloniane ikkje tillatt med taretråling. Steinkobbjakta blir som før medan havertjakta blir forkorta med 14 dagar (15. juli- 31. juli).

Forskrift om verneplan for hekkande sjøfugl – Orskjeran naturreservat i Eide og Averøy kommunar, Møre og Romsdal fylke

Fastsett ved Kongeleg resolusjon av i medhald av lov av 19. juni 1970 nr. 63 om naturvem § 8, jf. § 10 og §§ 21, 22 og 23. Fremja av Miljøverndepartementet.

§ 1 Avgrensing

Det freda området vedkjem gnr./bnr Ukjent gnr./bnr., eigar Statsskog i Eide og Averøy kommunar.

Reservatet er på om lag 10696 daa, av dette om lag 199 daa landareal og om lag 10497 daa sjøareal. Grensene for naturreservatet går fram av vedlagte kart i målestokk 1:, datert Miljøverndepartementet Dei nøyaktige grensene for verneområdet blir merka der dei går over land. Knekkpunkta er koordinatfesta.

Forskrifta med kart blir oppbevart i Eide og Averøy kommunar, hos Fylkesmannen i Møre og Romsdal, i Direktoratet for naturforvaltning og i Miljøverndepartementet.

§ 2 Formål

Formålet med fredinga er å ta vare på ein viktig hekkelokalitet for sjøfugl med naturleg tilhøyrande vegetasjon og dyreliv.

§ 3 Vernereglar

For fredingsområdet gjeld følgjande reglar:

1. All vegetasjon på land og i vatn (herunder tang og tare) er freda mot skade og øydelegging. Det er forbode å fjerne planter eller plantedelar frå reservatet. Nye plantearter må ikkje innførast. Planting eller såing er forbode.
2. Dyrelivet, herunder reirplassar og hiområde, er freda mot skade og øydelegging. Utsetjing av dyr er forbode.
3. Det må ikkje setjast i verk tiltak som kan endre naturmiljøet, som f.eks. oppføring av bygningar, anlegg og varige eller mellombelse innretingar, etablering av oppdrettsanlegg, bortsetting av brakker o.l., opplag av båtar, framføring av luftleidningar, jordkablar og kloakkleidningar, nyplanting, oppdyrking, drenering og anna form for tørrlegging, uttak, oppfylling og lagring av masse, utføring av kloakk eller andre konsentrerte tilføringer av forureining, bortlegging av avfall, gjødsling, kalking og bruk av kjemiske bekjempingsmidlar. Forsøpling er forbode. Opplistinga er ikkje fullstendig.
4. I tida frå og med 1. mai til og med 31. juli er det forbod mot ferdsel på land i vemeområdet.
5. Motorferdsel er forbode, herunder start og landing av luftfarty og lågflyging under 300 m. Vassport, herunder bruk av vasskuter, surfebrett, seglbrett, vasski, paraglider o.l. samt dykkeaktivitet, er forbode.
6. Direktoratet for naturforvaltning kan av omsyn til vemeformålet forby eller regulere ferdsla i heile eller delar av reservatet ved forskrift.
7. Bålbrenning og bruk av grill er forbode.

§ 4 Generelle unntak

Reglane i § 3 er ikkje til hinder for:

1. Gjennomføring av militær operativ verksemd og tiltak som gjeld politi-, brannvem-, oljevern-, redningsteneste- og oppsyn, samt gjennomføring av skjøtsels- og forvaltningsoppgåver som er bestemt av forvaltningsmyndigheita.
2. Drift og vedlikehald av Kystverket sine anlegg og ferdsel i samband med dette.
3. Beite, nødvendig ferdsel i samband med tilsyn, vedlikehald av eksisterande gjerde og liknande. Direktoratet for Naturforvaltning kan av omsyn til fredingsformålet regulere beitetrykket ved forskrift i heile eller delar av reservatet.

Reglane i § 3, nr. 1-3, er ikkje til hinder for:

4. Sanking av bær og matsopp.
5. Jakt og fangst i tråd med Lov om viltet.
6. Fiske i tråd med Lov om laks og innlandsfisk eller lov om saltvassfisk.
7. Vedlikehald av anlegg som er i bruk på fredingstidspunktet.

§ 5 Eventuelle unntak etter søknad

Forvaltningsmyndigheita kan gi løyve til:

1. Oppføring av nye anlegg for Kystverket.
2. Ferdsel på land for fangst av mink.

§ 6 Generelle dispensasjonsreglar

Forvaltningsmyndigheita kan gjere unntak frå forskrifta når formålet med fredinga krev det, samt for vitenskaplege undersøkingar, arbeider av vesentleg samfunnsmessig interesse eller i særlege tilfelle når dette ikkje strir mot formålet med fredinga.

§ 7 Forvaltningsplan

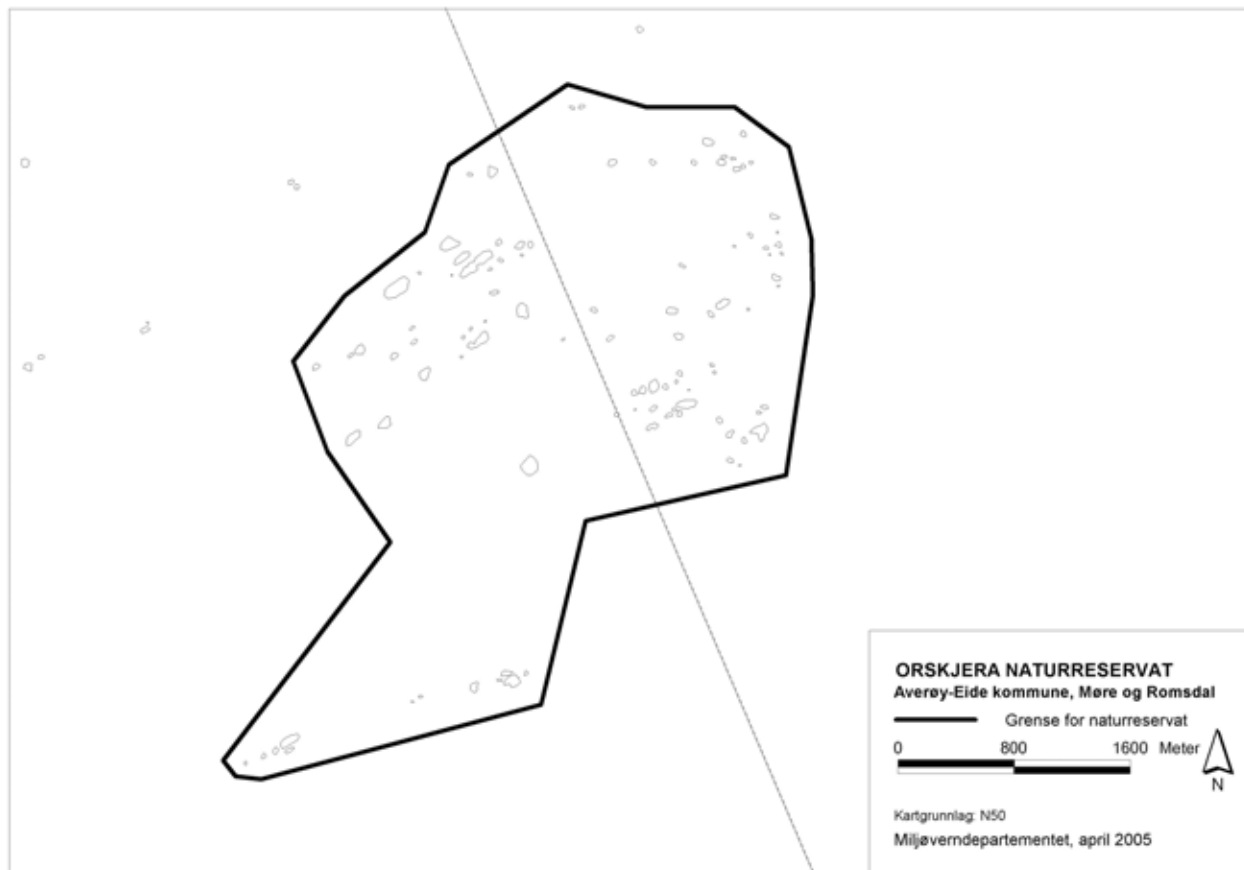
Forvaltningsmyndigheita, eller den forvaltningsmyndigheita fastset, kan gjennomføre skjøtseltiltak for å fremje fredingsformålet. Det kan utarbeidast forvaltningsplan, som kan innehalde nærare retningsliner for skjøtsel.

§ 8 Forvaltningsmyndigheit

Direktoratet for naturforvaltning fastset kven som skal ha forvaltningsmyndigheit etter denne forskrifta.

§ 9 Iverksetjing

Denne forskrifta gjeld frå vedtaksdato.



Fugløya

KOMMUNE: 1556 Frei
 KARTBLAD (M-711): 1321-II Kristiansund
 UTM (EUREF89): 32VMQ378967
 LANDAREAL (M²): 38333
 SJØAREAL (M²): 223512
 GARDS- OG BRUKSNR: 45/1

OMRÅDESKILDING:

Flatlendt, mindre øy mellom Frei og Kristiansund. Eit gardsbruk (fråflytta i 2003). Stort sett kulturreng og strandeng. Kulturinteressene er vesentlege i lokal samanheng og Fugløya var inne i biletet i samband med markeringa av kulturminneåret 1997.

VERDIVURDERING: 3**HEKKANDE SJØFUGL:**

Periode:	1990	1998	2001	2002
Ærfugl	ca 15 par	5 - 10 par	1 par	15
Fiskemåse	ca 150 par	150 - 200 par	200 par (min)	450 par (min)
Gråmåse		1 - 2 par		5 par (min)
Svartbak	1 par			2 par
Raudnebbterne		20 - 30 par		
Terner (ubestemt)	ca 50 par		1 par	300 (min)
Grågås			3 par (min)	5
Siland			1 par	
Tjeld				
Totalbestand alle artar:	ca 215 par	175 - 240 par	206 par	796* par

NATURFAGLEGE MERKNADER: Fleire par stokkand, siland, tjeld, storspove og strandsnipe hekkar. 2001: 7 ungar av grågås observert. 2002: Storspove, kanadagås og kjærpiplerke (* er minimumstal par alle artar)

UTFØRTE INNGREP: Bygningar på småbruket aust på øya. Bygningane, tuftene og kulturlandskapet er prega av klippfiskproduksjonen der ute og øya blei i kulturminneåret 1997 kåra til Frei kommune sitt kulturminne.

PLANSTATUS: Det ligg inne ei motsegn i kommuneplanen for det aktuelle verneområdet. Foreslått som LNF område med vekt på naturområde i den nye kommuneplanen.

OPPSTARTSMØTE: Møte 12.10.2004 med kommunen.

KJENDE INTERESSEKONFLIKTAR: Ingen.

INNKOMNE MERKNADER: Ein merknad.

Fiskeridirektoratet ønskjer at vemet ikkje blir strengare enn det som er foreslått i oppstartsmeldinga og at dette også inneber at det vil vere tillate for yrkesaktive fiskarar å feste landnot og liknande på Fugløya (doknr. 126). Det foregår fiske av sild med not, også landnot, i området. Det er ikkje havbruk- eller havbeiteaktivitetar i området i dag og det vil mest sannsynleg ikkje vere det i framtida heller.

VÅR VURDERING:

Vi kan ikkje sjå at vemet vil medføre nokon hindringar i det tradisjonelle fisket som skjer i dag.

Forskrift om verneplan for hekkande sjøfugl – Fugløya naturreservat i Frei kommune, Møre og Romsdal fylke

Fastsett ved Kongeleg resolusjon av i medhald av lov av 19. juni 1970 nr. 63 om naturvem § 8, jf. § 10 og §§ 21, 22 og 23. Fremja av Miljøverndepartementet.

§ 1 Avgrensing

Det freda området vedkjem gnr./bnr 45/1 i Frei kommune.

Reservatet er på om lag 262 daa, av dette om lag 38 daa landareal og om lag 224 daa sjøareal. Grensene for naturreservatet går fram av vedlagte kart i målestokk 1:, datert Miljøverndepartementet Dei nøyaktige grensene for vemeområdet blir merka der dei går over land. Knekkpunkta er koordinatfesta.

Forskrifta med kart blir oppbevart i Frei kommune, hos Fylkesmannen i Møre og Romsdal, i Direktoratet for naturforvaltning og i Miljøverndepartementet.

§ 2 Formål

Formålet med fredinga er å ta vare på ein viktig hekkelokalitet for sjøfugl med naturleg tilhøyrande vegetasjon og dyreliv.

§ 3 Vernereglar

For fredingsområdet gjeld følgjande reglar:

1. All vegetasjon på land og i vatn (herunder tang og tare) er freda mot skade og øydelegging. Det er forbode å fjerne planter eller plantedelar frå reservatet. Nye plantearter må ikkje innførast. Planting eller såing er forbode.
2. Dyrelivet, herunder reirplassar og hiområde, er freda mot skade og øydelegging. Utsetjing av dyr er forbode.
3. Det må ikkje setjast i verk tiltak som kan endre naturmiljøet, som f.eks. oppføring av bygningar, anlegg og varige eller mellombelse innretingar, etablering av oppdrettsanlegg, bortsetting av brakker o.l., opplag av båtar, framføring av luftleidningar, jordkablar og kloakkleidningar, nyplanting, oppdyrking, drenering og anna form for tørrlegging, uttak, oppfylling og lagring av masse, utføring av kloakk eller andre konsentrerte tilføringer av forureining, bortlegging av avfall, gjødsling, kalking og bruk av kjemiske bekjempingsmidlar. Forsøpling er forbode. Opplistinga er ikkje fullstendig.
4. I tida frå og med 1. mai til og med 31. juli er det forbod mot ferdsel på land i vemeområdet.
5. Motorferdsel er forbode, herunder start og landing av luftfarty og lågflyging under 300 m. Vassport, herunder bruk av vasskuter, surfebrett, seglbrett, vasski, paraglider o.l. samt dykkeaktivitet, er forbode.
6. Direktoratet for naturforvaltning kan av omsyn til vemeformålet forby eller regulere ferdsla i heile eller delar av reservatet ved forskrift.
7. Bålbrenning og bruk av grill er forbode.

§ 4 Generelle unntak

Reglane i § 3 er ikkje til hinder for:

1. Gjennomføring av militær operativ verksemd og tiltak som gjeld politi-, brannvem-, oljevern-, redningsteneste- og oppsyn, samt gjennomføring av skjøtsels- og forvaltningsoppgåver som er bestemt av forvaltningsmyndigheita.
2. Drift og vedlikehald av Kystverket sine anlegg og ferdsel i samband med dette.
3. Beite, nødvendig ferdsel i samband med tilsyn, vedlikehald av eksisterande gjerde og liknande. Direktoratet for Naturforvaltning kan av omsyn til fredingsformålet regulere beitetrykket ved forskrift i heile eller delar av reservatet.

Reglane i § 3, nr. 1-3, er ikkje til hinder for:

4. Sanking av bær og matsopp.
5. Jakt og fangst i tråd med Lov om viltet.
6. Fiske i tråd med Lov om laks og innlandsfisk eller lov om saltvassfisk.
7. Vedlikehald av anlegg som er i bruk på fredingstidspunktet.

§ 5 Eventuelle unntak etter søknad

Forvaltningsmyndigheita kan gi løyve til:

1. Oppføring av nye anlegg for Kystverket.
2. Ferdsel på land for fangst av mink.

§ 6 Generelle dispensasjonsreglar

Forvaltningsmyndigheita kan gjere unntak frå forskrifta når formålet med fredinga krev det, samt for vitenskaplege undersøkingar, arbeider av vesentleg samfunnsmessig interesse eller i særlege tilfelle når dette ikkje strir mot formålet med fredinga.

§ 7 Forvaltningsplan

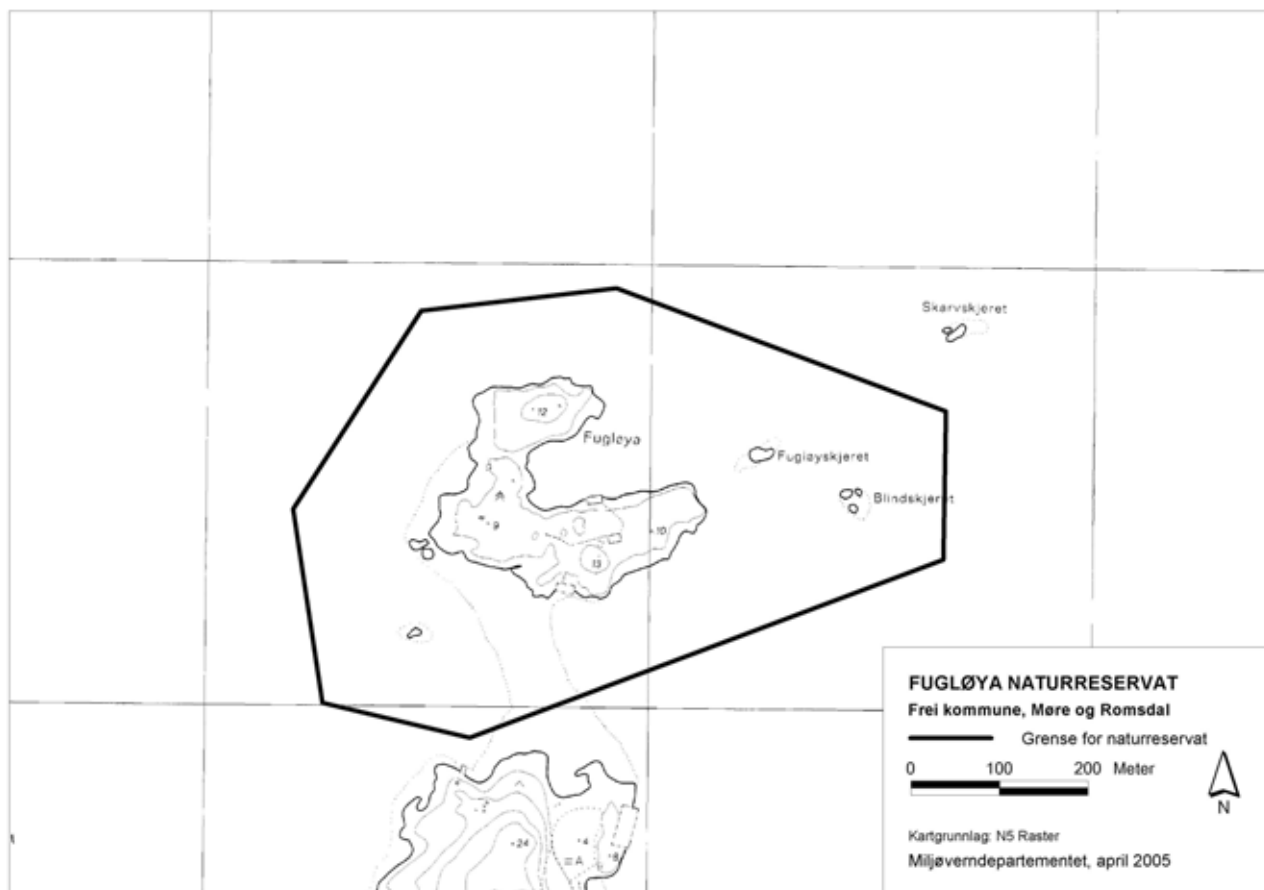
Forvaltningsmyndigheita, eller den forvaltningsmyndigheita fastset, kan gjennomføre skjøtselstiltak for å fremje fredingsformålet. Det kan utarbeidast forvaltningsplan, som kan innehalde nærare retningsliner for skjøtsel.

§ 8 Forvaltningsmyndigheit

Direktoratet for naturforvaltning fastset kven som skal ha forvaltningsmyndigheit etter denne forskrifta.

§ 9 Iverksetjing

Denne forskrifta gjeld frå vedtaksdato.



Bøfjordholmane

KOMMUNE: 1566 Surnadal
 KARTBLAD (M-711): 1421-III Halså
 UTM (EUREF89): 32VMQ6787
 LANDAREAL (M²): 25433
 SJØAREAL (M²): 309361
 GARDS- OG BRUKSNR: 90/1 og 96/1,2

OMRÅDESKILDING:

Ei handfull holmar i Bøfjorden. Dei største er skogklede, elles noko gras og urtevegetasjon. Stor biologisk produksjon i gruntnråda ved holmane og inn mot sundet mellom Bøfjorden og Åsskardfjorden.

VERDIVURDERING: 3**HEKKANDE SJØFUGL:**

Periode:	1978	1991	2001
Ærfugl	einskilde par	ca 5 par	14 ind.
Fiskemåse	ca 100 par	ca 90 par	444 ind.
Sildemåse		1 par	1 ind.
Gråmåse		1 par	
Svartbak	1 par	1 par	5 par
Terne ubestemt	ca 50 par	ca 50 par	109 par
Grågås			15 ind.
Kvitkinngås			5 ind.
Tjeld			31 ind.
Raudstilk			1 ind.
Totalbestand alle artar:	ca 150 par	ca 150 par	739 ind.

NATURFAGLEGE MERKNADER: Andre hekkande artar er siland, kanadagås, gråhegre og tjeld. Det er etter måten langt til næraste altemative hekkeplassar i desse fjordstroka. 2001: Ytre holmen hadde svært god bestand av fiskemåse. På midtre holmen var det ikkje registrert måseungar ved ilandstiging. Dei fleste tjeld og vipar på denne holmen var ikkje-hekkarar. Store mengder mytefjær av gås. På indre holmen fanst 49 makrellteme-reir med egg. Ungane av grågjæser og kvitkinngjæser var ikkje flygedyktige og la seg på sjøen.

UTFØRTE INNGREP: Ingen kjente.

PLANSTATUS: Det aktuelle landarealet i verneområdet er avsett til landbruks-, natur- og friluftsområde i kommuneplanen (av 05.10.2000). Sjøområdet er regulert til NFFF (kystsoneplan 18.11.2004).

OPPSTARTSMØTE: Møte med Surnadal kommune og rettshavarane 12.05.2004.

KJENDE INTERESSEKONFLIKTAR: Avgrensa bruk i friluftssamanheng. Sauebeiting år om anna.

INNKOMNE MERKNADER: To merknader.

Dei to grunneigarane til holmen meiner at dei fleste punkta i verneforskrifta er uproblematisk, men er negative til ferdselsforbodet (doknr. 50). Dei meiner at hekkelokaliteten er lite utsett. Dei meiner at fuglane som hekkar på holmen blir lite forstyrra av lokalbefolkninga so vel som av turistar. Dei meiner at ferdselen er so liten frå før at ein ikkje oppnår nokon gevinst med vemet.

Fiskeridirektoratet, Fiskerikontoret i Aure, seier at det blir ikkje dreve noko aktivt fiske i verneområdet ved holmane og området er heller ikkje avsett til havbruksverksemd i sjøbruksplanen i kommunen (doknr. 126).

VÅR VURDERING

Vi har teke merkningen til følgje. Det blir ikkje ferdselsforbod for verken fiskararar eller ålmenta i sjøen innanfor verneområdet. Det er godt mogleg at ferdselen er liten på holmen no. Men ein verneplan opererer uavhengig av eigarstruktur og gjeld for all tid og vil såleis verne sjøfuglane betre.

Forskrift om verneplan for hekkande sjøfugl – Bøfjordholmene naturreservat i Surnadal kommune, Møre og Romsdal fylke

Fastsett ved Kongeleg resolusjon av i medhald av lov av 19. juni 1970 nr. 63 om naturvem § 8, jf. § 10 og §§ 21, 22 og 23. Fremja av Miljøverndepartementet.

§ 1 Avgrensing

Det freda området vedkjem gnr./bnr 90/1 og 96/1,2 i Sumadal kommune.

Reservatet er på om lag 334 daa, av dette om lag 25 daa landareal og om lag 309 daa sjøareal. Grensene for naturreservatet går fram av vedlagte kart i målestokk 1:, datert Miljøverndepartementet Dei nøyaktige grensene for vemeområdet blir merka der dei går over land. Knekkpunkta er koordinatfesta.

Forskrifta med kart blir oppbevart i Sumadal kommune, hos Fylkesmannen i Møre og Romsdal, i Direktoratet for naturforvaltning og i Miljøverndepartementet.

§ 2 Formål

Formålet med fredinga er å ta vare på ein viktig hekkelokalitet for sjøfugl med naturleg tilhøyrande vegetasjon og dyreliv.

§ 3 Vernereglar

For fredingsområdet gjeld følgjande reglar:

1. All vegetasjon på land og i vatn (herunder tang og tare) er freda mot skade og øydelegging. Det er forbode å fjerne planter eller plantedelar frå reservatet. Nye planteartar må ikkje innførast. Planting eller såing er forbode.
2. Dyrelivet, herunder reirplassar og hiområde, er freda mot skade og øydelegging. Utsetjing av dyr er forbode.
3. Det må ikkje setjast i verk tiltak som kan endre naturmiljøet, som f.eks. oppføring av bygningar, anlegg og varige eller mellombelse innretingar, etablering av oppdrettsanlegg, bortsetting av brakker o.l., opplag av båtar, framføring av luftleidningar, jordkablar og kloakkleidningar, nyplanting, oppdyrking, drenering og anna form for tørrlegging, uttak, oppfylling og lagring av masse, utføring av kloakk eller andre konsentrerte tilføringer av forureining, bortlegging av avfall, gjødsling, kalking og bruk av kjemiske bekjempingsmidlar. Forsøpling er forbode. Opplistinga er ikkje fullstendig.
4. I tida frå og med 1. mai til og med 31. juli er det forbod mot ferdsel på land i vemeområdet.
5. Motorferdsel er forbode, herunder start og landing av luftfarty og lågflyging under 300 m. Vassport, herunder bruk av vasskuter, surfebrett, seglbrett, vasski, paraglider o.l. samt dykkeaktivitet, er forbode.
6. Direktoratet for naturforvaltning kan av omsyn til vemeformålet forby eller regulere ferdsel i heile eller delar av reservatet ved forskrift.
7. Bålbrenning og bruk av grill er forbode.

§ 4 Generelle unntak

Reglane i § 3 er ikkje til hinder for:

1. Gjennomføring av militær operativ verksemd og tiltak som gjeld politi-, brannvem-, oljevern-, redningsteneste- og oppsyn, samt gjennomføring av skjøtsels- og forvaltningsoppgåver som er bestemt av forvaltningsmyndigheita.
2. Drift og vedlikehald av Kystverket sine anlegg og ferdsel i samband med dette.
3. Beite, nødvendig ferdsel i samband med tilsyn, vedlikehald av eksisterande gjerde og liknande. Direktoratet for Naturforvaltning kan av omsyn til fredingsformålet regulere beitetrykket ved forskrift i heile eller delar av reservatet.

Reglane i § 3, nr. 1-3, er ikkje til hinder for:

4. Sanking av bær og matsopp.
5. Jakt og fangst i tråd med Lov om viltet.
6. Fiske i tråd med Lov om laks og innlandsfisk eller lov om saltvassfisk.
7. Vedlikehald av anlegg som er i bruk på fredingstidspunktet.

§ 5 Eventuelle unntak etter søknad

Forvaltningsmyndigheita kan gi løyve til:

1. Oppføring av nye anlegg for Kystverket.
2. Ferdsel på land for fangst av mink.

§ 6 Generelle dispensasjonsreglar

Forvaltningsmyndigheita kan gjere unntak frå forskrifta når formålet med fredinga krev det, samt for vitenskaplege undersøkingar, arbeider av vesentleg samfunnsmessig interesse eller i særlege tilfelle når dette ikkje strir mot formålet med fredinga.

§ 7 Forvaltningsplan

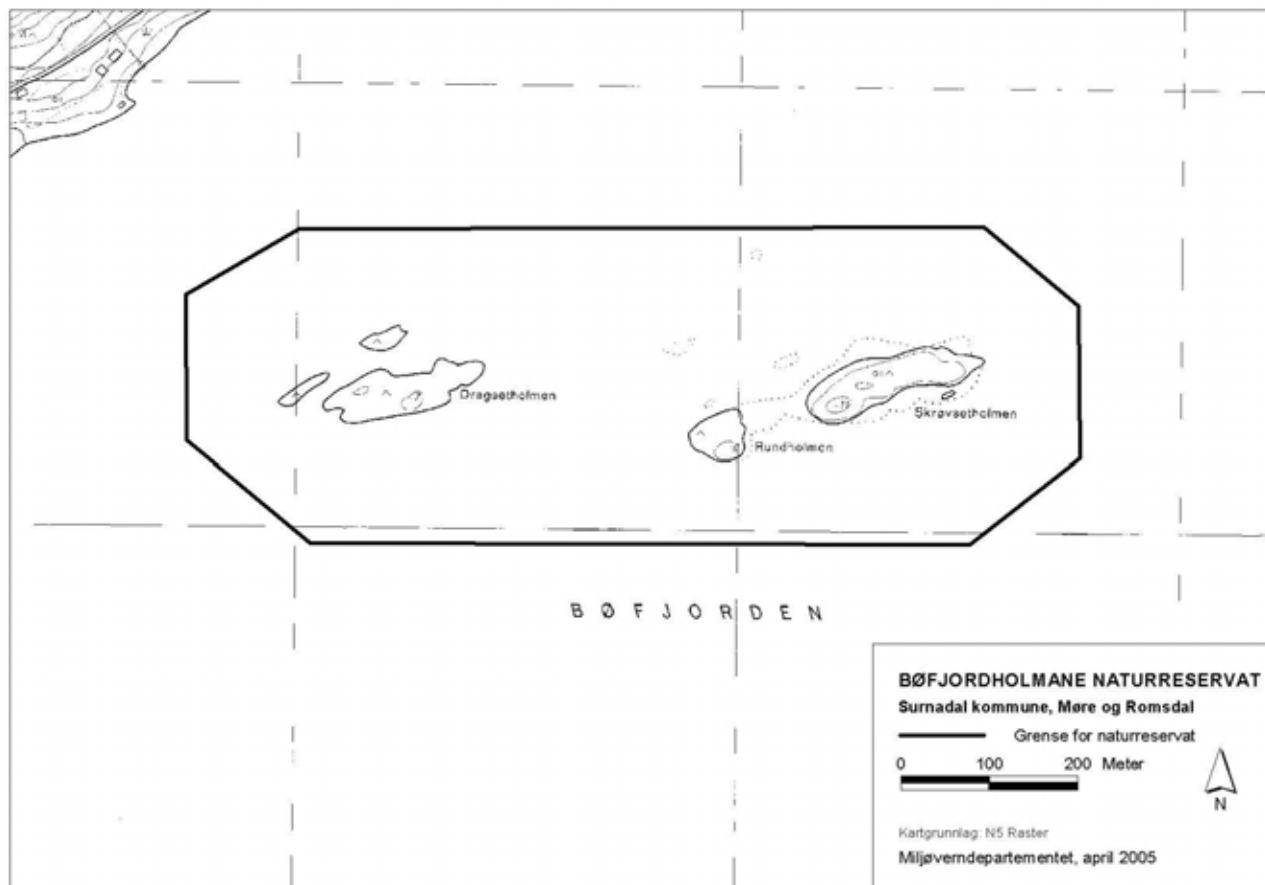
Forvaltningsmyndigheita, eller den forvaltningsmyndigheita fastset, kan gjennomføre skjøtselstiltak for å fremje fredingsformålet. Det kan utarbeidast forvaltningsplan, som kan innehalde nærare retningsliner for skjøtsel.

§ 8 Forvaltningsmyndigheit

Direktoratet for naturforvaltning fastset kven som skal ha forvaltningsmyndigheit etter denne forskrifta.

§ 9 Iverksetjing

Denne forskrifta gjeld frå vedtaksdato.



Eidsholmen

KOMMUNE:	1569 Aure
KARTBLAD (M-711):	1421-IV Skardsøya
UTM (EUREF89):	32VMR767195
LANDAREAL (M ²):	22373
SJØAREAL (M ²):	62227
GARDS- OG BRUKSNR:	36/1

OMRÅDESKILDING: Holme ved Eidestranda.

VERDIVURDERING: **3**

HEKKANDE SJØFUGL:

Periode	1978	1991	2001
Ærfugl		einskilde par	5 ind.
Fiskemåse	17 par	12 par	ca. 100 par
Raudn./Makrellterne	ca 10 par	ca 60 par	3 par
Grågås			7 ind.
Gråmåse			35 ind.
Svartbak			16 ind.
Tjeld			7 ind.
Totalbestand alle artar:	25 - 30 par	ca 75 par	276 ind.

NATURFAGLEGE MERKNADER: Det hekkar grågås på øya. Det ligg ikkje føre konkrete teljingar frå seinare år, men det er klart at aktiviteten er stor, både med gråmåse, svartbak og temer.

UTFØRTE INNGREP: Flytebrygge frå ein marina ligg inn i verneområdet. Fiskemottaket Th. Lindaas AS ligg på landsida i sør.

PLANSTATUS: Det aktuelle landarealet i verneområdet er avsett til landbruks-, natur- og friluftsområde i kommuneplanen (av 19.09.1991). Sjøområdet er regulert til NFFF (kystsonenplan 03.07.2003). Kystverket har gjeve dispensasjon frå pl.byg.lov til utlegging av flytebrygger på staden (løyve gjeve i 1987 og 1991).

OPPSTARTSMØTE: Møte 03.05.2004 med kommunen og med rettshavarane. Grunneigar Terje Eide og rettshavar (notrett) og fiskebrukeigar Thore Jarl Lindaas møtte.

KJENDE INTERESSEKONFLIKTAR: Turisme ved marinaen på Eidestranda samt ferdselen ved fiskemottaket Th. Lindaas AS.

INNKOMNE MERKNADER: Totalt 13 innkomne merknader (doknr: 76,98,100,102,105,126, 129,130,131,134,135,138).

Grunneigar Terje Eide og nabo/fiskebrukeigar Thore Jarl Lindaas tek som gitt at Eidsholmen blir teken vekk i forslaget til verneplan slik at det ikkje vil bli til hinder for den verksemda som er i området i dag, og for ei framtidig berekraftig utvikling (doknr. 76). Dei seier at ei vidare satsing og planar for oppgradering av anlegget (fiskebruk og marina) blir lagt vekk.

Thore Jarl Lindaas, fiskebruk- og marinaeigar, ber om at den verksemda som han driv på Eidestranda ikkje blir berørt (doknr. 98). Han viser til at trass i at det er i dei siste 15 år at utbygginga på fiskebruket/marinaen har skjedd, er det i same perioden ein auke i sjøfuglbestanden.

Lesund og Aure Fiskarlag og Foldfjorden Fiskarlag meiner at verning av Eidsholmen er heilt unødvendig (doknr. 100). Etter deira meining vil ei slik vemesone berøre fiskemottaket på Eidestranda.

Aure kommune oppmodar til at Eidsholmen blir teken ut av verneplanen for hekkande sjøfugl slik at han ikkje vil vere til hinder for den verksemda som foregår i området i dag, og for ei framtidig berekraftig utvikling (doknr. 102). Kommunen viser til at fuglelivet på holmen ikkje let seg påvirke og lever godt saman med den aktiviteten som foregår på Eidestranda.

Nordmøre Fiskarlag støttar uttalane frå Aure kommune, Fiskerikontoret i Aure, Th Lindaas og fiskarlag i Aure i høve saken, og oppmodar til at innspela blir tekne på alvor (doknr. 105).

Fiskeridirektoratet, Fiskerikontoret i Aure, føreslår at grensa til vemeområdet for Eidsholmen blir flytta nærare Eidsholmen, slik at både eksisterande og omsøkt bølgedemper blir liggande utanfor vemeområdet (doknr. 126). Det blir ikkje drive noko aktivt fiske i verneområdet ved Eidsholmen og området er heller ikkje avsett til havbruksverksemd i delplanen for kystsona. Vidare blir det lagt ved forslag til ny grense på kart.

Aure kommune beklagar at dei merknadene kommunen og andre i Aure kommune har kome med ikkje er refererte og kommenterte i oversendingsdokumentet til DN av 08.04.2005 (doknr. 129). Dette må anten vere ei misforståing eller så er det ein grov sakshandsamarfeil. Vidare legg kommunen med dokumentasjon på at det er gjeve dispensasjon for utlegging av flytebrygger ved Eidsholmen.

Møre og Romsdal Fiskarlag vil på det sterkaste rå fylket til å ta omsyn til dei innspela som er komne frå Aure kommune og dei lokale fiskarlag (doknr. 130). Fiskarlaget fryktar at verneplanen vil leggje så store restriksjonar på fiskeribedrifta på Eidestranda at ho ikkje vil klare seg. Vidare er fiskarlaget bekymra over at fylket så til dei grader overser interessene til dei som skal bu og leve i lokalmiljøet.

Lesund og Aure Fiskarlag er opprørt over at deira kommentar til verninga av Eidsholmen ikkje er nemnd i oversendingsdokumentet til DN av 08.04.2005 (doknr. 131). Dei meiner at konsekvensane av ei eventuell freding av Eidsholmen er formidable for 50 fiskefartøy med mannskap som ikkje har avtak for produkta sine. Dei krev at fylket tek brevet deira av 25.05.2004 (doknr. 100) til etterretning og til følgje.

Noregs Råfisklag tilrår at ein finn løysingar som tek omsyn til vidare drift og utvikling av bedrifta Th. Lindaas AS (doknr. 134). I løpet av dei siste 15 åra er seks fiskemottak lagt ned i Aure, Tustna og Smøla. Råfisklaget meiner at omstruktureringa på nordre Nordmøre har gått langt nok. Dei seier at for å sikre fiskarane i regionen eit fornuftig avtak er dei avhengige av å oppretthalde fiskemottaket på Eidestranda.

Aure kommune ved formannskapet krev at Eidsholmen blir teken ut av verneplanen (doknr. 135). Samstundes krev kommunen at den tidlegare merknaden deira til forslaget om vern av Eidsholmen i verneplanutkastet blir om talt. Vidare krev kommunen at om talen av manglande godkjenningar for utlegging av flytebrygger takast ut og at dette utsagnet blir erstatta av at nødvendige løyve frå kommunen og Kystverket ligg føre.

Foldfjorden Fiskarlag kan ikkje under noko omstende vere med på at ein opprettar ein vemesone rundt Eidsholmen, då dette vil føre til store ulemper for utøving av deira virke med omsyn til levering av deira fangstar (doknr. 138). Foldfjorden Fiskarlag stiller seg heilt og fullt bak utsagnet frå Lesund og Aure Fiskarlag og krev at Eidsholmen blir trekt ut av verneplanen.

VURDERING:

Fråsegna om ulempe ved ferdsel i sjøen er imøtekommen ved at det ikkje er føreslege ferdsel forbod på sjøen innanfor verneområdet. Dessutan er grensa for vemeområdet føreslege trekt nærare Eidsholmen jf. forslag frå fiskeridirektoratet, til ikkje å omfatte flytebryggene.

Vidare er hovudinnhaldet i merknadene lagt fram her, dessutan følgjer kopi av dei som vedlegg til rapporten. Samstundes har vi retta opp i omtalen av flytebrygga at løyve frå kommunen og Kystverket foreligg. Vi meiner at med denne endringa i vermegrense og innhald vil ikkje vernet føre til nokon ulemper for drifta ved fiskemottaket og marinaen på Eidestranda.

Forskrift om verneplan for hekkande sjøfugl – Eidsholmen naturreservat i Aure kommune, Møre og Romsdal fylke

Fastsett ved Kongeleg resolusjon av i medhald av lov av 19. juni 1970 nr. 63 om naturvem § 8, jf. § 10 og §§ 21, 22 og 23. Fremja av Miljøverndepartementet.

§ 1 Avgrensing

Det freda området vedkjem gnr./bnr 36/1 i Aure kommune.

Reservatet er på om lag 107 daa, av dette om lag 22 daa landareal og om lag 85 daa sjøareal. Grensene for naturreservatet går fram av vedlagte kart i målestokk 1:, datert Miljøverndepartementet Dei nøyaktige grensene for vemeområdet blir merka der dei går over land. Knekkpunkta er koordinatfesta.

Forskrifta med kart blir oppbevart i Aure kommune, hos Fylkesmannen i Møre og Romsdal, i Direktoratet for naturforvaltning og i Miljøverndepartementet.

§ 2 Formål

Formålet med fredinga er å ta vare på ein viktig hekkelokalitet for sjøfugl med naturleg tilhøyrande vegetasjon og dyreliv.

§ 3 Vernereglar

For fredingsområdet gjeld følgjande reglar:

1. All vegetasjon på land og i vatn (herunder tang og tare) er freda mot skade og øydelegging. Det er forbode å fjerne planter eller plantedelar frå reservatet. Nye planteartar må ikkje innførast. Planting eller såing er forbode.
2. Dyrelivet, herunder reirplassar og hiområde, er freda mot skade og øydelegging. Utsetjing av dyr er forbode.
3. Det må ikkje setjast i verk tiltak som kan endre naturmiljøet, som f.eks. oppføring av bygningar, anlegg og varige eller mellombelse innretingar, etablering av oppdrettsanlegg, bortsetting av brakker o.l., opplag av båtar, framføring av luftleidningar, jordkablar og kloakkleidningar, nyplanting, oppdyrking, drenering og anna form for tørrlegging, uttak, oppfylling og lagring av masse, utføring av kloakk eller andre konsentrerte tilføringer av forureining, bortlegging av avfall, gjødsling, kalking og bruk av kjemiske bekjempingsmidlar. Forsøpling er forbode. Opplistinga er ikkje fullstendig.
4. I tida frå og med 1. mai til og med 31. juli er det forbod mot ferdsel på land i vemeområdet.
5. Motorferdsel er forbode, herunder start og landing av luftfarty og lågflyging under 300 m. Vassport, herunder bruk av vasskuter, surfebrett, seglbrett, vasski, paraglider o.l. samt dykkeaktivitet, er forbode.
6. Direktoratet for naturforvaltning kan av omsyn til vemeformålet forby eller regulere ferdsla i heile eller delar av reservatet ved forskrift.
7. Bålbrenning og bruk av grill er forbode.

§ 4 Generelle unntak

Reglane i § 3 er ikkje til hinder for:

1. Gjennomføring av militær operativ verksemd og tiltak som gjeld politi-, brannvem-, oljevern-, redningsteneste- og oppsyn, samt gjennomføring av skjøtsels- og forvaltningsoppgåver som er bestemt av forvaltningsmyndigheita.
2. Drift og vedlikehald av Kystverket sine anlegg og ferdsel i samband med dette.
3. Beite, nødvendig ferdsel i samband med tilsyn, vedlikehald av eksisterande gjerde og liknande. Direktoratet for Naturforvaltning kan av omsyn til fredingsformålet regulere beitetrykket ved forskrift i heile eller delar av reservatet.

Reglane i § 3, nr. 1-3, er ikkje til hinder for:

4. Sanking av bær og matsopp.
5. Jakt og fangst i tråd med Lov om viltet.
6. Fiske i tråd med Lov om laks og innlandsfisk eller lov om saltvassfisk.
7. Vedlikehald av anlegg som er i bruk på fredingstidspunktet.

§ 5 Eventuelle unntak etter søknad

Forvaltningsmyndigheita kan gi løyve til:

1. Oppføring av nye anlegg for Kystverket.
2. Ferdsel på land for fangst av mink.

§ 6 Generelle dispensasjonsreglar

Forvaltningsmyndigheita kan gjere unntak frå forskrifta når formålet med fredinga krev det, samt for vitenskaplege undersøkingar, arbeider av vesentleg samfunnsmessig interesse eller i særlege tilfelle når dette ikkje strir mot formålet med fredinga.

§ 7 Forvaltningsplan

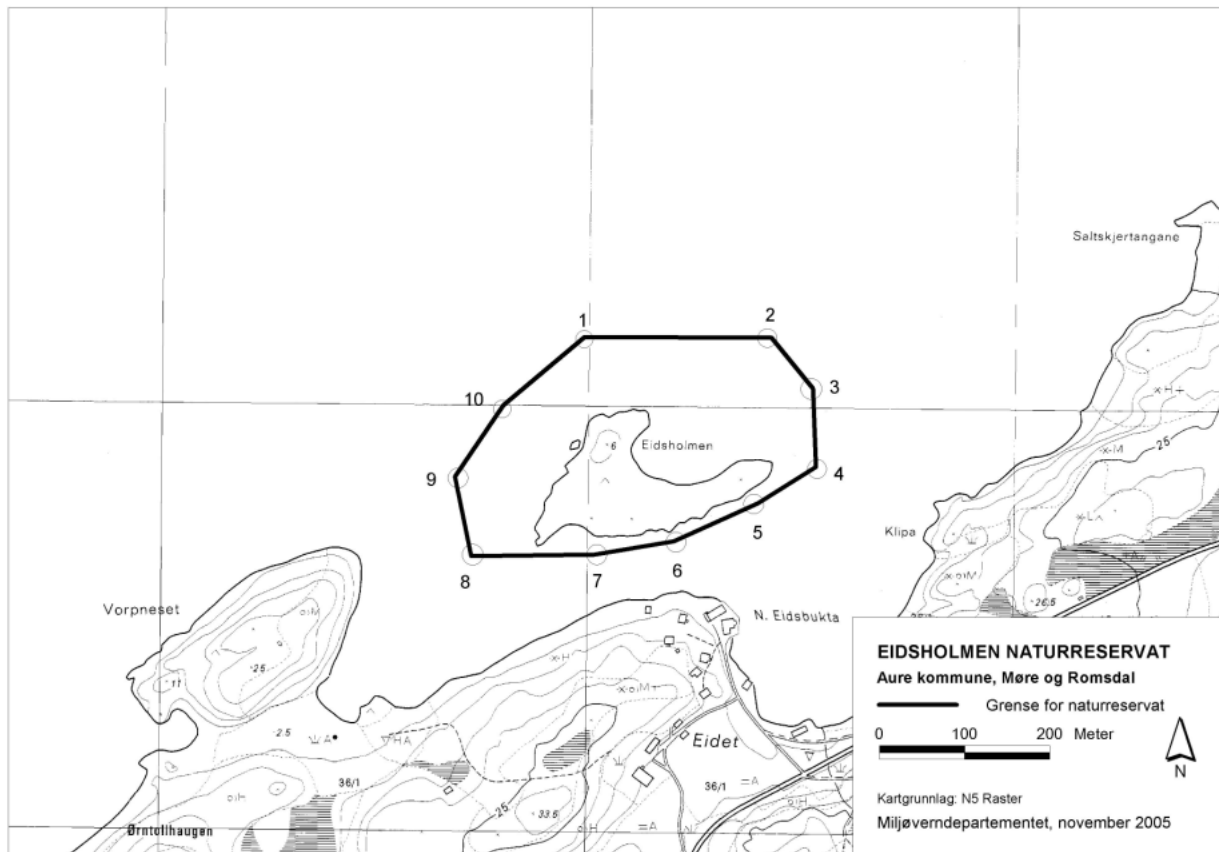
Forvaltningsmyndigheita, eller den forvaltningsmyndigheita fastset, kan gjennomføre skjøtselstiltak for å fremje fredingsformålet. Det kan utarbeidast forvaltningsplan, som kan innehalde nærare retningsliner for skjøtsel.

§ 8 Forvaltningsmyndigheit

Direktoratet for naturforvaltning fastset kven som skal ha forvaltningsmyndigheit etter denne forskrifta.

§ 9 Iverksetjing

Denne forskrifta gjeld frå vedtaksdato.



Skalmen

KOMMUNE: 1573 Smøla
KARTBLAD (M-711): 1321-I Smøla
UTM (EUREF89): 32VMR380388
LANDAREAL (M²): 232462
SJØAREAL (M²): 182177
GARDS- OG BRUKSNR: Ukjent gnr./bnr., men eigar er Kystverket Midt-Norge

OMRÅDESKILDING: Høg bergholme, ca 300 m lang, nordvest i Smølaskjergarden. Svært eksponert for ver og vind, og snau med unntak av noko grasvokster langs toppen.

HEKKANDE SJØFUGL:

Periode	1975*	1990
Fiskemåse	ca 10 par	
Gråmåse	ca 5 par	
Svartbak	ca 125 par	6 par
Krykkje	12 par	
Raudnebbterne		ca 150 par
Totalbestand alle artar:	ca 150 par	ca 155 par

* nokre av desse fuglane hekka på nærliggande skjer.

NATURFAGLEGE MERKNADER: Fuglelivsfreding (artsfreding) sidan 1935. Det hekka temer på 70-talet òg, i storleik 100 - 200 par. I 1975 var det likevel ikkje ternehekking.

UTFØRTE INNGREP: Det ligg ein verneverdig fyrstasjon på øya.

PLANSTATUS: Det aktuelle verneområdet er avsett til landbruks-, natur- og friluftsområde med forbod mot spreidd busetnad, nærings- og fritidsbygging i kommuneplanen (avd 02.09.1993).

OPPSTARTSMØTE: Skalmen var med i verneplan Smøla i oppstartsfasen.

KJENDE INTERESSEKONFLIKTAR: Taretråling. Kystverket vil med det første leggje ut Skalmen med grunn og bygningar for sal. Når det gjeld lokalitetane i Smøla kommune viser vi elles til «Smølaprosjektet», som blir presentert i ein eigen rapport.

INNKOMNE MERKNADER:

VÅR VURDERING:

Skalmen har vore med i verneplanprosessen for verneplan Smøla frå starten. Området har ligge innanfor Brattvær naturreservat. Det er gjennomført oppstartsmøte og lokal høyring med kommune og rettighetshavarar. Vi fekk ingen merknader spesifikt på lokalitet Skalmen i denne prosessen. Vi vurderer konflikgraden til å vere liten ved vem av Skalmen.

Forskrift om verneplan for hekkande sjøfugl – Skalmen naturreservat i Smøla kommune, Møre og Romsdal fylke

Fastsett ved Kongeleg resolusjon av i medhald av lov av 19. juni 1970 nr. 63 om naturvem § 8, jf. § 10 og §§ 21, 22 og 23. Fremja av Miljøverndepartementet.

§ 1 Avgrensing

Det freda området vedkjem gnr./bnr Ukjent gnr./bnr., men eigar er Kystverket Midt-Norge.

Reservatet er på om lag 232 daa, av dette om lag 50 daa landareal og om lag 182 daa sjøareal. Grensene for naturreservatet går fram av vedlagte kart i målestokk 1:, datert Miljøverndepartementet Dei nøyaktige grensene for vemeområdet blir merka der dei går over land. Knekkpunktta er koordinafesta.

Forskrifta med kart blir oppbevart i Smøla kommune, hos Fylkesmannen i Møre og Romsdal, i Direktoratet for naturforvaltning og i Miljøverndepartementet.

§ 2 Formål

Formålet med fredinga er å ta vare på ein viktig hekkelokalitet for sjøfugl med naturleg tilhøyrande vegetasjon og dyreliv.

§ 3 Vernereglar

For fredingsområdet gjeld følgjande reglar:

1. All vegetasjon på land og i vatn (herunder tang og tare) er freda mot skade og øydelegging. Det er forbode å fjerne planter eller plantedelar frå reservatet. Nye plantearter må ikkje innførast. Planting eller såing er forbode.
2. Dyrelivet, herunder reirplassar og hiområde, er freda mot skade og øydelegging. Utsetjing av dyr er forbode.
3. Det må ikkje setjast i verk tiltak som kan endre naturmiljøet, som f.eks. oppføring av bygningar, anlegg og varige eller mellombelse innretingar, etablering av oppdrettsanlegg, bortsetting av brakker o.l., opplag av båtar, framføring av luftleidningar, jordkablar og kloakkleidningar, nyplanting, oppdyrking, drenering og anna form for tørrlegging, uttak, oppfylling og lagring av masse, utføring av kloakk eller andre konsentrerte tilføringer av forureining, bortlegging av avfall, gjødsling, kalking og bruk av kjemiske bekjempingsmidlar. Forsøpling er forbode. Opplistinga er ikkje fullstendig.
4. I tida frå og med 1. mai til og med 31. juli er det forbod mot ferdsel på land i vemeområdet.
5. Motorferdsel er forbode, herunder start og landing av luftfarty og lågflyging under 300 m. Vassport, herunder bruk av vasskuter, surfebrett, seglbrett, vasski, paraglider o.l. samt dykkeaktivitet, er forbode.
6. Direktoratet for naturforvaltning kan av omsyn til vemeformålet forby eller regulere ferdsla i heile eller delar av reservatet ved forskrift.
7. Bålbrenning og bruk av grill er forbode.

§ 4 Generelle unntak

Reglane i § 3 er ikkje til hinder for:

1. Gjennomføring av militær operativ verksemd og tiltak som gjeld politi-, brannvem-, oljevern-, redningsteneste- og oppsyn, samt gjennomføring av skjøtsels- og forvaltningsoppgåver som er bestemt av forvaltningsmyndigheita.
2. Drift og vedlikehald av Kystverket sine anlegg og ferdsel i samband med dette.
3. Beite, nødvendig ferdsel i samband med tilsyn, vedlikehald av eksisterande gjerde og liknande. Direktoratet for Naturforvaltning kan av omsyn til fredingsformålet regulere beitetrykket ved forskrift i heile eller delar av reservatet.

Reglane i § 3, nr. 1-3, er ikkje til hinder for:

4. Sanking av bær og matsopp.
5. Jakt og fangst i tråd med Lov om viltet.
6. Fiske i tråd med Lov om laks og innlandsfisk eller lov om saltvassfisk.
7. Vedlikehald av anlegg som er i bruk på fredingstidspunktet.
8. Taretråling i perioden 1. august til 30. april.

§ 5 Eventuelle unntak etter søknad

Forvaltningsmyndigheita kan gi løyve til:

1. Oppføring av nye anlegg for Kystverket.
2. Ferdsel på land for fangst av mink.

§ 6 Generelle dispensasjonsreglar

Forvaltningsmyndigheita kan gjere unntak frå forskrifta når formålet med fredinga krev det, samt for vitenskaplege undersøkingar, arbeider av vesentleg samfunnsmessig interesse eller i særlege tilfelle når dette ikkje strir mot formålet med fredinga.

§ 7 Forvaltningsplan

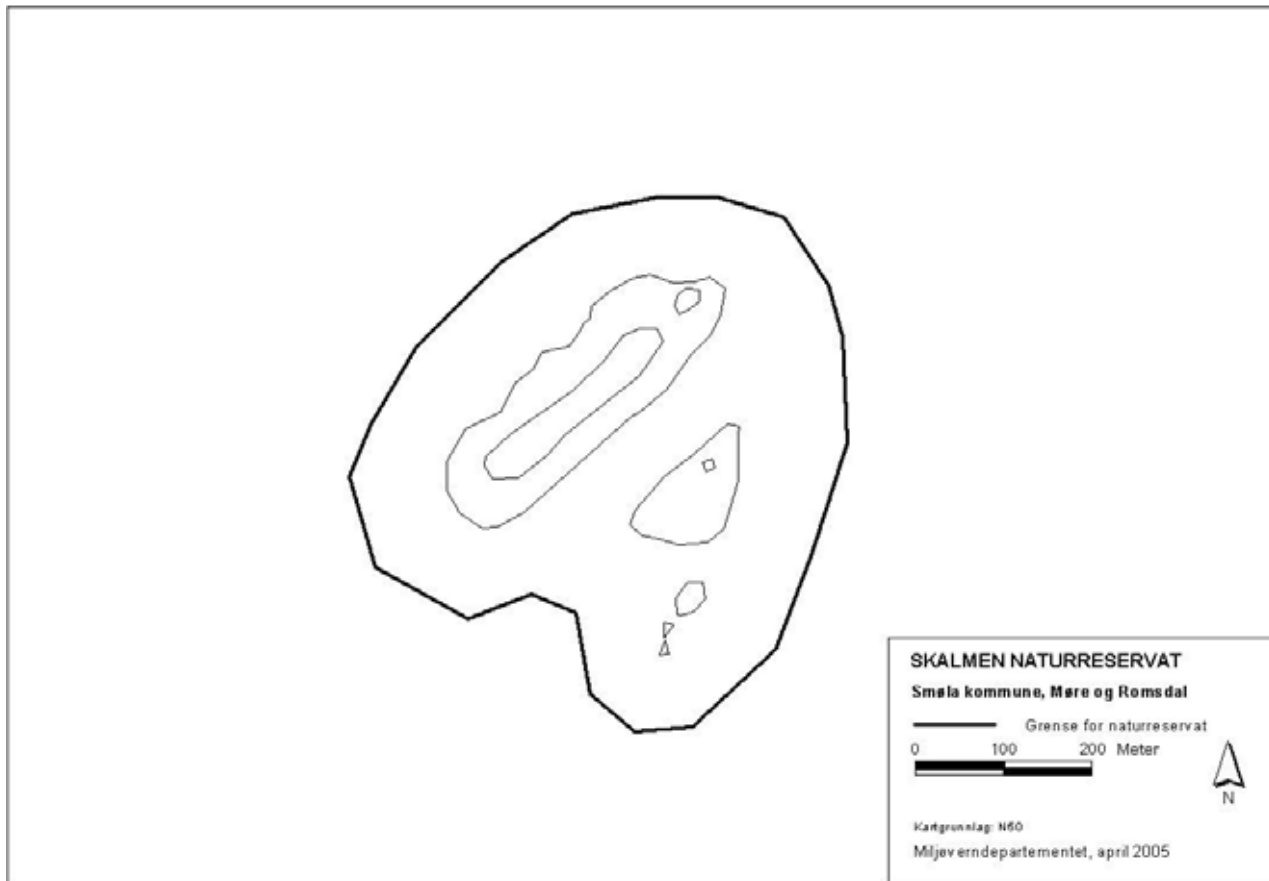
Forvaltningsmyndigheita, eller den forvaltningsmyndigheita fastset, kan gjennomføre skjøtselstiltak for å fremje fredingsformålet. Det kan utarbeidast forvaltningsplan, som kan innehalde nærare retningsliner for skjøtsel.

§ 8 Forvaltningsmyndigheit

Direktoratet for naturforvaltning fastset kven som skal ha forvaltningsmyndigheit etter denne forskrifta.

§ 9 Iverksetjing

Denne forskrifta gjeld frå vedtaksdato.



Vedlegg 1. Område der vi foreslår å oppheve vernet

A. Fyrstasjonar i Møre og Romsdal fylke med fuglelivsfredning

Ved Kgl. Res. av 24 mai 1935 blei fuglelivet ved 50 av Statens fyrstasjonar freda. Fredingsbestemmelsane lyder slik:

"I. I henhold til lov om naturfredning av 25 juli 1910, jfr. lov av 14 juli 1916, skal fuglelivet med undtagelse av kråke, ravn (korp) og stormåse, på de en framlagt liste nevnte fyrstasjoner med tilliggende statsgrunn være fredet mot ødeleggelse eller skade av ethvert slags, heri innbefattet borttaking av fugleegg.

II. Fredningen er ikke til hinder for adgang for fyrbetjeningen til utnyttelse av enkelte steder som egg- og dunvær.

III. Fredningsvedtaket blir å kunngjøre ved oppslag på fredningsstene.

På den post I nevnte liste er oppført følgende fyrstasjoner: " (her følger dei stasjonane i Møre og Romsdal fylke som er freda)

Fyrstasjon	Kommune
Haugsholmen fyr	Sande
Svinøy fyr	Herøy
Flåvær fyr	Herøy
Grasøyane fyr	Ulstein
Lepsøyrev fyr	Haram
Rødholmen fyr	Haram
Ulla fyr	Haram
Ona fyr	Sandøy
Bjørnsund fyr	Fræna
Kvitholmen fyr	Eide
Stavenes fyr	Averøy

B Fuglelivsfredning av Aukraholmane, Flatholmen og Forholmen i Aukra kommune

Ved Kgl. Res. av 12. feb. 1971 blei det oppretta fuglelivsfredning på Aukraholmen, Flatholmen og Forholmen i Aukra kommune. Føresegnene knytt til vernet er som følger:

" 1. I medhold av lov om naturvern av 19. juni 1970, nr. 63, § 14, fredes fuglelivet på Aukraholmene, Flatholmen og Forholmen under gnr. 1 bnr. 1 i Aukra kommune, Møre og Romsdal fylke. Fredningen omfatter alle fuglearter, deres reir og egg.

2. Den myndighet som etter lovens §§ 21-23 er tillagt Kongen overføres til Kommunal- og arbeidsdepartementet. "

Vedlegg 2. Areal foreslått verna

Rapp nr.	Lokalitetsnavn	Totalareal (m ²)	Areal land og ferskvann (m ²)	Sjøareal (m ²)
3	Inngripan	4 214 182	159 705	4 054 477
4	Grip	801 434	114 309	687 125
5	Vegsundholmane- Veibustholmen	355 318	6 618	348 700
12	Eggholmane-Lisjeholmen	3 274 389	138 738	3 135 651
13	Riste	1 568 025	774 935	793 090
15	Nupafjellet	1 360 055	972 489	387 566
17	Svinøya	539 579	115 771	423 808
18	Muleneset	450 839	258 742	192 097
25	Sandøya-Vattøya	2 007 241	267 090	1 740 151
26	Eggholmen	172 467	16 805	155 662
27	Flørauden	234 445	12 396	222 048
29	Lomstjøenna-Hareidsmyra	164 639	164 639	0
31	Vindfarholmen	52 818	2 240	50 578
40	Erkna	1 007 816	365 438	642 378
41	Langholmen	717 089	28 324	688 765
42	Storholmen	406 426	26 014	380 412
44	Sætedalen	337 719	337 719	0
45	Gjøsundholmen	1 824 131	220 138	1 603 993
46	Måsehamrane	176 971	176 971	0
47	Haramsøya vestsida	978 423	668 618	309 805
48	Kjepina	64 308	2 597	61 710
49	Husfjellet	181 032	181 032	0
50	Svetlingane	1 188 710	46 207	1 142 504
51	Rødholmen	438 731	27 150	411 581
52	Feøya	404 345	150 495	253 850
55	Vistdalsholmen	127 638	33 560	94 079
56	Prestholmen	84 344	10 672	73 672
58	Tautra, vest	1 603 854	388 039	1 215 815
59	Sveltingen	149 950	12 890	137 060
60	Røssholmen-Skjela- Oterholmen	3 405 710	190 674	3 215 036
61	Saltstein-Klovningen	12 082 284	136 894	11 945 390
62	Orholmen-Grøningen	4 174 891	168 485	4 006 406
65	Tromskjera-Mannskjera	2 712 050	84 542	2 627 509
68	Orskjeran	10 695 928	199 411	10 496 518
69	Fugløya	261 845	38 333	223 512
75	Bøfjordholmane	334 794	25 433	309 361
76	Eidsholmen	84 600	22 373	62 227
79	Skalmen	232 462	50 285	182 177
	Sum	58 871 479	6 596 770	52 274 710

Vedlegg 3. Forslag til regulering av taretråling

Rapp.nr.	Lokalitetsnavn	Sjøareal (m2)	Taretrålingsverdi	Forslag taretråling
3	Inngripan	4 054 477	Svært stor	1.aug-30.april
4	Grip	687 125	Svært stor	Forbod
5	Vegsundholmane-Veibustholmen	348 700	Ingen	Forbod
12	Eggholmane-Lisjeholmen	3 135 651	Svært stor	1.aug-30.april
13	Riste	793 090	Svært stor	1.aug-30.april
15	Nupafjellet	387 566	Ingen	Forbod
17	Svinøya	423 808	Ingen	Forbod
18	Muleneset	192 097	Middels	Forbod
25	Sandøya-Vattøya	1 740 151	Middels	1.aug-30.april
26	Eggholmen	155 662	Stor	1.aug-30.april
27	Flørauden	222 048	Stor	1.aug-30.april
29	Lomstjønna-Hareidsmyra	0	Ingen	Forbod
31	Vindfarholmen	50 578	Ingen	Forbod
40	Erkna	642 378	Svært stor	Forbod
41	Langholmen	688 765	Svært stor	1.aug-30.april
42	Storholmen	380 412	Liten	1.aug-30.april
44	Sætedalen	0	Ingen	Forbod
45	Gjøsandholmen	1 603 993	Liten	1.aug-30.april
46	Måsehamrane	0	Ingen	Forbod
47	Haramsøya vestsida	309 805	Middels	Forbod
48	Kjepina	61 710	Ingen	Forbod
49	Husfjellet	0	Ingen	Forbod
50	Svettingane	1 142 504	Svært stor	Forbod
51	Rødholmen	411 581	Ingen	Forbod
52	Feøya	253 850	Ingen	Forbod
55	Vistdalsholmen	94 079	Ingen	Forbod
56	Prestholmen	73 672	Ingen	Forbod
58	Tautra, vest	1 215 815	Ingen	Forbod
59	Sveltingen	137 060	Middels	1.aug-30.april
60	Røssholmen-Skjela-Oterholmen	3 215 036	Svært stor	Forbod
61	Saltstein-Klovningen	11 945 390	Svært stor	Forbod
62	Orholmen-Grøningen	4 006 406	Svært stor	1.aug-30.april
65	Tromskjera-Mannskjera	2 627 509	Middels	1.aug-30.april
68	Orskjeran	10 496 518	Svært stor	Forbod
69	Fugløya	223 512	Ingen	Forbod
75	Bøfjordholmane	309 361	Ingen	Forbod
76	Eidsholmen	62 227	Ingen	Forbod
79	Skalmen	182 177	Svært stor	1.aug-30.april

Grått felt = lokalitet med stor hekkebestand av teist/toppskarv

Vedlegg 4. Oversikt over innkomne merknader etter oppstartsmeldinga

Rapp. nr	Kommune	Omr.namn/tema	Tal merknader	Doknr.
		Almenta	3	3,19,22
		Organisasjonane	2	2,143
		Kommunane	11	6,7,8,11,13,15,21,25,44,124,132,
		Kystverket	2	9,49
		Fiskarane	8	10,105,122,123,126*
		Taretrålingsnæringa	5	4,14,37,146,147
3	Kristiansund	Inngripan	1	126*
4	Kristiansund	Grip	2	114,126*
5	Ålesund/Sula	Vegsundholmane - Veibustholmen	2	17,110
12	Sande	Eggholmane - Lisjeholmen	22	15,29,45,47,48,53,57,62,64,75,77,78,79,80,81,83,84,85,86,87,126*
13	Sande	Riste	14	15,55,75,77,78,79,80,81,84,85,86,87,126(2)
15	Sande	Nupafjellet	8	27,31,34,46,38,51,59,126
17	Herøy	Svinøya	1	126*
18	Herøy	Muleneset	3	58,88,126*
25	Ulstein	Sandøya-Vattøya	5	5,73,97,106,126
26	Ulstein	Eggholmen	1	106
27	Ulstein	Flørauden	1	106
29	Hareid	Lomstjønna - Hareidsmyra	6	18,35,39,43,56,82
31	Volda	Vindfarholmen	0	
40	Giske	Erkna	1	46
41	Giske	Langholmen	0	
42	Giske	Storholmen	0	
44	Giske	Sætedalen	0	
45	Haram	Gjøsundholmen	0	
46	Haram	Måsehamrane	2	20,26
47	Haram	Haramsøya vestsida	2	101,103
48	Haram	Kjepina	0	
49	Haram	Husfjellet	1	32
50	Haram	Svetlingane	0	
51	Haram	Rødholmen	1	126*
52	Vestnes	Føya	2	112,126*
55	Nesset	Vistdalsholmen	2	111,126*
56	Nesset	Prestholmen	2	111,126*
58	Midsund	Tautra, vest	4	33,41,104,126*
59	Sandøy	Sveltingen	0	
60	Sandøy	Røssholmen-Skiela-Oterholmen	6	16,19,30,99,126*,144
61	Aukra	Saltstein - Klovningen	2	16,126*
62	Aukra	Orholmen - Grøningen	1	126*
65	Averøy/Eide	Tromskjera - Mannskjer	1	126*
68	Averøy/Eide	Orskjeran	2	107,126*
69	Frei	Fugleøya	1	126
75	Surnadal	Bøfjordholmane	2	50,126*
76	Aure	Eidsholmen	13	76,98,100,102,105,126*,129,130,131,134,135,138
79	Smøla	Skalmen	0	

Totalt tal merknader

142

* Dokument nr. 126 inneheld fleire brev (merknader)

Vedlegg 5. Saksliste i verneplan for hekkande sjøfugl i Møre og Romsdal (Type u= utgåande dok. Og i= inngåande dokument)

(side 1 av 7)

Saksnr. 03/9025	Saksittel Verneplan hekkande sjøfugl	Saksansvarlig (enhet/initialet) FM-AM/INBR	Saksdato 08.07.2003	Arkivdel SA	Tilg.kode	
					Journaldato	Dok. dato
0	U Verneplan hekkande sjøfugl i Møre og Romsdal - tareråling	Ingbjørn Bredeii (FM-AM/INBR), Ingbjørn Bredeii (NAT/INBR), Fylkesmannen i Møre og Romsdal (NAT/INBR)	06.09.2005	06.09.2005	06.09.2005	
1	U Verneplan for hekkande sjøfugl i Møre og Romsdal - melding om oppstart - oppretting	Fylkesmannen i Møre og Romsdal (NAT/INBR)	15.07.2003	14.08.2003	14.08.2003	
2	I Verneplan hekkande sjøfugl - jakt, fiske og fangst	NJFF Møre og Romsdal	06.08.2003	26.08.2003	26.08.2003	
3	I Vedrørende oppstartsmelding - Verneplan hekkande sjøfugl	Odd Roar Lange	13.08.2003	26.08.2003	26.08.2003	
4	I Tarerålfiskernes forening - uttale - verneplan hekkande sjøfugl	Tarerålfiskernes forening	01.09.2003	08.09.2003	08.09.2003	
5	I Verneplan hekkande sjøfugl - område Vattøya - Sandøya i Ulstein kommune	Liv Vattøy	04.09.2003	11.09.2003	11.09.2003	
6	I Verneplan hekkande sjøfugl - uttale fra Nemnd for vill, inna Indsfiske og friuft i Herøy kommune	Søre Sunnmøre landbrukskontor	05.09.2003	11.09.2003	11.09.2003	
7	I Verneplan hekkande sjøfugl - uttale fra Ulstein villnemnd	Søre Sunnmøre landbrukskontor	05.09.2003	11.09.2003	11.09.2003	
8	I Verneplan hekkande sjøfugl - innspill fra Eide kommune	Eide kommune	09.09.2003	11.09.2003	11.09.2003	
9	I Verneplan hekkande sjøfugl - uttale fra Kystverket	Kystverket Midt-Norge	04.09.2003	11.09.2003	11.09.2003	
10	I Verneplan hekkande sjøfugl - uttale fra Norges Kystfiskerlag	Norges Kystfiskerlag avd. Sunnmøre	08.09.2003	11.09.2003	11.09.2003	
11	I Verneplan hekkande sjøfugl - førebels svar fra Giske kommune	Giske kommune	03.09.2003	11.09.2003	11.09.2003	
12	U Annonse - melding om igangsetjing av verneplanarbeid for hekkande sjøfugl i Møre og Romsdal	Fylkesmannen i Møre og Romsdal (NAT/INBR)	11.07.2003	22.10.2003	22.10.2003	
13	I Melding om vedtak - Ørsta kommune - Verneplan hekkande sjøfugl	Ørsta kommune	08.09.2003	19.09.2003	19.09.2003	
14	I Kommentarer fra hovedaktør innen tarerålingen - Verneplan hekkande sjøfugl	FMC BioPolymer	09.09.2003	19.09.2003	19.09.2003	
15	I Melding om oppstart - Verneplan hekkande sjøfugl	Sande kommune	11.09.2003	19.09.2003	19.09.2003	
16	I Uttale fra fam. Tangens etterkommere - Verneplan hekkande sjøfugl	Fam. Tangens etterkommere v/ Bjørg Rønning	11.09.2003	23.09.2003	23.09.2003	
17	I Alesund kommune - uttale - Verneplan hekkande sjøfugl	Alesund kommune	26.09.2003	02.10.2003	02.10.2003	
18	I Hareid kommune - uttale - Verneplan hekkande sjøfugl	Hareid kommune	25.09.2003	02.10.2003	02.10.2003	
19	I Uttale - Verneplan hekkande sjøfugl	Turid Myrvang	11.09.2003	03.10.2003	03.10.2003	

Vedlegg 5. Saksliste i verneplan for hekkande sjøfugl i Møre og Romsdal (side 2 av 7)

20	I	Magnar Rønstad - uttale - Verneplan hekkande sjøfugl - Måshamrane i Haram	07.10.2003	29.09.2003	Magnar Rønstad
21	I	Hareid kommune - vilt- og innlandtsfiskeremnda - uttale - Verneplan hekkande sjøfugl	09.10.2003	27.08.2003	Hareid kommune
22	I	Per Husøy m.fl. - uttale - Verneplan hekkande sjøfugl	10.11.2003	28.10.2003	Per Husøy m. fl.
23	I	Anmodning om å oppheve midlertidig fredning av Hallevatnet naturreservat i Sande kommune - Verneplan hekkande sjøfugl	28.11.2003	24.11.2003	Direktoratet for naturforvaltning
24	I	Foreløpig svar vedr. anmodning om å oppheve midlertidig fredning av Hallevatnet naturreservat, Sande - Verneplan hekkande sjøfugl	06.12.2003	28.11.2003	Miljøverndepartementet
25	I	Oppstart - Verneplan hekkande sjøfugl	03.02.2004	29.01.2004	Haram kommune
26	I	Merknad til oppstartsmelding til rettighetshavarar Måsehamrane, Haram - Verneplan hekkande sjøfugl	04.02.2004	01.02.2004	Magnar Rønstad
27	I	Protest mot vern av Nupafjellet, Sande - Verneplan hekkande sjøfugl	04.02.2004	30.01.2004	Halleila Grendalag v/Sæbjørn Myklebust
28	I	Sande kommune - Oppstartsmelding til rettighetshavarane - supplering av liste - Verneplan hekkande sjøfugl	06.02.2004	02.02.2004	Sande kommune
29	I	Kåre Myren - uttalelse - Verneplan hekkande sjøfugl	09.02.2004	09.02.2004	Kåre Myren
30	I	Ona-Husøy Vel - uttale - Verneplan hekkande sjøfugl	12.02.2004	09.02.2004	Ona-Husøy Vel
31	I	Nupafisk A/S - merknader - Verneplan hekkande sjøfugl	13.02.2004	29.01.2004	Nupafisk A/S
32	I	Anders Flem - merknader - Verneplan hekkande sjøfugl	19.02.2004	19.02.2004	Anders Flem
33	I	Yvonne A.O. Rekdal - merknader - Verneplan hekkande sjøfugl	20.02.2004	14.02.2004	Yvonne Rekdal
34	I	Hallebygda Grunneigarlag - fråsegn - Verneplan hekkande sjøfugl	23.02.2004	13.02.2004	Hallebygda Grunneigarlag
35	I	Atle Måseide - uttale - Verneplan hekkande sjøfugl	26.02.2004	19.02.2004	Atle Måseide
36	I	Ingvald Nupen - merknader - Verneplan hekkande sjøfugl	26.02.2004	18.02.2004	Ingvald Nupen
37	I	Taretrålfiskernes forening - uttale - Verneplan hekkande sjøfugl	26.02.2004	22.02.2004	Taretrålfiskernes forening
38	I	Sverre Harald Roppen - merknad - Verneplan hekkande sjøfugl	26.02.2004	20.02.2004	Sverre Harald Roppen
39	I	Gunnar Grimstad m.fl. - merknader - Verneplan hekkande sjøfugl	27.02.2004	24.02.2004	Johannes J. Hareide, Gunnar Grimstad, Halgeir Teigene, Jon Kåre Mork
40	I	Bjørn Halse m/fl. - merknad - Verneplan hekkande sjøfugl	02.03.2004	26.02.2004	Bjørn Halse, Arne Ola Grimstad, Børge Bornstein
41	I	Jørgen Nordheim - merknad - Verneplan hekkande sjøfugl	02.03.2004	26.02.2004	Jørgen Nordheim

Vedlegg 5. Saksliste i verneplan for hekkande sjøfugl i Møre og Romsdal (side 3 av 7)

43	I	Hareid kommune - merknad - Verneplan hekkande sjøfugl - Lomsjøenna - Hareidsmyrane	02.03.2004	27.02.2004	Hareid kommune
44	I	Sande kommune - utsetting av merknadsfrist - Verneplan hekkande sjøfugl	02.03.2004	26.02.2004	Sande kommune
45	I	Rolv Ervik - merknad - Verneplan hekkande sjøfugl	02.03.2004	26.02.2004	Rolv Ervik
46	I	Inger Giske - merknad - Verneplan hekkande sjøfugl	02.03.2004	16.02.2004	Inger Giske
47	I	Anne og Kjell Østringen - merknad - Verneplan hekkande sjøfugl	02.03.2004	25.02.2004	Anne Østringen og Kjell Østringen
48	I	Sigurd Noralv Aarsheim - merknad - Verneplan hekkande sjøfugl	02.03.2004	24.02.2004	Sigurd Noralv Aarsheim
49	I	Ny utsending av oppstartmelding - Verneplan hekkande sjøfugl	02.03.2004	26.02.2004	Kystverket Midt-Norge
50	I	Per Iver Skrøvset og Bjørge Aasbø - merknad - Verneplan hekkande sjøfugl	02.03.2004	25.02.2004	Bjørge Aasbø, Per Iver Skrøvset
51	I	Sande kommune - protestskriv - Verneplan hekkande sjøfugl	02.03.2004	26.02.2004	Sande kommune v/gruppeansv. Knut Nystøyl og Arthur Vetnes
52	U	Verneplan for hekkande sjøfugl - oppstartmelding til rettighetshavarane	04.03.2004	14.01.2004	Fylkesmannen i Møre og Romsdal (NAT/INBR)
53	I	Stadfester mottak av brev - Verneplan hekkande sjøfugl	04.03.2004	28.02.2004	Irene og Steinar Lade
54	I	Sande kommune - vedr. oppstartmelding - Verneplan hekkande sjøfugl	05.03.2004	03.03.2004	Sande kommune
55	I	Ristes Vener - merknader - Verneplan hekkande sjøfugl	05.03.2004	05.03.2004	Ristes Vener v/Jostein Korsnes
56	I	Statens vegvesen - uttale - Verneplan hekkande sjøfugl	05.03.2004	27.02.2004	Statens vegvesen Region Midt
57	I	Eidar Kvamme - merknad - Verneplan hekkande sjøfugl	08.03.2004	20.02.2004	Eidar Kvamme
58	I	Astrid og Ole Brubakk - merknad - Verneplan hekkande sjøfugl	08.03.2004	03.03.2004	Astrid og Ole Brubakk
59	I	Hallebygda Småbåtlag - protest - Verneplan hekkande sjøfugl	09.03.2004	26.02.2004	Hallebygda Småbåtlag
60	I	Jens Kvamme - merknader - Verneplan hekkande sjøfugl	09.03.2004	20.02.2004	Jens Kvamme
61	I	Fiskeridirektoratet Region Møre og Romsdal - uttale - Verneplan hekkande sjøfugl	12.03.2004	26.02.2004	Fiskeridirektoratet Region Møre og Romsdal
62	I	Høyringsfråsegn - Verneplan hekkande sjøfugl	12.03.2004	09.03.2004	Sverre Sørdal
63	I	Uttale vedr. Eggholmen - Verneplan hekkande sjøfugl	25.03.2004	25.03.2004	Kåre Myren
64	I	Uttale - Verneplan hekkande sjøfugl	25.03.2004	25.03.2004	Kåre Myren

Vedlegg 5. Saksliste i verneplan for hekkande sjøfugl i Møre og Romsdal (side 4 av 7)

65	U	Haram kommune - oppstartsmøte - verneplan hekkande sjøfugl	29.03.2004	19.03.2004	Fylkesmannen i Møre og Romsdal (NAT//INBR)	ac
66	U	Giske kommune - oppstartsmøte - verneplan hekkande sjøfugl	29.03.2004	16.03.2004	Fylkesmannen i Møre og Romsdal (NAT//INBR)	ac
67	U	Herøy kommune - oppstartsmøte - verneplan hekkande sjøfugl	29.03.2004	17.03.2004	Fylkesmannen i Møre og Romsdal (NAT//INBR)	ac
68	U	Hareid kommune - oppstartsmøte - verneplan hekkande sjøfugl	29.03.2004	17.03.2004	Fylkesmannen i Møre og Romsdal (NAT//INBR)	ac
69	U	Ulstein kommune - oppstartsmøte - verneplan hekkande sjøfugl	05.04.2004	26.03.2004	Ingbjørn Bredeli (NAT//INBR)	ac
70	U	Sande kommune - oppstartsmøte - verneplan hekkande sjøfugl	05.04.2004	15.03.2004	Fylkesmannen i Møre og Romsdal (NAT//INBR)	Ri
71	I	Haram kommune - kopiar eigedomstilløve - Verneplan hekkande sjøfugl	06.04.2004	02.04.2004	Haram kommune	F)
72	I	Sande kommune - møtedato - Verneplan hekkande sjøfugl	07.04.2004	02.04.2004	Sande kommune	F)
73	I	Fråsegn - Verneplan hekkande sjøfugl	07.04.2004	01.04.2004	Magnar Vattøy	F)
74	I	Vedr. oppstartsmelding - Verneplan hekkande sjøfugl	14.04.2004	02.04.2004	Fiskeridirektoratet Region Møre og Romsdal	F)
75	I	Uttale frå bygdemøte - Kvamsøya - Verneplan hekkande sjøfugl	15.04.2004	13.04.2004	Kvamsøy Bygde- og Næringslag	F)
76	I	Mærknader - Eidsholmen, Aure - Verneplan hekkande sjøfugl	28.04.2004	21.04.2004	Terje Eide, Th. Lindaas AS	F)
77	I	Underskriftsliste med protest - områda Eggholmane/Lisjeholmen og Riste, Sande kommune - Verneplan hekkande sjøfugl	03.05.2004	03.05.2004	Kvamsøy Bygde- og Næringslag	F)
78	I	Underskriftsliste med protest - områda Eggholmane/Lisjeholmen og Riste, Sande kommune - Verneplan hekkande sjøfugl	03.05.2004	03.05.2004	Kvamsøy Bygde- og Næringslag	F)
79	I	Underskriftsliste med protest - områda Eggholmane/Lisjeholmen og Riste, Sande kommune - Verneplan hekkande sjøfugl	03.05.2004	03.05.2004	Kvamsøy Bygde- og Næringslag	F)
80	I	Underskriftsliste med protest - områda Eggholmane/Lisjeholmen og Riste, Sande kommune - Verneplan hekkande sjøfugl	03.05.2004	03.05.2004	Kvamsøy Bygde- og Næringslag	F)
81	I	Underskriftsliste med protest - områda Eggholmane/Lisjeholmen og Riste, Sande kommune - Verneplan hekkande sjøfugl	03.05.2004	03.05.2004	Kvamsøy Bygde- og Næringslag	F)
82	I	Protest - Verneplan hekkande sjøfugl	03.05.2004	27.04.2004	Eldar Hareide	F)
83	I	Mærknad til oppstartsmelding - Verneplan hekkande sjøfugl	03.05.2004	26.04.2004	Storholmen A/S	F)
84	I	Protest til oppstartsmelding - underskriftslistar - Verneplan hekkande sjøfugl	05.05.2004	21.04.2004	Kvamsøy Bygde- og Næringslag v/Ragnar J. Kvamme	F)
85	I	Underskriftslistar med protest - områda Eggholmane/Lisjeholmen og Riste, Sande kommune - Verneplan hekkande sjøfugl	05.05.2004	05.05.2004	Kvamsøy Bygde- og Næringslag v/Ragnar J. Kvamme	F)
86	I	Underskriftslistar - Verneplan hekkande sjøfugl	05.05.2004	29.04.2004	Rolf Ervik	F)
87	I	Underskriftsliste med protest - områda Eggholmane/Lisjeholmen og Riste, Sande kommune - Verneplan hekkande sjøfugl	05.05.2004	05.05.2004	Kvamsøy Bygde- og Næringslag v/Ragnar J. Kvamme	F)

Vedlegg 5. Saksliste i verneplan for hekkande sjøfugl i Møre og Romsdal (side 5 av 7)

88	I	Uttale frå Herøy kommune - Verneplan hekkande sjøfugl	11.05.2004	30.04.2004	Herøy kommune
89	I	Oppheving av midlertidig fredning av Hallevatnet naturreservat, Sande kommune - Verneplan hekkande sjøfugl	19.05.2004	11.05.2004	Miljøverndepartementet
90	U	Midsund kommune - oppstartsmøte - verneplan hekkande sjøfugl	26.05.2004	19.04.2004	Ingbjørn Bredeii (NAT//INBR)
91	U	Surnadal kommune - oppstartsmøte - verneplan hekkande sjøfugl	26.05.2004	21.04.2004	Ingbjørn Bredeii (NAT//INBR)
92	U	Aure kommune - oppstartsmøte - verneplan hekkande sjøfugl	26.05.2004	21.04.2004	Ingbjørn Bredeii (NAT//INBR)
93	U	Sandøy kommune - oppstartsmøte - verneplan hekkande sjøfugl	26.05.2004	19.04.2004	Ingbjørn Bredeii (NAT//INBR)
94	U	Haram kommune - Haramsøya vestsida - verneplan hekkande sjøfugl	26.05.2004	20.04.2004	Ingbjørn Bredeii (NAT//INBR)
95	U	Ulstein kommune - oppstartsmøling - verneplan hekkande sjøfugl	26.05.2004	28.04.2004	Ingbjørn Bredeii (NAT//INBR)
96	U	Sandøy kommune - oppstartsmøling - verneplan hekkande sjøfugl	27.05.2004	28.04.2004	Ingbjørn Bredeii (NAT//INBR)
97	I	Merknader Vattøya - Verneplan hekkande sjøfugl	27.05.2004	23.05.2004	Grunneigarar på Vattøya v/ Synneva Vattøy Ulstein
98	I	Vedr. høringsutkast "Eidsholmen" i Aure - Verneplan hekkande sjøfugl	01.06.2004	20.05.2004	Thore Jarl Lindaaas
99	I	Uttale - Ona - Husøy Vel - Verneplan hekkande sjøfugl	01.06.2004	24.05.2004	Ona - Husøy Vel
100	I	Uttale - Fiskarlag i Aure - Verneplan hekkande sjøfugl	01.06.2004	25.05.2004	Lesund og Aure Fiskarlag og Foldfjorden Fiskarlag
101	I	Haram kommune - Haramsøya vestsida - Verneplan hekkande sjøfugl	02.06.2004	26.05.2004	Leif Ove Haram
102	I	Verneplan Ersholmen - Verneplan hekkande sjøfugl	02.06.2004	19.05.2004	Aure kommune
103	I	Uttaleise fra Haram Landboforening - Verneplan hekkande sjøfugl	02.06.2004	31.05.2004	Haram Landboforening viformann Hans Arne Haram
104	I	Merknader - Verneplan hekkande sjøfugl	02.06.2004	28.05.2004	Jørgen Nordheim
105	I	Nordmøre Fiskarlag - møte - Verneplan hekkande sjøfugl	08.06.2004	02.06.2004	Nordmøre Fiskarlag
106	I	Mekrnad - Flørauden, Egholmen og Sandøya, Vattøya - Verneplan hekkande sjøfugl	08.06.2004	28.05.2004	Jostein Flø m.fl.
107	I	Bruk av Ohrskjæra - Verneplan hekkande sjøfugl	08.06.2004	25.05.2004	Strømsholmen sjøsportsenter AS
108	U	Verneplan sjøfugl	02.07.2004	15.06.2004	Ingbjørn Bredeii (NAT//INBR)
109	U	Verneplan hekkande sjøfugl	02.07.2004	15.06.2004	Ingbjørn Bredeii (NAT//INBR)
110	I	Mekrnad - Verneplan hekkande sjøfugl	08.07.2004	30.06.2004	Oddbjørg Blindheim
111	I	Neset kommune - svar ang. oppstartsmøte - Verneplan hekkande sjøfugl	14.07.2004	01.07.2004	Neset kommune
112	I	Vestnes kommune - merknader - verneplan hekkande sjøfugl	15.07.2004	02.07.2004	Vestnes kommune
113	U	Verneplan sjøfugl	15.07.2004	09.06.2004	Ingbjørn Bredeii (NAT//INBR)

Vedlegg 5. Saksliste i verneplan for hekkande sjøfugl i Møre og Romsdal (side 6 av 7)

114	I	Kristiansund kommune - verneplan hekkande sjøfugl	16.07.2004	12.07.2004	Kristiansund kommune
115	I	Aukra kommune - eigarforhold ved Saltsteinleia - Verneplan hekkande sjøfugl	02.08.2004	09.07.2004	Aukra kommune
116	U	Vestnes kommune - oppstartsmelding - Verneplan hekkande sjøfugl	05.08.2004	28.06.2004	Ingbjørn Bredeli (NAT//INBR)
117	U	Verneplan hekkande sjøfugl	10.08.2004	27.07.2004	Ingbjørn Bredeli (NAT//INBR)
118	U	Voida kommune - oppstartsmøte - verneplan hekkande sjøfugl	05.08.2004	17.06.2004	Ingbjørn Bredeli (NAT//INBR)
119	U	Verneplan for hekkande sjøfugl i Møre og Romsdal - melding om oppstar	08.07.2003	08.07.2003	Fylkesmannen i Møre og Romsdal (NAT//INBR)
120	U	Kristiansund kommune - oppstartsmelding - verneplan hekkande sjøfugl	05.08.2004	28.06.2004	Ingbjørn Bredeli (NAT//INBR)
121	U	Eide og Averøy kommune - oppstartsmøte - verneplan hekkande sjøfugl	05.08.2004	26.04.2004	Ingbjørn Bredeli (NAT//INBR)
122	I	Konsekvenser for fiskeriene - Smøla kommune - verneplan for Smøla - gml. sak: 00/6915/432.40	10.08.2004	06.08.2004	Nordmøre Fiskarlag
123	I	Mail fra Nordmøre fiskarlag - Verneplan hekkande sjøfugl	29.09.2004	01.03.2004	Pål Farstad
124	I	Filiflutsrådet for Alesund og omland - Verneplan hekkande sjøfugl	07.10.2004	05.10.2004	Filiflutsrådet for Alesund og omland
125	I	Ønske om å få tilsendt møtereferat - Verneplan hekkande sjøfugl	20.10.2004	18.10.2004	Fiskeridirektoratet Region Møre og Romsdal
126	I	Foreløpige kommentarer fra lokaliskarlagene m.m. - Verneplan hekkande sjøfugl	08.11.2004	01.11.2004	Fiskeridirektoratet Region Møre og Romsdal
127	U	Framlegg til verneplan for hekkande sjøfugl i Møre og Romsdal - Oversending til fagleg godkjenning	11.04.2005	08.04.2005	Ingbjørn Bredeli (FM-AM//OLBE)
128	U	Verneplan hekkande sjøfugl - framlegg til lokal høyring	06.05.2005	29.04.2005	Ingbjørn Bredeli (FM-AM//INBR)
129	I	Høyringsutkast - Verneplan hekkande sjøfugl - Eidsholmen	24.05.2005	19.05.2005	Aure kommune
130	I	Uttale - Verneplan hekkande sjøfugl - Eidsholmen i Aure kommune	26.05.2005	23.05.2005	Møre og Romsdal Fiskarlag
131	I	Kommentar - Uttale - Lesund og Aure Fiskarlag - Verneplan hekkande sjøfugl	26.05.2005	23.05.2005	Lesund og Aure Fiskarlag v/Malvin Gjerde
132	I	Førebeils fråsegn - Sande kommune - Verneplan hekkande sjøfugl	01.06.2005	27.05.2005	Sande kommune
134	I	Vedr. vern av Eidsholmen - Verneplan hekkande sjøfugl	06.06.2005	02.06.2005	Norges råfisklag
135	I	Vedr. vern av Eidsholmen - Verneplan hekkande sjøfugl	08.06.2005	06.06.2005	Aure kommune
136	U	Verneplan for hekkande sjøfugl - Eidsholmen	14.06.2005	10.06.2005	Ingbjørn Bredeli (FM-AM//INBR)
137	U	Verneplan hekkande sjøfugl	14.06.2005	10.06.2005	Ingbjørn Bredeli (FM-AM//INBR)
138	I	Vedr. vern av Eidsholmen - verneplan hekkande sjøfugl	13.06.2005	10.06.2005	Foldfjorden fiskarlag
139	I	Faglig gjennomgang av forslag til verneplan for hekkande sjøfugl i Møre og Romsdal	28.06.2005	20.05.2005	Direktoratet for naturforvaltning

Vedlegg 5. Saksliste i verneplan for hekkande sjøfugl i Møre og Romsdal (side 7 av 7)

140	I	Forvaltningsplan tang og tare i Møre og Romsdal - innspill til verneplan for hekkande sjøfugl	05.07.2005	22.06.2005	Fiskeridirektoratet Region Møre og Romsdal
141	I	Forvaltningsplan tang og tare i Møre og Romsdal - innspill til verneplan for hekkande sjøfugl	05.07.2005	22.06.2005	Fiskeridirektoratet Region Møre og Romsdal
142	I	Forvaltningsplan tang og tare i Møre og Romsdal - innspill til verneplan for hekkande sjøfugl	05.07.2005	22.06.2005	Fiskeridirektoratet Region Møre og Romsdal
143	I	Uttale frå NOAH - verneplan hekkande sjøfugl	06.07.2005	06.07.2005	NOAH Sogn og Fjordane
144	I	Sandøy kommune - uttale til verneplan hekkande sjøfugl - Røssholmen - Skjela - Oterholmen naturreservat	21.07.2005	13.07.2005	Sandøy kommune
145	U	Verneplan for hekkande sjøfugl i Møre og Romsdal - taretråling	07.09.2005	06.09.2005	Ingbjørn Brede li (FM-AM/INBR)
146	I	Uttale - Verneplan hekkande sjøfugl	10.10.2005	20.09.2005	FMC BioPolymer
147	I	Uttale - Taretrålfiskernes forening - Verneplan hekkande sjøfugl	28.10.2005	26.10.2005	Taretrålfiskernes forening v/Svein Nilsen
148	U	Verneplan hekkande sjøfugl	02.11.2005	02.11.2005	Ingbjørn Brede li (FM-AM/INBR)