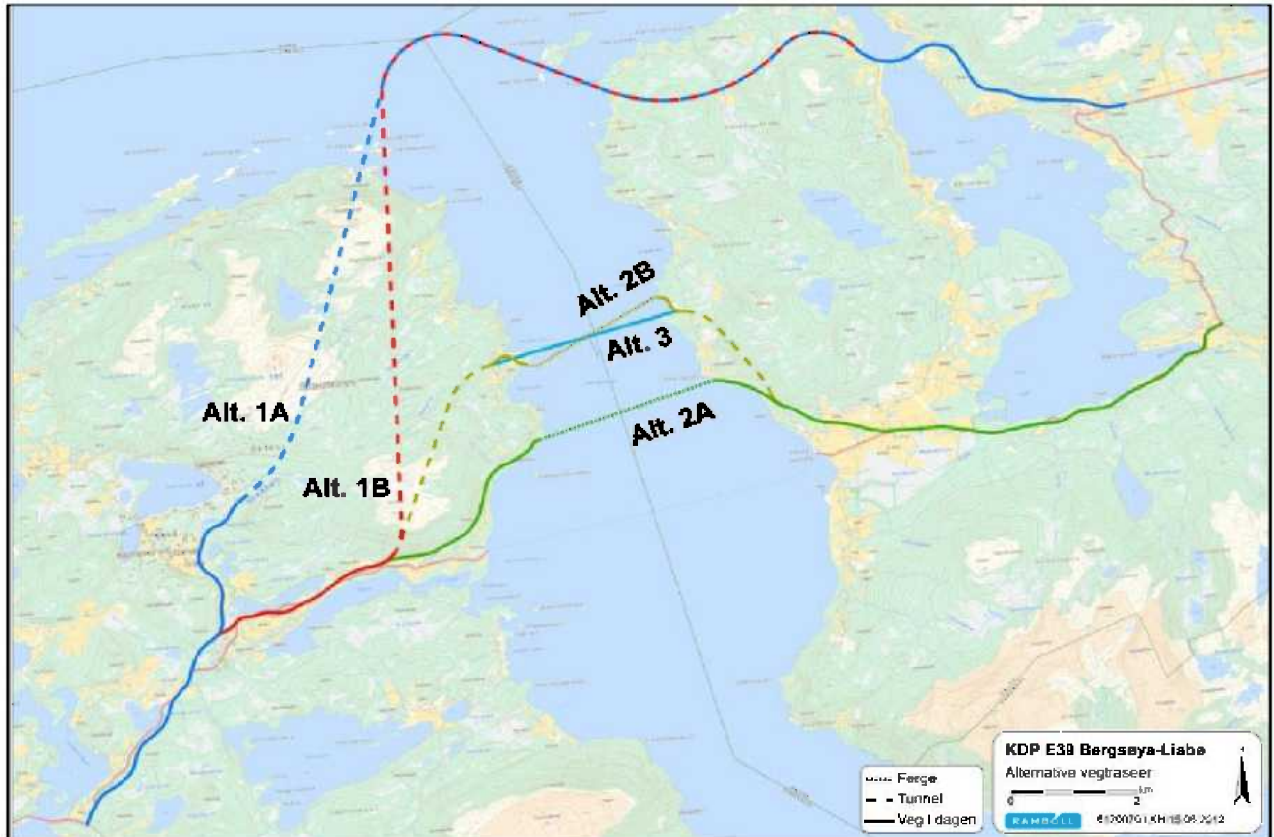
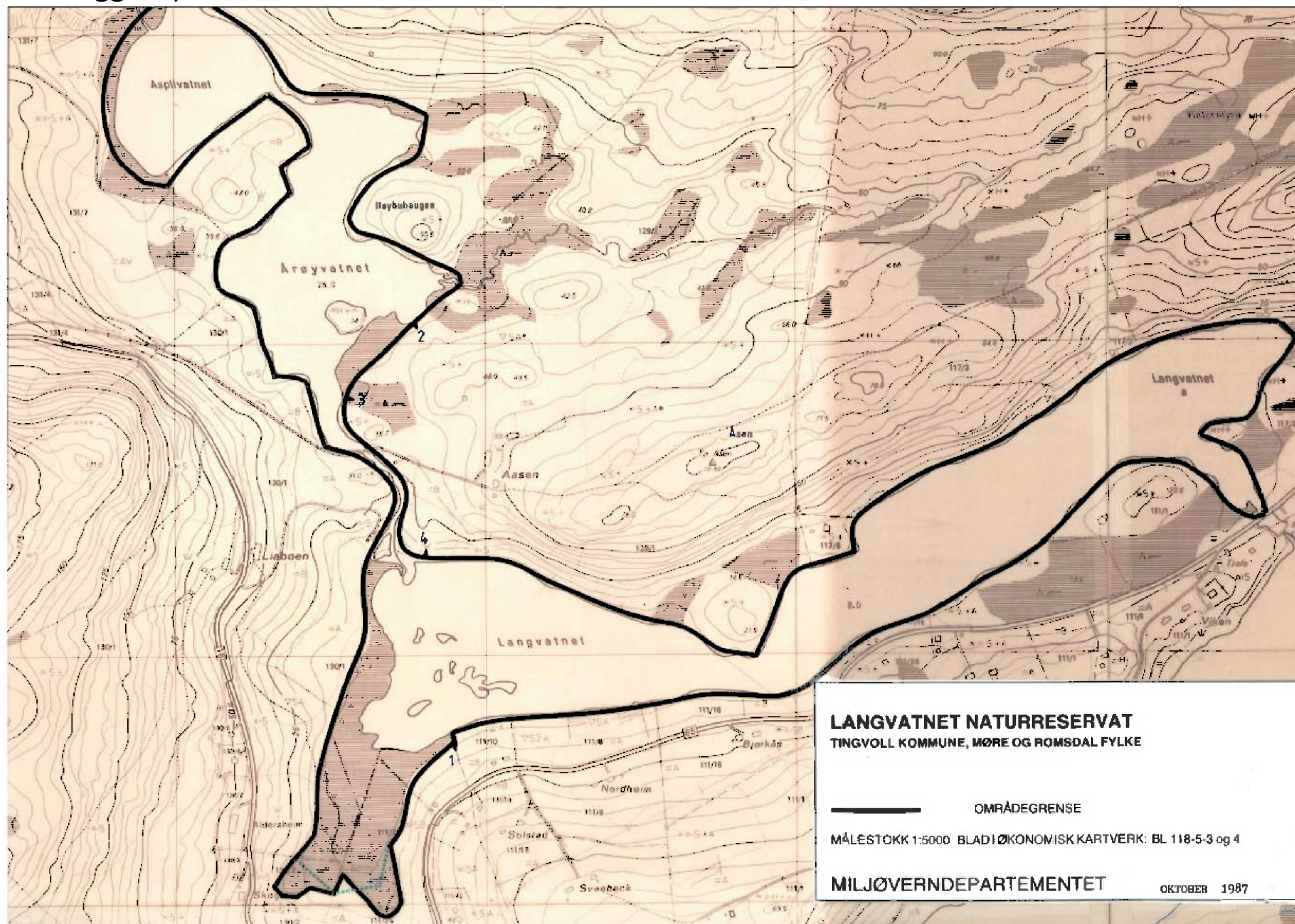


Vedlegg 1: Utreda alternative vegtrasear

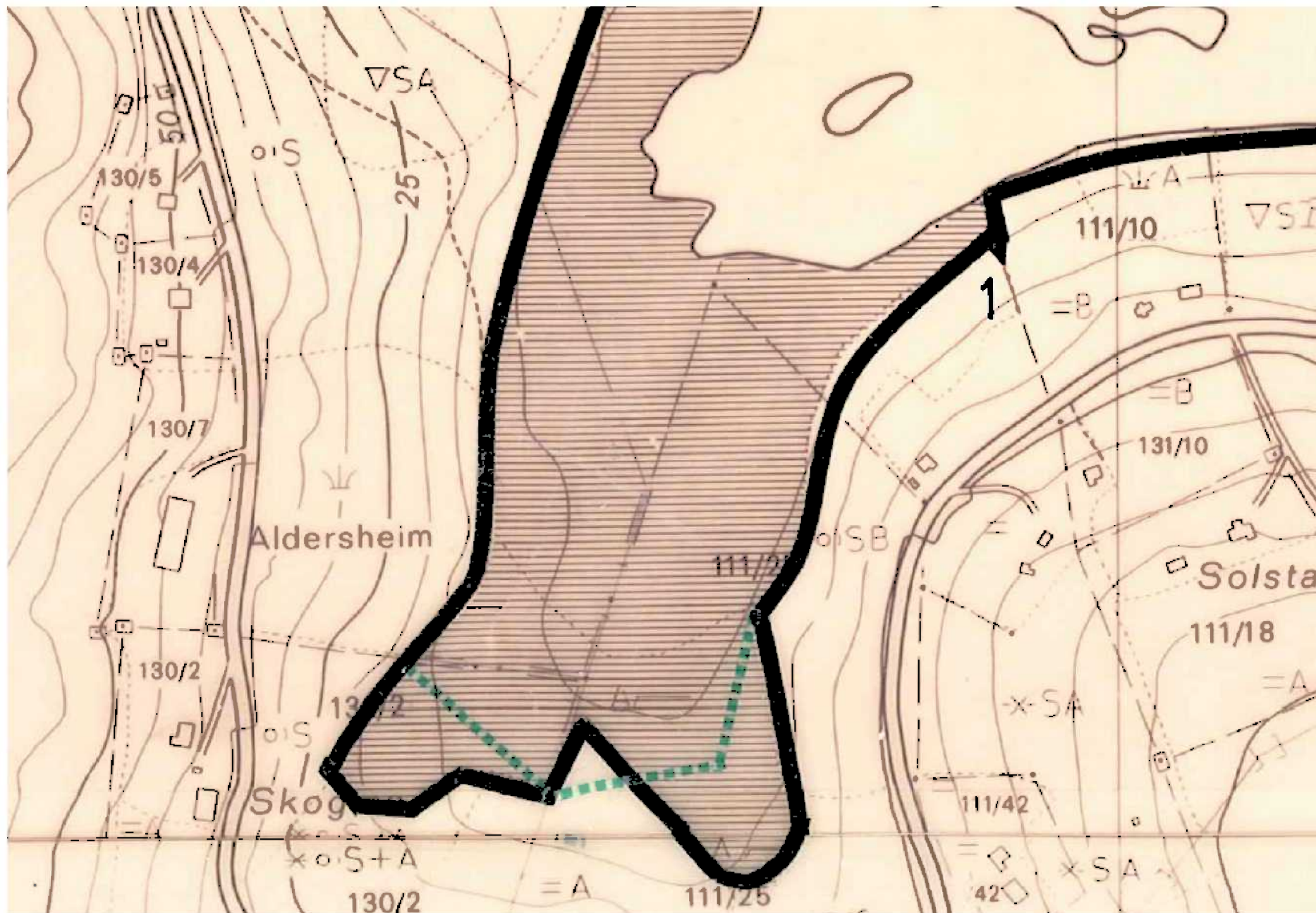


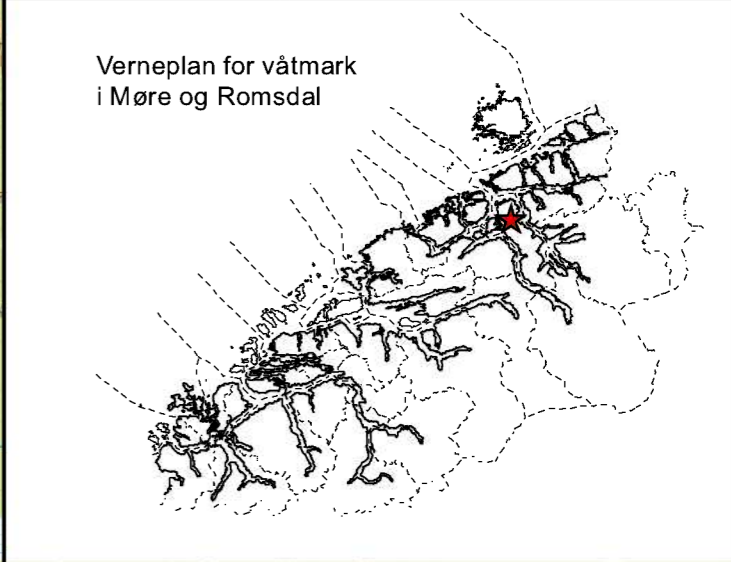
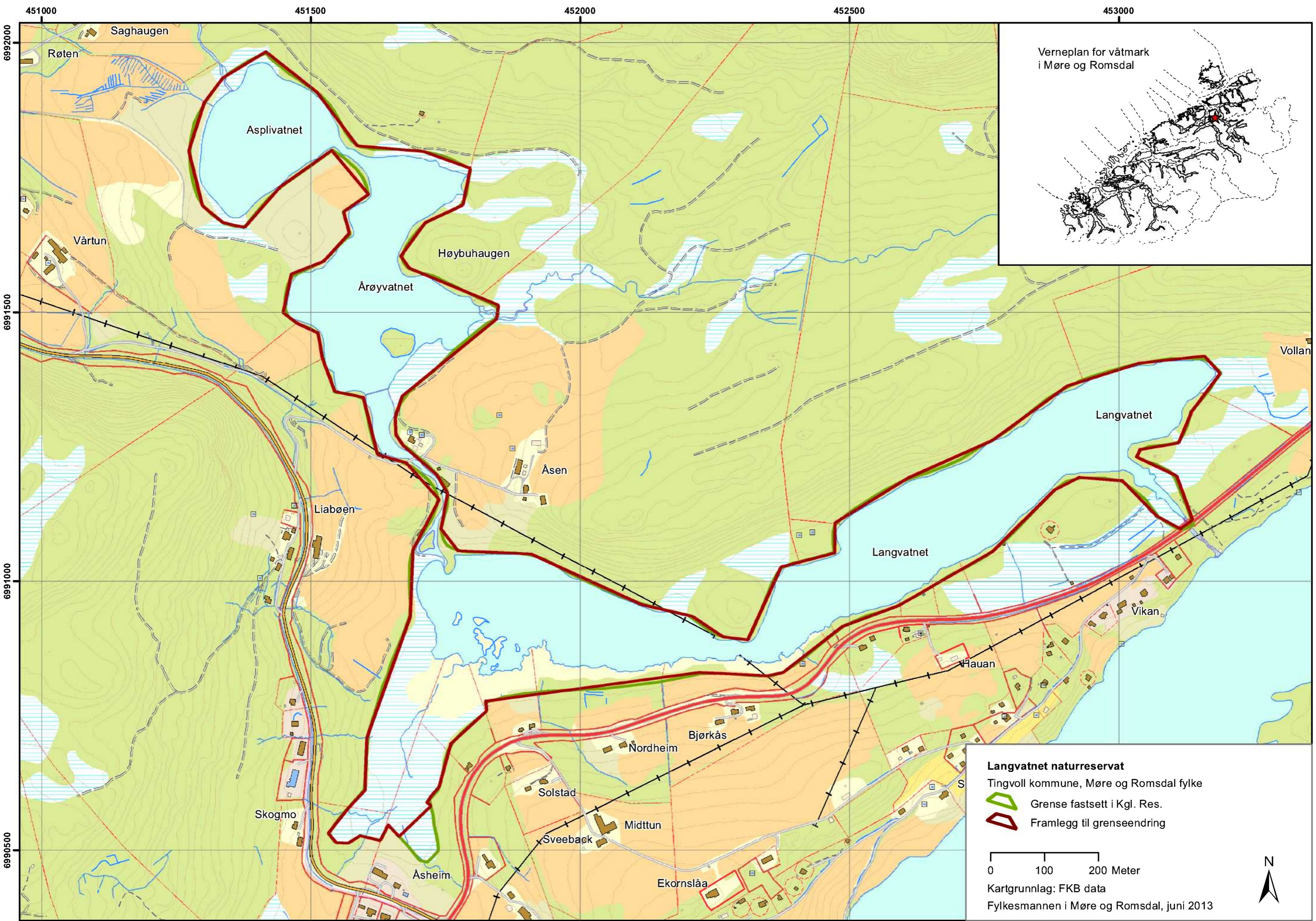
Utdrag frå «E39 Bergsøya – Liabø, Kommunedelplan og konsekvensutredning», utarbeidd av Rambøll på oppdrag frå Halsafjordsambandet.

Vedlegg 2 a)



Vedlegg 2 b): Utsnitt kgl.res.kart





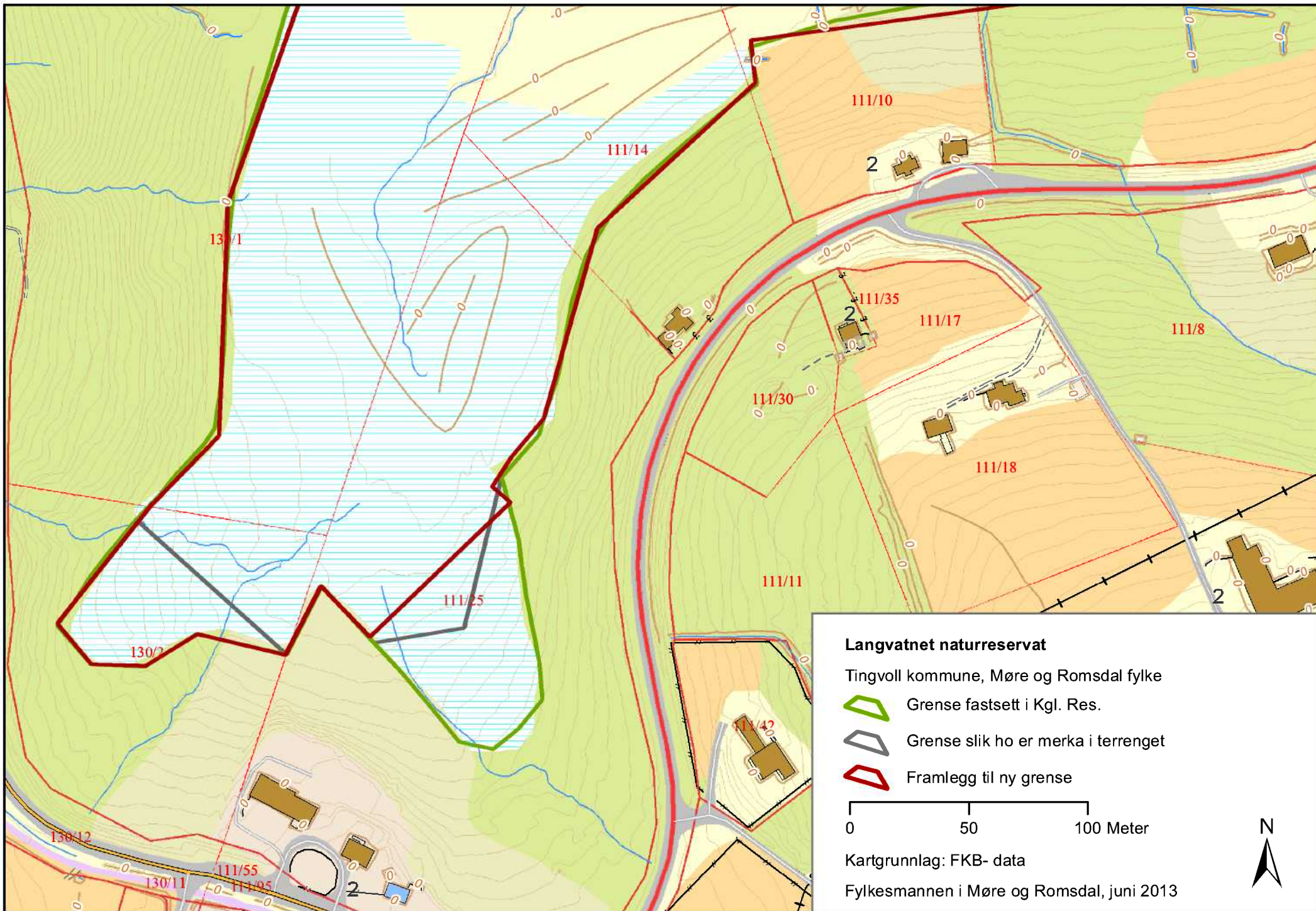
Langvatnet naturreservat
Tingvoll kommune, Møre og Romsdal fylke

- Grense fastsett i Kgl. Res.
- Framlegg til grenseendring

0 100 200 Meter

Kartgrunnlag: FKB data
Fylkesmannen i Møre og Romsdal, juni 2013





451000

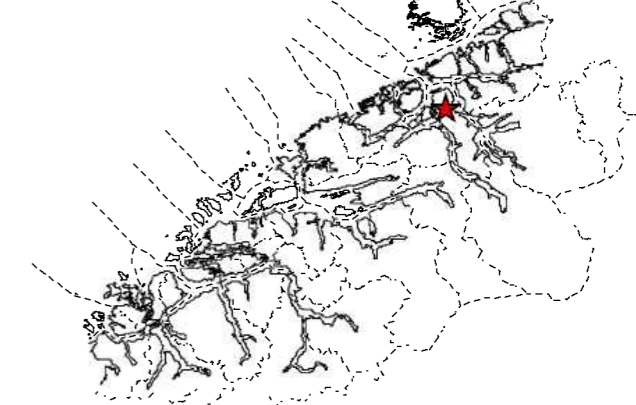
451500

452000

452500

453000

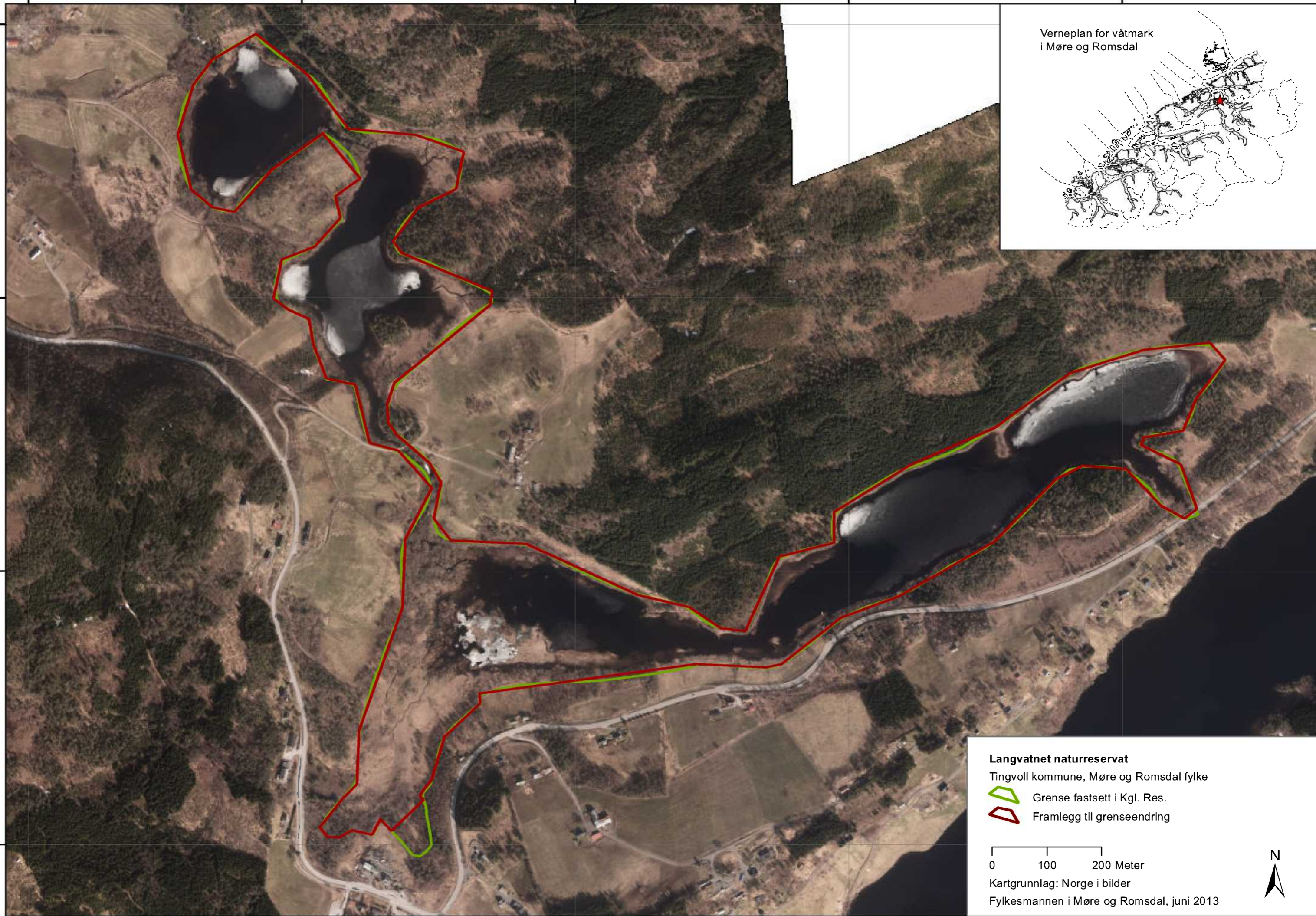
Verneplan for våtmark
i Møre og Romsdal





6991500

6991000

6990500



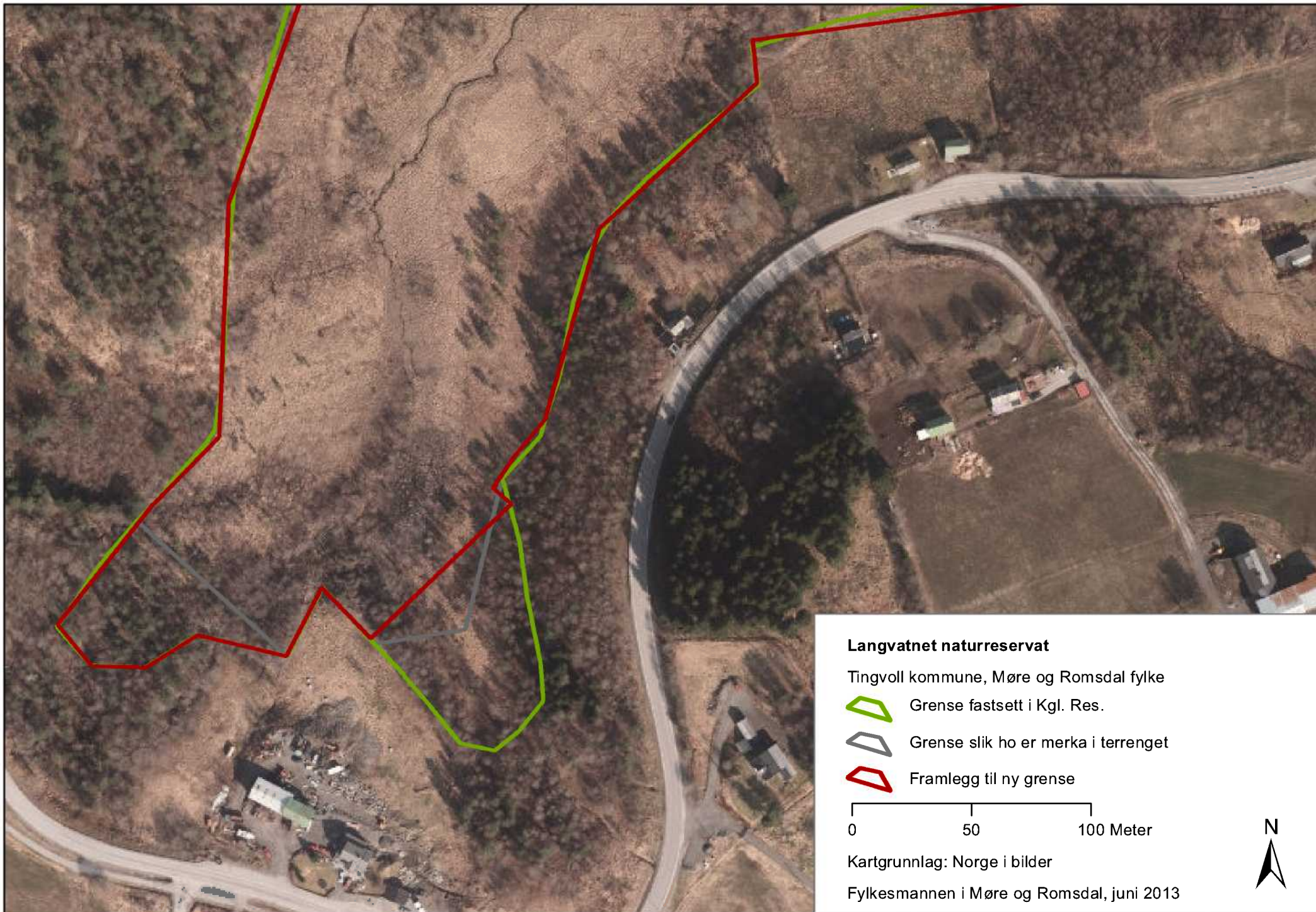
Langvatnet naturreservat
 Tingvoll kommune, Møre og Romsdal fylke

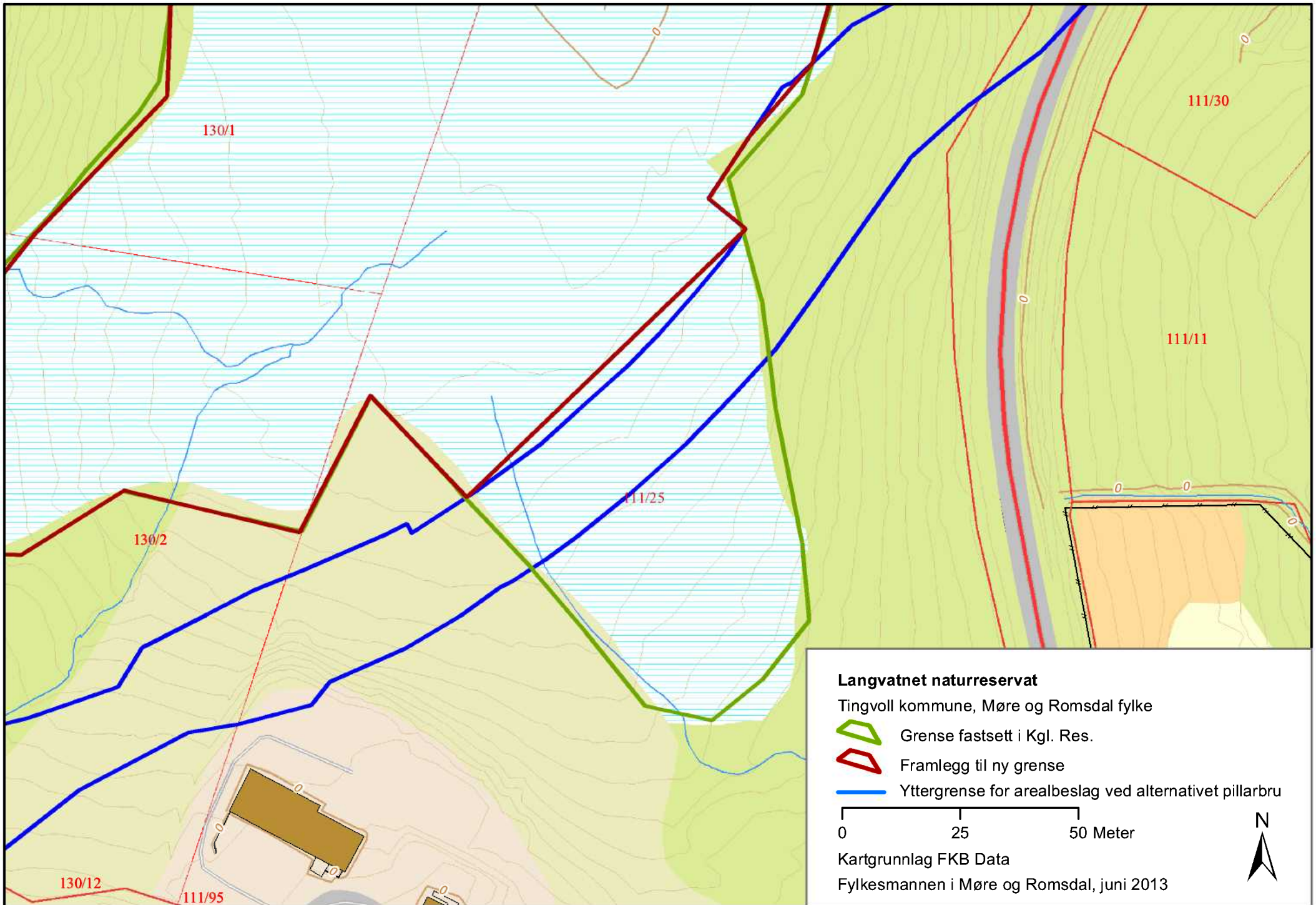
-  Grense fastsett i Kgl. Res.
-  Framlegg til grenseendring

0 100 200 Meter

Kartgrunnlag: Norge i bilder
 Fylkesmannen i Møre og Romsdal, juni 2013










Langvatnet naturreservat

Tingvoll kommune, Møre og Romsdal fylke

-  Grense fastsett i Kgl. Res.
-  Framlegg til ny grense
-  Yttergrense for arealbeslag ved alternativet pillarbru

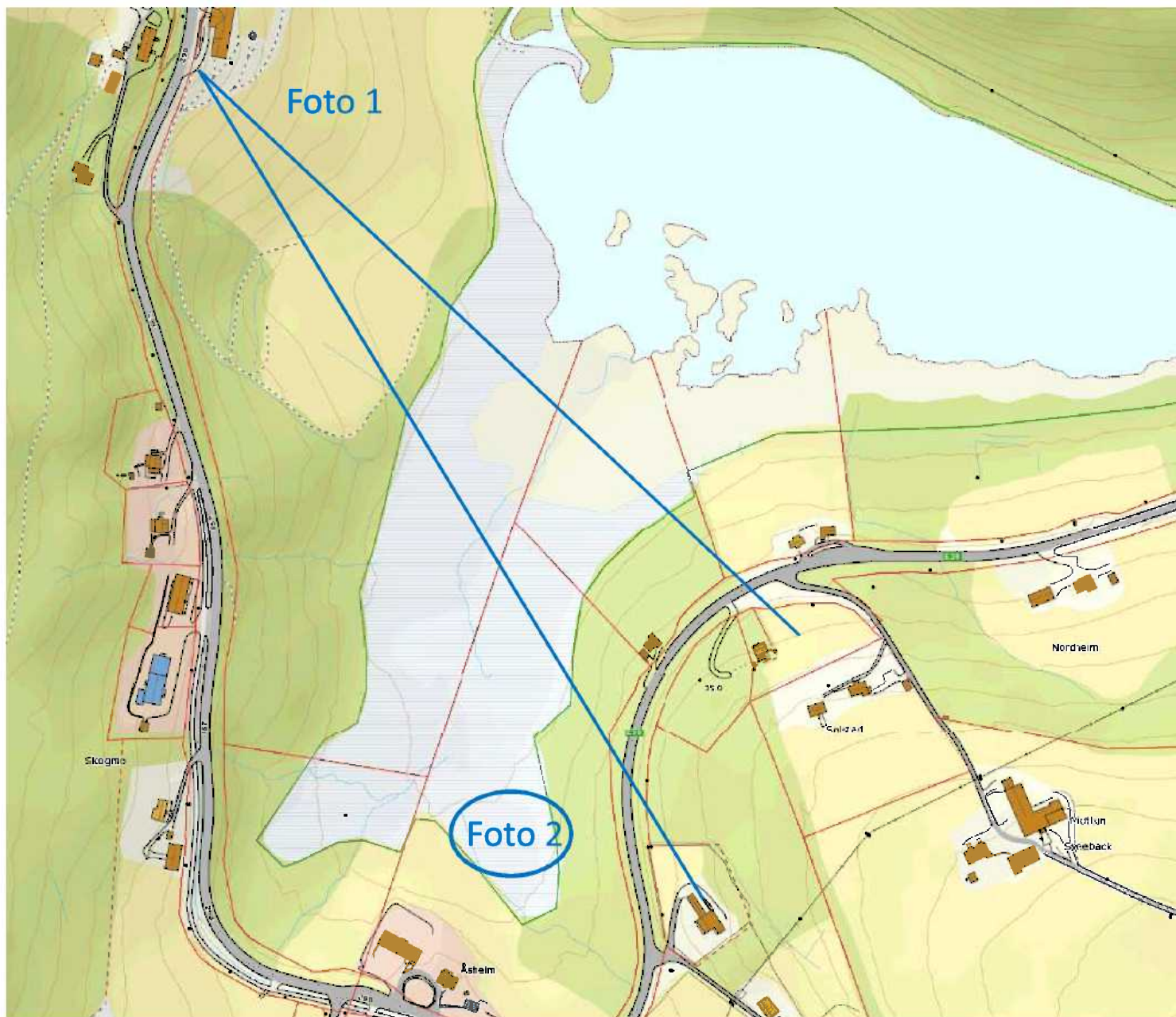
0 25 50 Meter

Kartgrunnlag FKB Data

Fylkesmannen i Møre og Romsdal, juni 2013



Vedlegg 6: Kartet viser kor foto 1 og 2 er teke.



Vedlegg 6 a) Foto 1.



Langvatnet ligg ned til venstre og området som kjem utanfor reservatet ligg oppe til høgre.

Vedlegg 6 b) Foto 2.



Bildet er teke vestover i området som det er aktuelt å ta ut frå naturreservatet.

FOR 1988-05-27 nr 416: Forskrift om vern av Langvatnet naturreservat, Tingvoll kommune, Møre og Romsdal.

DATO:	FOR-1988-05-27-416
KATEGORI:	MV (Miljøvern/vilt)
AVD/DIR:	Naturvern og friluftsliv
PUBLISERT:	II 1988 s 278
IKRAFTTREDELSE:	1988-05-27
SIST-ENDRET:	FOR-2012-08-06-833
ENDRER:	
GJELDER FOR:	Tingvoll kommune, Møre og Romsdal
HJEMMEL:	LOV-1970-06-19-63-§8 jf-§10, LOV-1970-06-19-63-§21 , LOV-1970-06-19-63-§22 og-§23 jf LOV-2009-06-19nr 100-§77
SYS-KODE:	BG08, D02
NÆRINGSKODE:	9129
KORTTITTEL:	Forskrift om Langvatnet naturreservat

INNHOLD

Forskrift om vern av Langvatnet naturreservat, Tingvoll kommune, Møre og Romsdal.

I

II

III

IV

V

VI

VII

VIII

IX

X

Forskrift om vern av Langvatnet naturreservat, Tingvoll kommune, Møre og Romsdal.

Fastsett ved kgl.res. av 27. mai 1988. Fremja av Miljøverndepartementet. Endra 6. aug 2012 nr. 833.

I

I medhald av lov om naturvern av 19. juni 1970 nr. 63, § 8, jf § 10 og § 21, § 22 og § 23 er eit våtmarksområde ved Langvatnet i Tingvoll kommune, Møre og Romsdal fylke, freda ved kgl.res. av 27. mai 1988 under nemninga Langvatnet naturreservat.

II

Det freda området berører følgjande gnr./bnr.:

111/2, 8, 10, 14, 15, 16, 25, 40, 61, 117/3, 8, 10, 129/1, 130/1, 2, 3, 131/4, 7.

Reservatet dekkjer eit areal på ca. 506 dekar.

Grensene for reservatet går fram av kart i målestokk 1:5 000, datert Miljøverndepartementet oktober 1987. Kartet og fredingsføresegnene blir oppbevarte i Tingvoll kommune, hos Fylkesmannen i Møre og Romsdal, i Direktoratet for naturforvaltning og i Miljøverndepartementet.

Dei nøyaktige grensene for fredingsområdet skal avmerkast i marka. Knekkpunkta bør koordinatfestast.

0 Endra med forskrift 6 aug 2012 nr. 833.

III

Føremålet med fredinga er å ta vare på eit viktig våtmarksområde med tilhøyrande plantesamfunn, fugleliv og anna dyreliv.

IV

For reservatet gjeld følgjande føresegner, jf likevel punkta V – VI:

1. All vegetasjon i vatn og på land er freda mot all form for skade og øydelegging.
Nye planteartar må ikkje innførast.
2. Alt vilt, medrekna hi, reir og egg er freda mot all form for skade, øydelegging og uturvande uroing, jf § 3 i viltlova. Jakt, fangst og bruk av skytevåpen er forbode.
Hundar må ikkje sleppast lause i reservatet.
Utsetjing av vilt er ikkje tillate.
3. Det må ikkje iverksetjast tiltak som kan endre dei naturgjevne tilhøva, under dette oppføring av bygningar, anlegg og faste innretningar, plassering av campingvogner, framføring av nye luftleidningar, jordkablar og kloakkleidningar, bygging av vegar, drenering og anna form for tørrelgging, uttak, oppfylling, planering og lagring av masse, ny utføring av kloakk eller andre konsentrerte forureiningstilførsalar, dumping av avfall, gjødsling og bruk av kjemiske plantevernmiddel.
Opplistinga er ikkje fullstendig.
4. Motorisert ferdsel til lands, samt lågtflyging under 300 m er forbode. Bruk av modellbåtar og modellfly er forbode.
Bruk av seglbrett er forbode.

Camping, teltslaging og oppsetjing av kamuflasjeinnretningar for fotografering er forbode.

V

Føresegnene i punkt IV er ikkje til hinder for:

1. Gjennomføring av militær, operativ verksemd og tiltak i sikrings-,ambulanse-, politi-, brannvern-, oppsyns-, skjøtsels- og forvaltingsøyemed.
2. Slått, beiting og anna etablert jordbruksdrift i og inntil det freda området.
3. Vedlikehald av grøfteutlaup som er tekne tidlegare og som drenerer tilgrensande jord- og skogbruksareal, etter at forvaltingsstyresmakta er varsla.
4. Vedlikehald av eksisterande vegar og kraftliner.
5. Sanking av bær og matsopp.
6. Fiske etter det lovverk og dei forskrifter som gjeld til ei kvar tid.
7. Motorferdsel til lands i næringsføremål.
8. Jakt på villmink i samsvar med viltlova med forskrifter.
9. Vedlikehald av eksisterande teleliner/kablar.

VI

Forvaltingsstyresmakta, eller den forvaltingsstyresmakta fastset, kan gje løyve til:

1. Kontrollert felling av vilt når dette blir sett på som naudsynt for å hindre bestandsmessige mistilhøve mellom ulike artar eller i tilhøvet art/miljø på grunn av menneskeskapte faktorar.
2. Etablering av nye grøfteutlaup for drenering av tilgrensande areal.
3. Fjerning av vegetasjon som er vertsplantar for skadeorganismer i jordbruket, fjerning av giftplantar.
4. Kontrollert tynning/høgdereduksjon av skog og kratt som er til ulempe for jordbruket.
5. Hogst av ved til eige bruk.
6. Bygging av pumpehus og legging av leidningar for vassanlegg.

VII

Forvaltingsstyresmakta eller den forvaltingsstyresmakta fastset, kan gjennomføre skjøtselstiltak i samsvar med fredingsføremålet. Det kan utarbeidast skjøtelsplan, som skal innehalde nærare retningsliner for gjennomføring av skjøtselstiltaka.

VIII

Forvaltingsstyresmakta kan gjere unnatak frå fredingsføresegnene når føremålet med fredinga krev det, samt for vitenskaplege undersøkingar og arbeid av vesentleg, samfunnsmessig verdi, og i spesielle tilfelle dersom det ikkje strir mot føremålet med fredinga.

IX

Forvaltninga av fredingsføresegnene er lagt til Fylkesmannen i Møre og Romsdal.

X

Desse fredingsføresegnene trer i kraft straks.

Databasen sist oppdatert 31. mai 2013