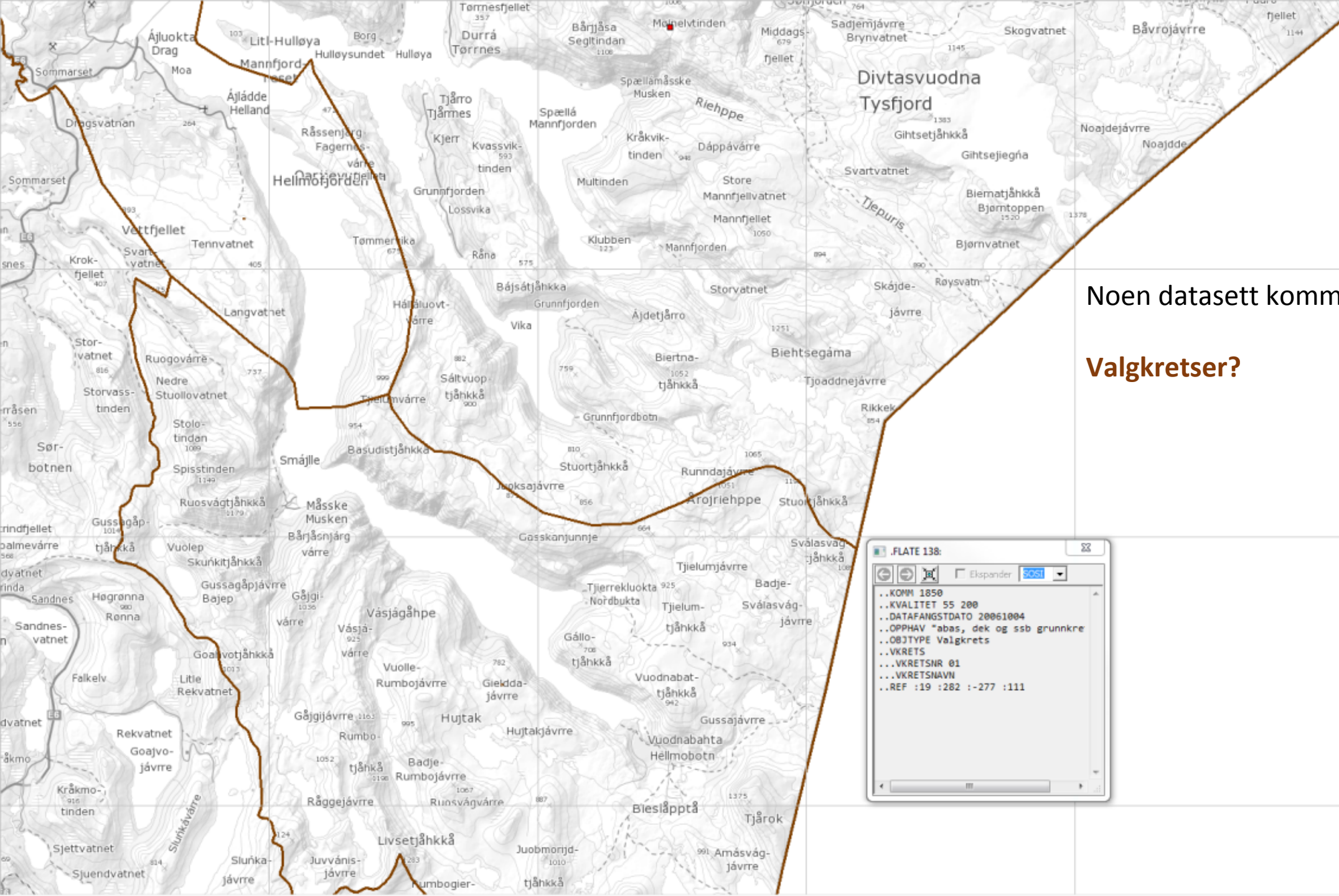


Noen datasett kommunen kan benytte:

Veinett ?

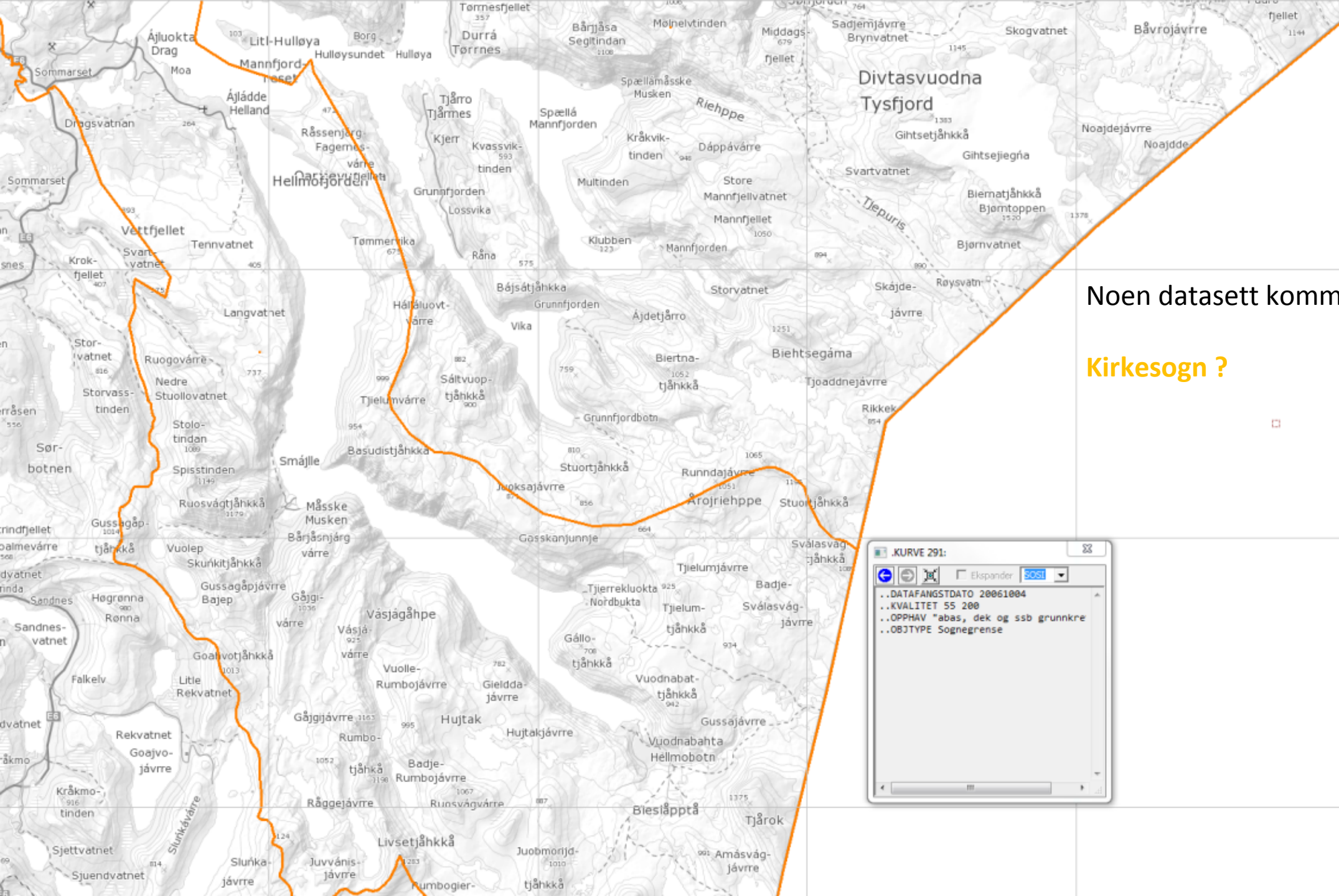
(lite konkret)



Noen datasett kommunen kan benytte:

Valgkretser?

```
.FLATE 138:
..KOMM 1850
..KVALITET 55 200
..DATAFANGSTDATO 20061004
..OPPHAV "abas, dek og ssb grunnkre
..OBJTYPE Valgkrets
..VKRETS
..VKRETSNR 01
..VKRETSNAVN
..REF :19 :282 1-277 :111
```

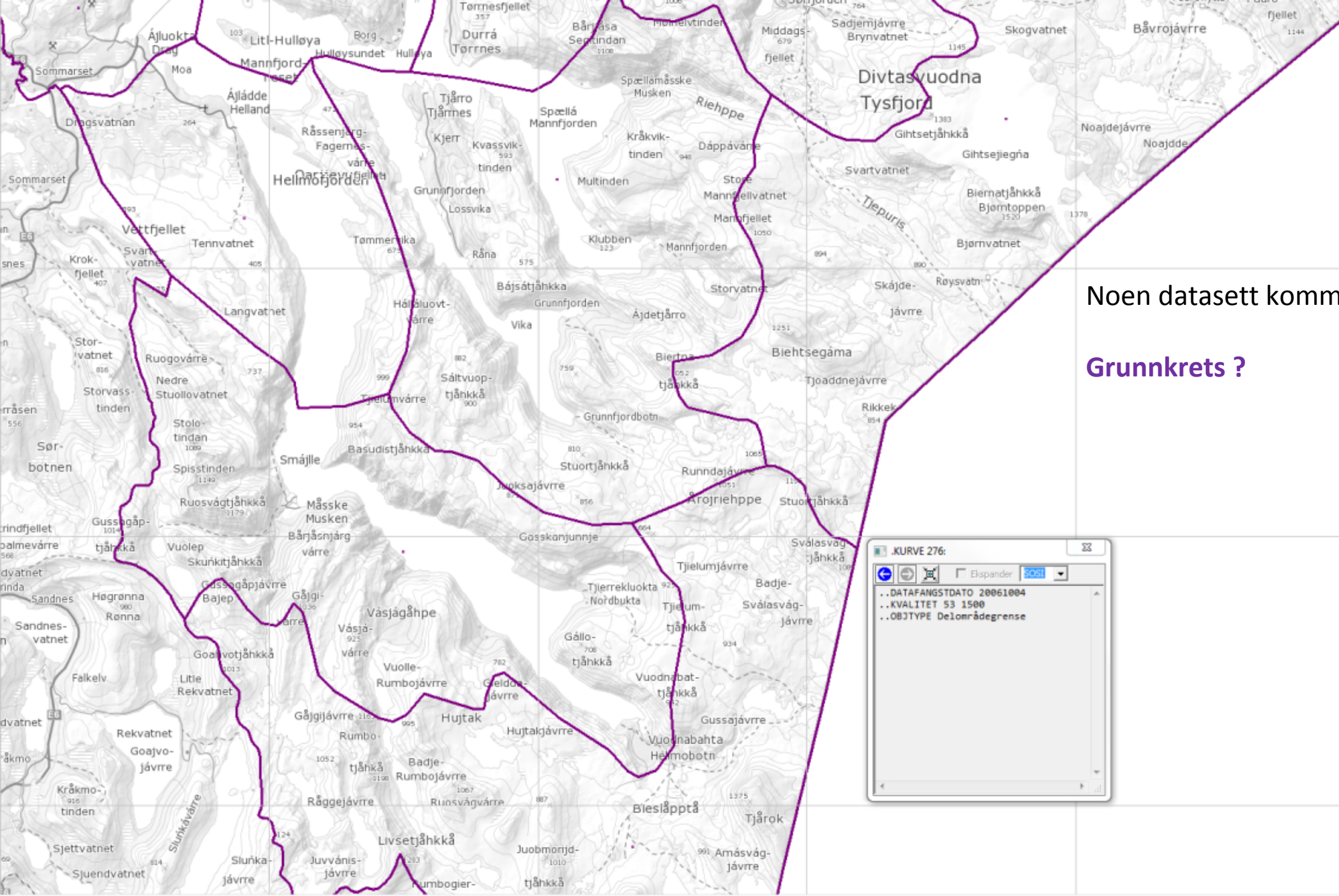



Noen datasett kommunen kan benytte:

Kirkesogn ?

.KURVE 291:

..DATAFANGSDATO 20061004
..KVALITET 55 200
..OPPHAV "abas, dek og ssb grunnkre
..OBSTYPE Sognegrense

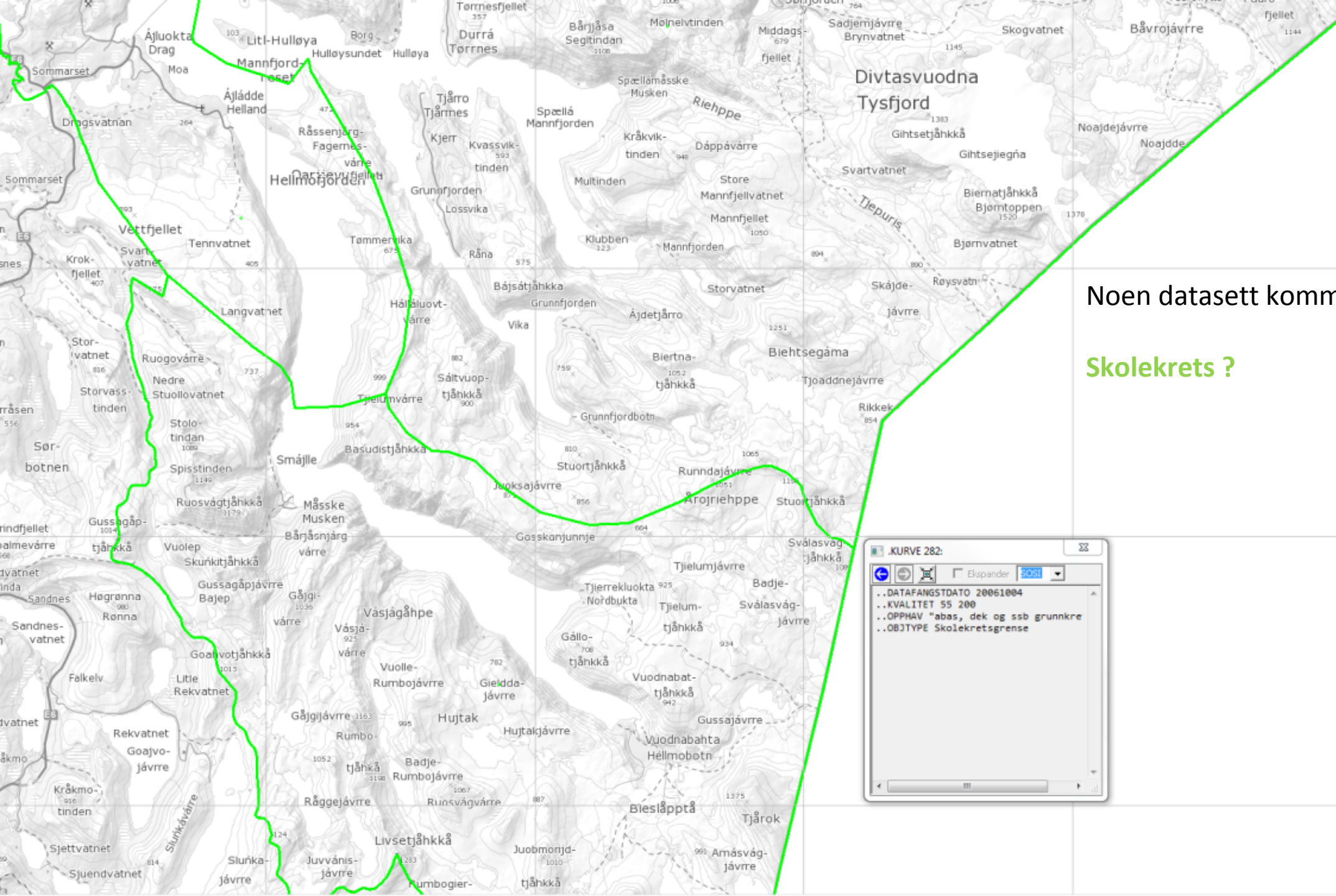


Noen datasett kommunen kan benytte:

Grunnkrets ?

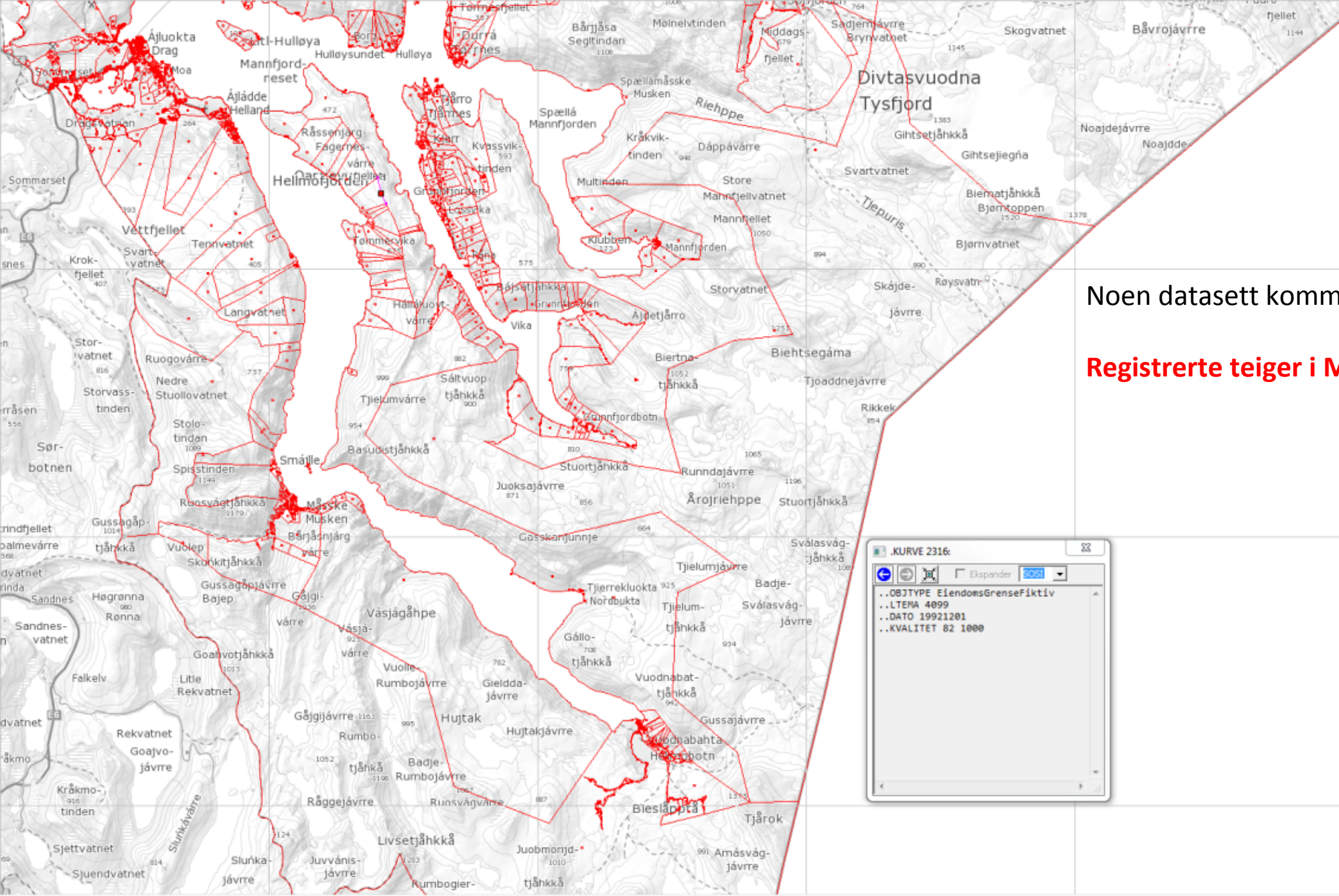
.KURVE 276:

..DATAFANGSDATO 20061004
..KVALITET 53 1500
..OBJTYPE Delområdegrense



Noen datasett kommunen kan benytte:

Skolekrets ?



Noen datasett kommunen kan benytte:

Registrerte teiger i Matrikkelen?

Litt om linjene i matrikelkartet:

...det siste som er offentlig registrert! («det beste vi har» - grunnlag for offentlig planlegging / forvaltning)

...manglende fullstendighet i noen områder!

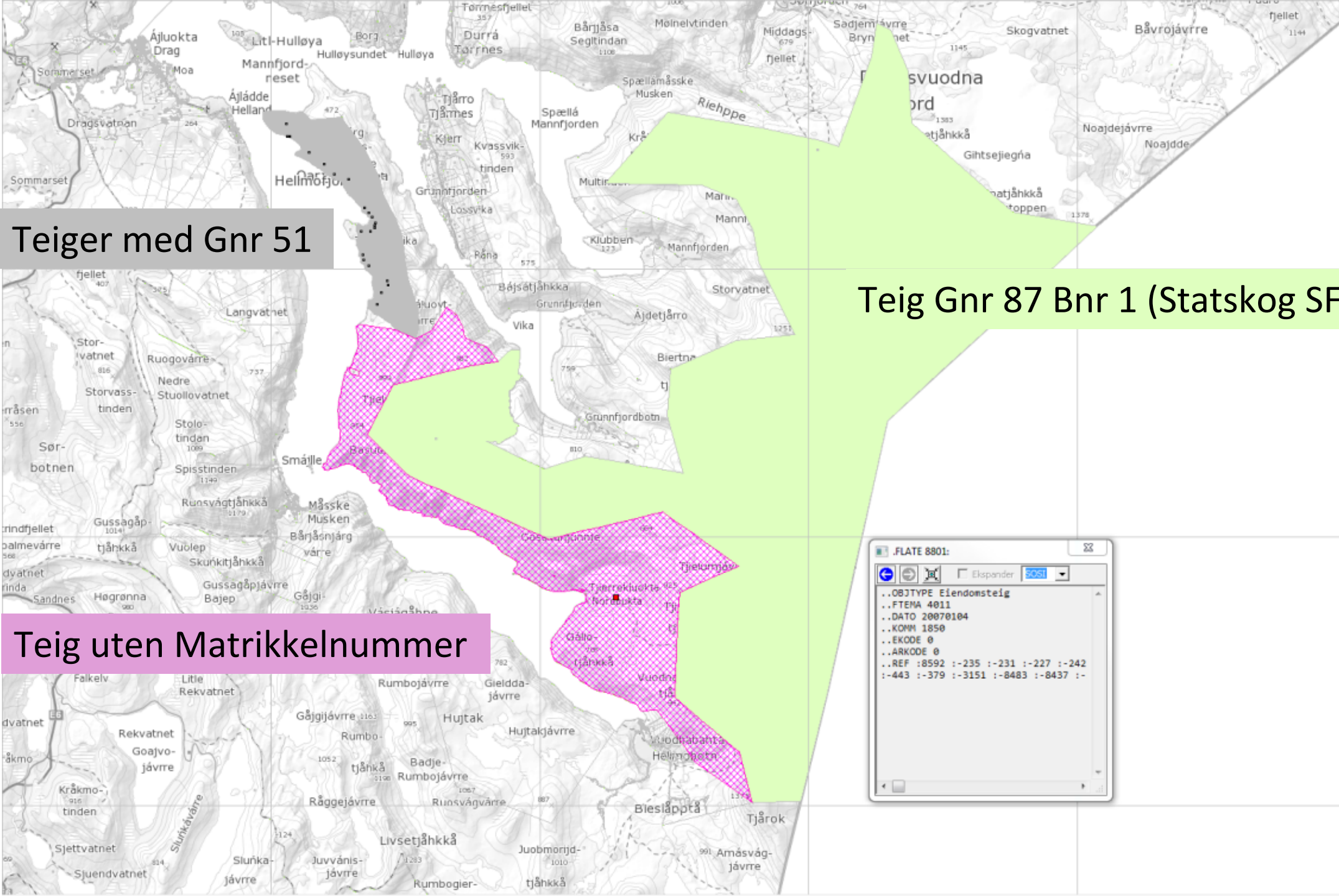
...varierende metoder for registrering – varierende kvalitet!

...vi har ingen registreringsplikt – «ting kan ha endret seg»...

...den underliggende avtalen definerer privat eiendomsrett – ikke nødvendigvis samsvar med det som er registrert... (ref Falkanger & Falkanger «Tingsrett» 8 utgave s 93-94)

Før endelig fastsetting av ny kommunegrense:

Behov for oppmålingsforretning evt på annen måte skape klarhet i eiendomsforhold?



Teiger med Gnr 51

Teig Gnr 87 Bnr 1 (Statskog SF)

Teig uten Matrikelnummer

.FLATE 8801:

..OBJTYPE Eiendomsteig

..FTEMA 4011

..DATO 20070104

..KOMM 1850

..EKODE 0

..ARKODE 0

..REF :8592 :-235 :-231 :-227 :-242

:-443 :-379 :-3151 :-8483 :-8437 :-

OFOTEN JORDSKIFTERETT

Grensekart over

TYSFJORDFELTET

i Tysfjord og Hamarøy kommuner

SAK NR. 1830-1998-0001
 Avslutta 21.11.2006
 Kartarkivnr. 183850
 Blad 1 av 2
 Berørte gnr. - 43-45, 51-57, 86, 87 i Tysfjord
 - 112, 113, 116 i Hamarøy
 Landmåler: Karl Skålbonas



- TEGNFORKLARING**
- ⌘ Bolt i fjell
 - ⌘ Bolt i stein
 - ⌘ Kors i fjell
 - ⌘ Kors i stein
 - Umerka punkt
 - △ Fastmerke
 - 2 Punktnr.
 - ① Grensenr.

Målestokk 1:75000
 Koordinatsystem: EUREF89 (WGS84) Sone 33
 Bakgrunnskart: NS0/N250 Kartdata
 Kilde: Statens Kartverk (filatelsnr: GV-L-0900)

Selv om det i matrikkelen mangler Gnr Bnr på teiger – finnes en del informasjon hos Jordskifteretten

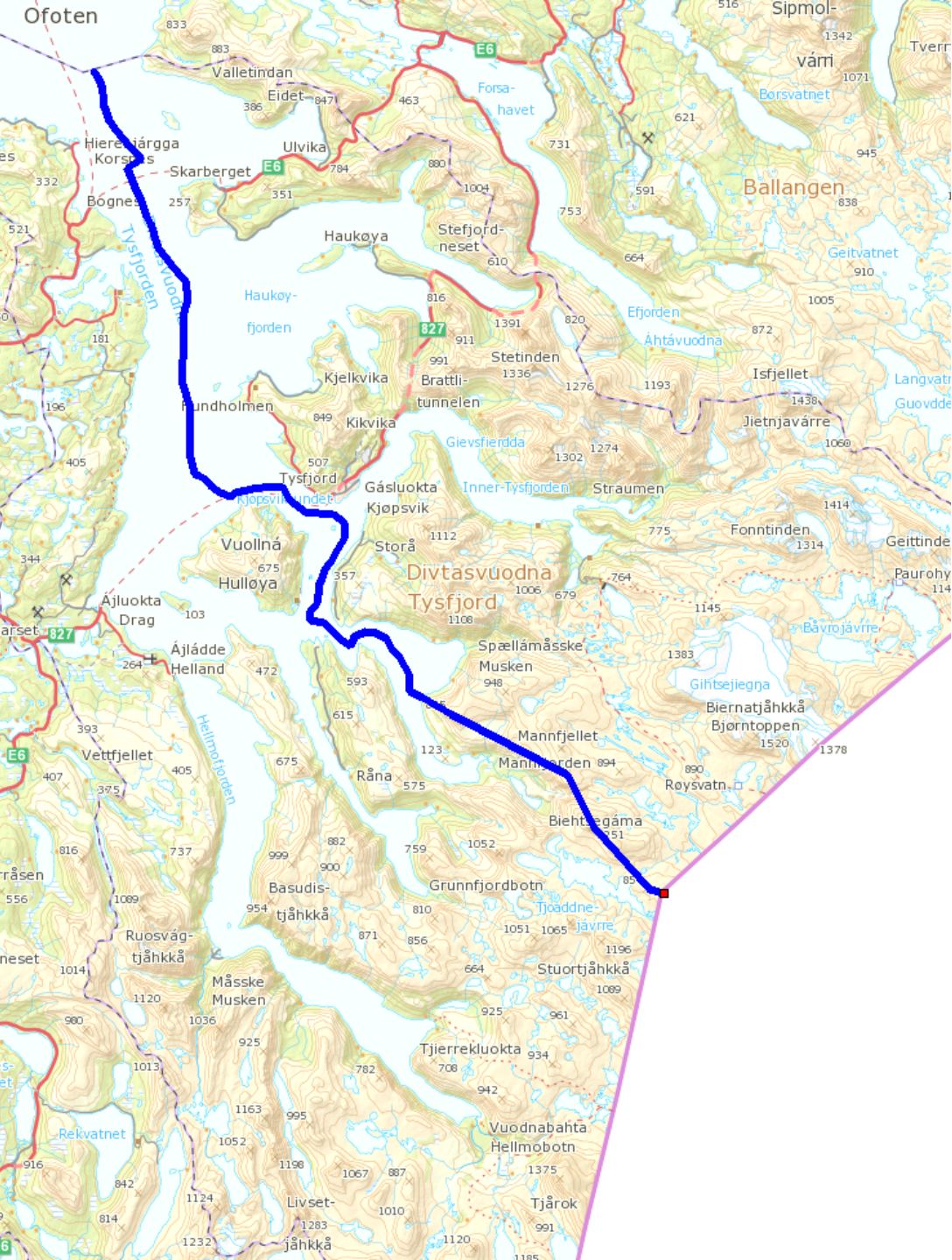
Gnr er indikert fra sak i 2006 (men uten mellomgrenser for de enkelte gårder og bruk)

Fullstendig Gnr Bnr mangler i matrikkel da området ikke er ØK-kartlagt

Hvilke andre hensyn mener kommunen det bør tas hensyn til når ny kommunegrense skal etableres?

Rundskriv 2015-06-25 H-10/15 til **Inndelingslova** lister noen mulige forhold som kan være aktuelle og som kan være til støtte i beslutningsprosessen:

- *Antall innbyggere*
- *Fordeling av areal*
- *Spesielle geografiske forhold*
- *Topografi*
- *Kommunikasjonsforhold*
- *Plangrunnlag i kommunene*
- ***Historikk og oppfatninger på stedet (eldre kart, soknegrenser,...***
- ***Rettsavgjørelser***
- ...



Innbyggerinitiativ med søknad / forslag om endring av kommunegrense

Oversendt fylkesmannen 8 juni 2016

Skissert grense som vist



2 GRENSEENDRING

Det vedlegges (**vedlegg 1**) et forslag til fremtidig kommunegrense for delt Tysfjord. Grensen foreslås fra Riksgrensen ved Rikke (Mannfjorden) til høyde 854 (Rikke), derfra i rett linje til høyde 1251 Bietssegåma, derfra i rett linje til høyde 950 Tverrfjellet, derfra i rett linje til høyde 855 Multinden og derfra ned til sjøen Muskneset. Derfra følger linjen dypeste fjord ut Mannfjorden og videre dypeste fjord på øst-/nordsiden av Hulløya til kommunegrensen mellom Tysfjord og Ballangen ytterst i Tysfjord.

Årsaken til at både Hellmofjorden, Grunnfjorden, vestsiden av Mannfjorden og Hulløya foreslås innlemmet vest-/sørover i den nye kommunen er at dette danner det tradisjonelle samiske fjordfellesskapet i Tysfjord.