

Innkomne innspill til oppstartsmelding – verneplan Lofotodden nasjonalpark:

1. NOF Lofoten lokallag, e-post av 16.4.2013
2. Norsk Fiskeværsmuseum, e-post av 17.4.2013
3. Flakstad kommune v/Kurt Atle Hansen, e-post av 18.4.2013
4. Kartverket v/Anders Westlund, brev av 22.4.2013
5. Norges sopp- og nyttevekstforbund, brev av 23.4.2013
6. Statens Vegvesen, brev av 23.4.2013
7. Reindriftsforvaltningen i Nordland, e-post av 24.4.2013
8. Lofoten og Vesterålen jordskifterett, brev av 2.5.2013
9. Steinar Larsen og Elin Graner, brev av 3.5.2013
10. Alf Ivar Samuelsen, kart og innspill levert på åpent kontor 3.5.2013
11. Kjetil Arntzen, e-post av 07.05.2013 og 14.05.2013
12. Berith Gillesen, brev av 23.5.2013
13. Harald Bunes, brev av 24.5.2013
14. Anne-Berit Helle og Svein Otto Olsen på vegne av grunneiere på Helle, brev av 25.5.2013
15. Nordland Fylkeskommune, brev av 31.5.2013
16. Rachel Pedersen, e-post av 1.6.2013
17. Lofotkraft, brev av 3.6.2013
18. Erlend Vold Enget, brev av 4.6.2013
19. Ruth Annie Soløy, brev mottatt 4.6.2013
20. Per-Arne Schjølberg, e-post av 4.6.2013
21. Vindstad grendelag, brev av 4.6.2013
22. Nordland Fylkes Fiskarlag, brev av 5.6.2013
23. Siri Fedje, brev av 5.6.2013
24. Mildrid Refsvik, brev av 5.6.2013
25. Kystverket, brev av 5.6.2013
26. Sametinget, e-post av 6.6.2013

Fra: Johan Sirnes[Johan.Sirnes@Nfk.no] Dato: 16.04.2013 10:22:47 Til: FMNO Postmottak
Fylkesmannen i Nordland Kopi: Gabrielsen Ingvild Tittel: Lofotodden nasjonalpark - representant
fra NOF.

Hei.

Representant fra NOF Lofoten lokallag i referansegruppa i arbeidet med verneplan for
Lofotodden nasjonalpark er:

Jim Wilson
Sandneset, 8380 Ramberg.

e.post: jimwils@frisurf.no

Han er forhindret fra å møte på møtet 2.5.

Vennlig hilsen

Johan Sirnes (Leder NOF Lofoten lokallag)

Ramsvikvn. 267, 8370 Leknes, Norway
tlf. priv: +47 76 08 73 79
Mobil: +47 99503353
job: +47 75654500

Fra: Alf Jonassen[alf.jonassen@museumnord.no]

Dato: 17.04.2013 02:55:39

Til: FMNO Postmottak Fylkesmannen i Nordland; Gabrielsen Ingvild

Kopi: Ottar Schiøtz; Lillian Rasmussen

Tittel: Referansegruppe Nasjonalpark Lofotodden (Moskenes og Flakstad kommuner)

Takk for interessant og nyttig informasjon om nasjonalpark planlegging "Lofotodden Nasjonalpark", fra Styringsgruppa for samme.

Jeg reagerer på at ikke Museum Nord - Norsk Fiskeværsmuseum (Å) er foreslått som medlem i referansegruppa til nasjonalpark på Lofotodden. Vi er trolig den instansen som har mest inngående kjennskap til historien om de fraflytta fiskeværene Ånstad (Evenstad), Tuv, Hell, Refsfika, Bunes, Stokkvika, Hermannsdalen, Kvalvika. Vi har en spesiell interesse av å samle inn informasjon fra disse stedene; gjennom å ta initiativ til arkeologiske undersøkelser, og ved å intervju de menneskene som bodde der ute. Vi skal så formidle historien fra disse stedene, - det er vår oppgave. V

Norsk fiskeværsmuseum er trolig den best egnede institusjon til å gjøre dette; gjennom utstillinger på Å som kan fortelle den mangfoldige historien om de fraflytta stedene. - I tillegg kan vi etter hvert si noe om geologi, fauna og flora på Moskenesøya, og på Flakstadøya. Dette vil være en naturlig del av vår informasjon utad. Fordi vi er her vi er.

Museet har engasjert seg tydelig i utarbeidelse av "Kulturminneplan for Lofoten" hvor mange fortidsminnesmerker fra det foreslåtte nasjonalparkområdet er tatt med. Fordi Fiskeværsmuseet på Å nå er det siste bostedet på Moskenesøya (lengst sør, her slutter veien, her slutter alfabetet og alt) , er det naturlig at vi formidler historien til de forlatte fiskeværene lenger sør på øya. - Inklusive Refsvika, med hula som har enestående kunstnerisk og eldgammelt innhold.

Jeg ber derfor om at Museum Nord - Norsk Fiskeværsmuseum på Å, blir representert i referansegruppe.

Med vennlig hilsen Alf Jonassen, daglig leder.

Fra: Kurt Atle Hansen[Kurt.Atle.Hansen@flakstad.kommune.no]

Dato: 18.04.2013 18:51:40

Til: Austvik Toril; Gabrielsen Ingvild

Kopi: Kosmo John

Tittel: Mulig beiteprosjekt i Flakstad?

Hallo.

Her kommer innspill om landbruksprosjekt, jf, samtaler tidligere.

Flakstad kommune har noen gårdbrukere som er interessert i å utvikle beitebruk på en ny måte ift næringsutvikling og samspill med andre næringer. Det tenkes her på at kommunen er med i den utredningsprosessen for Lofotodden nasjonalpark som er startet i regi av Fylkesmannens miljøavdeling. Videre har Flakstad kommune omstillingsstatus, og har startet et utviklingsprosjekt ift reiseliv og naturbaserte opplevelser som har muligheter for å koordineres ift et prosjekt med beiting i turområder. Rekreasjon og folkehelse gjør også en kontrollert og bærekraftig bruk og tilrettelegging av beiteområdene nødvendig.

De gårdene som det gjelder har sau og noe storfe. Det kan være aktuelt å lage et fellesprosjekt som utprøver ulike modeller for beiting, med dyr av ulike raser og med bedre beiteegenskaper i variert vegetasjon og ulent terreng. Det skjer en rask tilvoksing av krattskog, bregner og næringsfattig gress i utmarka, og samtidig sprer sitkagran og lutzi seg stadig lenger vestover og utover. Mange steder er det ikke lenger mulig å beite effektivt med vanlig sau. Det er ønske om å teste ut en kombinasjon av gamalnorsk sau/villsau, geit, lette storferaser og kastrater.

Det blir nødvendig å ordne med utvidet gjerdesystem, informasjon og kanskje gjeterbu på visse steder - som også kan brukes av turgåere. Informasjon skal få turgående til å nyte beitedyra i deres naturlige aktivitet, observere og varsle hvis noe er galt. Dette blir en forlengelse av tiltak som beitelagene har igangsatt allerede, og det ønskes etablert system som kan fange opp en økt trafikk inn i nasjonalparken. Håpet er at antallet beitedyr kan økes og at drifta kan utvikles videre til et hovedprodukt med flere positive biprodukter i form? av rekrutteringslyst, kunnskap, opplevelser m.v.

- Hvordan kan et slikt beiteprosjekt organiseres og gjennomføres på en slik måte at det kan samspille med nasjonalparkutredningen, bidra til mer effektivt kulturlandskapspleie og samtidig gi ny kunnskap og lønnsomhet i det lokale landbruket?
- Hvordan kan et slikt prosjekt samkjøres best mulig med nasjonalparkprosessen?

Eg ser for meg et møte i Bodø med dere når innledende avklaringer er på plass.

Vennlig hilsning

Kurt Atle Hansen

Nærings- og utviklingssjef

Flakstad kommune

76052205, 90944275



Anders Westlund
Haugstuveien 7
8010 BODØ
epost: goj-aw@bodo.online.no

22. april 2013

Fylkesmannen i Nordland
Miljøvernavdelingen
Statens Hus
Moloveien 10
8002 BODØ

INFORMASJON TIL ARBEIDET MED LOFOTODDEN NASJONALPARK

Jeg heter Anders Westlund. Jeg arbeider ved Kartverkets avdeling i Bodø.

I forbindelse med utredningsarbeidet for en nasjonalpark på yttersida av Moskenesøya (Lofotodden nasjonalpark) ønsker jeg å fortelle at varden på Lofotodden er et av de utvalgte objektene i det foreliggende forslaget til Verneplan for kart og oppmåling. Kartverket og Riksantikvaren samarbeider for tiden om forskrift og forvaltningsplan for de vernede objektene, forhåpentligvis blir fredning vedtatt i løpet av 2013.

Se mer i artikkelen Vern av varder i Nordland (gå inn på www.kartverket.no/bodo, velg Detaljerte kartdata i menyen nede til venstre og velg så artikkelen Vern av varder i midten nederst). Jeg legger ved utskrift av denne artikkelen. Jeg legger også ved selve verneplansdokumentet.

Kontaktperson for denne verneplanen er Bjørn Geirr Harsson, tlf: 32 11 81 85, epost: bjorn.geirr.harsson@kartverket.no.

Med vennlig hilsen

Anders Westlund
Anders Westlund

Vedlegg:

- Utskrift av artikkelen Vern av varder i Nordland.
- Verneplansdokumentet for Verneplan for kart og oppmåling.


Image

Vern av varder i Nordland

Publisert: 27.03.13

Oppdatert: 19.04.13

Kartverket har lagt frem et forslag til verneplan for kart og oppmåling. Blant objektene som foreslås vernet er fire varder i Nordland.



Varden på Lofotodden. Foto: Tor Erik Bakke

De fire foreslåtte vardene i Nordland er vardene på:

- Majaklumpen på grensen mellom Bindal og Grane
- Kråktind i Steigen
- Lofotodden i Moskenes
- Matmora i Vågan

Vardene kan få status som kulturminner, ettersom de opprinnelig inngikk som viktige punkter for oppmåling av landet.

Følgende krav er satt til varder som skal være med i verneplanen:

- De bør ligge på en markert fjelltopp
- Varden bør være i god stand
- Det bør gå en godt synlig sti frem til toppen
- Det bør ikke være TV-master annen bebyggelse i nærheten av varden

Forslaget til verneplan for kart og oppmåling er utarbeidet i samråd med Riksantikvaren, som nå formelt skal behandle verneplanen etter kulturminneloven og komme med sin anbefaling om verning eller fredning. Kartverket og Riksantikvaren samarbeider for tiden om forskrift og forvaltningsplan for de vernede objektene, forhåpentligvis kommer vi frem til fredning i løpet av 2013.

Se hele verneplanen for kart og oppmåling.

Kontaktperson i Kartverket er Bjørn Geirr Harsson.

Fakta om varder

- Varder ble brukt som såkalte trigonometriske punkter under oppmålingen og kartleggingen av Norge gjennom mer enn 200 år
- Varder var enten runde eller firkanta, og ble fortrinnsvis plassert på fjelltopper med god utsikt

- Varder var gjerne store og solide, med tverrmål på 1 til 2,5 meter, og var ofte 1,5 til 2,5 meter høye

Norges sopp- og nyttevekstforbund

Frederik A. Dahls vei 20, 1432 Ås. Mob. 922 66 276 Bankgiro: 2901 11 39688 Org nr: 940 593 336,
www.soppognyttevekster.no, post@soppognyttevekster.no

Fylkesmannen i Nordland

Moloveien 10

8002 BODØ

Ås 23.4.2013

UTTALELSE TIL OPPSTART AV VERNEPLANARBEID FOR LOFOTODDEN I MOSKENES OG FLAKSTAD KOMMUNER

Norges sopp- og nyttevekstforbund (NSNF) takker for tilsendt melding om oppstart av verneplanarbeid for Lofotodden, datert 4.4.2013.

NSNF ser positivt på at det tas et initiativ for å opprette en nasjonalpark i området. NSNF er en landsomfattende organisasjon som både arbeider for bevaring av biologisk mangfold (spesielt mykologisk mangfold –sopp), men som også er opptatt av allmennhetens muligheter for sanking av sopp og bær.

Området er svært begrenset kartlagt med hensyn på sopp og verneplanarbeidet må supplere Biofokus-rapporten fra 2007 på dette området. Søk i Artskart (Artsdatabanken) og Norsk soppdatabase (Naturhistorisk Museum, Universitetet i Oslo) per 23.4.2013 viser at det er kartlagt 18 sopppfunn i hele Moskenes kommune, hvorav fem av disse er rødlistefunn (fem arter beitemarkssopp). I det aktuelle området av Flakstad kommune er det ikke kartlagt et eneste sopppfunn.

Beitemarker i området vil kunne ha en rik funga av såkalte beitemarkssopper og disse er det viktig å ha kunnskap om for å kunne gjennomføre riktig forvaltning.

Registreringen av verdifulle kulturlandskap i Nordland 2003-2004 (Gaarder et al. 2005, Miljøfaglig utredning AS) viser til naturtypelokaliteten Trolldalen-Helvetestinden (30) i Moskenes kommune som «Dette var den rikeste beitemarkssopplokaliteten som ble funnet i Lofoten, med 19 registrerte arter; derav 13 vokssopparter. Av størst interesse var funn av sauevokssopp (VU) (ett mycel) og en rik forekomst av gyllen vokssopp (NT) med tre delforekomster (lokalt vanligste soppart)». Den kan for øvrig virke som den aktuelle sopplokaliteten ligger på grensen eller sågar utenfor vurderingsområdet og NSNF ber om at det vurderes spesielt i det videre arbeidet.

På den annen side omtaler Biofokus-rapporten området Hornseid (31) i Moskenes kommune som et A-område. Her sies det at « Tørrengene har trolig også en rik funga av rasmarkssopp/beitemarkssopp, men sesongen 2007 var dårlig for disse artene, og gruppa er dårlig dokumentert.»

Dette indikerer at flere områder innen vurderingsområdet kan ha lignende verdier.

NSNF er i utgangspunktet positiv til at beiting skal være tillatt, da det kan være viktig for å bevare gode områder for beitemarkssopp. Vi vil likevel presisere at en forvaltningsplan må regulere beitet slik at biologisk mangfold bevares på en optimal måte.

På bakgrunn av dette ber NSNF om at en utredning av mykologisk mangfold på Lofotodden utføres som en del av verneplanarbeidet.

NSNF mener videre at sopp- og bærplukking i utgangspunktet bør være tillatt i den framtidige nasjonalparken. Sopplukking har neppe tradisjon i området, men er i moderne forstand en del av et enkelt naturbasert friluftsliv som gjør det mulig å høste av naturens overskudd. Slik plukking er ikke til skade for biologisk mangfold og vil utgjøre en naturlig del av det friluftslivet som er tenkt tillatt i området (jfr. oppstartmeldingens pkt. 4).

NSNF ønsker med dette lykke til med det videre verneplanarbeidet og ser fram til bevaring av denne viktige delen av Lofoten.

Med vennlig hilsen



Reidun Braathen

Daglig leder NSNF



Statens vegvesen

Mottatt FM-NO

24 APR. 2013

Fylkesmannen i Nordland
Moloveien 10
8002 BODØ

Behandlende enhet:
Region nord

Saksbehandler/innvalgsnr:
Gunnar Paulsen - 77617252

Vår referanse:
2013/041712-002

Deres referanse:
2012/4006

Vår dato:
23.04.2013

Innspill til melding om oppstart - verneplan for Lofotodden nasjonalpark - Moskenes og Flakstad kommuner

Viser til brev av 04.04.2013, ang melding om oppstart av verneplan for Lofotodden nasjonalpark.

Statens vegvesen forvalter Europa, riks- og fylkesvegnettet. Våre interesser knytter dermed seg til arealbruken langs disse veger.

Som innspill til avgrensning av område for nasjonalparken vil vi anmode om at den ved Ågvannets utløp settes grensen til 50 meter fra senterlinje E10. Dette vil samsvare med byggegrense i veglovens bestemmelser.

Som en del av utredningsarbeidet til ny nasjonalpark bør det også vurderes hva som vil bli naturlige innfartsveger inn til nasjonalparken. Det bør planlegges parkeringsløsninger tilpasset behovet. Behovet for skilting og informasjon ved offentlig vegnett må også vurderes.

Vi ber om at ovennevnte forhold blir hensyntatt i det videre arbeid.

Vegavdeling Midtre Hålogaland
Med hilsen

Jan-Åge Karlsen
seksjonsleder


Gunnar Paulsen

Postadresse
Statens vegvesen
Region nord
Postboks 1403
8002 Bodø

Telefon: 02030
Telefaks: 75 55 29 51
firmapost-nord@vegvesen.no
Org.nr: 971032081

Kontoradresse
Fjordgt. 5
9497 HARSTAD

Fakturaadresse
Statens vegvesen
Regnskap
Båtsfjordveien 18
9815 VADSØ
Telefon: 78 94 15 50
Telefaks: 78 95 33 52

Fra: ilp@reindrift.no[ilp@reindrift.no]

Dato: 24.04.2013 15:11:14

Til: FMNO Postmottak Fylkesmannen i Nordland

Tittel: Melding om oppstart - verneplan for Lofotodden nasjonalpark - Moskenes og Flakstad kommuner

Deres ref.: 2012/4006

Området som blir berørt av verneplan for Lofotodden nasjonalpark, ligger utenfor reinbeiteområde. Det berører derfor ikke noen reinbeitedistrikt i Nordland.

Ing-Lill Pavall
reindriftsagronom/underdirektør
Reindriftsforvaltningen Nordland



Fylkesmannen i Nordland
Moloveien 10

8002 Bodø

	Deres referanse	Deres dato
	2012/4006	4.4.2013
Arkivnummer	Vår referanse	Vår dato
42	Jnr. 265/13	2.5.2013

Melding om oppstart – verneplan for Lofotodden nasjonalpark – Moskenes og Flakstad kommuner. Innspill til oppstartmelding.

Lofoten og Vesterålen jordskifterett har mottatt melding om oppstart av verneplan for Lofotodden nasjonalpark. Nasjonalparken vil i sin helhet ligge innenfor grensene for Lofoten og Vesterålen jordskiftesokn.

Jordskifteretten har ingen synspunkter på selve verneplanarbeidet.

Det antas at det kan være aktuelt for offentlig myndighet å kreve grensegangssak etter jordskifteloven § 88, 2. ledd første punktum.

- For slik sak betales kostnadene i sin helhet av den myndighet som krever saken.
- Det skal kreves inn sideutgifter for dekning av kostnadene jordskifteretten har med saken. Dette vil særlig gjelde lønns- og transportkostnader til personellet som skal utføre arbeidet i marka. Det vil som oftest være hensiktsmessig at rekvirenten stiller med målehjelp eller på annen måte praktisk bidrar under dette arbeidet.

Dersom det planlegges å kreve sak for jordskifteretten ønsker vi at det tas hensyn til dette i verneplanarbeidet slik at:

- Krav om grensegang kommer inn til jordskifteretten så tidlig som mulig.
- Listene over berørte eiendommer og eiere/bruksrettshavere er mest mulig ajourført.
- Vernegrensen fastsettes å gå på en entydig måte mellom godt definerte, helst koordinatfestede, grensepunkter.
- Vernegrensen avlegges på et mest mulig oppdatert eiendomskart / matrikkelkart.
- Dersom vernegrensen skal følge eiendomsgrenser, bør det avklares med grunneierne om den kartfestede grensen vises korrekt i Matrikkelen.
- Dersom uklarhet om eiendomsgrenser vil kunne påvirke vernegrensen bør dette identifiseres og avklares så tidlig som mulig.



LOFOTEN OG VESTERÅLEN
JORDSKIFTERETT

Jordskifteretten kan bidra med arkivundersøkelser dersom det er aktuelt å bruke tidligere jordskiftesaker og jordskiftekart som dokumentasjon i verneplanarbeidet.

Med hilsen

Lofoten og Vesterålen jordskifterett

Karl Wilhelm Botnmark

jordskifterettsleder

Tlf. direkte innvalg: 75 21 29 94

Epost: jsorpost@domstol.no

Innspill angående Lofotodden Nasjonalpark.

Undertegnede er i utgangspunktet positiv til nasjonalpark i Moskenes og Flakstad kommune. Men vi synes den er unødvendig stor, en del av arealene på innersida bør holdes utenfor.

Vi vil konsentrere oss om vårt nærområde, som vi kjenner best, Å-dalen, og som vi mener vil være betydningsfull for folk som bor her nå og i framtida, og som ikke bør underlegges strenge restriksjoner.

Moskenes er en fraflyttingskommune. Det er særdeles viktig at det legges til rette for at folk kan trives her, og ha aktiviteter som betyr noe for dem. Avstandene til de store, profesjonelle arenaene for kulturelle oppsetninger osv er svært lange, og den type aktiviteter blir derfor veldig begrenset. Det vi virkelig har her i kommunen, er en storslått natur, og den ser det ut til at folk setter pris på, og bruker til rekreasjon – på en annen måte enn i eldre tider.

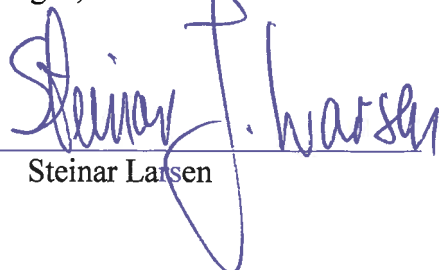
Hvis folk i kommunen ønsker å bygge en hytte, er det svært få muligheter igjen, kanskje ingen, dersom nasjonalparken forblir stående med de grensene som nå er trukket opp. Vassdraget i ovom Sørvågen er drikkevann, og vil sannsynligvis være uaktuell som ytterligere hytteområde. Å-dalen derimot, egner seg svært godt som hytteområde, og vi synes grensen burde gå slik vi har markert den på kartet. Se vedlagte kart.

Vi driver et reiselivsselskap på Å med utleie av rorbuer, vandrerhjem og båter, og vi driver også Lofoten Tørrfiskmuseum. Vi er et av de få større, privateide selskapene som fremdeles drives av eierne. Det er en viktig næring på Å, der er det et par fiskere igjen, og selvsagt ikke fiskemottak. Turisme er eneste næringsvei. Folk kommer selvsagt for å oppleve naturen, og besøke de to museene på Å som representerer Lofotens kultur på en unik måte. For å bruke Å-vannet med robåt, foreslår vi å lage en gangvei fra parkeringsplassen, og ned til vannet, der man kan ha en flytebrygge for robåter, kayaker og kanoer. Dette er konsepter som er under utvikling.

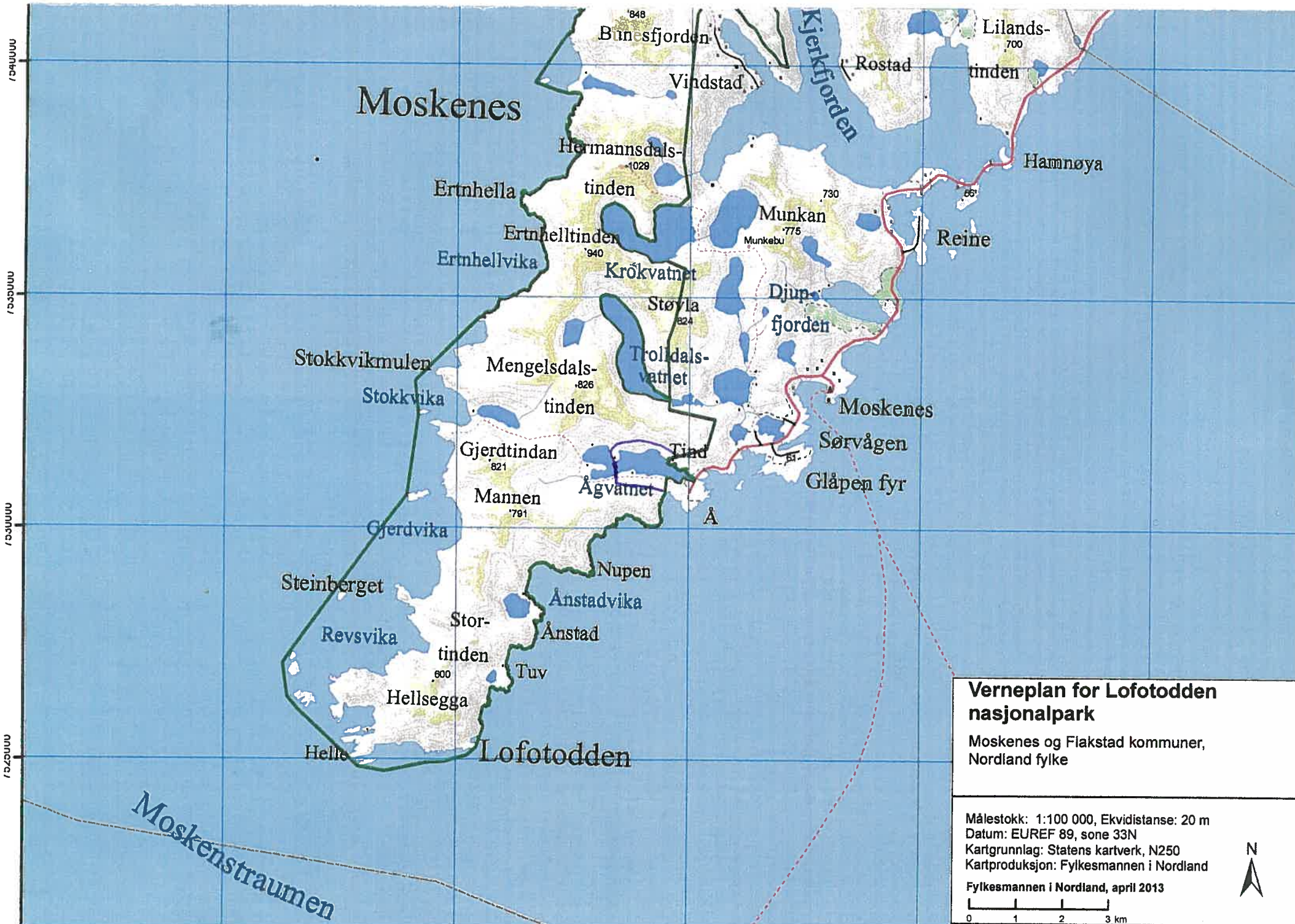
Vi velger ikke å gå nærmere inn på andre områder, det formoder vi at de som har interesser på de ulike områdene gjør selv. Men vi ønsker likevel å si at man bør være raus i forhold til folk som har interesser på yttersida. Det bør gis tillatelse til å sette opp fritidsboliger på gamle murer og tufter, men man bør være streng i forhold til den estetiske utformingen på disse byggene. Vi la merke til at fylkesmannen nevnte at man i Junkerdalen nasjonalpark hadde satt en grense på 75 m² for eventuell utvidelser av eksisterende bygninger. Denne rausheten bør man også utvise her.

Kommunene må få visshet om at en nasjonalpark vil utløse offentlige midler for å skjøtte disse naturområdene, finne løsninger og legge til rette for at slittasje, forsøpling osv begrenser seg. Turstier som man oppfordrer folk til å holde seg til, toaletter og søppeldunker på steder der det er naturlig, for eksempel på Bunesand.

Sørvågen, 03.05.2013


Steinar Larsen



Elin Graner



Verneplan for Lofotodden nasjonalpark
Moskenes og Flakstad kommuner, Nordland fylke

Målestokk: 1:100 000, Ekvidistanse: 20 m
Datum: EUREF 89, sone 33N
Kartgrunnlag: Statens kartverk, N250
Kartproduksjon: Fylkesmannen i Nordland
Fylkesmannen i Nordland, april 2013

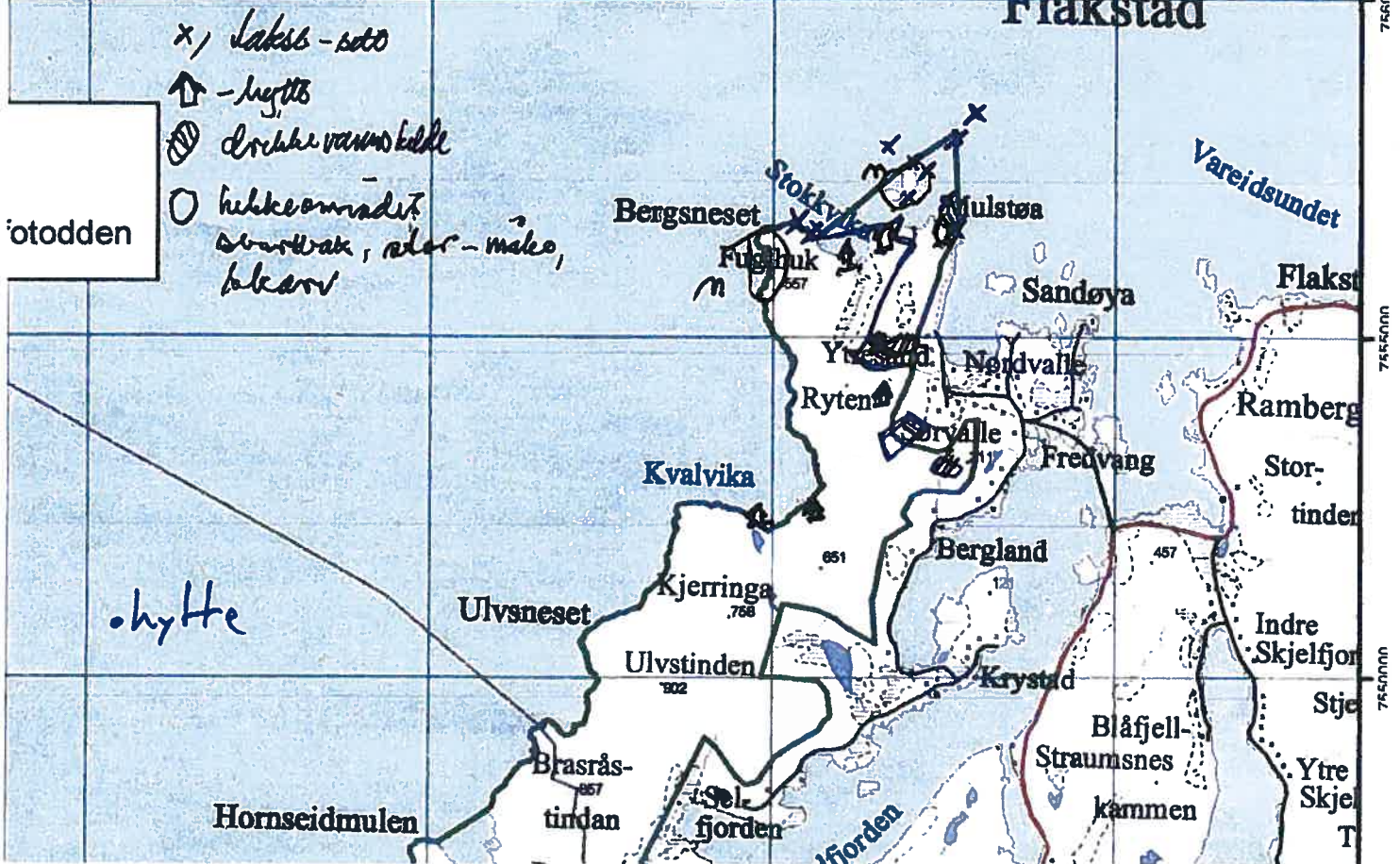
0 1 2 3 km



Innspill fra Alf Ivar Samuelson

Planleggingsområde for Lofotodden nasjonalpark

Flakstad



Fra: Kjetil Arntzen[kjetil.arntzen@live.no]
Dato: 07.05.2013 10:44:20
Til: Gabrielsen Ingvild
Tittel: Rettigheter Moskenes

Hei Ingvild

Takker for hyggelig avtale og sender deg mine kontaktadresser.

Vi har rettigheter nedfelt i tinglyst avtale som er levert Moskenes kommune 2.5.13. Ved to tomter (11.197 og 11.126) har min far og familien rett til jakt og fiske i Trollaldalen, Tridalen og Studalen og fjellpartiene rundt (herligheter og rettigheter!). Trolldalsområdet er endel av foreslått Lofotodden Nasjonalpark.

I tillegg har vi hytte i Studalen. Jeg er kontaktperson for min far, Kjell Arntzen - Vika (11/44?) 8392 Sørvingen - 90830630

Jeg har erfaring innen næringsutvikling og reiseliv, og er en aktiv bruker av natur på min fritid. Jeg kan meg til disposisjon om dere ønsker hjelp vedr positiv bruk av området.

Hilsen Kjetil

Med vennlig hilsen
Kjetil Rørtveit Arntzen
Nervikveien 35a
7056 Ranheim Trondheim
90723108
E-mail: kjetil.arntzen@live.no
Skype: kjetil.arntzen

Hei

Jeg har lest ditt referat og det mangler noen av innspillene...

- Næringsavdeling burde delta på møter ikke bare miljøavdeling.
- Klopping er "skittent" og både synbart og miljøuvennlig. Det bør satses på fine oppbygde murte steinveier. (Kreta har det, og benevnes e3 og e4)
- Hva med kai for turbot på Tuv for å kanalisere turister opp en steinsatt sti opp på Hellsegga. Kaiområdet vil kunne inneholde informasjon om Lofotodden og farer ved Moskenesstraumen (Malstraumen) En turbot ville også fungere som oppsynsbåt, eller/og være samme båt som trafikkerer Reinefjorden.
- Moskenesøya som riksanelegg for via ferrata.
- Turtype og via ferrata langs Lofoteggen - ångvannet til Lofotodden/Hellsegga og opp til Reinebrigen
- Slitasje i Randsønen - hva med Studalen ovenfor Sørveggen. Mulig oppbygde steinstier/steinveier
- Flytebrygger i randsønen f.eks., Fosthølen, Kirkefjorden, Forsfjorden, Vinstad, Rostad og Reine
- Hvor mye penger vil kunne tilføres kommunen ved nasjonalpark - ikke bare konsulenter...
- Hvor mye penger tilføres næringsliv og hytteeiere/tomteeiere
- Vi staten, som annekterer 60-70 % av øya, gir økonomiske midler, selv 100 millioner eller 200 millioner vil være små penger...
-
- Til info så er det veldig lite fugleliv på yttersiden av øya. Etter at folket flyttet og det er mindre slo i havet har fuglene trekt inn mot fiskeværene på innersiden
- Du skriver at det er flytebrygge på Hell - det er det ikke. Her er nå fortøyninger.

Vedlegger et notat jeg tidligere har gitt ordforer i Moskenes og sekretær i Lofotrødet. Dette er kun et notat for hva som kan gjøres. Mulig det kan omarbeides til å gjelde hele Lofoten som er randsøne for nasjonalparken.

mvh Kjetil

STRATEGISK PLAN MOSKENES/ LOFOTEN

1. **Storflyplass** i det virkelige Lofoten. Tilgjengelighet for reisende til Lofoten. Ikke bare charter men mest for individuelle. Gir trygghet for besøkende men også for hyttebyggere.
Byggenæringen rundt hyttebygging er den næring som kan gi størst økonomisk utvikling i regionen.
2. **Moskenesferja.**
 - a. Sesong fra 20.april til 10.september.
 - b. Lavsasjon **to daglige avganger** og ikke en dag og en natt som i dag. For eksempel fra Moskenes kl 0600 og 1400 og fra Bodø kl 1000 og 1800
3. **Nasjonalt anlegg for via Ferrata i Moskenes.** Stålvaire i fjell som «klatretau» både i bratt lende og ved traverser. Alle kommuner har søkt om støtte til stier, og de fleste har fått nei. Her bør det satses stort på verdens beste via ferrata. Cortina og Dolomittene lever av Via Ferrata på sommeren. Cortina ligger 2 timer fra flyplass og 1 time fra tog, litt vanskelig tilgjengelig men har 6 000 fastboende og 100 000 varme og kalde senger. Via ferrata satser mot flere vanskelighetsgrader.
 - a. Opp til Reinebringen
 - b. Reinebringen Munken
 - c. Reine - Veines
 - d. Å-vannet opp mot sørsiden av fjellet Manden og ut langs toppene til Hellsegga.
 - e. Seiltinden
 - f. Hamnøytinden
 - g. Hermansdalstinden og Middagstinden (Klokkaåttetinden)
 - h. Etc.
 - i. Bedre sti Sørvågen Munken
4. Vennekapsbyer som Cortina og Venezia i Italia. Mulig å samarbeide med Værøy og Røst.
5. **Flytebrygger.** Store flytebrygger, men mulig dette kan bakes inn som en del av et riksanlegg for via ferrata. Se punkt 4. Store flytebrygger på
 - a. Sørvågen
 - b. Reine, Hamnøy

STRATEGISK PLAN MOSKENES

- c. Helle
 - d. Forsfjorden
 - e. Vinstad
 - f. Kirkefjorden,
 - g. Fæsthælen
 - h. Mulig også andre steder og tenk hvilken mulighet båtfolk, seilere, kajakk vil ha på sjø og fjellferie i Moskenes
6. Klatreløyper i bergene inne i Moskenesvågen. Øvelsesfelt med utsikt til Lofotveggen mm. Løypene boltes for øvelse. Dette er vanlig mange plasser i Norge, og i Trondheimsregionen finnes flere slike klatrefelt. Vil være med å skaffe mer folk/kunder også i skuldersesongen.
7. **Regulering** av områdene i Moskenes
- a. Bolig
 - b. Fritidsbolig
 - c. Næring
 - d. Utleie/næring
 - e. Lage nye områder i Moskenesvågen og Valen på Reine. Regulere hustyper for eksempel på nevnte plasser reguleres det 2 eller 3 etasjers brygger med næring i første og bolig i andre og tredje etasje.
8. Regulering av eiendommer i kommunen
- a. Alltid 50 ledige fritidstomter
 - b. Alltid 30 ledige boligtomter
9. Jobbe mer merkenavnene Moskenes, Moskenesøya, Moskenesstraumen, Moskenesgrunnen (Verdens største torskefiskeri), Moskenesfjellene.
10. Utsiktspaveljong ved tindsvika på Å. A la Snøhetta paviljongen. Finansieres på samme måte... samt benytte Nasjonal turisveiprojekt.
11. Ved Steinkaia på Moskenes lages det mot ferjekaia et atrium i stein. A la Spansket rappen i Roma og fisketrappen i Kristiansund. Benyttes som pausested for reisende og for utelivsteater ... Søke Nasjonalt turistveiprojekt etc.
12. Utgraving arkeologisk på Moskenes og (Stormyra)
13. Middelaldersentret på Moskenes
- a. Døpefont kopi (søke Sp Midt-Norges fond eller Sp Nord-Norges fond)

STRATEGISK PLAN MOSKENES

- b. Munkehus kopi fra 1290
 - c. Kopi gammel kirke - korshus
 - d. Vannoppkommet – mulig helbredende ☺
 - e. Guden Lofn/Lovn. Presentasjon
14. Senter for økonomi og økologi gjennom 3000 år i Moskenes og Lofoten.
15. Middelalder senter som viser den økonomiske kraft som har vært i og mulig er i Lofoten. Se boka Lofoten 1500 – 1800. Der tjenes penger på Lofoten og ikke i Lofoten. Eiere eller brukere satt gjerne som kirke, adel og lavadel på innlandet eller i Trondheim og Bergen
16. Bygge opp husene på Hell i gammel stil – se Grip ved Kristiansund der alle flytter tilbake på sommeren.
17. Verdens arv. Bygge og utvikle istedenfor å legge dødt/frede. Redd denne kan ødelegge for reiselivsnæringen og fjellsportutviklingen... Verdensarv er for å frede byggverk, tror det ligger en skjult agenda her: 60 km fredning rundt øya både for fisk og olje...
18. Opplevelser
- a. Rafting, klatring, dykking, fjell og fjære vandring, via ferrata, museum, restaurant, publiv, museum, strandliv, fiske, fiskebåtliv, båt turer, deep sea rafting, kajakk, kursing i Lofotens økologi og økonomi, etc.
 - b. Øvelsesfelt for klatring i Oksbåsen og rundt Moskenesfossen
 - c. .

Berith Gillesen
Ekraeveien 4, 0756 Oslo
Email: begill@online.no

Fylkesmannen i Nordland
Moloveien 10
8002 Bodø

Oslo, 23. mai 2013

Melding om oppstart – verneplan for Lofotodden nasjonalpark – Moskenes og Flakstad kommuner.

Refererer til brev datert 20.2. og 4.4. 2013.

Etter å ha studert tilsendte papirer kan jeg ikke se at begrunnelsen for å etablere nasjonalpark i Moskenes og Flakstad kommuner er godt fundert. Ønsket om nasjonalpark kommer ikke fra grunneierne, men fra kommunene. Hvorfor?

Som medeier i Bunes, gnr 3, bnr 1, har jeg et inderlig ønske om at kommende generasjoner fortsatt skal kunne bruke Bunes som sommersted, med mulighet for å kunne restaurere, reparere og vedlikehold husene som idag står der. Jeg er overbevist om at etablering av nasjonalpark vil vanskeliggjøre dette på grunn av byråkratisering av bruken og nytten av stedet. Jeg er derfor imot opprettelsen av Lofotodden nasjonalpark.

Vennlig hilsen

Berith Gillesen

INNSPILL TIL ”MELDING OM OPPSTART AV VERNEPLANRBEID. VERN AV LOFOTODDEN NASJONALPARK I KOMMUNENE MOSKENES OG FLAKSTAD”
OPPSTARTSMELDING. FYLKESMANNEN I NORDLAND.
MAI 2013

Fra Harald Bunes, en av grunneierne av eiendommen Bunes, g. nr 1, b. nr 3 i Moskenes kommune

Eiendommen Bunes har mange eiere. Dette er etterkommere av Kristian og Hanna Bunes, og Ansjette og Georg Gillesen. Det er ikke noen entydig holdning blant disse når det gjelder opprettelse av Lofotodden Nasjonalpark. En del av eierne går inn for vern, mens andre går imot vern av yttersida av Moskenes kommune.

Dersom nasjonalparken skulle bli en realitet, vil jeg komme med følgende krav:

- 1 Oppsetting av hus på de gamle hustuftene
- 2 Bevaring av vegetasjon over Einangen
- 3 Oppsetting av dofasiliteter på Bunes
- 4 Fjerning av søppel på eiendommen Bunes
- 5 Bevaring av kulturlandskapet

Oppsetting av hus på de gamle hustuftene.

Eiendommen Bunes ble kjøpt av Jens Peder Jensen og Hansine Gurine Johansdatter i 1882. De fikk flere barn. Men bare to av disse, Kristian og Ansjette ble boende på Bunes. De andre barna døde etter hvert.

Da Kristian giftet seg med Hanna Petersdatter, bygde han seg sitt eget bolighus på Bunes. Og da Ansjette giftet seg med Georg Gillesen, overtok de etter hvert det opprinnelige bolighuset etter Jens Peder og Hansine Gurine. De hadde felles fjøs, hønsehus og naust. Det var altså to familier boende på Bunes med sitt eget våningshus.



Slik så Bunes ut før 1944. Kristian og Hanna bodde i det røde huset. Georg og Ansjette bodde i det gule huset.

Den 30. desember 1944 skjedde det en eksplosjon på Bunes. En mine drev i land på stranda. Kristian sto mellom det røde og gule huset da mina eksploderte. Kristian ble drept i eksplosjonen og det røde huset ble løftet av grunnmuren og ødelagt. Det gule huset fikk mindre skader. Etter denne tragedien flyttet Hanna og Ansjelette med mann fra Bunes. Ettersom Kristian og Hannas hus var meget ødelagt, ble det revet. Georg og Ansjelettes hus ble stående på Bunes. Senere har etterkommerne av Georg og Ansjelette brukt en del av dette huset som hytte. Denne hytta står fremdeles på Bunes, men er mye mindre enn det opprinnelige huset.

Vi som er etterkommere av Kristian og Hanna Bunes ber derfor om tillatelse til å sette opp et hus der Hanna og Kristians hus sto. Jeg kan tilføye at dersom denne tragiske ulykken ikke hadde skjedd, ville helt sikkert det røde huset ha stått der den dag i dag.

Bevaring av vegetasjon over Einangen

Veien fra Vindstad til Bunes må vel være den mest trafikkerte veg av fotturister i hele Lofoten. Turismen til Bunesstranda sliter enormt på vegetasjonen. Det er ikke noen god adkomstveg til stranda, og turistene tar den stien de finner for godt. Dette går ut over plantedekket og fører til stor erosjon. Her ville det hjelpe med en god steinsatt veg over Einangen.

Jeg har vært i mange nasjonalparker i andre deler av verden. Og felles for dem alle er at det legges ned mye arbeid og penger i gangveier for å hindre erosjon. Ja, i enkelte parker er det endog forbudt å trå på utsiden av stien. For å hindre en slik utvikling må det lages en bedre adkomstveg opp og ned Einangen.

Oppsetting av dofasiliteter på Bunes

Det kommer flere tusen turister til Bunes hver sesong. Lokalruta fra Reine frakter over 4000 passasjerer som skal til Bunes hver sommer. I tillegg har vi alle de som kommer til Vindstad i egne båter.

Det sier seg selv at en slik tilstrømming av mennesker vil trenge et sted å gå på do. Slik det nå er, vil en måtte gjøre fra seg bak en tilfeldig stein. Selvsagt kan en ikke forvente at det seg settes opp avtreder overalt i en nasjonalpark. Men der det er store menneskemasser som ferdes, er det vanlig at WCer/doer settes opp. Dette ser vi både i utlandet og her til lands. Som eksempel kan jeg nevne at skal du gå Besseggen, finner du avtreder på begge sider av eggen. Vi er selvsagt meget tilfreds med at Vindstad og Bunesfjorden grendelag har restaurert den gamle skolestua på Vindstad med åpne WCer for turistene. Men det trengs også en do på Bunes. En kan ikke forvente at turistene skal løpe tilbake til Vindstad når tarmen må tømmes.

En utedo trenger vedlikehold og tilsyn. Det må derfor være noen som får betalt for å etterse og rengjøre doen.

Fjerning av søppel på eiendommen Bunes

En nasjonalpark skal bevare naturen og hindre uønskede inngrep fra mennesker. Derfor hører ikke søppel til i en nasjonalpark. Det er ikke til å komme forbi at masseturisme kan føre med seg forsøpling av naturen. I tillegg kommer alt det som driver i land fra havet. Skal man opprette en nasjonalpark må en forvente at det bevilges penger til å ta seg av forsøplingsproblematikken. Det må settes opp skilt

som belyser dette, og det må være lett tilgjengelige steder hvor søppelet kan etterlates til avhenting av kommunens folk.

Bevaring av kulturlandskapet

En nasjonalpark må ikke føre meg seg at gamle kulturskatter fjernes. En bør ta vare på slike og vedlikeholde dem for ettertiden. Eksempel på dette vil være de gamle steingjerdene som finnes på Buneseiendommen. En bør reparere og vedlikeholde slike. Det samme gjelder den gamle steinsatte vegen på toppen av Einangen.

Konklusjon

Blant grunneierne av Bunes er det både motstandere og tilhengere av Lofotodden nasjonalpark. Dersom kommunene Moskenes og Flakstad får gjennomført tanken om nasjonalpark, må det gis tillatelse til å bebygge de gamle hustufter på Bunes samt utløse ressurser til å gjennomføre punktene 2-5 som beskrevet ovenfor.

Røyse 24. 5. 2013

Harald Bunes

Fylkesmannen i Nordland,
Moloveien 10,
8002 Bodø.

Mottatt FM-NO

Sørvågen 25.05.13

28 MAI 2013

Ang. Nasjonalpark i Moskenes kommune.

Eiere og etterkommere til stedet HELLE på yttersiden av Moskenesøy, har hatt møte 22.05.13 i forbindelse med Lofotodden Nasjonalpark i Moskenes kommune.

Vi er kommet frem til at 3 grunneiere ikke står på adresselisten over grunneiere.

Skule Olsen, Sørvågen (sønn av Johan Marvin Olsen)

Borgny Bensvik, Værøy

Olaug Nikolaisen, Værøy

Fristen for å komme med innspill, 05.06.13 er derfor alt for kort, siden ikke alle er blitt kontaktet.

Grunneierne stiller spørsmålstegn med hvorfor de først NÅ kontaktes, og ikke tidligere i prosessen. Som kjent ble søknad om Nasjonalpark allerede oversendt fylket i 2007.

Grunneiere og deres etterkommere ønsker ikke å miste råderetten over bruk av egen eiendom. De vil fortsatt råde over eiendommene også i fremtiden. Derfor sier vi NEI til nasjonalpark på yttersiden av Moskenes.

Med hilsen

grunneiere på HELLE og deres etterkommere

ved Svein Otto Olsen (kontaktperson, mob. 908 75 102) og Anne-Berit Helle

Anne-Berit Helle

Svein Otto Olsen

kopi: Moskenes kommune v/ordfører Lillian Rasmussen

Fylkesmannen i Nordland

Statens hus
8001 BODØ

Uttalelse - melding om oppstart av verneplan for Lofotodden nasjonalpark i Moskenes og Flakstad kommune

Fylkesmannen i Nordland har meldt oppstart av verneplanarbeidet for etablering av nasjonalpark etter naturmangfoldlovens § 35 for Lofotodden. Verneplanen berører kommunene Moskenes og Flakstad. Begge kommunene har behandlet saken politisk, og ønsker utredning av nasjonalpark i området. Verneplanen omfatter et areal på ca. 106 km², og utløser dermed ingen konsekvensutredningsplikt.

Fylkesråden er positiv til at dette arbeidet starter opp på Moskenesøya i Lofoten. Fylkesråden mener derimot at det er viktig at arealbruken i fylket skjer etter en helhetlig avveining og med god balanse mellom bruk og vern. En slik tilnærming må til for å sikre at naturmiljø, kulturminner og landskapselementer ivaretas på en god måte. Dette innebærer også at det utvises en positiv holdning til tiltak som kan bidra til verdiskapning/næringsutvikling og som samtidig ikke kommer i konflikt med verneformålet.

Fylkesråden er opptatt av at man gjennom arbeidet med verneforslaget sikrer at kommunene og andre berørte aktører får anledning til å gjennomføre gode interne prosesser. Dette er viktig for å sikre den nødvendige forankringen av verneplanen i egen organisasjon. Det er også viktig at de ulike brukerinteressene i område blir kartlagt og vurdert i forhold til verneformål og restriksjonsnivå. I den forbindelse er det behov for ytterligere kartlegging av automatisk fredete kulturminner og nyere tids kulturminner, da kjent kunnskap er mangelfull.

Fylkesråden vil til slutt understreke viktigheten av god medvirkning i arbeidet med verneplanen. Det er avgjørende at berørte aktører får en sentral plass i planarbeidet og at kommunene gis mulighet til å delta aktivt i utarbeidelsen av verneplanen. Fylkesråden er derfor positiv til at det legges opp til en prosess med god deltagelse på lokalt nivå.

Med vennlig hilsen

Hild-Marit Olsen
fylkesråd for kultur og miljø og folkehelse

Fra: Rachel Pedersen[rachelp@online.no]

Dato: 01.06.2013 10:11:14

Til: FMNO Postmottak Fylkesmannen i Nordland

Kopi: Gabrielsen Ingvild; Moskenes kommune; ordfører@moskenes.kommune.no

Tittel: Lofoten nasjonalpark

Hei

Jeg viser til brev fra Fylkesmannen i Nordland datert 6.mai 2013, melding om oppstart- verneplan for Lofotodden nasjonalpark- Moskenes og Flakstad kommuner. Min familie var en av grunneierne som ikke ble fanget opp på adresselisten over rettighetshavere av eiendom og rettigheter innenfor utredningsområdet. Dagen før folkemøtet torsdag 2. mai på Sørvågen, fikk vi beskjed om at vi ikke eide noe på Tuv. Beklagelser har vi mottatt i ettertid, men det var skremmende å få en slik beskjed. Korrigeringer til grunneierlistene er nå heldigvis blitt utført (vedlegg 6, som ble sendt til oss grunneiere). Da vi ikke sto på den første adresselista, fikk vi heller ikke innkalling til folkemøtet. Der skulle det oppnevnes en referansegruppe som har til formål økt medvirkning og lokal forankring av verneplanarbeidet. Denne gruppa fikk vi ikke være med å vurdere representanter til.

Vår eiendom ligger på Tuv i Moskenes kommune. I deres melding om oppstart av verneplanarbeid, står det under punkt 2 Konsekvenser ved eventuelt vern:

«Det er i utgangspunktet ikke tillatt med nye fritidshytter innenfor en nasjonalpark. Det har likevel allerede kommet opp spørsmål om gjenoppbygging av hus /hytter på enkelte gamle hustufter. Dette må bli nærmere avklart i verneprosessen».

Hittil har det ikke vært aktuelt med hyttebygging, men våre etterkommere kan ha andre planer. En restriksjon der stiller vi oss meget betenkt til. Kanskje er vi ute av bildet som grunneiere før prosessen er over. Vi vil ha dette avklart før vi går inn for vern.

Ved Tuv vannet ligger det en hvit stein. Den har vår onkel klart å få med seg fra Hellsegga. Planen hans var å få den til hustuften vår, men han døde før han fikk gjennomført det. Når vi besøker Tuv i ettertid, koser vi oss ved vannet, plukker bær og minnes den tiden da vi «slo gress» og fraktet det med til Å. Dette er noe vi håper at vi kan fortsette med selv om stedet blir vernet.

Mvh

Rachel Pedersen

Grunneier av eiendom 1874/7/7/0



Fylkesmannen i Nordland

Molovn. 10
8002 BODØ

Lofotkraft Produksjon AS
Postboks 800, 8305 Svolvær
Telefon 76 06 76 06
Telefaks 23 50 22 44

firmapost@lofotkraft.no
www.lofotkraft.no

Org. nr.: 987 081 414 MVA

DERES REF:

DERES DATO:

VÅR REF:

DATO:

2040/ 2012-AH-0033 Svolvær 3. juni 2013

Innspill til oppstartsmelding - verneplan for Lofotodden nasjonalpark - Moskenes og Flakstad kommuner

Viser til Fylkesmannens ønske om tilbakemelding på oppstartsmeldingen av 04. april 2013 i forbindelse med arbeidet med verneplan for Lofotodden nasjonalpark i Moskenes og Flakstad kommune.

Lofotkraft Produksjon AS er Lofotens største produsent av ren fornybar kraft takket være våre 9 magasinkraftverk i regionen. Lofoten er i høyeste grad et underskuddsområde med tanke på kraftproduksjon - vår produksjon på 48 GWh dekker bare 11 % av totalforbruket på ca. 460 GWh. Over 56 % av denne kraftproduksjonen foregår ved Krokvatn, Tennesvatn og Solbjørn kraftverk i Moskenes og Flakstad kommune - produksjon fra vassdrag tett knyttet opp til grensen for utredningsområdet for en eventuell nasjonalpark. Ytterligere 3,8 GWh er påregnelig å kunne hente ut ved å overføre vann fra Kringeldalsvatn og Littforsvatnet opp til Krokvatn for videre benyttelse i Krokvatn kraftverk. Dette prosjektet har tidligere blitt innvilget konsesjon, men av ulike årsaker ble prosjektet ikke satt i gang på det tidspunkt. Støtteordninger og endrede rammevilkår gjør at dette prosjektet vil være aktuelt å realisere i dag. I et eventuelt konsesjonsvedtak vil det mest sannsynlig stilles krav til at fossen fra Kringeldalsvatnet skal bevares, spesielt i perioder med stor bruk av området ifm. friluftsliv og turisme.

Gjennom Stortingets vedtak jf. verneplan IV fra 1993 er Å- og Sørvågvasdragene vernet mot all større kraftutbygging. Verneplanen med rikspolitiske retningslinjer (RPRVV) båndlegger også i stor grad annen bruk av vassdragene, så som uttak av grus, anlegging av veier, regulering av store hyttefelt mv. Tidligere var det antatt et maksimalt potensiale for ny kraftproduksjon på over 12 GWh fra begge vassdragene - dette er dog ikke forenlig med verneplanens begrensninger. Stortinget åpnet i 2005 for at man allikevel kan tillate å hente ut noe av vannkraftressursene med minikraftverk som har under 1 MW installert effekt, så fremt man ikke berører eller degraderer verneverdiene i vassdraget. Et forsiktig anslått potensiale fra Sørvågvasdraget vil da bli i størrelsesorden +/- 3 GWh samtidig som alle hensyn og begrensninger er forsøkt tatt høyde for.

Et prosjekt i Kringeldalsvatn og Littforsvatnet vil være det billigste og enkleste prosjektet for å øke andelen ny fornybar energi i Moskenes kommune. Dette er i tråd med en ønsket utvikling om 5 GWh/år ny småskala kraftproduksjon innen 2020, vedtatt i Klima- og Energiplan for Moskenes kommune fra 2010. Samtidig ansees mulighetene som gode for et godt tilpasset minikraftverk i Sørvågvasdraget med en mulig årsproduksjon på ca. 3 GWh.



Lofotkraft Produksjon AS er fornøyde med at Trolldalsvatnet er holdt utenfor utredningsområdet for en eventuell nasjonalpark. Vi ønsker i samme henseende at Kringeldalsvatn og Litlforsvatn kan holdes utenfor det videre planarbeidet. Dette for å ha et best mulig utgangspunkt for en nøytral vurdering av hvilke vannressurser og prosjekt som best egnes til fremtidig fornybar kraftproduksjon i kommunen.

Vi ser det også som fordelaktig dersom utredningsgrensene til Trolldalsvatnet og Krokvatnet kan utvides med en buffersone på f.eks. 100 meter langs vannkanten. Nasjonalparken vil slik den er beskrevet i forstudiet til Moskenes kommune umuliggjøre enhver form for utnyttelse av vann og areal til kraftproduksjon innenfor parkens grenser. Derfor synes det å være på sin plass å innføre en buffersone - noe som vil være positivt for dagens bruk av vassdragene og for å unngå senere konflikter med andre interesser. Dette er illustrert i vedlagte kartutsnitt hvor yttergrensen rundt vannkanten ved Trolldalsvatn, Krokvatn og Kringeldalsvatn/Litlforsvatn er korrigert med en buffersone på omtrent 100 meters bredde.

Potensialet for ny kraftproduksjon i Lofoten som region er begrenset. Noen av de beste ressursene og realistisk utbygbare prosjekt ligger tett opp mot utredningsgrensen til verneplanarbeidet. Vi ber derfor om en nøye vurdering av vårt forslag om å flytte ut Kringeldalsvatn og Litlforsvatn fra dette arbeidet, samt å innføre en buffersone rundt vatnene. Dette bør selvfølgelig vurderes opp mot fordelene med vern samt de konkrete verneverdiene som finnes i utredningsområdet.

Med vennlig hilsen
for Lofotkraft Produksjon AS

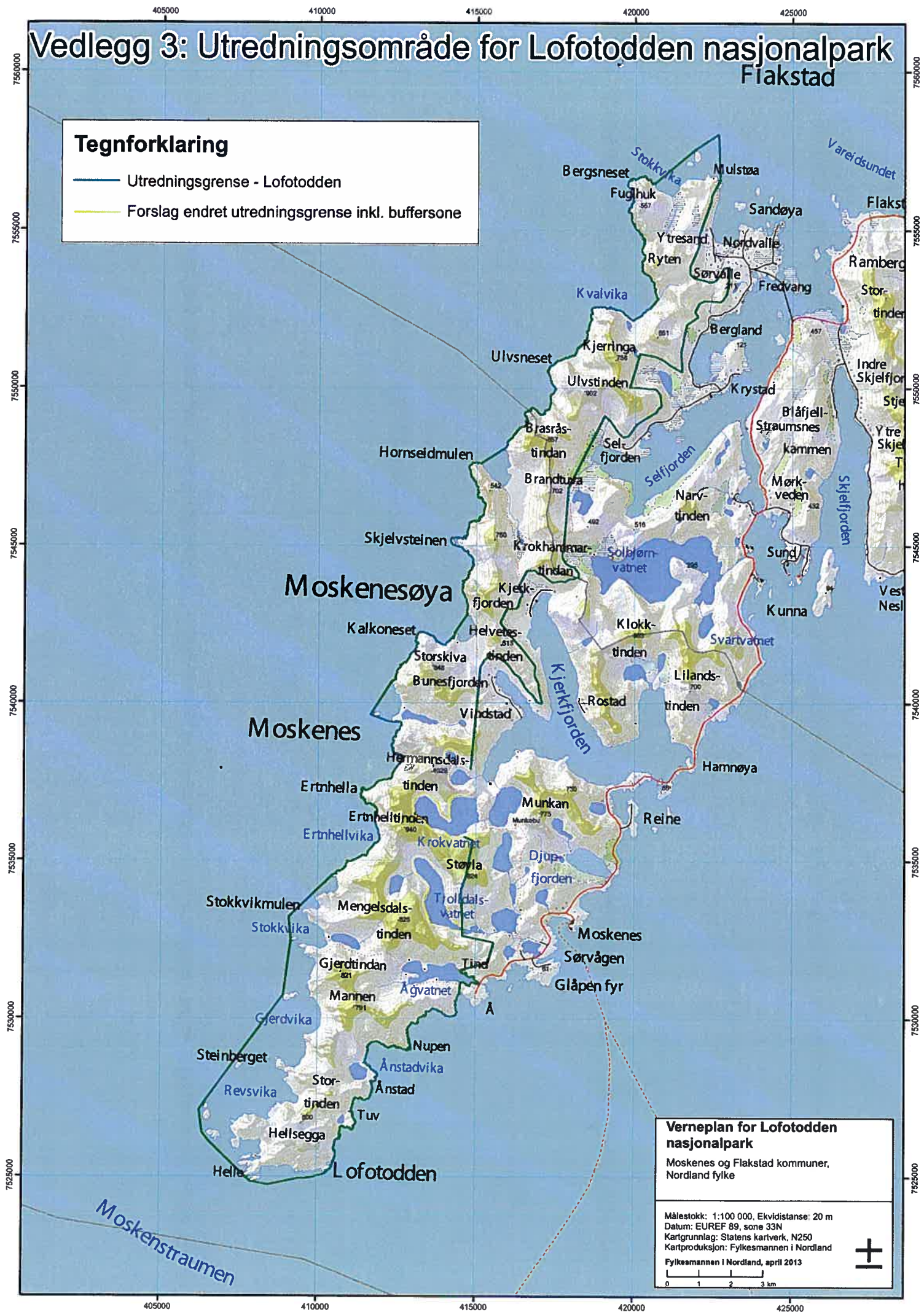


Andreas Henriksen
prosjektleder nye utbyggingsprosjekter

Vedlegg 3: Utredningsområde for Lofotodden nasjonalpark Flakstad

Tegnforklaring

- Utredningsgrense - Lofotodden
- Forslag endret utredningsgrense inkl. buffersone



Verneplan for Lofotodden nasjonalpark

Moskenes og Flakstad kommuner, Nordland fylke

Målestokk: 1:100 000, Ekvidistanse: 20 m
 Datum: EUREF 89, sone 33N
 Kartgrunnlag: Statens kartverk, N250
 Kartproduksjon: Fylkesmannen i Nordland
 Fylkesmannen i Nordland, april 2013



Erlend Vold Enget

Amerikavegen 41
2350 Nes på Hedmark

Fylkesmannen i Nordland
Moloveien 10
8002 Bodø

4. juni 2013.

Innspill til oppstartsmelding, verneplan for Lofotodden nasjonalpark

Jeg er glad for at Moskenes og Flakstad kommuner er positive til en nasjonalpark ytterst i Lofoten. Dermed skulle alt ligge til rette for en god verneplan med god lokal forankring, og som, forhåpentligvis, vil bidra til positiv næringsutvikling lokalt.

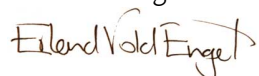
Verneverdiene i området er mange, og både knyttet til kulturlandskap, kulturminner og naturforekomster på land og marint. Derfor synes jeg det er uheldig at grensene for utredningsområdet ligner mer på et verneforslag enn på en hensiktsmessig avgrensning for kartlegging av verneverdier og bruksinteresser.

Jeg ber om at et noe større område utredes:

- Trollvannet er en del av et vernet vassdrag, og vil tilføre nasjonalparken en innsjø til. Jeg vet ikke hvorfor Moskenes kommune har bedt om at innsjøen holdes utenfor.
- Kjerksfjorden og områdene på sør- og nordsiden har store landskapsverdier, samt verneverdier knyttet til kulturlandskap, skog, poller og lignende, og har potensiale som en storslagen innfallspport til nasjonalparken. Størstedelen av området er trolig vanskelig å få med i nasjonalparken, men bør likevel kartlegges og inngå i planlegging av tilrettelegging.
- Et sammenhengende marint areal rundt hele nasjonalparken.

Lofotoddens vegetasjon er sårbar mot slitasje og erosjon, noe som stiller store krav til tilrettelegging. Det bør utarbeides egen forvaltningsplan for stier og tilrettelegging, og denne kan med fordel omfatte større områder enn nasjonalparken.

Med vennlig hilsen



Erlend Vold Enget

Mottatt FM-NO

04 JUNI 2013

Ruth Annie Soløy,
8372 Gravdal

**Fylkesmannen i Nordland,
Moloveien 10,
8002 Bodø**

Lofotodden nasjonalpark- Moskenes og Flakstad kommuner

Jeg viser til Deres brev av 04.04.13 samt brev av 20.02.13 "Utredning av Lofotodden nasjonalpark- informasjon til grunneiere"

Som grunneier på Helle vil jeg på det sterkeste protestere mot planen vedrørende ovennevnte.

Jeg regner med at protester gjennom bl.a. Facebook er kjent for Fylkesmannen i Nordland og jeg slutter meg helt til disse.

Jeg ønsker at min del av eiendommen på Helle skal gå i arv til mine tre barn.

Med hilsen

Ruth Annie Soløy



Fra: Per-Arne Schjøberg[perar.sc@gmail.com] Dato: 04.06.2013 19:30:32 Til: FMNO Postmottak Fylkesmannen i Nordland Kopi: lillian.rasmussen@moskenes.kommune.no; Gabrielsen Ingvild Tittel: Verneplan for Lofotodden nasjonalpark

Ad Verneplan for Lofotodden nasjonalpark

Jeg har fra bekjente nettopp fått beskjed om at jeg og mine søsken ikke er oppført på listen over grunneiere på eiendom 1874/7/7/0 på Tuv i Lofoten. Vi er etterkommere fra Edith Schjøberg.

Jeg vil derfor at jeg og mine søsken blir oppført som grunneiere og at vi blir informert om videre saksgang.

Jeg støtter forøvrig brev fra Rachel Pedersen datert 31.05.2013 der hun påpeker muligheten for bygg av fritidshus må avklares

før vi går inn for vern.

Etterkommere fra Edith Schjøberg:

Linda Rishaug
Vorsetøyveien 10
8300 SVOLVÆR

Evy Merethe Schjøberg
Groshaugveien 6
3679 NOTODDEN

Per-Arne Schjøberg
Parallellen 8
8072 BODØ

Jan-Eirik Schjøberg
8392 SØRVÅGEN

Ellinor Schjøberg
8392 SØRVÅGEN

Ros-Mari Schjøberg
8392 SØRVÅGEN

Gry-Hege Schjøberg
Magnus Berrfötts veg 5G
7046 TRONDHEIM

Anne-Brith Schjøberg
8392 SØRVÅGEN

Thomas-Andrè Schjøberg
8392 SØRVÅGEN

Vil også gjøre oppmerksom på at etterkommere av Linda Valle heller ikke er oppført. (Eiendom 1874/7/7/0)

Med vennlig hilsen

Per-Arne Schjøberg
perar.sc@gmail.com

Vindstad grendelag
8390 Reine
Kontaktperson: Frank J. Bruun
Frank.jarle.bruun@hil.no
Tlf 9220 8463

Lillehammer, 4, juni 2013

Til Fylkesmannen i Nordland
Moloveien 10,
8002 Bodø

Innspill til «Melding om oppstart – verneplan for Lofotodden nasjonalpark – Moskenes og Flakstad kommuner.

Vindstad grendelag stiller seg positiv til Lofotodden nasjonalpark. En verneplan i tråd med grendelagets ønsker, må gi restriksjoner på kommersiell utnyttelse og nedsliting av naturen. Grendelaget ønsker at en verneplan også bidrar til hensiktsmessig tilrettelegging for ferdsel som gir befolkningen tilgang til Lofotodden nasjonalpark, uten å skade naturen i randsonene.

Grendelaget ønsker at nasjonalparken ikke må hindre bevaring av kulturlandskap og gjenoppbygging av fraflyttede plasser der det finnes murer, grunnmurer, kaier og støer fra Lofotens nære historie.

Med hensyn til ivaretagelse av naturen i forhold til organisert masseturisme, så berøres vårt område ved at grensen til nasjonalparken går langs toppen av Einangen mellom Bunesfjorden og Bunesstranda. Jordsmonnet her er sand med et rikt planteliv (jfr Rapport fra Fylkesmannen angående Verdifulle kulturlandskap i Nordland 2005). Bakkene ned mot havet på begge sider av Einangen, tåler ikke mye tråkk før det blir erosjon med økende sanddyner, grøfter og skrumpende gras- og blomsterareal. Organisert masseturisme må derfor reguleres, enten turistene skal til fjells eller til Bunesstranda, eller de kommer med lokalbåten, med egne båter eller i kajakkfølger.

Skal turiststrømmen fortsette som nå, eller øke, må den reguleres med oppmerkede og grusede stier over Einangen, men også oppgradering av veien fra kaia til Bunesfjorden. Vindstad grendelag ønsker at en verneplan vil bidra til dette.

Eksemplet Bunes


Gården Bunes bestod inntil eksplosjonsulykken under krigen av to våningshus, fjøs, hønsehus, naust og sjå. I det røde huset bodde Kristian og Hanna Bunes med familie. I det gule bodde Ansjelette (Lekka), Kristians søster, med familie. Lekka var gift med Georg Gillesen. Det finnes bilder av dette bl.a. på Lofotbilder.origo.no. I dag står det igjen restene av ett bolighus, som er i bruk som feriehus, og en utedo. Der er flere murer tett ved. Det er vanskelig å se at disse ruinene etter en krigsulykke er spesielt nasjonalpark-riktige eller viktige. Et solid naust på naustmurene ville være mye mer illustrerende for livet på Bunes i fortiden. Det samme ville gjenoppbygging av fjøs/uthus være. Historien om livet på Bunes, som allerede er nedskrevet flere steder, kunne følge med omtalen av nasjonalparken. Tilreisende ville få en atskillig dypere forståelse for livet på yttersida. Det ville øke nytten av stedet som feriested for eierne. Imidlertid måtte det være en klar klausul om at det ikke skulle være en gjenreisning for turistanlegg til utleie, kun i pakt med sin historie. Om eierne skulle ønske noe slikt vites ikke, men muligheten bør være åpen.

På samme måte vurderes de gamle bosettingene Hell og Refsvika. Kaier forfaller, støer gror igjen. Man treffer ingen. Dette var levende lokalsamfunn. Etterkommerne fra disse plassene burde få mulighet til restaurering og gjenoppbygging av det som var. Igjen må det være en forutsetning at det ikke bygges opp for turistnæring (rorbuanlegg). Det arkitektoniske særpreg må bevares og helheten tas hensyn til.

Vennlig hilsen

Vindstad grendelag


v/Frank J. Bruun/leder



Fylkesmannen i Nordland
Statens hus
Moloveien 10
8002 BODØ

Bodø, den 05.06.13
Ark. 12/166-3/543.2/LA

Kopi:

Flakstad kommune, Rådhuset, Ramberg 8380 RAMBERG
Moskenes kommune, Rådhuset – Reine, 8390 REINE
Flakstad Fiskarlag, v/ Svein-Arne Arntzen, Napp, 8380 RAMBERG
Moskenes Fiskarlag, v/ Halvar Bendiksen, 8390 REINE

OPPSTART AV VERNEPLAN – LOFOTODDEN NASJONALPARK – MOSKENES OG FLAKSTAD KOMMUNE

Nordland Fylkes Fiskarlag viser til oppstartsmelding av verneplan vedrørende Lofotodden nasjonalpark.

Etter det vi forstår vil ikke vannsøyle og havebunn bli påvirket, noe som betyr at tradisjonelle fiskeriinteresser ikke blir berørt av planene. I dette legger vi at verneforskriftene ikke skal legges til grunn for fiskerireguleringer, og at det alltid skal være Havressursloven som legges til grunn for reguleringen av fisket innenfor planområdet. Videre vil nødhavnen på Hell heller ikke bli berørt av planene. Dette etter forutsetning og ønske fra Moskenes kommune.

Referansegruppe

I forbindelse med oppstart av verneplanen ønsker styringsgruppen å opprette en referansegruppe der berørte næringsinteresser, som fiskarlag får tilbud om å delta. Dette setter vi pris på.

Fra Flakstad Fiskarlag stiller:

Svein-Arne Arntzen, Napp, 8380 RAMBERG, tlf: 482 40 899, e-post: svearntz@hotmail.com

1. vara: Jostein Fredriksen, Napp, 8382 NAPP, tlf. 480 26 053
2. vara: Hans Michal Arntsen, 8382 NAPP, tlf . 907 35 377


Fra Moskenes Fiskarlag stiller:


Moskenes Fiskarlag, v/ Halvar Bendiksen, 8390 REINE, tlf: 76 09 23 01, 482 48 021, tlf: hal-bend@online.no

1. vara: Geir Roger Benonisen, Svinneset, 8392 SØRVÅGEN, tlf. 76 09 14 89, 905 75 368
2. vara: Stian Johansen, Breilandet, 8392 SØRVÅGEN, tlf. 916 37 742

Med hilsen

NORDLAND FYLKES FISKARLAG


Steinar Jonassen


Laila Alendal

Siri Fedje
Micheletveien 30
1053 Oslo

05062013

Fylkesmannen i Nordland
Statens Hus
Moloveien 10
8002 Bodø

INNSPILL TIL

”MELDING OM OPPSTART AV VERNEPLANARBEID. VERN AV LOFOTODDEN NASJONALPARK I KOMMUNENE MOSKENE OG FLAKSTAD”

Som en av grunneierne av eiendommen Bunes, g. nr 1, b. nr 3 i Moskenes kommune, og en av mange etterkommere etter Kristian og Hanna Bunes, ønsker jeg å komme med mine innspill.

Å få status som nasjonalpark vil forhåpentlig sikre vern og ivaretagelse av Bunes for ettertiden. Utfordringen ligger i balansen mellom tilrettelegging og det å «verne til forfall».

Dersom «Lofotodden nasjonalpark» blir vedtatt vil jeg komme med følgende krav:

1. Familien må få tillatelse til å gjenreise huset etter Kristian og Hanna Bunes
2. Familien må få mulighet til å gjenskape det opprinnelige miljøet på boplassen
3. Det må settes av ressurser og midler til vedlikehold av «veien» over Einangen,
4. Det må tilrettelegges for besøkende i form av toalett- og avfallsfasiliteter.

Huset etter mine besteforeldre ble ødelagt av en mine i 1944, tuftene etter huset står der fortsatt. Det er på de samme tuftene det er ønskelig å gjenreise huset, slik det stod. Å få huset tilbake vil på ingen måte gjøre opp for ulykken, men jeg er sikker på at flere med meg vil oppleve dette som riktig og viktig for våre etterkommere. Velger å understreke at det er snakk om å gjenreise huset som det var, uten endringer som vil påvirke karakter eller størrelse.

Boplassen besto også av steingjerder, fjøs, naust og et hønsehus. Disse «småhusene» og steingjerdene utgjorde en kompletterende del av miljøet. Både etterkommere og turister bør få muligheten til å se hvordan livet var på yttersiden. Et vedtak om nasjonalpark må ikke være til hinder for å inkludere historien eller formidle denne.

Veien over Einangen blir hvert eneste år utsatt for stadig større slitasje. At det er så mange tilreisende er veldig hyggelig, men det forplikter. Jeg vil anta at antallet besøkende vil stige dersom det får status som nasjonalpark. Det må sees på vedlikehold og muligheter for å skåne vegetasjonen, uten at det gjør unødvendige inngrep i landskapet.

Det stigende antall tilreisende bør imøtekommes med mulighet for å nytte toalett og kvitte seg med søppel. Dette må det finnes en løsning på.

Historien om Bunes og livet til familiene som bodde der fram til ulykken, er sterk og fasinerende. Slik jeg ser det har vi alle et ansvar for å ivareta og formidle, samtidig som det må vernes og vedlikeholdes.

Vennlig hilsen

Siri Fedje

Mildrid Refsvik

8392 SØRVÅGEN

5. juni 2013

Fylkesmannen i Nordland
Statens hus
Moloveien 10
8002 BODØ

VEDRØRENDE UTREDNING NASJONALPARK LOFOTODDEN

Viser til telefonsamtale med Ragnhild Redse Mjaaseth i dag 05.06.13, hvor jeg meddelte vår tilstedeværelse i ovenfornevnte sak.

Familien som er grunneiere til g.nr. 5 br.nr.1,8,9,10 og 11, h.h.v. Storviken(skall være Stokviken vest), Bakken, Refsvik, Nygård og Nordgår, ønsker ikke etablering av Nasjonalpark på eiendommene. Familiene har en meget sterk forankring i eiendommene som har vært i familienes eie i generasjoner i snart 200 år.

Vi vil gjøre henvendelse om etablering av hytter kun til privat bruk. Det kan dreie seg om en på den gjenstående grunnmur hvor mitt barndomshjem stod, og videre på to tufter etter min farfar (senere fars eiendom Bakken 1937 og hele eiendommen i 1947) og vår bestefar Oskar Odinsen.

Vi vil foreta et formeldt skifte etter vår bestefar Oskar Odinsen, som vi etterkommerne ser ikke er foretatt etter hans død i 1973. Dette trenger vi litt mere tid på og vi trenger også mere tid til å sette oss inn i rapporten som er utarbeidet av prosjektleder Ottar Schiøtz. Vi ønsker å bli gitt tid til en fullstendig gjennomgang av hele saksgrunnlaget vedr. ovenfornevnte sak.

Innen utgangen av sommeren og i god tid før Fylkesmannens videre arbeid i forb. med oppstartplanen, formoder jeg at alt blir oversendt Fylkesmannens Miljøvernavdeling fra oss.

Med vennlig hilsen

Mildrid Refsvik



KYSTVERKET

Nordland

Mottatt FM-NO

10 JUNI 2013

Fylkesmannen i Nordland
Statens hus, Moloveien 10
8002 BODØ

Deres ref:

Vår ref:
2013/1777-2

Arkiv nr:

Saksbehandler:
Tor Vidar Olsen

Dato:
05.06.2013

Svar på melding om oppstart - Verneplan for Lofotodden nasjonalpark - Moskenes og Flakstad kommuner - Nordland fylke

Vi viser til brev datert 04.04.2013 vedrørende ovennevnte.

I brevet blir det kunngjort melding om oppstart av arbeid med verneplan for vern av Lofotodden nasjonalpark i kommunene Moskenes og Flakstad, jmfør § 42 i naturmangfoldloven.

Formålet med arbeidet er å informere om prosessen som nå er oppstartet, og å skape en bred lokal medvirkning og et godt grunnlag for en høringsprosess.

Bakgrunnen for forslag om vern av Lofotodden er først og fremst det spesielle og særpregede landskapet.

Kystverket har ingen spesielle merknader til arbeidet annet enn det som er nevnt i forhold til nødhavna på Hell, og navigasjonsinfrastruktur som er innenfor det foreslåtte verneområde. Kystverket forutsetter at disse kan ha samme funksjon ift. drift og vedlikehold som det har i dag.

Med hilsen

Ole Osland
avdelingssjef

Tor Vidar Olsen
seniorrådgiver

Dokumentet er elektronisk godkjent

Nordland - Havne- og farvannsavdelingen

Sentral postadresse: Kystverket, postboks 1502,
6025 ALESUND

Telefon: +47 07847
Telefaks: +47 70 23 10 08
Bankgiro: 7694 05 06766

Internett: www.kystverket.no
E-post: post@kystverket.no
Org.nr.: NO 970 237 372

Brev, sakskorrespondanse og e-post bes adressert til Kystverket, ikke til avdeling eller enkeltperson

E-poasta • E-post

Geasa/Til: Fylkesmannen i Nordland, fmnoiga@fylkesmannen.no, Statens hus, 8002 BODØ
Geas/Fra: Sten Olav Heahtta, +47 78 48 42 24
Min čuj./Vår ref: 12/5300 - 4
Beaivi/Dato: 06.06.2013

Melding om oppstart - verneplan for Lofotodden nasjonalpark - Moskenes og Flakstad kommuner

*

Vi viser til Deres brev av 4.4.2013 med melding om oppstart av verneplan for Lofotodden nasjonalpark i Moskenes og Flakstad kommuner.

I følge avtale mellom Sametinget og Miljøverndepartementet om retningslinjer for verneplanarbeid i samiske områder § 5.1 nr. 2 skal sentral og lokal høring i vernesaker som berører samiske områder, dersom ikke annet er omforent, gjennomføres i to adskilte omganger, slik at Sametinget skal få anledning til å bli kjent med synspunktene til samiske organisasjoner, lag og rettighetshavere før Sametinget selv går inn i konsultasjoner med statlig myndighet og/eller avgir uttalelse til verneforslaget. Sametinget ønsker at Fylkesmannen vurderer om det anses hensiktsmessig også ved etablering av Lofotodden nasjonalpark. Dette gir Sametinget tilgang på uttalelsene til samiske interesser, og dermed et bredere grunnlag for å gi en endelig uttalelse i saken.

Ved denne etableringen er Sametinget åpen også for å finne andre måter å løse dette på, men da med tanke på at vi får en oppsummering og tilsendt høringsuttalelsene fra samiske interesser, samt annen dokumentasjon på prosesser og kontakt fylkesmannen har hatt med samiske interesser. Muligens kan dette løses ved at Sametinget gis en utsatt høringsfrist etter at vi har mottatt ovennevnte dokumenter. Dette vil da danne grunnlag for vår endelige høringsuttalelse, samt vurdering om vi vil be om at det konsulteres med fylkesmannen og/eller Direktoratet for naturforvaltning.

Dearvuodaiguin/Med hilsen

Sten Olav Heahtta
seniorráđđeaddi/seniorráđgiver

Fylkesmannen i Nordland
Molovn. 10

8006 BODØ

Saksbehandler: Gunleif Angelsen
Telefon: 41415403
Seksjon: Region Nordland
forvaltningsseksjon
Vår referanse: 13/5471
Deres referanse: 2012/4006
Vår dato: 12.06.2013
Deres dato: 04.04.2013

Att:

MOSKENES OG FLAKSTAD KOMMUNER NORDLAND - VERNEPLAN FOR LOFOTODDEN NASJONALPARK - UTTALELSE

Det vises til tilsendte plan med bl. annet kart. Her fremgår at plangrensa noen steder følger strandlinja, mens den noen steder går ut i sjøen der det tidvis drives fiske. Det fremgår også av dokumentene at fiske kan foregå i nasjonalparken.

Vi vil presisere at høsting av havet reguleres av havressursloven. Vi forutsetter derfor at det presiseres i planen at fiske, fangst og havbruk i sjøen kan drives innenfor nasjonalparkområdet.

Ut over dette har vi ingen merknader.

Vi beklager også at uttalelsen kommer etter at frist for uttalelse er gått ut.

Med hilsen

Håvard Dekkerhus
seksjonssjef

Gunleif Angelsen
seniorkonsulent

Christen Peder Dahl
Vestveien 56
0284 Oslo

Fylkesmannen i Nordland
Moloveien 10
8002 Bodø

20.06.13

Ad innspill til oppstartsmelding vedrørende verneplan for Lofotodden nasjonalpark

Viser til brev fra Fylkesmannen i Nordland der det meldes om oppstart av verneplanarbeid for etablering av Lofotodden nasjonalpark, og takker herved for at jeg som grunneier inviteres til å komme med innspill til dette arbeidet.

Jeg viser også til hyggelig telefonsamtale med Ragnhild Mjaaseth den 05.06.13 og takker for at jeg fikk innvilget utsettelse av tidsfrist til 24.06.13 for innspill til oppstartsmelding vedrørende nevnte verneplan.

Våren 2002 fikk jeg tilbud om å kjøpe en tomt på Hell i Moskenes kommune. Eier av tomten var min mormor, Anne Brit Ellingsen. Sammen med min morfar, Christen Peder Ellingsen drev hun et fiskemottaks- og fiskeforedlingsanlegg på Hell, og kaianlegget som ble benyttet til dette formålet var oppført på denne tomten før det tidlig på 50-tallet ble flyttet til Å i Lofoten. Min familie har i flere generasjoner drevet fiskemottak på Hell, og jeg føler derfor en sterk tilknytning til dette stedet.

I denne anledning var jeg sommeren 2002 i møte med daværende teknisk sjef i Moskenes kommune, Finn Pettersen med forespørsel om mulighet for å få byggetillatelse på den aktuelle tomten. Jeg fikk under dette møtet flere gode råd om hvordan jeg skulle gå frem med det videre arbeidet, og jeg ble på det sterkeste anmodet om å søke etter en både steds- og tidstypisk bygning som i størst mulig grad tilsvarte den bebyggelse som tidligere hadde vært i området. Slik jeg oppfattet samtalen og de råd jeg fikk ble jeg på bakgrunn av de planer som var tiltenkt området tilnærmet garantert byggetillatelse dersom jeg maktet å innfri de krav til bygning som ble stilt.

Som følge av de anbefalinger og råd jeg fikk under det nevnte møte valgte jeg å kjøpe tomten i den hensikt å føre opp et hus der, og tomten ble tinglyst i mitt navn 05.09 2002. Jeg har så de påfølgende år brukt betydelig med tid og ressurser på å søke etter en passende bygning, og jeg har nå endelig fått muligheten til å kjøpe et hus som passer den beskrivelse og de krav som var blitt stilt.

Tømmerhuset jeg nå har muligheten til å kjøpe er et unikt, originalt nordlandshus som ble bygget ca. 1850. Dette står fortsatt på sin opprinnelige plass i Saksenvik i Saltdal kommune. Dette er en verneverdig bygning med stor historisk interesse. Huset består av laftet malmfuru og er i meget god stand. Huset er kun ett av meget få tilsvarende hus som fortsatt eksisterer i landsdelen. Kulturkontoret i Saltdal har nedtegnet husets historikk helt fra dets opprinnelse (se vedlegg 1),

og jeg har i den anledning blitt kontaktet med anmodning om å videreføre nedtegningen av husets historie ved en eventuell flytting.

Husets nåværende eier har fått tillatelse til å rive huset da det skal bygges en ny bolig på tomten huset nå står på. Rivningen er allerede planlagt iverksatt, men husets eier avventer nå dette i håp om at jeg som potensiell kjøper kan få tillatelse til å føre opp bygningen på min tomt på Hell.

All logistikk vedrørende flytting av huset er nå klar. Profesjonelle håndverkere er engasjert til ned- og opplifting av huset, og godkjent transport av tømmeret med bil og båt er avtalt.

På tomten der huset er søkt om å bli gjenreist er det i dag et betydelig skjemmende betongfundament som stammer fra det kaianlegget som opprinnelig var oppført der. Dersom det blir gitt tillatelse til oppføring av dette huset vil betongfundamentet bli fjernet, eventuelt inkorporert i husets grunnmur. Huset vil dermed bli ført opp på allerede eksisterende fundament fra tidligere bygning.

Husets beliggenhet vil også falle utenfor avmerket rasfarlig område i henhold til de kart jeg tidligere har fått tilsendt fra Moskenes kommune, og vil heller ikke komme i konflikt med gjeldende bestemmelser vedrørende bygging i strandsonen.

Det har i flere hundre år vært nære relasjoner mellom yttersiden av Lofoten og Saltdalsområdet, og det har i mange generasjoner vært drevet utbredt handel mellom disse områdene. Saltdal har spesielt lange tradisjoner innen båtbygging, og mange av nordlandsbåtene som tidligere ble benyttet til fiske i Lofoten ble bygget der. Flere av de gamle nordlandsbåtene som nå befinner seg på museer i Lofoten har også sin opprinnelse nettopp fra Saltdal.

En annen tradisjon som var utbredt på denne tiden var at folk fra Lofoten kjøpte tømmerhus på innlandssiden og fraktet disse over til Lofoten for å føre dem opp der. Dette var spesielt utbredt på yttersiden av Lofoten, og flere av husene som i sin tid stod på Hell har sin opprinnelse fra blant annet Saltdalsområdet.

Områdene på yttersiden av Lofoten ble fraflyttet på 1940- og 1950-tallet, og det er i dag ingen tilsvarende hus igjen i disse områdene. Det er de senere år blitt oppført 2 nye bygg på Hell, men disse er av nyere dato og ingen tilsvarende byggeskikk og arkitektur som var så særegent for dette området under tidligere bosetting.

Jeg mener dette er en unik mulighet og en av få gjenværende sjanser til å få ført opp et autentisk nordlandshus i et kulturhistorisk viktig område som er i ferd med å bli preget av en helt annen bebyggelse enn den som var gjeldende tidligere. Oppføringen av et slikt hus vil også markere hvilken retning en ønsker at utviklingen i området skal ta, og vil slik jeg ser det ikke skape presedens for senere byggesøknader nettopp på bakgrunn av nevnte historikk og stedstilhørighet. Av samme årsak vil oppføring av et slikt hus være i tråd med de planer som er foreslått for området også dersom forslag til nasjonalpark blir vedtatt.

Jeg ser det også som en selvfølge at museer og øvrige kulturhistoriske instanser i kommunen skal kunne benytte seg av dette huset til eventuelle arrangementer eller tiltak dersom det skulle være ønskelig.

Det anmerkes videre at jeg i forbindelse med Moskenes kommunes arealplan for 2008-2020 kom med tilsvarende innspill til denne. Planutvalget vedtok da å ta til følge mitt forslag om å tillate

oppføring av denne bygningen, og valgte å trekke ut Hell av området definert som "Yttersida" og å definere det som et område hvor det er tillatt med spredt fritidsbebyggelse.

Med vennlig hilsen

Christen Peder Dahl

Vedlegg 1: Husets historikk (tilsendt fra kulturkontoret i Saltdal)

Vedlegg 2: Appell fra Kulturkontoret i Saltdal

Vedlegg 3: Appell fra Stiftelsen Fiskeværsmuseet på Å

Vedlegg 1

HISTORIEN OM GÅRDEN I SAKSENVIK

Navn, alder og grenser.

Gården skal ifølge Rygh ha fått navn etter elvenavnet »Saxna», det vil si vika der elva renner ut i sjøen. Helland (1907) refererer til en oppfatning om at gården hadde navn etter en tysker, en mann fra Saksa. Det er som Helland bemerket ikke hold i denne oppfatningen. Den tidligste skriveform som vi finner i Aslak Bolts jordebok fra 1430, er »Saxnouik».

Stammeordet »sax» betyr et enegget sverd, og ordet må komme av formen på elvas løp i en dyp kløft gjennom innmarka, så vel som den dramatiske Storforsdalen. Navnet har også vært uttalt »Soksenvik».

Gården ble sikkert først ryddet i jernalderen. Det finnes rester i Indre Saksenvik etter i alle fall en, kanskje flere, gravhauger. Gårdsnavnet tyder på en bosetting i vikingtida, det vil si mellom 800 og 1050. På tomta til det gamle fellestunet i Ytre Saksenvik ligger en gårdshaug fra middelalderen som en forhøyning i terrenget. Her har det blitt funnet kritt Piper, store mengder av dyrebein, bygningsrester av tre og kvernsteiner.

Hele Saksenvik kan ha ligget øde etter Svartedauen i 1349/50. Gården er oppført i Aslak Bolts jordebok med halvparten av den gamle landskylden. Dette tyder på at den forholdsvis nylig var bygslet igjen etter et lengre tidsrom da den lå øde. Saksenvik er imidlertid ikke nevnt i skattelistene fra 1521. Hvis gården ikke var bosatt i 1521, var det nok bare for en kort periode mellom leietakerne.

I Olav Engelbrektsens jordebok fra 1536, registreres det at erkebispem en leieinntekt på 2 våger fisk fra gården. I skattelistene fra 1567, var det 2 skatteyttere i Saksenvik. Bosettingen var trolig på vestsida av elva, det vil si på den part som ble Ytre Saksenvik. Denne gårdsparten ligger best til for sola og har både kortest og lettest adgang til sjøen fra de gamle tunene. I årenes løp har gårdene vært vurdert nokså likt, men kornavling synes å ha vært sikrest på den ytre gården.

Gården var i alle fall delt mellom Ytre og Indre Saksenvik, eller som det står i matrikkelen, Vestre og Østre Saksenvik, innen 1610. Det er Saksenvikelva som skiller gårdene fra havet og til fjells. Dette ble for første gang bekreftet i et tinglyst dokument i forbindelse med skylddeling på Indre Saksenvik i 1877. De eneste tvetydigheter som har oppstått, har vært forårsaket av elvebrudd.

Til Christen Dahl.

Saltdal kommune er blitt kjent med at du har kjøpt et tømmerhus i Saksenvik. Dette skal rives og gjenoppbygges i Moskenes.

Huset er antagelig fra ca. 1850 og har dermed stått i Saksenvik i rundt 150 år. Det aller beste var naturligvis at det fortsatte å stå der. Men siden dette ikke er mulig, er det nest beste at det bevares ved flytting.

Å flytte tømmerhus fra ett sted til et annet var en svært gammel skikk i vårt distrikt. Mange hus ble flyttet både to og tre ganger.

Det hendte også relativt ofte at folk fra Lofoten kom hit inn til indre strøk og kjøpte seg hus som de flyttet til sitt hjemsted.

Dermed skulle en slik flytting av det gamle tømmerhuset fra Saksenvik til Moskenes falle inn i en kjent praksis.

Det gamle tømmerhuset har lange tradisjoner i veggene og vil være med å skape et fint miljø der det blir satt opp.

Med vennlig hilsen

Saltdal kommune

Enhet for kultur

Liv Krane

Kulturkonsulent

Stiftelsen Fiskeværsmuseet på Å,

Org.nr: 9714 89 383
Telefon: +47 760 91488
www.lofoten-info.no/nfmuseum
nfmuseum@lofoten-info.no

Til Christen Peder Dahl

Særutskrift etter styremøte 22. juli - Norsk Telemuseum/Sørvågen.

Til stede: Bjørnar Jensen (leder), Thor Otto Bjørnsen, Robert Walker, Ottar Schiøtz, Alf Jonassen (sekretær)

12.08 Uttale om hus på Hell

Se vedlegg: Christen Peder Dahl; ”Ad innspill til Kommuneplanens arealdel...”

Styrets behandling:

Styret i Norsk Fiskeværsmuseum er positiv til at det blir satt opp et hus i tradisjonell Nordlandshus – stil på Ellingsen sin gamle tomt på Hell ut fra følgende vurdering:

- * Hustypen vil gi en positiv signaleffekt overfor eventuelt andre husbyggere på de fraflytta stedene rundt Moskenesøya. Det typiske nordlandshuset er det riktige huset på stedet fra gammelt av, og kan medføre en korrigerende byggestil ved seinere oppsetting av hus.
- * Eieren ønsker å la Norsk Fiskeværsmuseum benytte huset i formidlings- og forskningsøyemed.
- * Styret vil understreke at en positiv tilråding i denne sak ikke skal skape presedens når eventuelt nye ønsker om uttale foreligger i liknende saker. Vi er av den oppfatning at de fraflytta stedene må behandles særdeles varsomt med hensyn til bebyggelse, og vil særlig oppfordre til at Refsvika får forbli ubebygd.