

## ***Forskrift om vern av Lofotodden nasjonalpark i Moskenes og Flakstad kommune i Nordland fylke***

### **§ 1. Avgrensning**

Nasjonalparken berører følgende gnr/bnr:

**Moskenes kommune:** 1/1, 1/2, 1/3, 1/4, 1/5, 1/6, 1/7, 1/8, 1/9, 1/10, 1/12, 1/13, 1/14, 1/15, 1/16, 1/18, 1/24, 2/1, 2/2, 2/3, 2/4, 3/1, 4/1, 4/2, 4/3, 5/1, 5/5, 5/7, 5/8, 5/9, 5/10, 5/11, 6/1, 6/2, 6/3, 6/4, 6/5, 6/6, 6/7, 6/8, 6/9, 6/10, 6/11, 7/1, 7/2, 7/3, 7/4, 7/5, 7/6, 7/7, 8/1, 8/2, 8/3, 8/4, 8/5, 8/6, 8/7, 8/8, 9/1, 9/2, 9/4, 9/13, 12/3, 12/8, 12/11, 12/30, 13/1, 13/2, 13/4, 13/13

**Flakstad kommune:** 17/4, 18/1, 18/2, 18/3, 18/4, 18/6, 18/7, 18/9, 18/10, 18/11, 18/14, 18/17, 18/19, 18/20, 18/21, 18/22, 18/23, 19/1, 20/1, 20/5, 20/6, 20/7, 20/8, 20/9, 20/10, 20/11, 20/12, 20/13, 20/16, 20/17, 20/18, 20/19, 20/20, 20/29, 21/1, 21/2, 21/4, 22/1, 22/2, 22/3, 22/5, 22/7, 22/8, 22/9, 22/10, 22/11, 22/16, 22/17, 22/45, 23/1, 23/2, 23/3, 23/4, 23/5, 23/6, 23/7, 23/8, 23/9, 23/10, 25/1, 25/2, 25/3, 25/5, 25/6, 25/9, 25/12, 25/16, 25/21, 26/1, 26/3, 26/4, 26/5, 26/6, 26/7, 26/8, 26/9, 26/10, 26/11, 26/13, 26/16, 26/17, 26/18, 27/1, 27/1/1, 27/2, 27/3, 27/4, 27/5, 27/7, 27/8, 27/9, 27/10, 27/11, 27/12, 27/15, 27/16, 27/17, 27/18, 28/1, 28/2, 28/3, 28/4, 44/1, 44/2

Nasjonalparken dekker et totalareal på ca. 109 km<sup>2</sup>, hvorav ca. 15 km<sup>2</sup> er sjøareal.

Grensene for nasjonalparken fremgår av vedlagte kart i målestokk....., datert Klima- og miljødepartementet.....20..... De nøyaktige grensene for nasjonalparken skal avmerkes i marka. Knekkpunktene skal koordinatfestes.

Verneforskriften med kart oppbevares i Moskenes og Flakstad kommuner, hos Fylkesmannen i Nordland i Miljødirektoratet og i Klima- og miljødepartementet. Det samme gjelder jordskiftekartet som lages etter grensemerking.

*- virker til Nordlands beste*

## § 2. Formål

Formålet med Lofotodden nasjonalpark er å bevare et stort naturområde som inneholder et særegent naturmangfold med særlig vekt på landskap uten tyngre naturinngrep, naturtyper, arter og geologiske forekomster.

Formålet med nasjonalparken er videre å ta vare på:

- Landskap og geologi



Einangen mot Bunesfjorden. Foto: Ingvild Gabrielsen



Hell. Foto: Miljøfaglig Utredning



Hermannsdalen. Foto: Miljøfaglig Utredning



## § 2. Formål

Formålet med Lofotodden nasjonalpark er å bevare et stort naturområde som inneholder et særegent naturmangfold med særlig vekt på landskap uten tyngre naturinngrep, naturtyper, arter og geologiske forekomster.

Formålet med nasjonalparken er videre å ta vare på:

- Naturtyper



**Rødflangre**  
Foto: Miljøfaglig  
Utredning



**Gongs-kardet.** Foto: Ingvild Gabrielsen



**Bergveronika.** Foto: Ragnhild Mjaaseth



**Sanddyner, Horseidet.** Foto: Miljøfaglig  
Utredning




## § 2. Formål

Formålet med Lofotodden nasjonalpark er å bevare et stort naturområde som inneholder et særegent naturmangfold med særlig vekt på landskap uten tyngre naturinngrep, naturtyper, arter og geologiske forekomster.

Formålet med nasjonalparken er videre å ta vare på:

- Kulturlandskap



Beitemark, Kvalvika. Foto: Ingvild Gabrielsen.



Kulturmark Hell. Foto: Miljøfaglig Utredning



Artsrikt område, Bunes. Foto: Ingvild Gabrielsen



## § 2. Formål

Formålet med Lofotodden nasjonalpark er å bevare et stort naturområde som inneholder et særegent naturmangfold med særlig vekt på landskap uten tyngre naturinngrep, naturtyper, arter og geologiske forekomster.

Formålet med nasjonalparken er videre å ta vare på:

- Sjeldne og trua arter



Toppskarv. Foto: Bjørn Helge Larsen



Krykkje. Foto: Espen Henriksen



Gyllen vokssopp. Foto: Geir Gaarder



## § 2. Formål


Formålet med Lofotodden nasjonalpark er å bevare et stort naturområde som inneholder et særegent naturmangfold med særlig vekt på landskap uten tyngre naturinngrep, naturtyper, arter og geologiske forekomster.

Formålet med nasjonalparken er videre å ta vare på:

- Kulturminner



Steingjerder, Ånstad. Foto: Miljøfaglig Utredning



Refsvikhola/Kollhellaren  
Foto: Ragnhild Mjaaseth

## § 2. Formål

Formålet med Lofotodden nasjonalpark er å bevare et stort naturområde som inneholder et særegent naturmangfold med særlig vekt på landskap uten tyngre naturinngrep, naturtyper, arter og geologiske forekomster.

Formålet med nasjonalparken er videre å ta vare på:

- Friluftsliv



Varda sti mot Moltind  
Foto: Ragnhild Mjaaseth



Tur i Ågdalen  
Foto: Ragnhild Mjaaseth

Strandliv på Bunes  
Foto: Ingvild Gabrielsen





## **§ 3. Vernebestemmelser**

I nasjonalparker skal ingen varig påvirkning av naturmiljø eller kulturminner finne sted, med mindre slik påvirkning er en forutsetning for å ivareta verneformålet.

### **1. Landskapet**

#### **1.1 Vern mot inngrep i landskapet**

Området er vernet mot inngrep av enhver art, herunder oppføring av varige eller midlertidige bygninger, anlegg og innretninger, hensetting av campingvogner, bobiler og maskiner, etablering av oppdrettsanlegg, opplag av båter, gjerding, vegbygging, bergverksdrift, vassdragsregulering, graving, utfylling og henleggelse av masse, sprenging boring, bryting av stein, mineraler og fossiler, fjerning av større stein og blokker, mineraler eller fossiler, drenering og annen form for tørrlegging, nydyrking, bakkeplanering, fremføring av luft- og jordledninger, bygging av bruer og klopper, oppsetting av skilt, opparbeiding og merking av stier, løyper o.l. Opplistingen av tiltak er ikke uttømmende.





## **1.2 Bestemmelsene i 1.1 er ikke til hinder for:**

- a) Vedlikehold av bygninger, anlegg og innretninger som ikke fører til bruksendring. Vedlikehold skal skje i samsvar med lokal byggeskikk og tilpasses landskapet. Vedlikehold omfatter ikke ombygging eller utvidelse.
- b) Drift og vedlikehold av bunnankerkjettinger på Hell/Buvågen.
- c) Vedlikehold av stier, skilt, bruer og liknende i samsvar med forvaltningsplan, jf. § 5.

## 1.3 Forvaltningsmyndigheten kan gi tillatelse til:

- a) Ombygging av eksisterende bygninger, i samsvar med retningslinjer i forvaltningsplanen, jf. § 5.
- b) Mindre utvidelse av bygninger, eller oppføring av frittstående bygning som kun skal benyttes til uthus/utedo, i samsvar med retningslinjer i forvaltningsplanen, jf. § 5.
- c) Gjenoppføring av bygninger, anlegg og innretninger som er gått tapt ved brann eller naturskade.



## 1.3 Forvaltningsmyndigheten kan gi tillatelse til:

- d) Bygging av bruer, legging av klopper og sikringstiltak langs stier, i samsvar med forvaltningsplan, jf. § 5.
- e) Oppsetting av skilt og merking av stier, i samsvar med forvaltningsplan, jf. § 5.
- f) Etablering av landfester for fiskeredskaper.





## 1.3 Forvaltningsmyndigheten kan gi tillatelse til:

- g) Oppføring av bygninger, anlegg og innretninger som er nødvendig for landbruksdrift i samsvar med forvaltningsplan, jfr. § 5.





## 1.3 Forvaltningsmyndigheten kan gi tillatelse til:

- h) Bruksendring av eksisterende bygninger.
- i) Rivning av gamle bygninger, anlegg og innretninger og oppføring av nye med samme størrelse og for samme bruk.
- j) Oppføring av nødvendige navigasjonsinstallasjoner og andre farledstiltak for å trygge ferdselen til sjøs.

## 1.3 Forvaltningsmyndigheten kan gi tillatelse til:

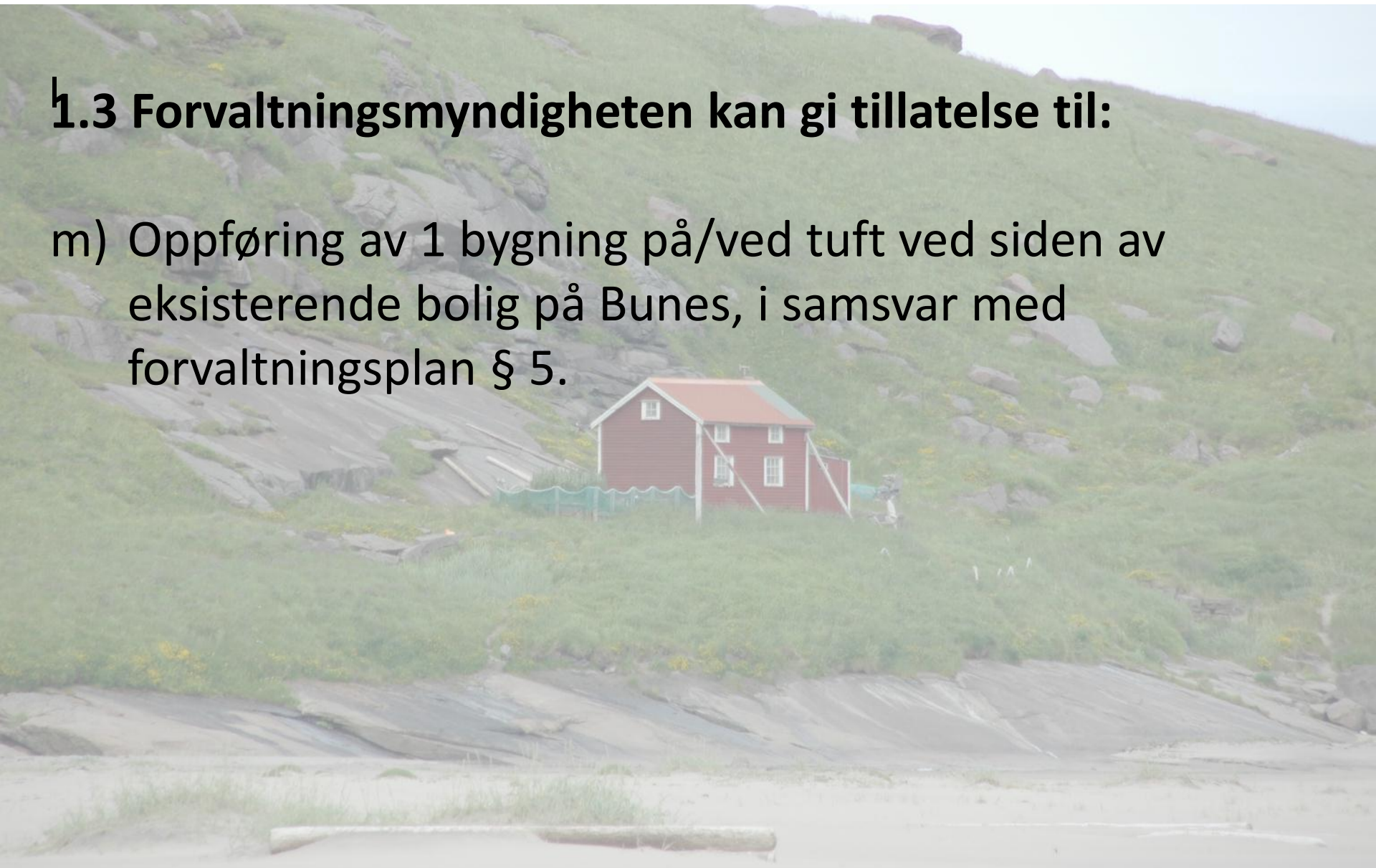
- k) Oppføring av husvære åpent for allmennheten ved besøkspunkt på Hell, i samsvar med forvaltningsplan jf. § 5.
- l) Bygging av enkle gapahuker i tilknytning til etablert løypenett, i samsvar med retningslinjer i forvaltningsplan, jf. § 5.





## 1.3 Forvaltningsmyndigheten kan gi tillatelse til:

- m) Oppføring av 1 bygning på/ved tuft ved siden av eksisterende bolig på Bunes, i samsvar med forvaltningsplan § 5.



## 1.3 Forvaltningsmyndigheten kan gi tillatelse til:

For verneforskriftens § 3 1.3 n) er tre alternativer på høring:

### Alternativ 1:

n) Oppføring av inntil 2 bygninger på/ved gamle tufter på hver av plassene Ånstad og Tuv, i samsvar med forvaltningsplan § 5.

### Alternativ 2:

Avgrensningen av området endres slik at Tuv og Ånstad kommer utenfor nasjonalparken. Se temakart 12 for forslag til avgrensning. n) strykes fra verneforskrifta.

### Alternativ 3:

Det åpnes ikke for oppføring av bygninger på Tuv og Ånstad, verneområdegrensa endres ikke. n) strykes fra verneforskrifta.



## 2. Plantelivet

### 2.1 Vern av plantelivet.

Vegetasjon, herunder døde busker og trær, er vernet mot all skade og ødelegging. Planting eller såing av trær og annen vegetasjon er forbudt.



### 2.2 Bestemmelsen i 2.1. er ikke til hinder for:

- Beiting.
- Skånsom bruk av trevirke til bålbrekking.
- Plukking av bær og matsopp.
- Plukking av vanlige planter til eget bruk.
- Uttak av fremmede treslag, vedhogst og rydding av lauvskog i samsvar med retningslinjer i forvaltningsplanen, jf. § 5.



## 3. Dyrelivet

### 3.1 Vern av dyrelivet.

Dyrelivet, herunder hi, reir, hekke-, yngle- og gyteplasser, er vernet mot skade og unødvendig forstyrrelse. Utsetting av dyr på land og i vatn er forbudt.



Foto: Espen Henriksen

### 3.2 Bestemmelsen i pkt 3.1 er ikke til hinder for:

- Jakt, fangst og fiske i samsvar med gjeldende lovverk.
- Skadefelling av store rovdyr i samsvar med gjeldende lovverk.
- Rettighetshavers rett til å ta bort egg og dun i samsvar med gjeldende lovverk.

### 3.3 Forvaltningsmyndigheten kan gi tillatelse til:

- utsetting av fisk fra lokale fiskestammer hvor dette er gjort tidligere.



Foto: Mia Husdal



## 4. Kulturminner

### 4.1 Vern av kulturminner

Kulturminner skal beskyttes mot skade og ødeleggelse. Løse kulturminner skal ikke flyttes eller fjernes.



**4.2 Forvaltningsmyndighetene kan gi tillatelse til:**  
Istandsetting, vedlikehold og skjøtsel av kulturminner.

## 5. Ferdsel

### 5.1 Generelt om ferdsel

All ferdsel skal skje varsomt og ta hensyn til vegetasjon, dyreliv og kulturminner.

### 5.2 Organisert ferdsel

Organisert ferdsel og ferdselsformer som kan skade naturmiljøet må ha særskilt tillatelse av forvaltningsmyndigheten etter denne bestemmelsen. Forvaltningsplanen skal avklare hvilken ferdsel som trenger tillatelse.

### 5.3 Sykling og organisert bruk av hest

Sykling og organisert bruk av hest er tillatt på traseer som er godkjent for slik bruk i forvaltningsplanen, jf. § 5.



## 5.4 Regulering av ferdsel

Innenfor nærmere avgrensa deler av nasjonalparken kan Miljødirektoratet ved særskilt forskrift regulere eller forby ferdsel som kan skade naturmiljøet.

## 5.5 Omlegging av stier

Av hensyn til naturmiljøet og kulturminner kan forvaltningsmyndigheten legge om eller kreve fjernet merking av stier.

## 5.6 Generelle unntak for ferdsel

Reglene i punkt 5 gjelder ikke ferdsel ved gjennomføring av militær operativ virksomhet og tiltak i forbindelse med ambulanse-, politi-, brannvern-, rednings- og oppsynsvirksomhet, samt gjennomføring av skjøtsels- og forvaltningsoppgaver bestemt av forvaltningsmyndigheten.

## 6. Motorferdsel

### 6.1 Forbud mot motorferdsel

Motorferdsel til lands, til vanns og i lufta under 300 meter fra bakken er forbudt.

### 6.2 Bestemmelsen i pkt 6.1 er ikke til hinder for:

- a) Motorferdsel med båt i sjø.
- b) Motorferdsel ved gjennomføring av militær operativ virksomhet og tiltak i samband med ambulanse-, politi-, brannvern-, rednings- og oppsynsvirksomhet, samt gjennomføring av skjøtsels- og forvaltningsoppgaver bestemt av forvaltningsmyndigheten.
- c) Motorferdsel for uttransport av syke/skadde bufe i medhold av lov om dyrevelferd. Kjøretøy som benyttes skal være skånsomt mot markoverflaten. Det skal gis melding til ansvarlig oppsyn for verneområdet i forkant av kjøring.



## 6.3 Forvaltningsmyndigheten kan gi tillatelse til:

- a) Øvingskjøring for formål nevnt i pkt. 6.2 b).
- b) Bruk av beltekjøretøy på vinterføre eller luftfartøy i forbindelse med bufehold.
- c) Bruk av beltekjøretøy på vinterføre eller luftfartøy i forbindelse med hogst etter pkt. 2.2 e).
- d) Bruk av beltekjøretøy på vinterføre eller luftfartøy for transport av varer og utstyr til hytter.
- e) Bruk av beltekjøretøy på vinterføre eller luftfartøy for transport av materialer til vedlikehold og byggearbeid på bygninger, anlegg og innretninger.
- f) Bruk av beltekjøretøy på vinterføre eller luftfartøy for transport av varig forflytningshemmede til egen hytte i samsvar med forvaltningsplan, jf. § 5.

# Forvaltningsplan

- Utdyper og konkretiserer verneforskrifta
- Tematisk gjennomgang
- Forvaltning av området og tiltak som kan være aktuelle



# Forslag til tiltak

- Lage en plan for forsterking av stier for å vite hvilke deler av stiene som det bør gjøres noe med, samt hvilke metode som bør brukes på de forskjellige stedene: Bunes, Horseidet, Ågvatnet, Kvalvika.
- Forsterke følgende stier:
  - Å-Stokkvika
  - Vindstad-Bunes
  - Selfjorden-Horseidet
  - Kjerkfjorden-Horseidet
  - Torsfjorden-Kvalvika
- Beiting i Kvalvika, Bunes og Horseidet
- Fjerning av fremmede treslag
- Fjerning av plastsøppel i Kvalvika, Bunesstranda, Horseidet og Refsvika
- Øke SNOs aktivitet i Lofoten, jobbe for en egen SNO-stilling til Lofoten.
- Sette opp informasjonsplakater ved innfallsportene.
- Formidle kulturhistorien på yttersida ved nasjonalparksenter?
- *Restaurering støanlegget på Ånstad?*



