

Fra: Monica Amsen[monicaamsen@gmail.com] Sendt: 12. nov 2019 12:49:46 Til: FMNO Postmottak
Fylkesmannen i Nordland Tittel: Innspill til Marin Verneplan for Andfjorden
Til Fylkesmannen i Nordland

Som yrkesfiskere og beboere ved Andfjorden, og etablerere av Motvind Andøy, ønsker vi å komme med innspill til Marin Verneplan for Andfjorden. Vi ønsket å ta denne bekymringen opp gjennom Andøy Fiskarlag, men ledelsen der var usikker på om det var relevant. Derfor denne mail.

I arbeidet med innvirkningene av etableringen av vindkraftverk på Andmyra, er innbyggerne i planområdet bekymret for Andmyran Vind AS sine planer, og NVE sine gitte konsesjoner på Andmyra. Konsesjoner og konsekvensgrunnlag er veldig gammelt, fra 2005 og fremover.

Bekymringene som kan være relevant for Marin Verneplan for Andfjorden gjelder elvene Storelva, Stikksåa, Nordelva og Gårdselva / Ramsåelva, og bekkeløp imellom disse. Bekymringene gjelder påvirkning av vannstand i etableringsfasen, oppdemming fra veier i driftsfasen og forurensing fra mineralolje i etablering og driftsfasen. Tilsig av surt vann med myrsedimenter drepte ned store mengder anadrom fisk, smolt og yngel i etableringen av Torvindustrien på Andmyra i Andøy. Flere eldre mennesker i Andøy har fortalt at store mengder fisk, yngel og smolt ble liggende død i flogmålet. Elver og bekker de før hadde fanget fisk var tømt, da torvindustrien ble etablert. I laksenøter var det død fisk. De forteller at myrsverta festet seg til gjellene til fisken, så de ble kvalt. Denne historien var fra Skolebekken på Saura og Gårdselva / Ramsåelva.

Det samme skjer nå om dagen ved nedgraving av vannledning og kommer, på strekningen Saura til Skarstein. Vann med myrsverta renner via stikkrenner ut i Gårdselva / Ramsåelva. Med en gang man tar hull på myra renner myrvannet ut. Vi har også mye oter i området, hvordan påvirkes den av myrsverta?

Vi har vært i kontakt med ferskvannsbiolog Morten Halvorsen, som har studert elvene i området inngående. Han har kartlagt elvemusling i Storelva. Han mener at alle elvene i Andfjorden må vurderes under ett, fordi laksen kan velge andre elver avhengig av nedbør. Han mener også at minst en kilometer rundt planområdet må utredes.

Ferskvannsbiolog Øyvind Kanstad Hanssen sier; "Utvasking av finstoff og tilførsel av slam endrer habitat i vassdraget". Tilsynsleksjon i Narvik skal ha relevant informasjon om konsekvenser for ferskvannsauna ved drenering av myr, veilbygning og inngrep, mener han.

Etablering av vindkraftverk på Andmyra, kan antas å ha samme virkning på bekker og elver i området som etableringen av Torvindustrien hadde den gang. Vannet renner ut av myra så snart man tar hull på den. Oteren har reir oppå myra, så den vil også bli påvirket.

Planområdet til Andmyran Vind AS ligger under marin grense i følge kart på NGU.no . Det vil si at landet ble trykket ned 30-40 meter av isen, forrige istid. Derfor foreslår vi dette som en utvidet del av Marin Verneplan for Andfjorden.

Alt godt!

Med Vennlig Hilsen

Monica Amsen & Kim Ivan Nicolaisen

tlf: 938 62 938

mail: monicaamsen@gmail.com

Deres ref.
2017/2660Vår ref.
IVEM

Sted/Dato. 22.11.2019

Uttalelse til Marin verneplan for Andfjorden.

Andøy kommune viser til melding om utvidelse av utredningsområdet og forslag til utredningsprogram på høring. Hensikten med planarbeidet er å utrede et marint verneområde i ytre del av Andfjorden. Området skal også utredes for en utvidelse på om lag 304 km² i midtre del av Andfjorden med bakgrunn i funn av sjeldne korall- og ruglforekomster.

Andøy kommune vurderer forslag til utredningsprogram til å være godt gjennomarbeidet og mener prosessen for medvirkning har vært god.

Fiskeri

Andøy kommune har tidlig uttrykt bekymring ovenfor den samlede konsekvensen for fiskerinæringen. Området omfatter kystnært fiskeri med garn og line, samt felt som er viktig for den større og havgående flåten som fisker med trål og snurrevad. Andøy kommune er fornøyd med at den samlede konsekvensen skal beskrives i utredningen. Kommunen ønsker også å påpeke viktigheten av at utredningene for fiskeri er tydelige på forskjellen mellom potensielle funksjonstap for fiskeriet og potensielle positive ringvirkninger som følge av bedre vilkår for økosystemtjenester.

Sjøkabler

Andøy kommune er fornøyd med at drift og vedlikehold eksisterende sjøkabler unntas verneforskriften og ser viktigheten av at nye kabler blir søknadspliktige for å unngå at viktige og sårbare naturverdier ikke ødelegges. Etter møtet ved Rådhuset i Andøy kommune 14. nov -19 ble det også informert om etablering av noder som blant annet kan brukes til miljøovervåking og forskning. Disse sensorene må legges på sjøbunnen. Andøy kommune ønsker derfor at det skal åpnes for muligheten til etablering av nodene i planområdet til marin verneplan.

Alternativ avgrensning

Med bakgrunn i funn av sjeldne korall- og ruglforekomster vurderes det som positivt at verneområdet utvides. Kommunen ønsker likevel at det tas hensyn til framtidige planlagte tiltak som skisseres i epost sendt tirsdag 19.11-19 og innspillet fra Norconsult på vegne av Andfjord Salmon. Andøy kommune ønsker derfor at områdene som skisseres tas ut av planen eller eventuelt sikres gjennom bestemmelser slik at tiltakene kan gjennomføres etter en eventuell vedtatt detaljreguleringsplan.

Postadresse:	Kontoradresse:	Telefon:	Telefax:	Bankgiro:
Storgt. 68	Rådhuset	761 15000	761 15030	8982.07.50501
8480 Andenes	Storgt. 68	761	761 15085(Ordf.)	4585.07.00102
		15040(tek.sjef)		
		Mail: teknisk-avdeling@andoy.online.no		

Det stilles også spørsmål om planavgrensningen har behov for å strekke seg helt inn til land da det er forventet stor aktivitet mellom Fiskenes og Kvalnes. Andøy kommune ønsker at det skal vurderes om planavgrensningen fra Fiskenes til Kvalnes kan trekkes lengre vekk fra land eventuelt at framtidige planlagte tiltak kan løses gjennom reguleringsplanprosess med konsekvensutredning.

Med vennlig hilsen

Emil Iversen
Arealplanlegger
Tekniske tjenester
Andøy kommune

Postadresse:	Kontoradresse:	Telefon:	Telefax:	Bankgiro:
Storgt. 68 8480 Andenes	Rådhuset Storgt. 68	761 15000 761 15040(tek.sjef)	761 15030 761 15085(Ordf.)	8982.07.50501 4585.07.00102

Mail: teknisk-avdeling@andoy.online.no

Vår saksbehandler
Ajeen Arvesen, tlf.

Dokumentdato
04.11.2019

Deres dato

Vår referanse
2019/3305 ARAJ

Deres referanse
2017/2660

FYLKESMANNEN I NORDLAND

Moloveien 10
8003 BODØ

Marin verneplan for Andfjorden - melding om utvidelse av utredningsområdet og forslag til utredningsprogram - høring

Direktoratet for samfunnssikkerhet og beredskap (DSB) viser til plansaken som dere har sendt på høring. DSB har dessverre ikke kapasitet til å gå inn i alle mottatte plansaker og sender derfor dette generelle svaret.

Det er Fylkesmannen som skal følge opp at hensynet til samfunnssikkerhet er ivaretatt i plansaker. Fylkesmannen har også et ansvar for samordning av statlige innsigelser til kommunale planer.

DSB har innsigelseskompetanse etter plan- og bygningsloven i plansaker som berører følgende områder:

- Virksomheter som håndterer farlige stoffer herunder storulykkevirksomheter
- Transport av farlig gods
- Brannsikkerhet herunder tunneller og underjordiske anlegg
- Tilfluktsrom (sivilforsvarsdistriktene)

Siden Fylkesmannen har et overordnet ansvar for å følge opp samfunnssikkerhet i planer, vil også disse områdene kunne inngå som en del av Fylkesmannens oppfølging. DSB samarbeider med Fylkesmannen og vil gi faglig innspill til Fylkesmannen dersom det er nødvendig. Hvis det likevel er behov for direkte involvering av DSB i plansaken, bes det om at høringen sendes inn til DSB på nytt med tydelig angivelse av hvilket forhold det bes om DSBs uttalelse til.

Vi viser for øvrig til www.dsb.no for DSBs veileder om samfunnssikkerhet i kommunens arealplanlegging og veileder om sikkerheten rundt storulykkevirksomheter.

Med hilsen
for Direktoratet for samfunnssikkerhet og beredskap
Arkivseksjonen

Helle G Nielsen
Seksjonssjef

Ajeen Arvesen
Førstekonsulent

Dokumentet er godkjent elektronisk og sendes derfor uten underskrift.



Direktoratet for mineralforvaltning
med Bergmesteren for Svalbard

Fylkesmannen i Nordland
Postboks 1405
8002 BODØ

Dato: 31.10.2019
Vår ref: 18/03287-4
Deres ref: 2017/2660

Uttalelse til høring av utvidelse av utredningsområdet og forslag til utredningsprogram for Andfjorden i Andøy, Tranøy, Torsken og Harstad kommuner.

Leiv Erikssons vei 39
Postboks 3021 Lade
N-7441 Trondheim

TELEFON + 47 73 90 46 00
E-POST post@dirmin.no
WEB www.dirmin.no

GIRO 7694.05.05883
SWIFT DNBANOKK
IBAN NO5376940505883
ORG.NR. NO 974 760 282

SVALBARDKONTOR
TELEFON +47 79 02 12 92

Direktoratet for mineralforvaltning med Bergmesteren for Svalbard (DMF) viser til ovennevnte sak, datert 2. oktober 2019.

DMF er statens sentrale fagmyndighet ved forvaltning og utnyttning av mineralske ressurser, og har et særlig ansvar for at mineralressurser blir ivaretatt i plansaker.

Om planen

I tråd med naturmangfoldloven § 42 melder Fylkesmannen i Nordland og Fylkesmannen i Troms og Finnmark utvidelse av utredningsområdet for marint vern i Andfjorden med et sjøområde i midtre del av Andfjorden på om lag 30 4 km². Bakgrunnen for utvidelsen av utredningsområdet er funn av sjeldne korall - og ruglforekomster som ønskes inkludert i verneforslaget.

Uttalelse fra DMF

DMF har ingen merknader til utvidelsen av verneområdet.

For nærmere informasjon om mineralloven med tilhørende forskrifter, se hjemmesiden vår på www.dirmin.no. Her finner du også vår digitale kartløsning, som er et nyttig verktøy for oppdatert informasjon om mineraluttak, bergrettigheter m.m., supplert med relevante kartdata fra andre etater.

Vennlig hilsen

Dragana Beric Skjøstad
seksjonsleder

Åshild Grønlien Østmoe
seniorrådgiver

Dokumentet er elektronisk signert og har derfor ikke håndskrevne signaturer.
Saksbehandler: Åshild Grønlien Østmoe

Mottakere:

Fylkesmannen i Nordland

Postboks 1405

8002 BODØ

Fra: Eldar Stokmo[stokmo@outlook.com]
Sendt: 13. nov 2019 14:37:00
Til: FMNO Postmottak Fylkesmannen i Nordland
Tittel: Verneplanprosessen for bla. Andfjorden

Hei på dere!

Når det nå er kommet til min bevissthet at det er i ferd med å bli utarbeidet en verneplan for et sjøområde hvor også Andfjorden inngår tillater jeg meg å komme med et innspill.

Jeg er født i 1952 og "oppvokst" i min fars 60-fots store fiskebåt som var tilhørende i Skrolsvik på Sør-Senja. Denne båten, som jeg en tid var mannskap med, fisket mye i Andfjorden med blant annet kveitvad, kveitgarn, seinot osv.

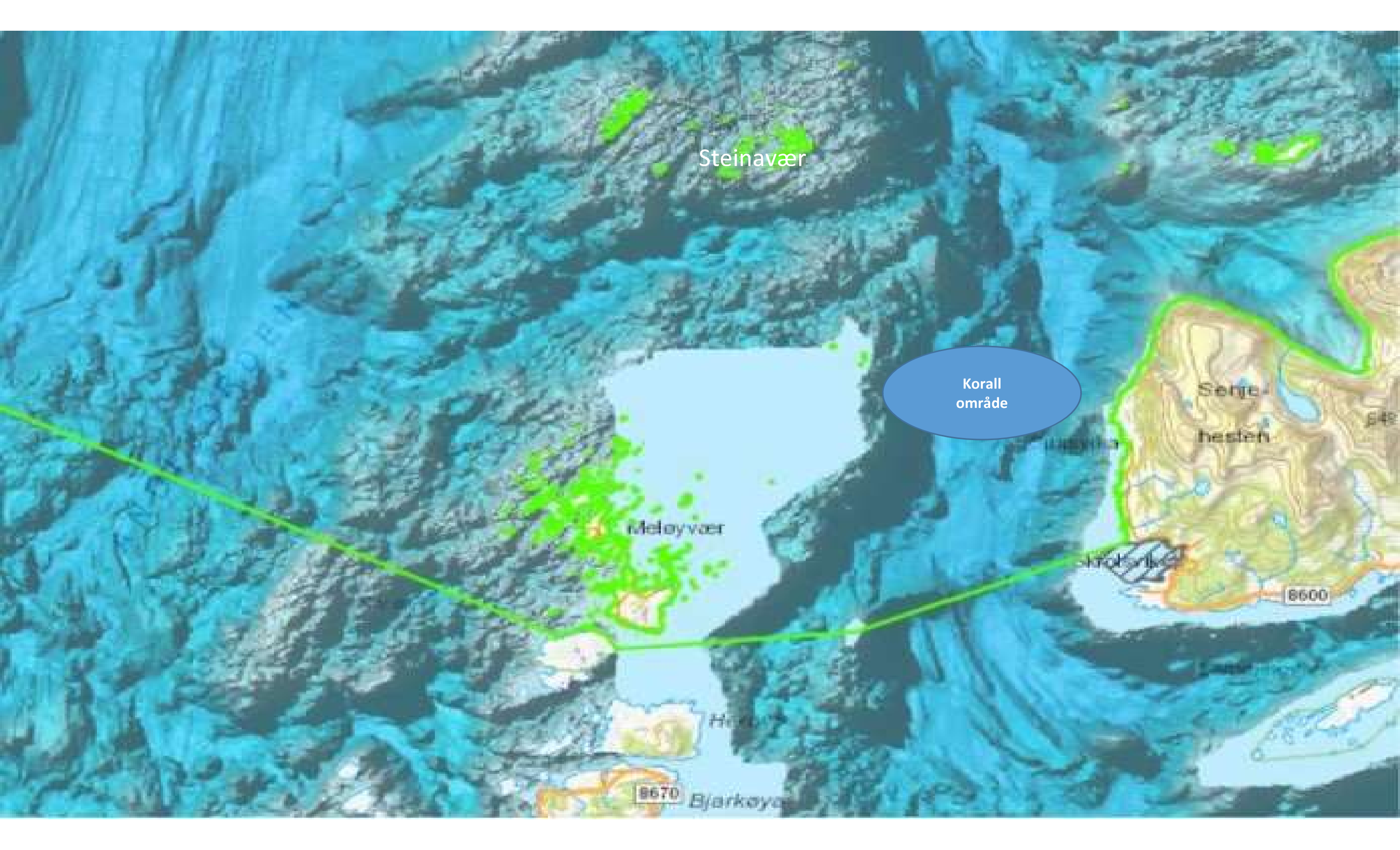
I et spesielt område hvor vi fisket etter kveite med vad og kveitgarn fikk vi ofte opp mye koraller. Lyserøde "trær" på flere meter var ikke uvanlig i et område mellom Skrolsvik og Steinavær, øst for Innerflæsan (Rundflæsan), ref vedlagte kart. Spesielt i den vestlige delen av området fikk vi opp mye koralltrær med mere.

For å få bekreftet mine minner har jeg snakket med min eldre bror, Hermod J. Stokmo, som kan bekrefte dette. Han er ellers godt kjent med slike funn siden han har arbeidet et helt yrkesliv om bord M/S Hydrograf som driver med sjømåling langs norskekysten og ved Svalbard om sommeren. Slike sjømålinger inkluderer også undersøkelse av bunnforholdene.

Dersom dere ønsker ytterligere informasjon om andre personer som antas å ha detaljkunnskaper om havbunnforholdene i indre Andfjorden står jeg selvsagt til deres disposisjon.

Mvh

Eldar P. Stokmo
Tlf: 93490805
Adr: Skorkeberg Alle 9 A, 1447 Drøbak
Email: stokmo@outlook.com



Steinavær

Korall område

Meløyvær

Sengehestevær

Hestevær

Hestevær

Bjarkøy

6600

6670

Fylkesmannen i Nordland
Postboks 1405
8002 Bodø



E-post: fmnopost@fylkesmannen.no

Att: Åsmund Andersen

Vår ref.:	Deres ref.:	Dato:	Saksbehandler:
2019.399		15.11.2019	Eli-Kristine Lund/Elisabeth Karlsen

Forslag til utredningsprogram for marint vern i Andfjorden – Uttalelse fra Fiskarlaget Nord og Nordland Fylkes Fiskarlag

Det vises til høring av forslag til utredningsprogram for marin verneplan for Andfjorden, med høringsfrist 15. november 2019. Fiskarlaget Nord (FN) og Nordland Fylkes Fiskarlag (NFF) behandler planforslaget sammen og vil sende felles uttalelser underveis i dette arbeidet.

Vi vil benytte anledningen til å takke Fylkesmannen og Norges Geologiske Undersøkelse (NGU) for at det i prosessen, på bakgrunn av et initiativ fra Fiskarlaget, ble avholdt et eget møte om bruk av «nye marine grunnkart» som grunnlag for verneplanarbeidet og identifisering av aktuelle referanse- og restriksjonsområder.

Om planarbeidet

Høsten 2018 sendte Fylkesmannen i Nordland og Fylkesmannen i Troms og Finnmark ut varsel om oppstart av arbeidet med marint vern i Andfjorden. Opprinnelig planområde hadde en utstrekning på 1667 km² og strakk seg fra sørenden av Senja, over Andfjorden, rundt nordre del av Andøya og ut til territorialgrensen. Planområdet berører Andøy kommune i Nordland fylke og Tranøy, Torsken og Harstad kommuner i Troms fylke. FN og NFF besvarte høringen i en samlet uttalelse den 12. oktober 2018.

Det geografiske området som var skissert i oppstartsmeldingen tok utgangspunkt i «*Rådgivende utvalg for marin verneplan*» sin tilrådning fra 2003/2004. Siden den gang har kunnskapsgrunnlaget om naturverdiene i Andfjorden blitt betydelig oppdatert. Kartleggingene som er gjort, bl.a. av Havforskningsinstituttet, NINA, NIVA, NGU, Kartverket m.fl., tilsier at utredningsområdet også bør omfatte gruntområdene omkring Meløyvær og Krøttøya, samt den innerste delen av den marine dalen i Andfjorden.

Den 2. oktober 2019 ble det sendt ut melding om utvidelse av utredningsområdet med 304 km². Funnene av sjeldne korall- og ruglforekomster som ønskes inkludert i verneforslaget er bakgrunn for

forslag om å utvide utredningsområdet. Nytt utredningsområde blir på 1964 km² og berører de samme kommunene i Nordland og Troms som opprinnelig foreslått område. Vernegrensen vil gå utenfor havnene på Andenes, Bleik, Skrolsvik, Rødsand og Flakstadvåg av hensyn til framtidige tiltak i havneområdene, i tillegg til at naturmiljøet i disse områdene sannsynligvis er sterkt påvirket og kraftig endret.

I den kommende konsekvensutredningen skal bl.a. verdisetningen baseres på eksisterende kunnskap og intervju med aktuelle aktører, fiskeriforvaltningen og Havforskningsinstituttet, og fiskerinæringens økonomiske betydning og vernets potensielle påvirkning skal beskrives.

Økt aktivitet i havområdene

Fisken er avhengig av intakte gyte-, oppvekst- og fiskeområder og et rent fjord- og havmiljø for å fortsatt kunne utøve denne fornybare næringen. FN og NFF viste i uttalelse til ovennevnte melding om oppstart, at vi i utgangspunktet er positivt innstilt til marin verneplan.

Imidlertid må vi påpeke den økende konkurransen om sjøarealene. Det er økt satsing på nye næringer og aktiviteter, og i enkelte kystområder foregår det en omfattende aktivitet av et bredt spekter med næringsvirksomhet. Fisken opplever en stor konkurranse om sjøareal som er viktige bruks- og ressursområder for fiskeriinteressene. Tilgjengelig areal for fiskerinæringen oppleves stadig å bli ytterligere redusert. Forutsetningen for marint vern må være at innspill fra fiskerne tas nødvendig hensyn til.

Innspill til forslag om utredningsprogram

Sjøområdene rundt Andøya er blant våre aller viktigste fiskeområder. Som det fremkommer i forslag til utredningsprogram, foregår det et betydelig helårlig fiske i utredningsområdet. FN og NFF mener at informasjonen i kapittel 5.3.2 *Naturressurser Fiskeri* i stor grad er dekkende i forhold til bruken av området og tidligere innspill fra fiskeriinteressene.

Utredningsområdet for marin verneplan Andfjorden har stor utstrekning, og utløser dermed krav om konsekvensutredning (KU). Konsekvensutredningen skal utrede konsekvensene av vern, hvor relevante tema skal utredes i lys av verdi, påvirkning og konsekvens. Ved eventuell negativ konsekvens skal det også foreslås avbøtende tiltak for å redusere den negative konsekvensen. KU-en skal også utrede regler som skal gjelde innenfor et marint verneområde i Andfjorden.

Forhold som kan påvirke fiskeriinteressene i særlig grad er de foreslåtte referanseområdene for rekefiske, snurrevad og bunnetfiske. Det tilrettelegges for å ha tre referanseområder som skal dekke disse ulike fiskeriene og konsekvensutredningen skal utrede de alternative områdene. KU-en skal også drøfte om referanseområder for fiskeredskaper og eventuelt restriksjonsområder også kan ha en utvidet funksjon som referanseområder for akvakultur og evt. overvåking av regional vannkvalitet.

I «vedlegg 2» fremkommer alternative regler som skal konsekvensutredes. Det er foreslått at fiske med garn, line, teine, ruse og snøre ikke skal tillates i restriksjonsområder. Videre foreslås det at fiske med snurrevad, trål og rekefiske ikke skal være tillatt i hverken restriksjons- eller referanseområder.

Det er svært lite informasjon om potensielle restriksjonsområder, og utstrekningen av disse, i planprogrammet. Siden det etter planen skal legges svært store restriksjoner på fiskeri (det foreslås totalforbud mot alt fiske i restriksjonsområdene), er det svært viktig at disse områdene kun omfatter de verdiene som må beskyttes (f.eks. klart definerte korallrev) og at områdene ikke blir større enn nødvendig. Det samme gjelder for de foreslåtte referanseområdene.

Det kan være mange gode fiskefelt mellom potensielle referanse- og restriksjonsområder, og fiskeriene må fortsatt ha mulighet til å foregå inntil og rundt disse områdene. Det vil derfor være nødvendig at referanse/restriksjonsområdene får en annen utforming enn firkantede store felt. For å avgrense disse områdene vil «nye marine grunnkart» fra NGU m.fl. være et nyttig og helt nødvendig hjelpemiddel. FN og NFF anmoder Fylkesmannen om videre dialog om hvordan dette i praksis skal gjennomføres.

FN og NFF minner om at havressurslova kan være særlig godt egnet for regulering av fiskeri i aktuelle restriksjonsområder, ikke minst der det er korallrev og andre viktige naturverdier. Med utgangspunkt i havressurslova er det allerede utarbeidet et godt regelverk for beskyttelse av korallrev. FN og NFF ber derfor om at det i den kommende konsekvensutredningen vurderes hvordan naturmangfoldloven og havressurslova best kan brukes i sammenheng for å ivareta de verdiene marin verneplan skal beskytte.

FN og NFF stiller også spørsmål ved forslaget om hvorfor opprensning av evt. tapte fiskeredskaper ikke skal tillates i restriksjonsområder og referanseområder. Dersom det er nødvendig bør også disse områdene kunne ryddes. Etter at evt. restriksjoner på fiskerivirksomhet har blitt innført vil det sannsynligvis ikke være behov for videre opprydding i disse områdene.

Det fremkommer i forslag til utredningsprogram, at det marine vernet i Andfjorden trolig vil ha likhetstrekk med det foreslåtte LoppHAVET marine verneområde. Det foreslås at begge områdene vil få stor geografisk utstrekning, restriksjoner knyttet til store naturfaglige verdier (restriksjonsområder) og forsknings- og overvåkingsområder for ulike typer bunnfiskeredskaper (referanseområder).

Vi ønsker for øvrig å vise til vår tidligere uttalelse av 12. oktober 2018 til melding om oppstart, i tillegg til å gjengi noen av de tilbakemeldinger vi har fått fra våre medlemmer i prosessen som har pågått så langt i 2019.

Innspill fra lokale fiskarlag i Troms

Vi har mottatt generelle tilbakemeldinger om at prosessen med å finne områder for referanse- og restriksjonsområder har vært noe uoversiktlig. Det er positivt at det nå skal tas utgangspunkt i ny kunnskap om området som har blitt kartlagt de senere årene. Arbeidet har videre fremmet en viss skepsis hos enkelte når det foreløpig er relativt diffus informasjon om hvilke aktiviteter som fremdeles skal være tillatt. Det forventes også at referanse- og restriksjonsområdene fremkommer med koordinater slik at avgrensningen er tydeligere.

I forhold til forslag om utvidelse av utredningsområdet fremkommer det ikke i planprogrammet hvilke regler som skal gjelde. Tilbakemeldingene vi har fått i den sammenheng omhandler at det er særlig viktige fiskefelt tett opp mot og nord for Steinavær, samt området mellom Steinavær og Bjarkøy. Fiskerne holder seg unna korallene, men påpeker at det er ønskelig å kunne fiske tett opp mot disse forekomstene pga. viktige fiskefelt i området. Derfor er det som nevnt svært viktig at kommende restriksjonsområder ikke blir større enn nødvendig.

Det bes også om at «nye marine grunnkart» (fra bl.a. MAREANO-kartleggingene) og den øvrige oppdaterte kunnskapen legges til grunn i hele utredningen, da det finnes mange større områder som ikke brukes i fiske pga. uegnede bunnforhold. Disse områdene vil være særlig egnet som mulige referanseområder, slik at de gode fiskefeltene bevares til fortsatt fiskeriaktivitet.

Innspill fra lokale fiskarlag i Nordland

Andøy Fiskarlag har også vurdert den foreslåtte utvidelsen og planprogrammet. Andøy Fiskarlag synes det er beklagelig at ikke Havforskningsinstituttets annonserte rapport kommer før utvidelsen av utredningsområdet skal behandles. De er i utgangspunktet ikke negativ til en utvidelse, men er bekymret for omfanget av restriksjonsområder som kan komme til å foreslås.

Til kapittel 5.2 *Metodikk for konsekvensutredning* anfører Andøy Fiskarlag at det bør spesifiseres at man vurderer det marine verneområdets rolle som en del av flere arealkonflikter med fiskerinæringen i området. Forsvaret, Andøya Space Center m.fl.

Andøy Fiskarlag har merknad til kapittel 5.3.2 *Naturressurser - Avbøtende tiltak for fiskeri* om at laget er meget bekymret for at når det først er etablert et marint vern vil omfanget av restriksjonsområder og referanseområder utfordres over tid. Enten som følge av nye verneinteresser eller fremtidige funn som gjøres av forskere, eller annet. Dette bør det legges klare føringer om i forvaltningsplanen slik at det blir så forutsigbart som mulig over tid.

NFF har også fått tilbakemelding fra Øksnes og Bø Fiskarlag. Øksnes har gitt sin tilslutning til Andøy Fiskarlag sitt innspill. Bø Fiskarlag viser også til at fiskeriaktiviteten som har vært drevet i områdene som foreslås vernet, og som ikke har skadet faunaen, må få fortsette uhindret. Øvrig fiskeriaktivitet må pålegges minimale restriksjoner.

NF og NFF støtter de ovennevnte innspillene fra lokallagene i Troms og Nordland.

Avslutningsvis

Slik det fremstår av kartet som viser alternativene til referanseområder for snurrevad, bunntål og reketål, er områdene i stor grad justert etter tidligere tilbakemeldinger fra fiskeriinteressene. Som tidligere spilt inn, ville foreslått referanseområde for snurrevad «nummer I» havne svært tett opp mot områder som er veldig viktige fiskefelt for snurrevadfisket. Det var derfor grunn til å foreslå referanseområdene lengre sør. Referanseområdene for bunntål er også justert, bl.a. med hensyn til at tidligere forslag om område «nummer V» var innenfor 6 nm, og at det ikke er lov å tråle i dette området. Dette kunne imidlertid være referanseområde dersom strøm- og bunnforholdene er noenlunde like. I forhold til referanseområde for reketål fikk vi tilbakemelding om at tidligere forslag om «område I» virket mest hensiktsmessig da dette ikke ville påvirke fremtidig bruk av området. Det

fremstår som at forslagene som nå foreligger ikke overlapper de kartlagt rekefeltene i området i særlig stor grad.

Når det gjelder avgrensningen av selve utredningsområdet, kan FN og NFF akseptere den foreslåtte utvidelsen. I høringen av den kommende konsekvensutredningen vil vi imidlertid også kunne ha merknader til evt. restriksjonsområder innenfor dette området.

For øvrig minner vi også her om at den endelige avgrensningen av disse områdene bør skje ved hjelp av «nye marine grunnkart» fra NGU m.fl. FN og NFF vil komme tilbake til dette i den kommende høringen av konsekvensutredningen.

Med hilsen

Fiskarlaget Nord

Nordland Fylkes Fiskarlag

Kopi

Norges Fiskarlag
Andøy Fiskarlag
Øksnes Fiskarlag
Bø Fiskarlag
Sortland Fiskarlag
Senjahopen Fiskarlag
Søndre Torsken Fiskarlag
Straumen Fiskarlag
Fiskeridirektoratet
Nordland fylkeskommune
Troms fylkeskommune
Interkommunalt planutvalg for Kystplan Midt- og Sør-Troms
Andøy kommune
Harstad kommune
Tranøy kommune
Torsken kommune

Åsmund Andersen

Att:

Høringssvar - Melding om utvidelse av utredningsområdet og forslag til utredningsprogram - Marin verneplan for Andfjorden

Fiskeridirektoratet region Nord og region Nordland viser til høring av forslag til utredningsprogram for Andfjorden og melding om utvidelse av området til også å omfatte et sjøområde i midtre del av Andfjorden. Det bes om innspill til forslaget om utvidelse av utredningsområdet og til forslaget til utredningsprogram.

Det fremgår av innledningen i forslag til utredningsprogram at en anbefaler en verneform hvor en beskytter det undersjøiske landskapet med sitt mangfold av habitater, samtidig som en tillater næringsvirksomhet som ikke er i strid med verneformålet. Dette er en pragmatisk og god tilnærming.

Om utvidelsen av utredningsområdet

Området er i utgangspunktet stort og dekker et sjøområde (1660 km²) som omfatter både nasjonalt, regionalt og lokalt viktige fiskeområder. I tillegg inkluderer det sjøområder med eksisterende akvakulturvirksomhet og potensielt framtidige områder for akvakultur. En utvidelse av verneområdet som foreslått (304 km²) vil bety at et ytterligere større område blir båndlagt av vern med restriksjoner for både fiskeri- og akvakulturinteressene. Utvidelsen begrunnes med funn av sjeldne korall- og ruglforekomster.

Korall- og ruglforekomster

Vi stiller spørsmål ved om begrunnelsen for den foreslåtte utvidelsen er tilstrekkelig i forhold til konsekvensene dette vil kunne få for sjømatinteressene i Andfjorden.

Ruglbunn

Ruglbunn og korallsand, som det er store forekomster av rundt Meløyvær, er vanlig i Nordland og Troms, og også til dels i Finnmark. Det er en viktig naturtype, men ikke

unik eller særlig spesiell for verneområdet. Fiskeridirektoratet mener at forekomsten av ruglbunn ikke bør vektlegges når en vurderer utvidelse av verneområdet.

Generelt om koraller

Det er ikke mange år siden korallforekomstene i Norge var ukjente. Etter hvert som forskningsmiljøene og forvaltningen har blitt kjent med at det finnes store, rike og gamle korallforekomster i landets sjøareal, har de fått en ny status og betydning. Fiskerne har derimot vært kjent med korallenes tilstedeværelse i lang tid. Fiskerne får til tider koraller i bruk, og bunntål har trolig ødelagt og skadet store områder med koraller.

I 2005 ble Forskrift om utøvelse av fisket i sjøen kunngjort. Forskriftens kapittel åtte omhandler beskyttelse av korallrev.

§ 66. Forbud mot å drive fiske i nærheten av korallrev.

For å beskytte korallrev mot ødeleggelse som følge av fiskeriaktivitet, og derigjennom bidra til en forsvarlig ressursforvaltning blant annet ved å sikre reproduksjons- og oppvekstområder for mange fiskeslag, må det utvises særlig aktsomhet ved fiske i nærheten av kjente forekomster av korallrev. Det er forbudt å ødelegge revene med hensikt.

I tillegg til det generelle forbudet om ødeleggelse av korallrev ble det i 2016 fastsatt «Forskrift om beskyttelse av korallrev mot ødeleggelse som følge av fiskeriaktivitet» med hjemmel i Havressurslova. Forskriften har som formål å beskytte utvalgte korallrevområder mot ødeleggelse som følge av fiskeriaktivitet, og bunnberørende redskaper er forbudt innenfor revene. Ved to områder er det heller ikke tillatt med garn, line, teiner og all annen krokredskap.

Det foreligger i dag gode muligheter for å ivareta særlig verdifulle korallrev gjennom Forskrift om beskyttelse av korallrev mot ødeleggelse som følge av fiskeriaktivitet. Grad av restriksjoner i forhold til redskapstyper kan tilpasses for de enkelte områdene.

Samspill mellom vern og bruk kan være utfordrende. Fiskerne er i stor grad positiv til vern, men er opptatt av at det ikke skal gå ut over deres muligheter til å utøve næringsaktivitet i for stor grad.

Kunnskap om arter og utbredelse av koraller

Gjennom MAREANO-prosjektet kartlegges havbunnen systematisk i utvalgte områder. Dette er både ressurskrevende og tar lang tid. Havbunnen langs kysten er i de fleste steder lite kartlagt. I dag foregår det sporadiske kartlegginger av koraller i forbindelse med omsøkte akvakulturlokaliteter, der det finnes indikasjoner på at det kan finnes koraller i nærheten. Havforskningsinstituttet (HI) forsker på å finne nye, effektive metoder for kartlegging, som for eksempel gjennom bruk av eDNA, der en ser etter DNA-sekvenser fra koraller i vannprøver.

Stadig oppdages nye korallforekomster. HI dokumenterte nylig Bukkarevet, det største korallrevet på Vestlandet, som er anslått å være minst 4000 år gammelt.



Det er mye vi enda ikke vet om hva og hvor mye av koraller som finnes på havbunnen i Norges sjøareal. Forekomsten av *Isidella lofotensis* (Bambuskorall) som er funnet i Andfjorden, som også den foreslåtte utvidelsen av planområdet begrunnes med, er én av få kjente forekomster i Norge. Det er oppdaget forekomster av korallen i Norskerenna utenfor Egersund, som har kommet opp etter prøvetokt etter reke. Arten er funnet innerst i Vestfjorden i Nordland. En annen kjent bestand finnes i Hardangerfjorden. Det er ikke usannsynlig at korallarten finnes flere steder, men som så langt ikke er kartlagt.

Fiskeridirektoratet mener at vi trenger mer kunnskap om effekten av ulike typer fiskeri og akvakultur på de forskjellige korallartene. Lokale fiskere er godt kjente med korallområdene i fjorden. Kartlegging med avgrensning og tilgjengeliggjøring av kjente forekomster av de ulike korallene synes hensiktsmessig. Da får også fiskere som ikke er like kjent i Andfjorden mulighet til å unngå å sette bruk i områder med korall. Større, viktige forekomster som Steinaværrevet bør vernes gjennom «*Forskrift om beskyttelse av korallrev mot ødeleggelser som følge av fiskeriaktivitet*».

Fiskeridirektoratet mener at enkeltfunn av bambuskorall alene ikke bør vektlegges i vurdering om utvidelse av verneområdet. Hvis det gjennomføres systematiske kartlegginger av forekomsten, og at et større, viktig korallrev blir dokumentert, kan dette i likhet med Steinarevet vurderes vernet gjennom «*Forskrift om beskyttelse av korallrev mot ødeleggelser som følge av fiskeriaktivitet*».

De mulige restriksjonene som ligger i de alternative reglene for fiskeri- og akvakulturnæringen, som foreslås konsekvensutredet i utredningsprogrammet, vil allerede i det opprinnelige verneområdet få store konsekvenser for næringsutøvelse. Da bør både krav til kunnskap om egenskaper, mengde/tetthet og utbredelse av hva som finnes på bunnen være bedre enn det som er tilfellet for observasjonene av bambuskorall som foreligger i dag.

Bedre kartlegging av korallområder og tilgjengeliggjøring av data vil gjøre fiskerinæringa i enda bedre stand til å etterfølge § 66. *Forbud mot å drive fiske i nærheten av korallrev, fra Forskrift om utøvelse av fisket i sjøen*. Dette jobbes det med kontinuerlig allerede i dag og kan gjøres framover også uavhengig av marin verneplan for dette området. Vernet for Andfjordtransektet har et evighetsperspektiv. Vi vil i framtiden få bedre kunnskap om hva som finnes på havbunnen, og jo mer som kartlegges jo mer vil en finne. Med økt kunnskap må en gjøre avveinger mellom bruk og vern.

De som driver fiske i Andfjorden kjenner godt til korallforekomstene her. Ofte fiskes det nært opp til korallforekomster og -rev siden det her er et godt fiske. Fiskere unngår å fiske direkte i områder med koraller siden det vil føre til skade og tap av fiskeredskaper, og skade på viktige ressursområder. Vi oppfatter at fiskere har kunnskap om korallenes betydning for økosystemet generelt og fiskeriene spesielt.

Fiskeridirektoratet støtter ikke den foreslåtte utvidelsen av verneområdet. Rugl og korallforekomstene som vernet begrunnes med utgjør kun en liten del av området som blir omfattet av en eventuell utvidelse. Et vern i dette området vil kunne føre til negative



konsekvenser for både fiskeri- og akvakulturnæringa i et stort sjøområde i tillegg til det opprinnelig foreslåtte verneområde for Andfjordtransektet.

Om utredningsprogrammet

Det er flere avgrensingsalternativer for verneområdet, inkludert overnevnte utvidelse. I tillegg er det foreslått flere alternative referanseområder og restriksjonsområder. Alle de forskjellige avgrensinger foreslås utredet. For noen av de alternative avgrensingene, referanseområdene og restriksjonsområdene er det flere alternative restriksjonsnivå for sjømatnæringene, fra et strengt til et mildere vern. Dette er også foreslått å være gjenstand for utredningen. I tillegg gjør utredningsprogrammet rede for relevante tema for utredningen, og samlet er det foreslått et omfattende utredningsprogram.

Beskrivelsen av utredningsområdet

I beskrivelsen av utredningsområdet nevnes det at store deler av området har svært stor betydning for fiskeri og at indre deler er et viktig område for akvakultur. De fleste, om ikke alle, tettsteder og lokalsamfunn i dette området er tuftet på og er avhengig av fiskeri, både til eget bruk og som næring. I nyere tid er det også mange slike som er avhengig av akvakulturnæringen. Dette gjelder spesielt Selfjordområdet. Disse næringene er også avgjørende for den landbaserte videreførelsesindustrien og bedrifter som leverer varer og tjenester. Betydningen for samfunnet er ikke beskrevet i forslag til utredningsprogram. Vi mener dette må framkomme i kapittelet om samfunn på side 8.

I utredningsprogrammet framkommer det at konsekvensene for sjømatnæringene inkludert direkte tilknyttede virksomheter på land skal utredes. Dette er listet opp under utredningskategori «naturressurser» under tema «fiskeri» og tema «akvakultur». Vi mener konsekvenser for sjømatnæringenes betydning for samfunn også må framheves. Dette bør også være et tema under utredningskategori «samfunn».

Restriksjonsområder

Vi bemerker at det i vedlegg 1 mangler arealavgrensning av restriksjonsområder. Når det foreslås å utrede alternative restriksjonsnivå i restriksjonsområder må også restriksjonsområdene synliggjøres.

Akvakultur

Den marine verneplanen vil kunne få konsekvenser for eksisterende akvakulturvirksomhet i Selfjorden og for potensiell framtidig akvakulturvirksomhet i hele verneområdet. Rådgivende utvalg anbefaler i stor grad en liberal tilnærming til bruk, og at havbruk i de fleste tilfeller bør kunne kombineres med vern, men ut fra en forutsetning at det ikke er negativ påvirkning relatert til verneformålet.

Det er flere alternative reguleringer gjennom forskrift som kan velges for akvakultur. Det kan for eksempel være et generelt unntak for akvakultur som ikke er i strid med verneformålet, spesifiserte dispensasjonsbestemmelser for akvakultur, eller et forbud der akvakultur kun vil ha dispensasjons-adgang gjennom de generelle dispensasjonsbestemmelsene. Dette kan settes likt for hele verneområdet eller man kan



differensiere med forskjellig nivå i forskjellige deler av verneområdet, referanse-områder og restriksjonsområder.

Noen avgrensingsalternativer som foreslås utredet innebærer at Selfjorden ikke blir med i verneområdet, som vil bety at aksiserende akvakulturvirksomhet i Selfjorden ikke blir direkte påvirket av vernet.

For eksisterende og nye akvakulturanlegg er det foreslått forskjellige alternative reguleringer gjennom forskrift som skal utredes. Det er også foreslått forskjellige spesielle alternativer for akvakultur i Selfjorden der det er eksisterende anlegg i dag. For utslipp av lusemidler er det også foreslått forskjellige alternativer. Alternativene som er foreslått spenner fra et strengt til et mildere vern.

Lukkede anlegg uten utslipp nevnes som eneste mulige unntak i noen utredningsalternativer. Vernet har et evighetsperspektiv og det er sannsynlig at det framover også vil være andre teknologiske løsninger eller typer akvakultur som vil ha minst like liten konsekvens for verneformålet som lukkede anlegg. Vi mener derfor at det er uheldig at bare en bestemt type teknologi nevnes som unntak.

Endringer av eksisterende lokaliteter er også foreslått å være underlagt søknadsplikt. Ofte gjøres endringer på lokaliteter for å minske påvirkningen på det omkringliggende miljøet. Det er ikke formålstjenlig at vi kan ende opp med et regelverk som krever dispensasjon for slike tiltak.

Noen utredningsalternativer overlapper også med sektorlovverket. Vi mener dette er uhensiktsmessig og vil føre til dobbeltarbeid i forvaltningen. Dette gjelder for eksempel alternativene som er foreslått for utslipp av lusemidler. Samlet mener vi at mange av alternativene som er foreslått vil være utfordrende og forvirrende for næringen å forholde seg til, siden dette kommer på toppen av et allerede strengt regelverk for etablering og drift som også har som mål å holde påvirkninger på marine ressurser og marint miljø på et akseptabelt nivå.

Vi mener at et generelt unntak for akvakultur som ikke er i strid med verneformålet også bør utredes. Dette vil etter vår oppfatning være i tråd med anbefalingene fra rådgivende utvalg. Dette bør gjøres for alle avgrensingsalternativene inkludert de alternativene som omfatter Selfjorden. Både klarering av nye og søknader om endring av eksisterende akvakulturlokaliteter er underlagt en bred søknadsprosess. Vi mener det her vil være tilstrekkelig rom for å vurdere eventuelle påvirkninger på verneformålet.

Et annet moment er hvis det for eksempel ender med at Selfjorden skal inngå i verneområdet vil et generelt unntak for akvakultur likevel gi et vern i forhold til andre påvirkninger, noe som ikke vil være tilfelle om en ender med at Selfjorden ikke skal inngå i verneområdet.

Vi mener det i utredningsprogrammet må være et alternativ med et reelt mildt vern, slik at vi får belyst konsekvenser av en slik tilnærming også. Dette vil kunne være



avgjørende for å få til bruk og vern i tråd med intensjonen og tilrådingen fra rådgivende utvalg, og en god sameksistens mellom bruksinteresser og verneinteresser.

Fiskeri

I verneområdet vil det være tillatt med fiske i tråd med havressursloven og det foreslås ingen særlige restriksjoner bortsett fra i referanseområdene. Vi oppfatter at vernet hovedsakelig ikke vil få vesentlige konsekvenser for utøvelsen av fisket. Forslag til referanseområder med forbud mot bruk av aktive bunnberørende redskaper er endret siden oppstarten av arbeidet med marin verneplan for Andfjordtransektet. Det har vært en omfattende og god prosess med involvering fra flere hold og spesielt fra fiskeriinteressenes side. Vi mener de forslagene som foreligger er godt forankret.

Det er fortsatt noe uklart om det blir, hvor det blir og størrelser på restriksjonsområder. Når avgrensinger ikke er avklart blir det også vanskelig å vurdere konsekvenser som nevnt tidligere. Det foreslås strenge restriksjoner for både fiskeri- og akvakulturaktivitet i eventuelle restriksjonsområder. Vi mener det er viktig at disse avgrenses slik at fiske kan foregå nært opp til korallforekomster slik det gjøres i dag. Dette har fiskeriinteressene gitt innspill om i planprosessen.

Opprensning av tapte fiskeredskaper er foreslått å ikke være tillatt i referanseområder eller restriksjonsområder. Det er ikke foreslått å utrede andre alternativer for denne type aktivitet bortsett fra nullalternativet. Opprensning av tapte redskaper er viktig både dyrevelferdsmessig og for ivaretagelse av ressursene. I tillegg vil tapte redskaper kunne skade verneformålet i seg selv. Vi mener det er lurt å ha med et utredningsalternativ som tilsier at dette kan gjøres dersom det ikke får ytterligere konsekvenser for verneformålet.

Med hilsen

Otto Andreassen
seksjonssjef

Tom Hansen
seniorrådgiver

Brevet er godkjent elektronisk og sendes uten håndskreven underskrift.



Mottakerliste:

Åsmund Andersen

Fylkesmannen i Nordland

Fylkesmannen i Troms og Finnmark

Postboks 1405

Statens hus

Damsveien 1

8002 BODØ

9800 VADSØ

Kopi til:

Fiskarlaget Midt-Norge

Fiskarlaget Nord

Sjømat Norge

Postboks 1233

Torgard

Postboks 59

Postboks 5471

Majorstua

7462 TRONDHEIM

9251 TROMSØ

0305 OSLO





Innspill til forslag til konsekvensutredningsprogram og utvidelse av utredningsområdet, marin verneplan for Andfjorden

Forum for Natur og Friluftsliv Nordland (FNF Nordland) er et samarbeidsnettverk mellom 14 natur- og friluftsansjoner i Nordland.

FNF Nordland (heretter FNF) beklager at vi er litt sent ute med innspillet til forslag til utredningsprogram og utvidelse av utredningsområdet. FNF har bidratt i oppstarten og er representert i referansegruppa for marin verneplan ved Karl Rasmus Dahle. Her er vårt innspill til forslag til utredningsprogram og utvidelse av utredningsområdet for Andfjorden marine verneområde.

FNF er enige i at verneformen må sikre representative, særegne, sårbare og truede marine naturverdier. Konsekvensutredningen må imidlertid klargjøre verneform som beskytter det undersjøiske landskapet med sitt mangfold av habitater. En strengere verneform kan egne seg for avgrensede områder med stor naturfaglig verdi eller områdene som skal tjene som referanseområder. Området har stort areal, store naturfaglige verdier, stor verdi for fiskeri og er tiltent en funksjon som referanseområder for ulike typer fiskeriredskap og akvakultur. FNF kan slutte seg til dette, og vi forutsetter at dette skjer med klare regler og kunnskapsgrunnlag som er forenelig med verneformålet.

Fylkesmannen i Nordland og Fylkesmannen i Troms og Finnmark har nå utarbeidet et forslag til utredningsprogram for marint vern i Andfjorden. Forslag til utredningsprogrammet gjør rede for:

- Tiltaket dvs. hva et marint vern innebærer?
- Verdier og interesser som gjør seg gjeldende i området?
- Problemstillinger som er viktig for miljø og samfunn?

- Forhold/temaer som skal konsekvensutredes?
- Metoder som skal benyttes i konsekvensutredningen?
- Relevante og realistiske alternativer og hvordan disse skal vurderes i konsekvensutredningen?
- Tidsløpet for arbeidet og hvordan skal medvirkning ivaretas i verneplanprosessen?

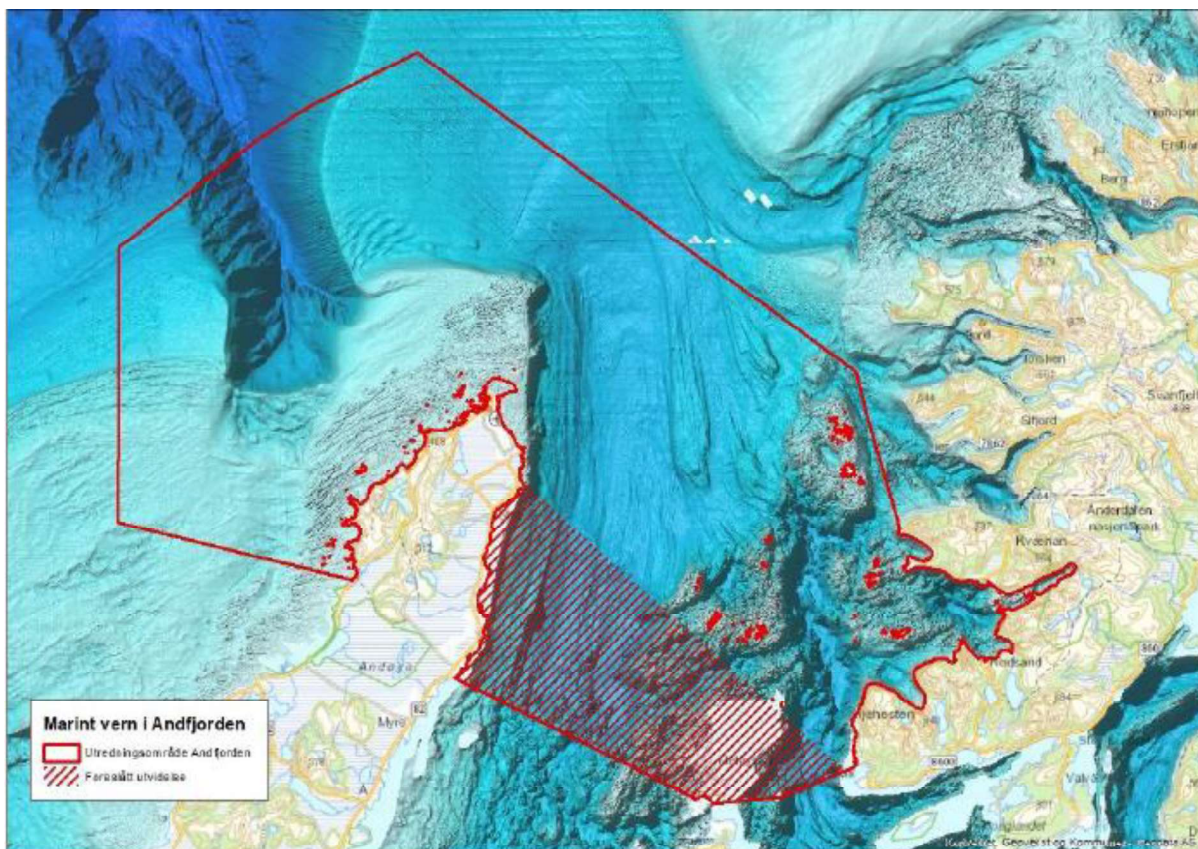
Det presiseres at et utgangspunkt for arbeidet med marint vern er «Rådgivende utvalg for marin verneplan» sine tilrådninger fra 2003-2004. Utvalget foreslo vern av 36 områder langs kysten, herunder «Transekt fra Andfjorden». Områdene var valgt ut for å dekke variasjonsbredden og sikre representative, særegne, sårbare og truede marine naturverdier. Utvalget har generelt anbefalt en verneform hvor en beskytter det undersjøiske landskapet med sitt mangfold av habitater, samtidig som en tillater næringsvirksomhet som ikke er i strid med verneformålet. Gjennom dette kan en også oppnå å beskytte artsmangfoldet gjennom å bevare habitatene eller biotopene. Utvalget har kommet fram til at kombinasjon av vern og bruk er mulig for de fleste områdene.

FNF mener det ikke kan trekkes noen konklusjoner for hvilke næringsvirksomheter som kan tillates på dette tidspunkt, og at kombinasjonen bruk og vern må avklares i konsekvensutredningen og i det videre planarbeid. Her må også føre-var-prinsippet legges til grunn om kunnskapsgrunnlaget er mangelfullt. Kun gjennom dette kan en oppnå beskyttelse av artsmangfoldet gjennom å bevare habitatene og/eller biotopene.

FNF er opptatt av at all næringsaktivitet og dens påvirknings på verneverdiene avklares og vi viser til beskrivelsen av vernekategorien i Naturmangfoldloven § 39: *«I et verneområde i sjø må ingen foreta seg noe som forringer verneverdiene angitt i verneformålet. Et verneområde i sjø kan vernes mot all virksomhet, forurensning, tiltak og bruk, med de begrensninger som følger av folkeretten. Restriksjoner på aktivitet skal stå i forhold til verneformålet.»*

Utredningsområdet i Andfjorden

Den 24.08.2018 ble det meldt oppstart av utredningen av marint vern i Andfjorden. Det geografiske området som var skissert tok utgangspunkt i «Rådgivende utvalg for marin verneplan» sin tilrådning i 2003/2004. Siden den tid er det fremskaffet betydelig mer kunnskap om naturverdiene i Andfjorden. Kartlegginger i regi av Havforskningsinstituttet, NINA, NIVA med flere tilsier at utredningsområdet for marint vern i Andfjorden også bør omfatte gruntområdene omkring Meløyvær og Krøttøya, samt den innerste delen av den marine dalen i Andfjorden (Figur 1).



Figur 1. Kart som viser utredningsområdet i Andfjorden.

FNF er tilfreds med at utredningsområdet for marint vern i Andfjorden er utvidet. Utvidelsen av utredningsområdet har medført at planområdet er økt fra ca. 1660 km² til 1964 km². Utredningsområdet ligger i Andøy kommune i Nordland fylke og Harstad, Torsken og Tranøy kommuner i Troms fylke. Planområdet grenser mot land mellom Leikneset og Skjellneset på Senja, over Krøttøysundet, via Trelleskjæret, og videre mellom Flatøya og Krøttøya, før grensen strekker seg videre til Korsnes på østsiden - og Stavan på vestsiden av Andøya. Grensen mot land er tenkt lagt utenfor marbakken eller 2 meters dyp der marbakke ikke finnes, det vil si utenfor grensen for privat grunn. Vernegrensen vil bli lagt godt utenfor havnene på Andenes, Bleik, Skrolsvik, Rødsand og Flakstadvåg av hensyn til framtidige tiltak i havneområdene, samt at naturmiljøet rundt havnene sannsynligvis er sterk påvirket og kraftig endret.

Utredningsområdet for marint vern i Andfjorden er definert av rådgivende utvalg for marin verneplan som kategori «Transekter kyst-hav og sokkelområder» og i tillegg som ett av fem utvalgte områder der en skal ha særlig fokus på «langtidsovervåking og forskning». Andfjorden sin funksjon som område for langtidsovervåking og forskning er knyttet til at vi trenger å forstå endringer i havmiljø for å kunne utvikle en bærekraftig forvaltning. Andfjorden som overvåkingssubjekt er ment å fungere alene, men også sammen med de andre utvalgte marine verneområdene.

Alle disse «Transekter, kyst—hav og sokkelområder», inkludert Andfjorden, er store og inneholder et mangfold av naturtyper langs gradientene fra beskyttet til eksponert miljø, og fra tidevannssone og grunne områder til dype partier i fjorder og på sokkel. Rådgivende utvalg for marin verneplan trekker frem at transektet fra Andfjorden fremstår som et representativt utsnitt fra kyst til dyphav og har delt området inn i 6 hovedelementer:

1. Selfjorden er en åpen og bred bukt med vekslende dyp (max. ca. 390 m) på sørvestsiden av Senja. Indre Selfjorden har en terskel med dyp på ca. 20 m og den strekker seg inn blant fjellene på Senja.
2. Steinavær ligger vest for Selfjorden på østsiden av Andfjorden. I dette området er det undersjøiske landskapet sterkt kupert, og Steinavær står opp som et grunt parti med øyer, holmer og skjær omgitt av dypere vann. På innsiden mot Selfjorden er det et parti med dyp på mer enn 500 m (her er det et dumpingsfelt for ammunisjon). Øst for Steinavær nærmere Senja, ligger Svellingan og nord for disse ligger Ørja og Holmenvær som andre grunne områder med øyer, holmer og skjær. Det er korallrev i området ved Steinavær og Svellingan.
3. Transektet går nordvestover fra området med Selfjorden og Steinavær og krysser over den nordlige delen av Andfjorden. Dette er et jevnere og dypt parti med største dyp på vel 500 m. Bunnen er for det meste sølebunn/slamholdig sand.
4. Nord og vest for nordenden av Andøya er det store grunne områder med mange skjær og noen holmer. Sørgrensen for området går på vestsiden ved Stavan like sør for Otervika og på østsiden ved Haugnes. Det grunne partiet strekker seg som en brem langt ut fra land og 50-m koten ligger omtrent 10 km fra land.
5. Utenfor dette blir sokkelen dypere og den er her på sitt smaleste. Bunnen består av grovere sedimenter med mye sand, skjellsand og grus.
6. Bleikdypet skjærer seg som en markant renne eller canyon inn i sokkelen i dette området. Området omfatter kontinentalskråningen med Bleikdypet ned til dyp på mer enn 2000 m i Lofotenbassenget i Norskehavet. I dette området bruker det å være mye hval. I øvre del av nordskråningen av Bleiksdypet er det rapportert å være mye koraller.

Kort sagt påpeker «Rådgivende utvalg for marin verneplan» at Andfjorden inneholder et mangfoldig og godt representativt utvalg av undersjøisk natur nord i den vestnorske subprovinsen, hvor sokkelen er på det smaleste. MAREANO prosjektet i regi av Havforskningsinstituttet, Norges geologiske undersøkelse og Kartverkets sjødivisjon med flere har siden 2005 gjennomført mye kartlegging i Andfjorden. Det fins derfor mye mer kunnskap om Andfjordens 6 hovedelementer, enn det «Rådgivende utvalg for marin verneplan» tok utgangspunkt i 2003/2004. Nyere kartlegging utført av NIVA, viser at havbunnen omkring Meløyvær – Krøttøy har svært verdifulle forekomster med rugl, som er unike i Europeisk sammenheng. I tillegg er det registrert flere lokaliteter/skoger med sjøfjær og bambuskorallskog innerst i den marine dalen i Andfjorden. Andfjorden er en av fem områder i verden hvor en finner bambuskorallskog.

Utredningsområdet er, i tillegg til å inneholde et rikt undersjøisk naturmangfold, av stor betydning for flere typer verdier og interesser, deriblant natur, friluftsliv, kulturminner, reiseliv, samfunn m.m.

FNF støtter utvidelsen av utredningsområdet samt de foreslåtte utredningstema som vi mener er nødvendig for å klargjøre virkningene av planer og tiltak som kan få vesentlige virkninger for miljø og samfunn. Det er viktig at utredningene er faglig forankret, i tillegg til dialoger, folkemøter o.l. og gode medvirkningsprosesser for frivillige og andre som har begrensede muligheter til å medvirke. Erfaringsbasert kunnskap (samisk kultur, fiskeri/fritidsfiske, friluftsliv mv.) må også komme frem og omfattes av kunnskapsgrunnlaget. Dette forutsettes etter naturmangfoldloven.

I det påfølgende har FNF noen merknader til enkelttema som vi mener er viktig å få utredet nærmere.

Akvakultur

Utredningsområdet omfatter fire eksisterende matfisklokaliteter for laks og ørret. I tillegg er det ett landbasert akvakulturanlegg under bygging. Det er også avsatt ett område for generell akvakulturvirkosomhet og ett område for skjell i de ulike kommuneplanene innenfor utredningsområdet. Endringer, utvidelser av eksisterende og etableringer av nye lokaliteter vil kreve dispensasjon fra verneforskriftene og forutsette at tiltaket ikke kommer i konflikt med verneformål.

FNF har erfaringer med store konflikter mellom natur- og kulturvern og oppdrett. Spørsmålet om oppdrett er i strid med verneverdier og verneformålet er derfor aktuelt i utredningsarbeidet.

Det kan også være aktuelt med en totaloversikt av biomasse og de totale utslippene (av næringsalter) fra de eksisterende og planlagte anlegg/utvidelser i utredningsområdet. Kombinert med strømforhold i et føre-var-perspektiv. Som følge av den omfattende veksten av oppdrettsvirkosomhet er det naturlig å se dette i sammenheng med påvirkninger på -og eventuelle tålegrenser for verneverdiene.

Friluftsliv

FNF mener det er viktig å få gjennomført kartlegging og verdisettingen etter Miljødirektoratets veileder M98-2013. Kunnskap om bruken av sjøområdene til friluftslivsformål er ofte mangelfulle og her må det gode møteplasser til for å innhente best mulig kunnskap om friluftsliv på sjøen.

Reiseliv

FNF vil i denne sammenheng sette fokus på at organisert og ikke-organisert båttrafikk vil kunne påvirke natur- og verneverdier. Blant erfaringene er at på vestsiden av Andøya og Bleiksøya naturreservat har båttrafikk i nærheten vist at lundefuglene blir stresset av en økende trafikk. Det er også registrert at båttrafikken øker og med uvettig kjøring gjennom flokker av beitende sjøfugl. Selv om det er restriksjoner for trafikk rundt et fuglefjell som er vernet, vil det bli et nokså stort område rundt fuglefjellet når over 100 000 sjøfugl skal beite. Trafikken må vise hensyn og farten på båtene

må reduseres kraftig mange hundre meter før båtene kommer til fuglefjellet. Selv Puffin Safari som kjører med sakte fart har registrert at fuglene blir stresset.

Medvirkning

I en verneplanprosess er det i følgende trinn gitt åpning for medvirkning:

- Oppstartsmelding - Oppstart av verneplanprosess for Andfjorden marine verneområde jf. § 41 i naturmangfoldloven og § 14 i forskrift om konsekvensutredning
- Utarbeidelse og høring av utredningsprogram for marint vern i Andfjorden jf. §14 i forskrift om konsekvensutredning
- Utarbeidelse og høring av forslag til marint vern i Andfjorden jf. § 42 i naturmangfoldloven.

Det skal også være et felles arbeidsutvalg for marin verneplan i Nordland, Troms og Finnmark. Felles arbeidsutvalg for Nordland, Troms og Finnmark har sitt utspring i et konsultasjonsmøte mellom Miljøverndepartementet og Sametinget 18.09.08, der Sametinget fremsatte ønske om at det opprettes et felles arbeidsutvalg for de tre nordligste fylkene, før eller i forbindelse med melding om oppstart av planarbeidet.

Arbeidsutvalget sammensetting:

- 1 representant fra fylkesmennene i Nordland, Troms og Finnmark
- 1 representant fra Fiskeridirektoratets regionkontorer
- 2 representanter fra Bivdi, Sjøsamisk Fangst- og fiskeriorganisasjon
- 1 representant fra Norges Fiskarlag
- 1 representant fra Norges Kystfiskarlag
- 1 representant fra Fiskeri- og havbruksnæringens landsforening (FHL)
- 1 representant fra KS (Kommunenes Sentralforbund)
- 1 representant fra SABIMA (Samarbeidsrådet for biologisk mangfold)

I tillegg opprettes referansegrupper for:

- *kommuner og fylkeskommuner*
- *fiskeri* og en referansegruppe
- *naturmangfold*

Det legges også opp til sær møter og folkemøter, åpne kontordager, medvirkning med barn og unge, informasjon og faglig bistand.

FNF mener planen for medvirkning er grei, men at det er utfordrende i sikre reell medvirkning fra de frivillige ideelle organisasjoner. De har en hevdvunnen rett til å representere lokalsamfunnet i saker som angår natur- og friluftsliv for FNFs tilsluttede organisasjoner. FNF er tilfreds med at temaene

natur og friluftsliv blir konsekvensutredet og vil gjerne samarbeide om folkemøter der disse spørsmål blir tatt opp og drøftet på berørte steder i utredningsområdet.

FNF mener lokale interesser for natur- og friluftsliv også skulle vært representert i Arbeidsutvalget, og vi er rede til å komme med forslag til representant. SABIMA er faglig god på naturmangfold, men er nesten fraværende som NGO i dette berørte distriktet.

Vennlig hilsen

Forum for natur og friluftsliv i Nordland

Ylva Edvardsen
Styreleder

Gisle Sæterhaug
Koordinator





Fylkesmannen i Nordland
fmnopost@fylkesmannen.no

11. November 2019

Dette brevet sendes på vegne av: Harstad Turlag, Troms Turlag, NJFF-Troms, Naturvernforbundet Troms, 4H Troms, Troms Krets av Norges KFUK-KFUM Speidere, Nord-Troms Krets av Norges Speiderforbund, Troms Orienteringskrets, Nordnorsk Botanisk Forening, Troms Fylkeskystlag, Framtiden i Våre Hender Nord, Tromsø Casting- og Fluefiskerforening, Midt-Troms Naturlag.

Innspill til «Forslag til utredningsprogram for marint vern i Andfjorden» Oktober 2019/ Fylkesmannen i Nordland/Fylkesmannen i Troms og Finnmark

Forum for natur og friluftsliv Troms er kjent med at Fylkesmannen i Nordland/ Fylkesmannen i Troms og Finnmark har «Forslag til utredningsprogram for marint vern i Andfjorden» på høring frem til 15 november d.å. I tillegg er også utvidelse av utredningsområde på høring. FNF Troms vil med bakgrunn i våre tilknyttede organisasjoners engasjement for naturverdier gi våre innspill. For ordens skyld vil det foreslåtte marine verneområdet i Andfjorden omfatte følgende kommuner i Troms; Harstad, Torsken og Tranøy.

Verneverdiene

Andfjorden er tidligere kartlagt og har store naturverdier som blant annet; Europas største undersjøiske canyon på nesten tusen meters dyp- Bleiksdjupet. Steinavær innehar et av verdens finest og best bevarte korallrev. Helt innerst i Andfjorden ligger en av fem bambuskorallskoger i hele verden. I tillegg omringes Meløyvær og Krøttøya av en ruglbunn som er av helt unik størrelse i europeisk sammenheng. Disse naturtypene er helt essensielt for å bevare det rike naturmangfoldet en finner i disse og FNF Troms mener et marint verneområde i Andfjorden samsvarer med et ansvaret Norge har for å bevare og verne viktig naturmangfold og vi ser svært positivt på at man nå utreder for marint vern i nettopp Andfjorden.

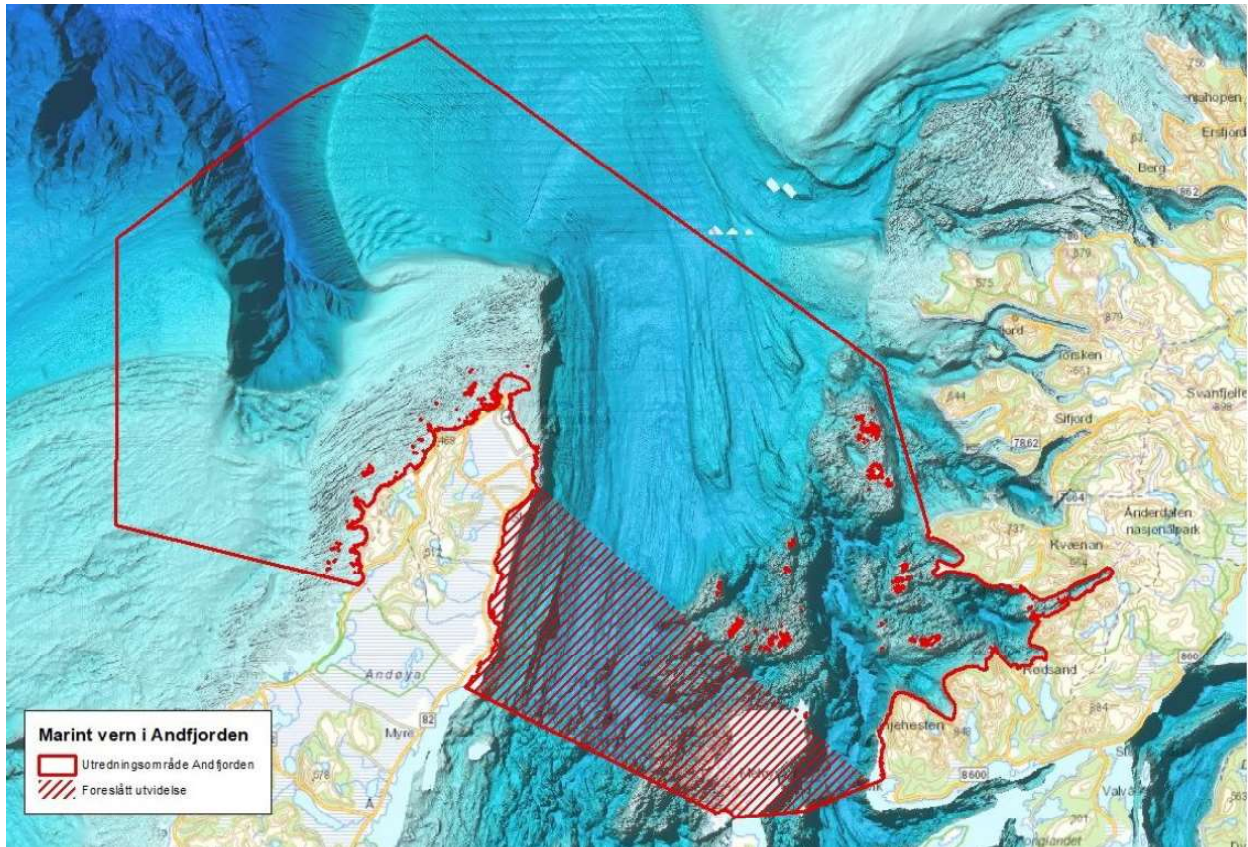


Forum for
natur og friluftsliv
Troms

FNF Troms, Holtvegen 66, Pb. 2284, 9269 Tromsø
troms@fnf-nett.no / 951 75 403
www.fnf-nett.no/troms
Ogr.nr.: 996 197 786

Figur hentet fra: <https://www.fylkesmannen.no/globalassets/fm-nordland/dokument-fmno/miljo-og-klima-dokumenter/verneomrader/marin-verneplan/andfjorden/forslag-til-utredningsprogram-12.10.2019.pdf>

Figuren viser transektet som skal utredes som verneområde i tillegg til utvidelsen av utredningsområdet i tråd med funn av viktig ruglbunn.



I tråd med naturmangfoldloven § 42 melder Fylkesmannen i Nordland og Fylkesmannen i Troms og Finnmark utvidelse av utredningsområdet for marint vern i Andfjorden med et sjøområde i midtre del av Andfjorden på om lag 304 km² – se kart nedenfor. Bakgrunnen for utvidelsen av utredningsområdet er funn av sjeldne korall- og ruglforekomster, som vi ønsker å inkludere i verneforslaget. Samlet blir utredningsområdet nå om lag 1964 km². Utvidelsen vil berøre Andøy, Harstad og Tranøy kommuner. (Ibid)

Utvidelse av utredningsområdet og valg av verneform

FNF Troms har ikke noen innvendinger mot en utvidelse av utredningsområdet og mener det er svært viktig at ruglbunnforekomstene med sin særlige verdi får det vern slike verdier fordrer. Vi ønsker også å påpeke at hvis det viser seg at funnene av spesielle og sjeldne naturtyper ikke kan oppnå tilstrekkelig vern gjennom et marint verneområde så bør det vurderes strengere vern i avgrensede områder og mot aktivitet som ikke er tilrådelig.

Medvirkning

FNF Troms har deltatt i referansegruppe for naturmangfold og setter pris på at vi fikk denne muligheten. I det følgende håper vi at det vurderes om representanter på lokalt nivå for natur og friluftslivsinteresser bør inkluderes i arbeidsutvalget. Blant annet er hensynet til friluftsliv ikke tilstrekkelig belyst slik det står nå og i nord er det også kjent at friluftsliv på hav/sjø også er forbundet med kultur og sjøsamiske tradisjoner. FNF Troms har også tidligere videreformidlet innspill fra interesseorganisasjoner for havpadlere.

Forum for natur og friluftsliv Troms ønsker involverte i arbeidet lykke til med arbeidet og vi ser frem til videre dialog om et viktig marint verneområde som Andfjorden. Slike områder er avgjørende bidrag for at vi fortsatt skal ha friske havområder som oppvekstområder for villfisk, rekreasjonsområder og det ansvaret disse unike naturtypene legger på Norge som forvalter av denne type verdier i et globalt perspektiv.

Vennlig hilsen

Forum for natur og friluftsliv Troms

Christine Myrseth
Fylkeskoordinator
FNF Troms

Kopi:

Troms Fylkeskommune
Tranøy kommune
Harstad kommune
Torsken kommune

Til	Vår saksbehandler	Vår dato	Vår referanse
Fylkesmannen i Nordland	Kari Olrich Sørebø	13.11.2019	2013/1527-64/315
Postboks 1405		Tidligere dato	Tidligere referanse
8002 BODØ		02.10.2019	2017/2660

Uttale til marint vern i Andfjorden - Melding om utvidelse av utredningsområdet og forslag til utredningsprogram

Vi viser til melding om utvidelse av utredningsområdet for marint vern i Andfjorden og forslag til utredningsprogram. Forsvarsbygg gir hørings svar til denne type saker med det utgangspunkt å ivareta forsvarssektorens arealbruksinteresser. Utgangspunktet vil alltid være at Forsvarets faste tilstedeværelse har bakgrunn i en nasjonal beslutning om lokalisering, og at den militære virksomheten som gjennom denne beslutningen er tiltenkt å være på stedet må kunne videreføres optimalt.

Forsvarsbygg gav uttalelse til oppstart av marin verneplan for Andfjorden i oktober 2018. Forsvarets tilstedeværelse og aktivitet er stor i Andfjorden. Konkret er det etablert et militært forbudsområde utenfor Andøya flystasjon, samt store, sammenhengende arealer til skyte- og øvingsfelt i sjø.

Forsvarets skyte- og øvingsfelt i sjø representerer en sentral øvingskapasitet for Forsvaret, og for å opprettholde nødvendig operativ kompetanse må en sikre de arealmessige rammebetingelser for skyte- og øvingsfelt i sjø. Det er positivt at utredningsprogrammet legger opp til å vurdere konsekvensene marint vern til ha på Forsvarets interesser og at det legges opp til dialog med Forsvarsbygg i det videre arbeidet.

Som nevnt i oppstartsuttalelsen er vår vurdering at Sjøforsvarets skyting med overflatevåpen (kalde granater, øvingstorpedo o.l.) ikke kommer i konflikt med verneforslaget. Derimot vil skytefeltets kapasitet for sprenginger og bruk av skarpe våpen kunne komme i konflikt med verneforslaget. Det sistnevnte gjelder derimot svært begrensede områder og med andre prosedyrer enn ordinære skyte- og øvingsfelt i sjø. Vi foreslår derfor at det i Vedlegg 2 (tema Forsvarets skyting og sprenging i skytefelt) kan skilles og deles inn i:

- Forsvarets skyting og øving i skyte- og øvingsfelt
- Forsvarets undervannsprengingsfelt

Utover dette har vi ingen kommentarer og ser frem til dialogen videre.

Bjørn Bergesen

Leder arealplan
Eiendomsforvaltning

Dette dokumentet er elektronisk godkjent og derfor ikke signert.

Kopi til:

Forsvarsstaben Postboks 800, Postmottak 2617 LILLEHAMMER



Deres ref.: 2017/2660
Deres dato: 02.10.2019
Saksbehandler: Jan-Inge Lakså

Telefon: 908 97503
Vår dato: 21.11.2019
Vår ref.: 2018/2048 / K12

FYLKESMANNEN I NORDLAND Postboks 1405 8002 BODØ

HØRING - MELDING OM UTVIDELSE AV UTREDNINGSOMRÅDET OG FORSLAG TIL UTREDNINGSPROGRAM

Utvalg for plan og næring behandlet den 20. november 2019 sak om utvidelse av utredningsområdet og forslag til utredningsprogram.

Vedlagt følger sakens dokumenter og særutskrift fra utvalgets behandling..


Med hilsen

Jan-Inge Lakså
Enhetsleder

Dokumentet er godkjent elektronisk og krever ikke signatur.

Vedlegg:

- 1 Særutskrift Nasjonal marin verneplan - Andfjorden
- 2 Innspill til oppstartmelding for Andfjorden marine verneområde
- 3 Nasjonal marin verneplan - Andfjorden



Særutskrift

Saksmappenr: 2018/2048
Saksbehandler: Jan-Inge Lakså
Arkivkode: K12

Behandles av:

Utvalg	Møtedato	Utvalgssaksnr.
Utvalg for plan og næring	20.11.2019	19/145

NASJONAL MARIN VERNEPLAN - ANDFJORDEN

Behandling Utvalg for plan og næring - 20.11.2019:

Rådmannens tilrådning ble enstemmig vedtatt.

Vedtak Utvalg for plan og næring - 20.11.2019:

1. Det vises til brev fra Fylkesmannen i Nordland av 2. oktober 2018 hvor utvidelse av utredningsområdet og forslag til utredningsprogram for marint vern av Andfjorden ble sendt på høring.
2. Harstad kommune stiller seg positiv til planarbeidet med utgangspunkt i de naturverdiene som til nå er kjent innenfor planområdet.
3. Harstad kommune stiller seg likevel avventende til planarbeidet da dette helt klart vil få konsekvenser for både tradisjonell og ny bruk av disse sjøarealene.
4. Harstad kommune oppfordrer til en rask og effektiv prosess slik at utredningsprogrammets tidsplan blir fulgt.
5. Harstad kommune ber om at utredningsprogrammet kommenterer helt konkret følgende;
 - a. Tidligere avgitt uttalelse fra Harstad kommune av 2. oktober 2018 om reduksjon av planarealet sør for Steinavær.
 - b. Interkommunal kystplan som har avsatt et areal sør for Steinavær på ca 14 km² til bruk og vern.

Rett utskrift, 21. november 2019

May-Unni Ertsås Olsen
Sekretær

Utskrift sendt: Saksbehandler

Dokumentet er godkjent elektronisk og krever ikke signatur.



Fylkesmannen i Nordland

INNSPILL TIL OPPSTARTMELDING FOR ANDFJORDEN MARINE VERNEOMRÅDE


Følgende innspill er behandlet og vedtatt i Harstad kommunestyre 27.9.2018:

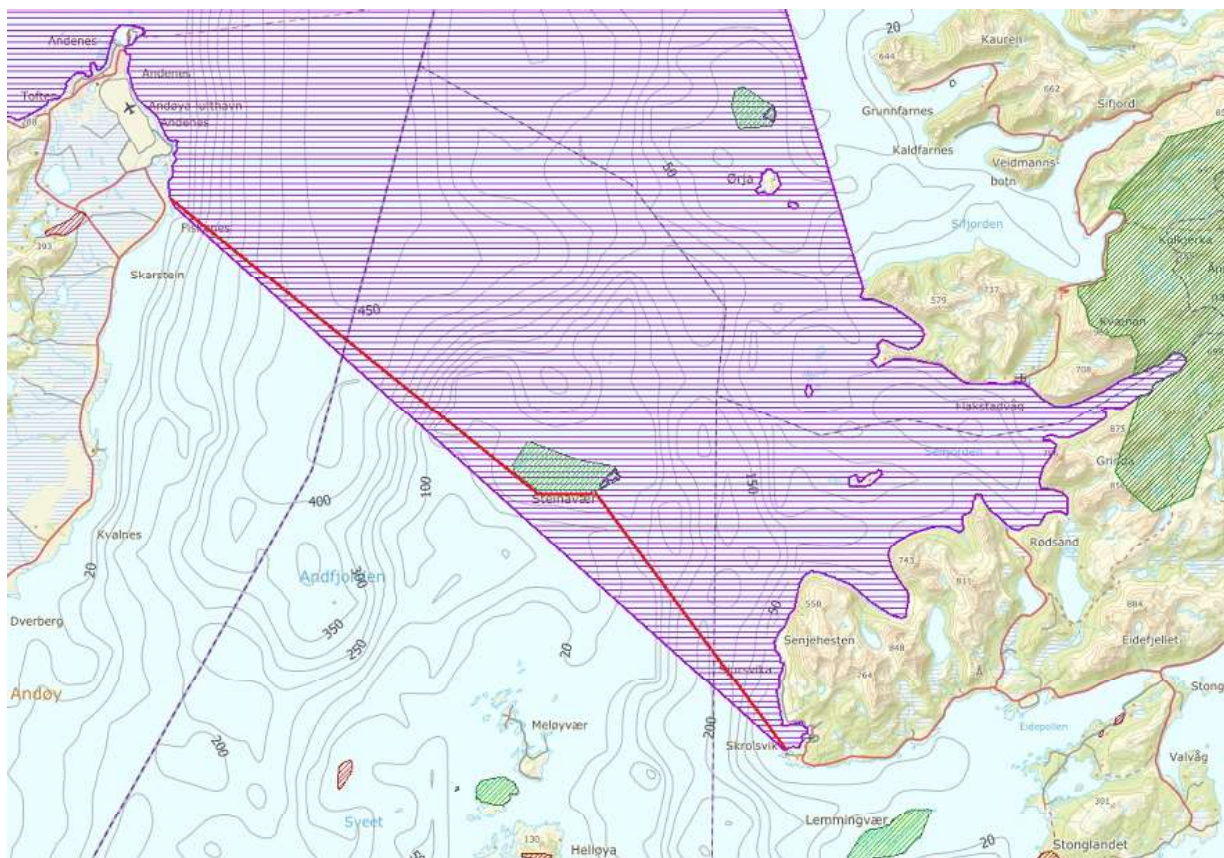
Harstad kommune er i utgangspunktet positiv til Nasjonal marin verneplan, og at det etableres marine verneområder i Norge for å bevare norsk natur og ivareta det biologiske mangfoldet. Det foreslåtte marine verneområdet i Andfjorden er rikt på både naturressurser og naturverdier, og er et viktig område for næringsvirksomhet. Kommunen ber derfor om at følgende hensynstas i konsekvensutredningen og hele den kommende planprosessen:

Fiskeri: Det foreslåtte verneområdet er svært fiskerikt, og derfor viktig for fiskerinæringen. Den tradisjonelle fiskerivirksomheten som foregår i området må derfor hensynstas i planprosessen og ikke berøres negativt av etableringen av verneområdet.

Akvakultur: Astafjord Ocean Salmon har søkt om utviklingstillatelse til sitt «Øymerd»-prosjekt, som er et nytt oppdrettskonsept beregnet på ytre kyststrøk. Øymerd-konseptet vil kunne bidra til å løse mange av oppdrettsnæringens miljøutfordringer, da merdene kan flyttes fra fjordene og ut i ytre kyststrøk. Man vil da unngå mange av problemene knyttet til lakselus og konflikt med villaksbestander. Øymerd tenkes plassert rett sør for Steinavær, og vil dermed falle innenfor grensene til det foreslåtte marine verneområdet.

Harstad kommune foreslår derfor en grensejustering, se kartutsnitt under. Man vil da unngå at det planlagte Øymerd-prosjektet sør for Steinavær kommer i konflikt med verneområdet.





Harstad kommune ønsker en rask og smidig planprosess, og er opptatt av at eksisterende og fremtidige utviklingsprosjekt ikke settes på vent i lengre tid mens verneplanen utarbeides. Kommunen ønsker derfor en rask avklaring på hvor verneområdets yttergrenser vil gå, og hvilke restriksjoner på fiskeri og akvakultur det forslåtte vernet vil medføre. Harstad kommune ber videre om at verneplanen ikke må inneholde forbud mot kabellegging på sjøbunnen.

Med hilsen

Tyra Meininger Saudland
Miljørådgiver

Dokumentet er godkjent elektronisk og krever ikke signatur.

Saksdokument

Saksmappenr: 2018/2048
Saksbehandler: Jan-Inge Lakså
Arkivkode: K12

Behandles av:

Utvalg	Møtedato	Utvalgssaksnr.
Utvalg for plan og næring	20.11.2019	

NASJONAL MARIN VERNEPLAN - ANDFJORDEN

Vedlegg:

Vedlegg:

- 1 Høring - Melding om utvidelse av utredningsområdet og forslag til utredningsprogram
- 2 Nasjonal marin verneplan - Andfjorden
- 3 Innspill til oppstartmelding for Andfjorden marine verneområde

Ingress:

Fylkesmannen i Nordland og Fylkesmannen i Troms og Finnmark har nå sendt ut to dokumenter på høring med frist 22.november 2019. Det ene dokumentet gjelder utvidelse av planområdet med ca 300 km² til ca 2000 km² og det andre omhandler utkast til utredningsprogram. Marin verneplan berører svært store sjøarealer i den nordre delen av Harstad kommune. Rådmannen tilrår utvalg for plan og næring å avgi uttalelse.

Rådmannens tilrådning:

1. Det vises til brev fra Fylkesmannen i Nordland av 2. oktober 2018 hvor utvidelse av utredningsområdet og forslag til utredningsprogram for marint vern av Andfjorden ble sendt på høring.
2. Harstad kommune stiller seg positiv til planarbeidet med utgangspunkt i de naturverdiene som til nå er kjent innenfor planområdet.
3. Harstad kommune er stiller seg likevel avventende til planarbeidet da dette helt klart vil få konsekvenser for både tradisjonell og ny bruk av disse sjøarealene.
4. Harstad kommune oppfordrer til en rask og effektiv prosess slik at utredningsprogrammets tidsplan blir fulgt.
5. Harstad kommune ber om at utredningsprogrammet kommenterer helt konkret følgende;
 - a. Tidligere avgitt uttalelse fra Harstad kommune av 2. oktober 2019 om reduksjon av planarealet sør for Steinavær.
 - b. Interkommunal kystplan som har avsatt et areal sør for Steinavær på ca 14 km² til bruk og vern.

Saksopplysninger

Det ble avholdt et orienteringsmøte i Harstad den 8. november 2019 med deltakelse fra begge fylkesmannsembetene og ordførerne i Berg, Harstad (varaordfører), Lenvik, Torsken, Tranøy og fremtidig Senja kommune. Administrasjonen i Lenvik, Tranøy og

Harstad kommuner var også representert. Møtet tok sin tid og få på plass og derfor er også fristen til å komme med innspill forlenget tilsvarende til den 22. november 2019.

Utvidelse av planområdet.

Marint vern av representative sjøområder innenfor rikets grenser har forvaltningen i Norge hatt i prosess i over 40 år. Kunnskapen om naturverdiene har kommet til etterhvert. Det er ingen tvil om at det innenfor planområdet er viktige økosystemer, arter og naturtyper fra sørvestsida av Senja og vestover mot og rundt nordspissen Andøya og ut i Norskehavet. Marint vern av Andfjorden inngår i nasjonens mål om å bevare representativt utvalg av norsk natur for kommende generasjoner.

Marint vern av sjøarealer er hjemlet i naturmangfoldlovens §39.

Oppstart av utredningen av marint vern av Andfjorden ble varslet 24. august 2018.

Fylkesmannen i Nordland skriver følgende om hvorfor planområdet bør utvides; *«Bakgrunnen for utvidelsen av utredningsområdet er funn av sjeldne korall- og ruglforekomster, som vi ønsker å inkludere i verneforslaget. Samlet blir utredningsområdet nå om lag 1964 km². Utvidelsen vil berøre Andøy, Harstad og Tranøy kommuner».* Kartlegging av arealene er gjennomført av Havforskningsinstituttet, NINA og NIVA.

Utredningsprogrammet.

Planarbeidet skal konsekvensutredes etter gjeldene forskrift. Konsekvensutredninger skal gjennomføres for å klargjøre virkningene av dette marine vernet, som kan få vesentlige virkninger for miljø og samfunn. Konsekvensutredningen skal bidra til at virkningene for miljø og samfunn blir hensyntatt. Regelverket skal også sikre en åpen prosess slik at alle berørte parter blir hørt. Konsekvensutredningen skal drøfte hvordan inngrep og brukerinteresser vil kunne påvirke verneverdiene - og omvendt. Det skal også framkomme hva som kan gjøres for å avbøte eventuelle skader og ulemper.

Utredningsområdet for marint vern i Andfjorden er definert av rådgivende utvalg for marin verneplan som kategori *«Transekter kyst-hav og sokkelområder»* og i tillegg som ett av fem utvalgte områder der en skal ha særlig fokus på *«langtidsovervåking og forskning»*.

Utredningsprogrammet er en «plan for planleggingen» og gjør rede for:

- Hva vil marint vern innebære?
- Hva er verdiene og interessene i området?
- Hvilke problemstillinger er viktig for miljø og samfunn?
- Hvilke forhold/temaer som skal konsekvensutredes?
- Hvilke metoder skal benyttes i konsekvensutredningen?
- Hva er relevante og realistiske alternativer og hvordan disse skal vurderes i konsekvensutredningen?
- Hva er tidsløpet for arbeidet og hvordan skal medvirkning ivaretas i verneplanprosessen?

Vurdering

Prosess om marint vern av Andfjorden er nå i prosess.

Harstad kommune har tidligere gitt innspill (2. oktober 2018) om reduksjon av opprinnelig foreslått vernegrense framkommet i oppstartsmeldingen av 24.august 2018. Uttalelsen fra Harstad kommune er aldri blitt besvart og heller ikke kommentert/nevnt i utredningsprogrammet.

Interkommunalt kystplanprosjekt i Sør- og Midt-Troms innbefatter også Harstad kommune og disse arealene. Kjente naturverdier og korallforekomster er ivaretatt i plankartet. Sør for Steinavær har planen avsatt et areal på ca 14 km² til bruk og vern med krav om reguleringsplan før arealet kan tas i bruk til akvakultur og da offshoreoppdrett. Planen var ute til offentlig ettersyn i mai-juni 2019. Fylkesmannen i Troms og Finnmark samt Forsvarsbygg har fremmet innsigelse mot dette arealet sør for Steinavær. Planprosessen er ikke kommentert og ikke opplyst i utkast til utredningsprogram.

Hugo Thode Hansen
Rådmann

Jan-Inge Lakså
Enhetsleder

Dokumentet er godkjent elektronisk og krever ikke signatur.



Fylkesmannen i Nordland,
Postboks 1405,
8002 Bodø
fmnopost@fylkesmannen.no

Deres ref: 2017/2660

Vår ref: 19/02619-

Bergen, 15.11.2019

Arkivnr.

Løpenr:

Svar på høring; Marint vern i Andfjorden.

Vi viser til vår tidligere leveranse i saken og brev av 02.10.2019 hvor Fylkesmannen i Nordland og Fylkesmannen i Troms og Finnmark ber om innspill i forbindelse med forslag til utredningsprogram for marint vern i Andfjorden.

Havforskningsinstituttet støtter forslaget om utvidelse av området slik at også store forekomster av bambuskorall *Isidella lofotensis* i indre deler av Andfjorden og uberørte områder med ruglbunn rundt øyene Meløyvær og Krøttøya omfattes av vernet.

Havforskningsinstituttet støtter også forslaget til utredningsprogram og har ingen videre kommentarer til dette.

Vennlig hilsen

Geir Huse
Forskningsdirektør

Jan Atle Knutsen
Programleder

Brevet er godkjent elektronisk og sendes uten underskrift. Innholdet er godkjent faglig gjennom prosess for rådgivning

Oslo, 5/11 2019

Høringsuttalelse om utredningsprogram for marint vern i Andfjorden

Krøttøy Grunneierlag ser det som positivt at området rundt Krøttøy og Meløyvær (sone B) er tatt inn i forslag til alternativer som foreslås utredet som verneområde (alternativ 2, 5 og 6). I den forbindelse har vi noen anmerkninger.

Befolkningen på Krøttøy og Meløyvær er en liten utkantbefolkning i en utkantkommune i et presset område. Øyene er allikevel i bruk både av fastboende befolkning, som rekreasjonsområde av etterkommere av fastboende befolkning, og i næringsøyemed. Den lille kystperlen er attraktiv nettopp fordi floraen og faunaen er rik, luft og hav er rent, og området kan brukes til friluftsliv og rekreasjon i tillegg til begrenset næring som hvalsafari, observasjon av flora og fauna og fritidsfiske.

Den spesielle ruglbunnen i vårt nærområde er velkjent for oss som er brukere av nærområdene, det samme er korallrev og fiskeplasser, sårbart fugleliv og et biologisk mangfold som er spesielt både i global og nasjonal sammenheng.

Hvilke konsekvenser et verneområde har for oss er selvsagt av stor interesse å kunne uttale seg om. Dette gjelder både en verneplan hvor sone B innlemmes (eller et alternativ 0 dersom verneplan ikke gjennomføres), og en verneplan for sone A (alternativ 1-6). Verneplanen har påvirkning for oss på øyene fordi også områder ved Steinavær og mot Senja og Andøya er områder vi bruker i moderne tid, og som våre forfedre har brukt i generasjoner før oss.

Det er i grunneierlagets interesse å kunne ta del i utredningen av det marine vernet, og ha mulighet til uttalelser i forbindelse med vern av området. Vi ønsker å følge prosessen nøye, og å kunne levere høringsuttalelse også når forslag til verneplan er klar (etter planen høsten 2020). Vi ser fram til det videre arbeidet, og følger opp når verneplanen foreligger.

Med vennlig hilsen

(sign)

Vivian Brattsti Sørensen (leder) på vegne av Krøttøy grunneierlag



KYSTVERKET

Troms og Finnmark

FYLKESMANNEN I NORDLAND
Postboks 1405
8002 BODØ

Deres ref.:
2017/2660

Vår ref.:
2018/2876-6

Arkiv nr.:

Saksbehandler:
Jannicke Røren

Dato:
04.11.2019

Uttalelse fra Kystverket - Marin verneplan for Andfjorden - Høring - Melding om utvidelse av utredningsområdet og forslag til utredningsprogram

Vi viser til Deres brev datert 02.10.2019 vedørende overnevnte. Fylkesmannen i Nordland og Fylkesmannen i Troms og Finnmark melder om utvidelse av utredningsområdet, samt legges forslag til utredningsprogram på offentlig høring.

Verneområdet er utvidet med 304 km². Bakgrunnen for utvidelsen er funn av sjeldne korall- og ruglforekomster. Nytt utredningsområde blir på 1964 km². Utvidelsen vil berøre Andøy kommune i Nordland fylke og Harstad, Tranøy og Torsken kommune i Troms fylke.

I endringen av vernegrensene/utvidelsen av området er havneområdene for fiskerihavnene Bleik, Andenes, Rødsand og Flakstadvåg tatt ut av verneområdet etter Kystverkets innspill datert 08.02.2019. Skrolsvik fiskerihavn og innseilingen inn til havnearealet er tatt helt ut. Kystverket Troms og Finnmark er veldig glad for å ha blitt hørt, og dette vil legge til rette for videre utvikling av havnevirksomheten i de berørte kommunene.

Skrolsvik fiskerihavn er nevnt flere ganger i utredningsprogrammet. Den ser ut til å være tatt ut i sin helhet, også i alternativ 1/sone A? Det kommer ikke klart frem at grensen er endret i teksten i utredningsprogrammet, men illustrasjonene/kartgrunnlaget er veldig bra.

Kap. 5 Utredningsteam og problemstillinger

Nødhavner

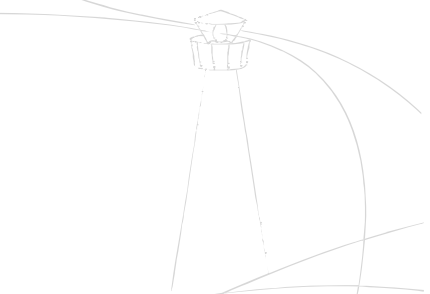
Kystverket gjorde en forhåndsvurdering av nødhavnlokaliter i perioden 2011-2013 som inngår i Kystverkets beredskapsplanverk. En nødhavn lokalitet er en lokalitet som er egnet til å bruke i situasjoner der et fartøy er i nød og på denne måten kan representere en fare for akutt forurensning. Det er ingen vedtatte nødhavner innenfor selve verneområdet.

Nærmeste blir lokalitet 4187101 Andfjorden som det kan leses mer om her:
<http://153.44.6.23/Documents/beredskap/Nodhavn/Nordland/Andfjorden.pdf>

Regionkontor Troms og Finnmark

Sentral postadresse:	Kystverket Postboks 1502 6025 ÅLESUND	Telefon:	+47 07847	Internett:	www.kystverket.no
				E-post:	post@kystverket.no
For besøksadresse se	www.kystverket.no	Bankgiro:	7694 05 06766	Org.nr.:	NO 874 783 242

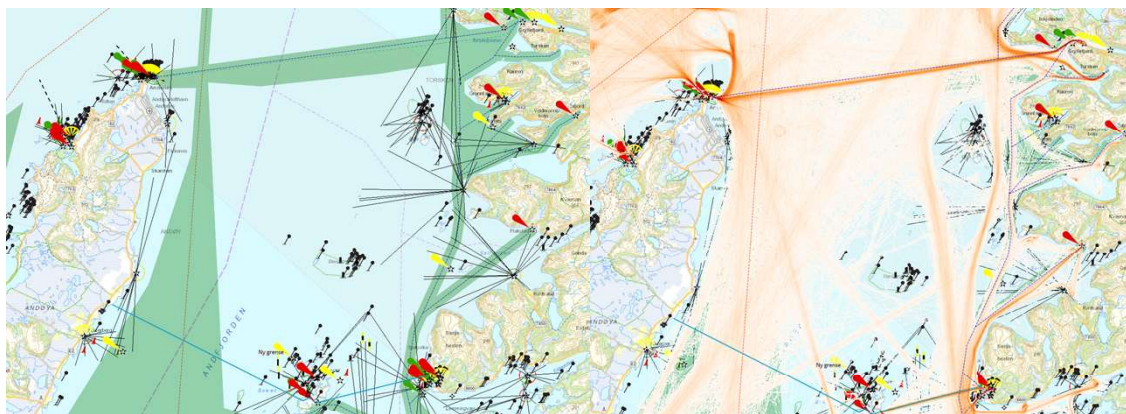
Brev, sakskorrespondanse og e-post bes adressert til Kystverket, ikke til avdeling eller enkeltperson



5.3.3 Samfunn

Marin samferdsel – havner, farleder og tekniske installasjoner

Under *definisjon* står det: «Leiene er merket med navigasjonsinstallasjoner». Merk at det er mange navigasjonsinstallasjoner som ikke er i direkte tilknytning til de forskriftsfestede farledene. Farledsforskriften skiller mellom kommunalt sjøområde og hoved- biled. Det betyr blant annet at kommunen skal behandle søknader om tiltak i kommunalt sjøområde og Kystverket søknader om tiltak i hoved- biled. Skipstrafikken følger ikke farleden på samme måten som biltrafikken på en vei. Navigasjonsinstallasjoner er derfor ikke direkte knyttet opp mot Farledsforskriften, selv om det er her hovedtyngden av innretningene er. Det bør derfor heller spesifiseres at det er navigasjonsmerker/installasjoner innenfor verneområdet.



Farledsforskriften vs. hvor sjøtrafikken går (AIS-data fra 2016-2017)

Det vil innenfor verneområdet ikke være restriksjoner på ferdsel og oppankring samt drift og vedlikehold av eksisterende sjømerker/navigasjonsinstallasjoner. Farledstiltak og etablering av nye navigasjonsinstallasjoner vil være underlagt søknadsplikt.

- Hvordan vil det være for utbygging av navigasjonsinstallasjoner? Der en for eksempel bytter ut type lykt?
- Hva med flytende navigasjonsinstallasjoner?
- Vil søknadspliktigen være dispensasjon fra verneforskriften eller naturmangfoldloven § 48?

Når det gjelder kilder under temaet kan vi også foreslå;

Kystdatahuset.no (<https://www.kystverket.no/Maritime-tjenester/Meldings-og-informasjons-tjenester/kystdatahuset/>) og havbase.no.

Vedlegg 2

Under tema «utfylling» ser det ut til kun å være tilknyttet mineralressurser. Er det tenkt noe på utfylling i sjø av rene masser for å utvide landareal, eventuelt strandkantdeponi som kan påvirke verneområdet? Eller kommer dette under «Mudring og deponering av masse»?

Under tema «mudring og deponering av masse» står det at en kan søke dispensasjon til vedlikeholdsmudring. Deponering av masser/utfylling er ikke nevnt her. Det er også viktig å skille mellom mudring/utdypning og vedlikeholdsmudring i forbindelse med farledstiltak. Ved vedlikeholdsmudring er det tidligere utført mudring/utdypning i området. Det har da over tid gjort at en må på ny mudre for å oppnå ønsket dype; vedlikeholdsmudre.

Kystverket Troms og Finnmark stiller oss til rådighet for videre arbeid med utredninger. Saksbehandler kan hente uttalelser fra nautiskkompetanse, farledsplanlegging og lostjenesten på området. Når det gjelder planer for havner og annen virksomhet i sjøarealene vil kommunene være en god støttespiller, samt etterhvert fylkeskommunene.

Vi opplyser også om at ved 1.1.2020 vil nye havne- og farvannsløst tre i kraft. En endring i ny lov er at Kystverket vil ha ansvar for alle navigasjonsinstallasjoner i sjø.

Vi har ingen videre merknader til utredningsprogrammet og ønsker lykke til med det videre arbeidet.

Med hilsen

Jan Morten Hansen
regiondirektør

Jannicke Røren
rådgiver

Dokumentet er elektronisk godkjent

Interne kopimottakere:

Anniken Nylund Aasjord
Cato Solberg

Regionkontor Nordland
Regionkontor Troms og Finnmark

KYV-N R
KYV-TF R

Eksterne kopimottakere:

Fylkesmannen i Troms og Finnmark
Troms fylkeskommune
Nordland fylkeskommune

Damsveien 1
Potboks 6600
Fylkeshuset

9800
9296
8048

VADSØ
Tromsø
BODØ



Norsk Ornitologisk Forening (NOF)

Sandgata 30 B
N-7012 Trondheim

e-post: nof@birdlife.no internett: www.birdlife.no

Telefon: (+ 47) 73 84 16 40
Bankgiro: 4358.50.12840
Org. nr.: 970 089 748 NVA

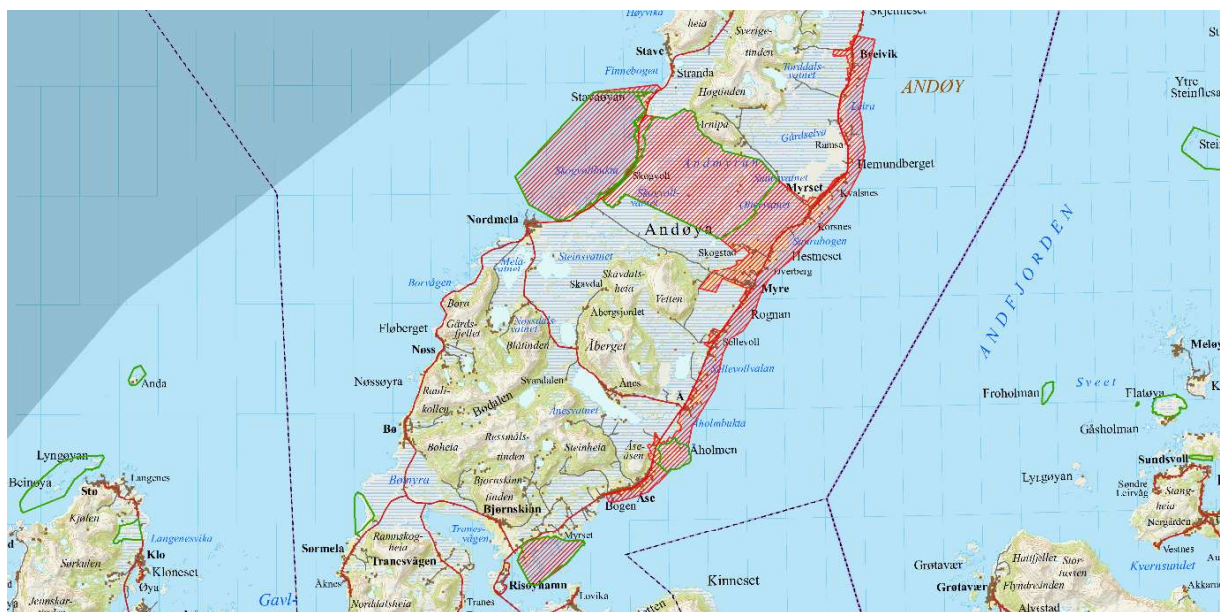
Fylkesmannen i Nordland
fmnopost@fylkesmannen.no

Deres ref.	Deres kontaktperson	Vår ref.	Vår kontaktperson	Dato
			Martin Eggen	24.10.2019

Utvidet utredningsområde for marin verneplan Andfjorden

Oppstart av marin verneplan i Andfjorden med tilhørende konsekvensutredning ble meldt i august 2019. Norsk Ornitologisk Forening (NOF) svarte på oppstartshøringen. Underveis har det fremkommet informasjon om undersjøiske verdier lengre inn i Andfjorden. Vi merker oss at disse opplysninger synes å ha skapt entusiasme og glede i forvaltningen så vel som hos allmennheten. Hos rikskringkasteren NRK blir dette kalt Norges fineste korallrev¹.

Det kan dermed ikke være noe tvil om at utredningsområde bør utvides med de 304 km² som nå er foreslått, med mål om å sikre verdiene inn i fremtiden. Det er uten tvil et havområde av stor betydning for naturmangfoldet, også fugler. Som vi tidligere har påpekt er dette området også kjent for mengder sjøfugler deler av året, samt i bruk av mange av fuglene som hekker i Andøya inkl. Skogvoll IBA². Forslaget om utvidet utredningsområde ble derfor mottatt med glede av NOF, og utvidelsen sammenfaller med innspillene vi har gitt.



Kart over Andøya inkl. Skogvoll IBA

Mange av fuglene som hekker i IBAet (først og fremst på de store myrene, samt ytre kyst) henter matressursene sine i havet, ikke minst i det området man ønsker å inkludere. Smålom, tyvjo og fiskemåke er blant de mest aktuelle artene. I tillegg til bemerkningsverdige store antall av de nevnte artene, sees det også tidvis også høye antall av krykkjer (sterkt truet, EN), og terner (rødnebbterne og makrellterne, EN). Alt dette tyder på en spesielt stor biologisk


¹ [https://www.nrk.no/nordland/fylkesmannen-vurderer-a-verne- norges-fineste-korallrev -1.14740054](https://www.nrk.no/nordland/fylkesmannen-vurderer-a-verne-norges-fineste- korallrev -1.14740054)

² [http://datazone.birdlife.org/site/factsheet/and%C3%B8ya-\(including-skogvoll\)-iba-norway](http://datazone.birdlife.org/site/factsheet/and%C3%B8ya-(including-skogvoll)-iba-norway)

produksjon. Vi viser til tidligere uttalelse for ytterligere detaljer.

Oppsummert er det også fra et ornitologisk synspunkt derfor ønskelig at man trekker grensen for verneområdet lengre mot sør på Andøyas østside, og at man gjør supplerende undersøkelser for å styrke deg faglige grunnlaget for vern som inkluderer disse havområdene. Videre undersøkelser av sjø- og vannfuglers bruk av området vil da være naturlig. En grenseendring vil bedre ivareta interessene for fuglene tilknyttet Andøya med Skogvoll IBA, og andre fugler som bruker de påpekte havområdene.

For Norsk Ornitologisk Forening



Martin Eggen
Naturvernrådgiver NOF



Atle Ivar Olsen
Leder NOF avd. Nordland



KOPI:
Miljødirektoratet
Klima- og miljødepartementet

Fra: Arntsen Herbjørg[Herbjorg.Arntsen@norconsult.com]
Sendt: 14. nov 2019 09:27:44
Til: FMNO Postmottak Fylkesmannen i Nordland
Kopi: roy@andfjord.no; Uttakleiv Lars Andre
Tittel: Marin verneplan for Andfjorden - innspill fra Andfjord Salmon

Marin verneplan for Andfjorden

Norconsult viser til høring av utredningsprogram inkludert utvidet utredningsområde for marin verneplan i Andfjorden, med frist for uttalelse 15. november 2019.

På vegene av Andfjord Salmon AS oversendes innspill til marin verneplan i Andfjorden og forslag til utredningsprogram.

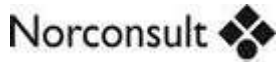
Med hilsen

Herbjørg Arntsen

Naturforvalter/Arealplanlegger

Mob: +47 907 28 053

herbjorg.arntsen@norconsult.com



Norconsult AS

Skoleveien 1, 9407 Harstad

Tel: + 47 67 57 10 00

www.norconsult.no

Fylkesmannen i Nordland
Postboks 1405
8002 Bodø

fmno@fylkesmannen.no

Deres ref.:

Vår ref.:
5193673 Fiskenes og Breivik

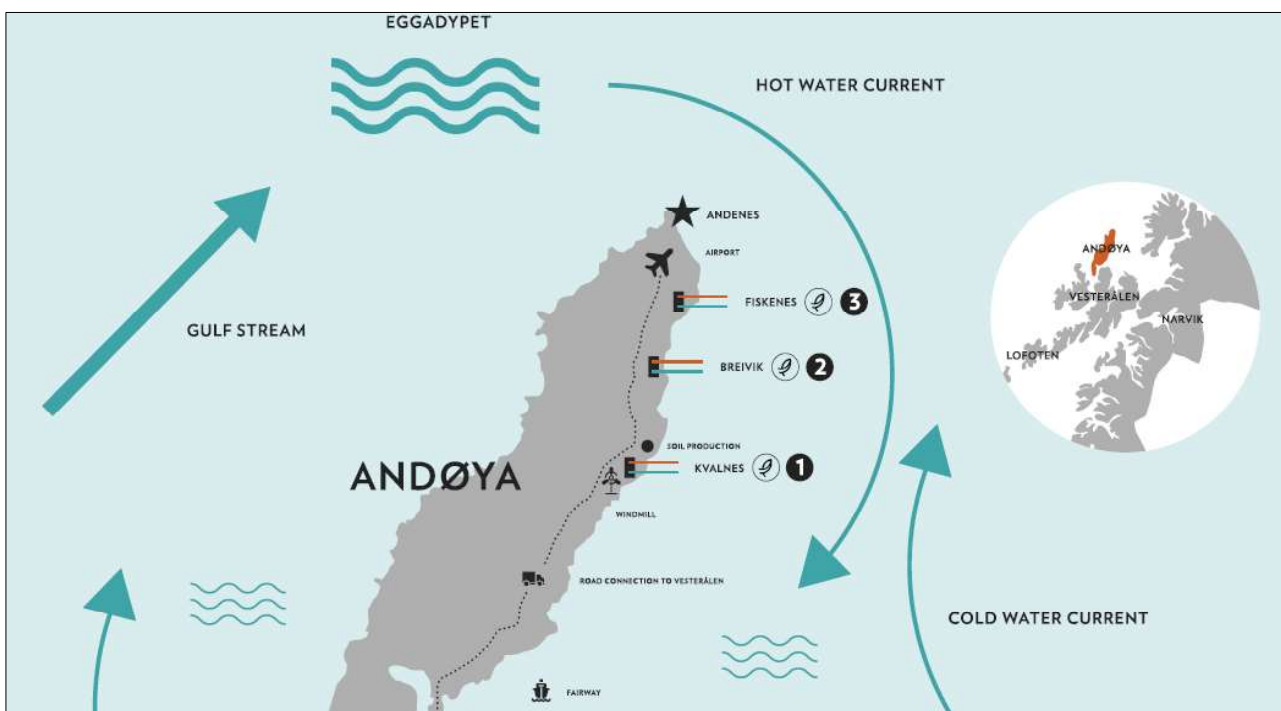
Dato:
2019-11-14

► Innspill til Marin verneplan for Andfjorden og utredningsprogram

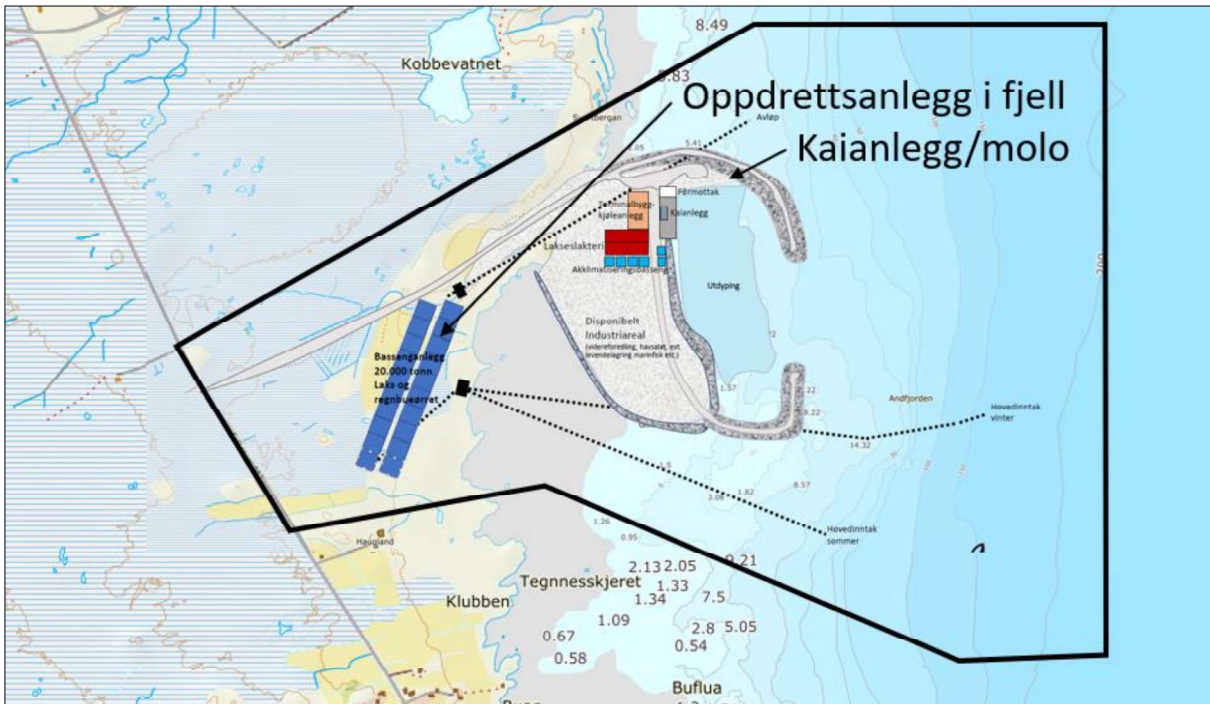
Norconsult viser til høring av utredningsprogram inkludert utvidet utredningsområde for Marin verneplan i Andfjorden, med frist for uttalelse 15. november 2019. På vegne av Andfjord Salmon AS oversendes innspill til Marin verneplan i Andfjorden og forslag til utredningsprogram.

Andøy Industripark Fiskenes og Andøy Industripark Breivik

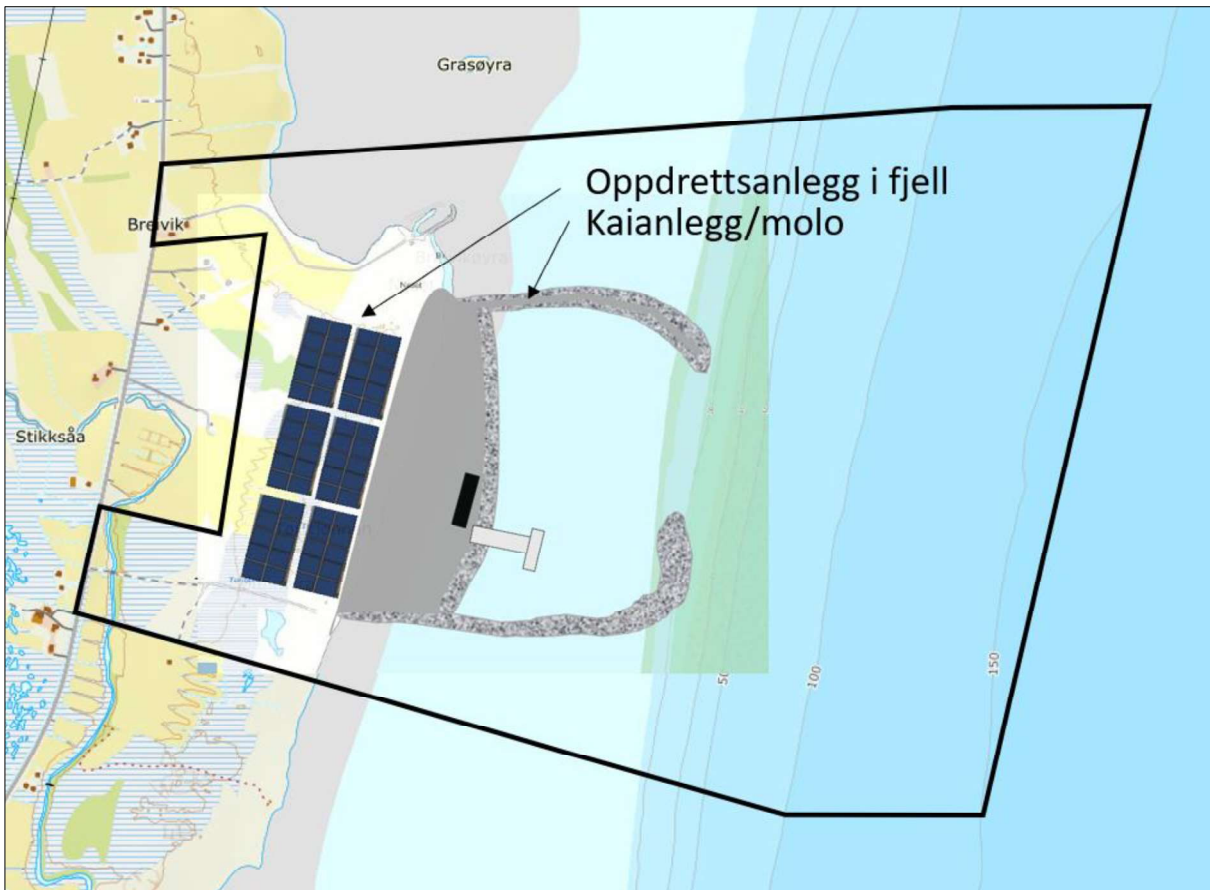
Andfjord Salmon AS eier akvakulturanlegget som er under utbygging på Kvalnes, og ønsker å legge til rette for utvikling av nye arealer til landbaserte oppdrettsanlegg (fig. 1). I den forbindelse er Norconsult er engasjert for å bistå i regulering av Andøy Industripark Fiskenes (fig. 2) og Andøy Industripark Breivik (fig. 3).



Figur 1. Kvalnes, Breivik og Fiskenes lokalisert på østsiden av Andøya.



Figur 2. Fiskenes, foreløpig plangrense. Mulig etablering av landbasert oppdrettsanlegg i fjell og kaianlegg/molo.



Figur 3. Brevik, foreløpig plangrense. Mulig etablering av landbasert oppdrettsanlegg i fjell og kaianlegg/molo.

Detaljregulering iht. plan- og bygningsloven § 12-3

Reguleringsplanarbeidet skal gjennomføres som en detaljregulering med konsekvensutredning. Det er lagt opp til felles plan- og utredningsprosess for Fiskenes og Breivik. Oppstartsmøte med Andøy kommune ble gjennomført 14. mai 2019. Planene skal varsles samtidig, men som to uavhengige saker. Slik sikrer man felles framdrift ved oppstart og kan etter planvarsel og merknadsbehandling, evaluere omfang og mulighet for de to planområdene.

Anleggene på Fiskenes og Breivik planlegges i store trekk gjennomført på tilsvarende måte som på Kvalnes. Det vil pågå kontinuerlig arbeid med å planlegge anleggene, samtidig som man vurderer mulige løsninger innenfor planområdene. Kart og illustrasjoner må sees på som foreløpige, da de er utarbeidet i en forberedende fase til planarbeidet.

Planvarsel er ikke sendt ut per i dag – planlagt varsling er januar/februar 2020. Det er gjennomført feltarbeid i sommer. Resultater fra felt, kunnskap fra databaser og innspill i folkemøte 13. november (*fig. 4*) er ment å danne grunnlaget for planprogrammet og plangrensene som varsles.



Folkemøte planprosess - Fiskenes og Breivik

Andfjord Salmon AS inviterer til folkemøte i forbindelse med regulering av Fiskenes og Breivik for å legge til rette for landbaserte oppdrettsanlegg med tilhørende kaianlegg/molo.

Tema for møtet vil være planprosessen som skal igangsettes og medvirkning fra lokalbefolkningen.



Under møtet blir det informasjon om planlagte tiltak, planarbeidet med konsekvensutredninger og mulig framdrift. Presentasjon av kjent kunnskap og mulige utfordringer. Det inviteres til å gi innspill om plangrense, interesser, bruk og verdier av områdene.

Velkommen!

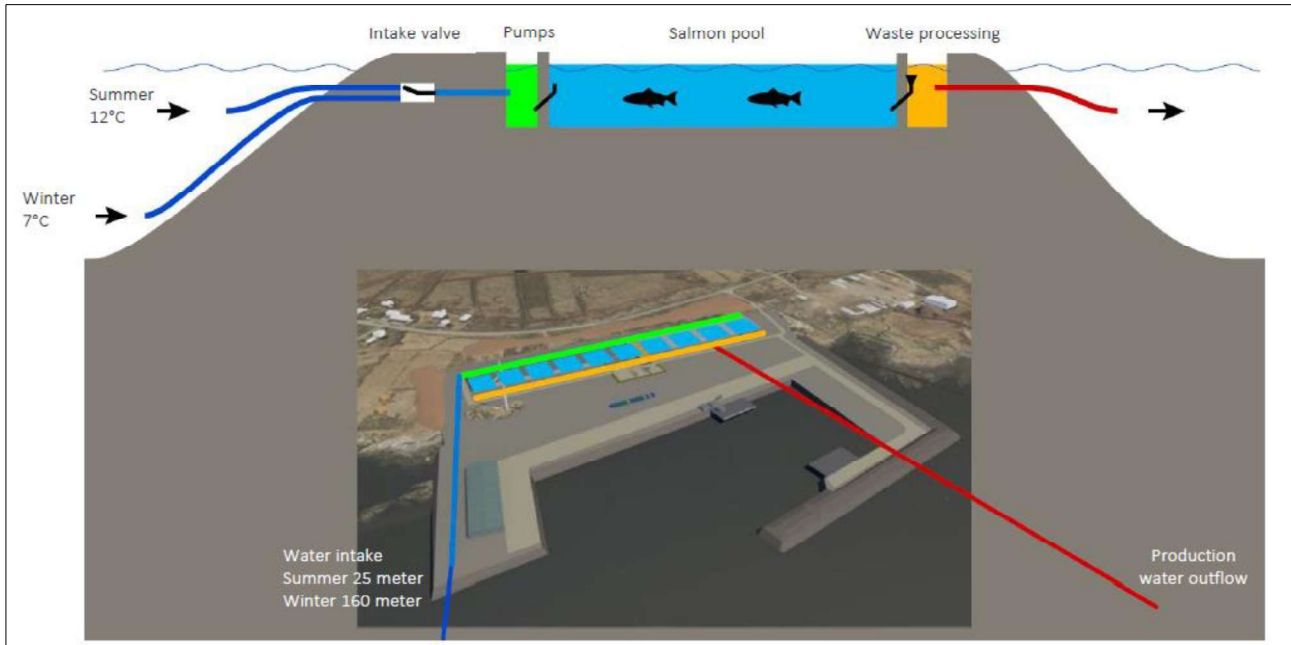
Sted: Skarstein Grendehus
Dato: 13. november 2019
Tidspunkt: kl. 18.00 - 20.00

Møtet avholdes i samarbeid med: 

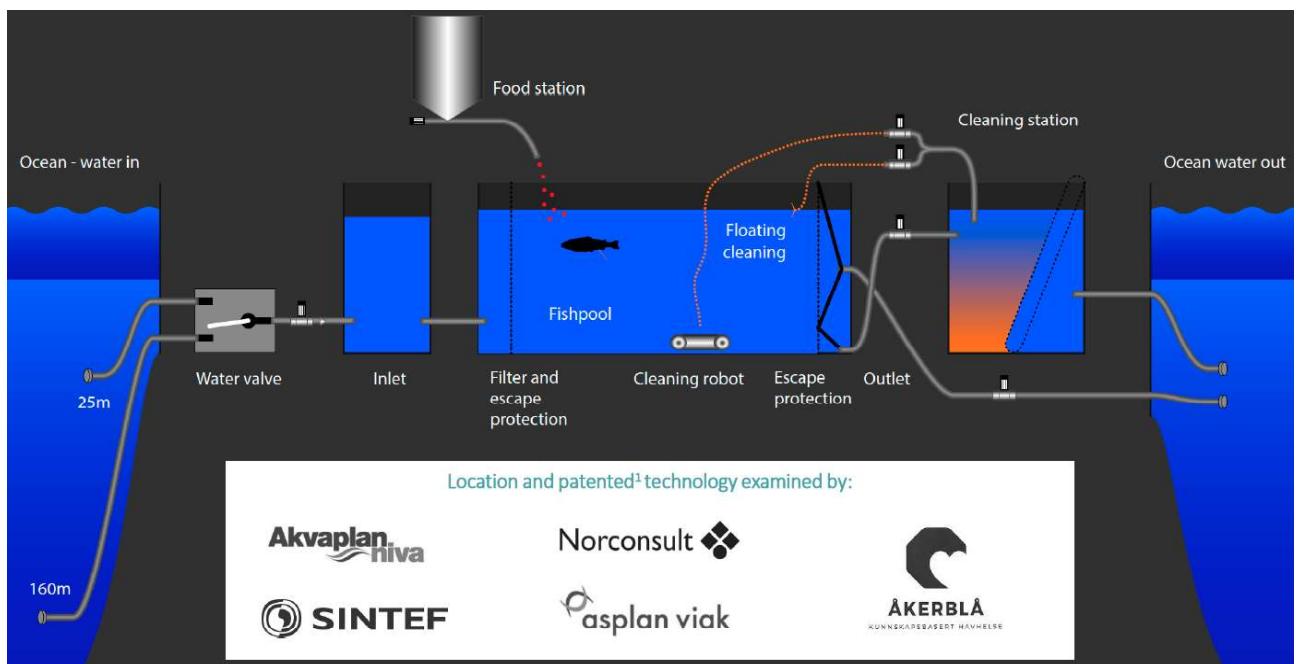
Figur 4. Folkemøte avholdes 13.11.2019 - annonse på trykk i avisene 31.10 og 01.11.

Teknologisk løsning

Et landbasert oppdrettsanlegg er allerede planlagt utbygd på Kvalnes. Der er utbygging og testing av teknologisk løsning (fig. 5 og 6) igangsatt. Erfaringer fra Kvalnes vil kunne overføres til Fiskenes og Breivik. Vi påpeker spesielt at teknologien er basert på inntak av sjøvann på henholdsvis 25 m (sommer) og 160 m (vinter) dyp, samt utslipp av rensset spillvann tilbake i havet.



Figur 5. Overordnet skisse av konseptet for Andfjord Salmons landbaserte oppdrettsanlegg.



Figur 6. Teknologisk løsning. Prinsippet for landbasert oppdrettsanlegg.

Innspill til plan grense og utredningsprogram

Plangrense

Utredningsprogrammet, side 6:

«Grensen mot land er tenkt lagt utenfor marbakken eller 2 meters dyp der marbakke ikke finnes, det vil si utenfor grensen for privat grunn.»

Videre framgår det at vernegrensen blir lagt godt utenfor eksisterende havner, eksempelvis på Andenes.

Slik utredningsområdet foreligger med forslag til utvidelse av området sørover Andfjorden innebærer det at havområdet utenfor både Fiskenes og Breivik inkluderes i verneområdet. Fiskenes er inkludert i opprinnelig varslet vernegrense, mens Breivik faller innenfor utvidet område.

Utredningstema

I prosessen med marint vern har det kommet fram ulike problemstillinger, og utredningsprogrammet inneholder en oversikt over tema som skal vurderes. Problemstillinger innenfor beslutningsrelevante temaer skal inngå i en konsekvensutredning. Konsekvensutredningen skal basere seg på dagens og planlagt bruk.

5.3.2 NATURRESSURSER → **Akvakultur** (utredningsprogrammet, side 16)

- *Mulige problemstillinger:*
Utredningsområdet omfatter også Andøy Industripark Fiskenes og Andøy Industripark Breivik, som er under planlegging. Disse to mulige framtidige landbaserte oppdrettsanleggene må føyes til. Vi ser positivt på at anlegget på Kvalnes allerede er nevnt.
- *Avbøtende tiltak:*
«Det må gjøres en vurdering om det er behov for avbøtende tiltak. Eksempler kan være justering av vernegrenser og forslag til føringer i forskrift eller i en forvaltningsplan.»

Vi er enige i formuleringen, men vil på bakgrunn av denne, foreslått vernegrense og vår beskrivelse av planlagte tiltak på Fiskenes og Breivik be om følgende:

Primært: vernegrensen justeres slik at den blir lagt utenfor Fiskenes og Breivik, slik som for eksisterende havner. Det vil sikre handlingsrom for etablering av kaianlegg/molo og nødvendige rørledninger i framtida.

Sekundært: Det legges inn føringer og bestemmelser i forskriften til verneområdet, som sikrer muligheten for utbygging av landbaserte oppdrettsanlegg på Fiskenes og i Breivik.

Behov for rørledninger kan og vurderes i tema → **Kabler og rørledninger** (utredningsprogrammet, side 21).

Vi imøteser videre involvering og samarbeid i verneplanarbeidet.

Med vennlig hilsen
Norconsult AS

Herbjørg Arntsen
Sign.

Fylkesmannen i Nordland
Postboks 1405

8002 BODØ

Uttalelse - melding om utvidelse av utredningsområdet og forslag til utredningsprogram - marin verneplan for Andfjorden

I tråd med naturmangfoldloven § 42 melder Fylkesmannen i Nordland og Fylkesmannen i Troms og Finnmark utvidelse av utredningsområdet for marint vern i Andfjorden med et sjøområde i midtre del av Andfjorden på om lag 304 km². Bakgrunnen for utvidelsen av utredningsområdet er funn av sjeldne korall- og ruglforekomster, som ønskes inkludert i verneforslaget. Samlet blir utredningsområdet nå om lag 1964 km². Utvidelsen vil berøre Andøy, Harstad og Tranøy kommuner.

Fylkesmannen har utarbeidet et forslag til utredningsprogram for marint vern Andfjorden med bakgrunn i forskrift om konsekvensutredning. Fylkesmannen ber om innspill til utvidelse av utredningsområdet og forslaget til utredningsprogram.

Bakgrunn

Fylkesmannen sendte melding om oppstart på høring 24. august 2018 for marin verneplan for Andfjorden. Fylkesråd for kultur, miljø og folkehelse sendte i brev 22. oktober 2018 innspill om vern generelt, om kunnskapsgrunnlaget og konsekvensutredning og om rammer for planarbeidet.

Uttalelse

Arealforvaltningen i Nordland har som mål å være bærekraftig og gi forutsigbare rammer for næringslivet og befolkningen. Forvaltningen skal skje på grunnlag av kunnskap og oppdaterte kommuneplaner. Fylkeskommunen er positiv til at forslaget om utvidelse er basert på ny kunnskap som er kommet om naturverdiene i Andfjorden.

Fylkeskommunen mener at kartleggingen av marine områder generelt er mangelfull, selv i områder som Andfjorden som i utgangspunktet er betraktet som et godt kartlagt område. Dette medfører en generell usikkerhet til saker om marint vern som er uheldig.

Fylkeskommunen savner fortsatt en nærmere beskrivelse av områdene som skal utredes til referanseområde, men forstår det slik at dette finnes i referater fra møter med NGU og med berørte kommuner og fiskeridirektoratet. Fylkeskommunen foreslår å henvise til disse dokumenter i utredningsprogrammet.

Fylkeskommunen er positiv til at reiseliv, friluftsliv og kulturminner er vurdert som aktuelle tema i konsekvensutredningen, men presiserer at registreringer av kulturminner under vann pr. i dag er mangelfulle.

Vi er også godt fornøyd med at kartlegging og verdisetting av friluftsområder i planområdet skal gjennomføres.

Fylkeskommunen mener det er bra at metodikk for konsekvensutredning framgår tydelig og at det inngår oppdaterte kart med gode forklaringer, en konkret prosessbeskrivelse med tidsramme og et eget avsnitt om medvirkning.

Forøvrig viser fylkeskommunen til tidligere innspill og til arealpolitiske retningslinjer jamfør fylkesplanen for Nordland.

Med vennlig hilsen

Stine Qvigstad Jenvin
Etatsjef kultur, miljø og folkehelse

Charlotte Lassen
rådgiver

Dette dokumentet er elektronisk godkjent og har derfor ikke underskrift.

Hovedmottakere:

Fylkesmannen i Nordland	Postboks 1405	8002	BODØ
-------------------------	---------------	------	------

Kopi til:

Andøy kommune	Postboks 187	8483	ANDENES
Kystverket	Postboks 1502	6025	ÅLESUND
Norges Fiskarlag	Postboks 1233 Torgarden	7462	TRONDHEIM
Troms fylkeskommune	Postboks 6600	9296	Tromsø
Universitetet i Tromsø - Norges Arktiske Universitet	Postboks 6050 Langnes	9037	TROMSØ

Fra: Stian Tobiassen[stian@norinvent.no] Sendt: 15. nov 2019 22:32:14 Til: FMNO Postmottak Fylkesmannen i Nordland Kopi: Roger Olsen; post@norgeskystfiskarlag.no Tittel: Ref: 2017/2660 Marint vern i Andfjorden
Hei

Vi stiller oss positive til en utvidelse av verneområdet.

I verneområdet må det historiske fiskeriet, dagens fiskeri og fremtidens fiskeri ha høyeste prioritet. Dette er et regionalt/nasjonalt viktig fiskeområde som et stort antall små, mellomstore og store fiskebåter benytter hele året. Området har store verdier for det fiskeri som utføres på helårsbasis.

Forslag til utvidelse:

- Vi støtter utredningsområdet (Sone A) med tilhørende foreslått utvidelse (Sone B)

Beskrivelse til påført punkt i kart (vedlegg 1):

1. Sjøtre (Tyggegummikoral) og Øyekorall
2. Øyekorall
3. Øyekorall, Zikkzakk-korall og Risengrynkoral
4. Sjøbusk
5. Sjøtre (Tyggegummikoral) Dette området består av flere områder med sjøtre.
6. Sjøtre (Tyggegummikoral)
7. Risengryns korall
8. Sjøtre

På kartet er det tegnet inn korall-områder med nummerering og beskrivelse av korall til hvert nummer, dette er innhentet informasjon fra lokale fiskere.

Med vennlig hilsen
Stian Tobiassen / Roger Olsen
Tlf: 916 45 712 / 90 66 44 84
Representanter for Norges Kystfiskarlag

Slå av alle kartlag Utvid kartlag panel

Temakart Layer:

Havbunn

Kjemiske analyser

Artsmangfold

 Biomangfold fra video Topp-ti arter Observerte sårbare arter Korallrev Korallrev vernet område Identifiserte korall områder Korallrev Korallbunntyper Korallbunntyper Hornkoraller Isidella lofotensis Paragorgia arborea Paramuricea placomus Primnoa resedaeformis Radicipes Sannsynlige forekomster av korallrev Grabb: Arter, biomasse og ind.

Tegnforklaring

 Isidella lofotensis Paragorgia arborea Paramuricea placomus Primnoa resedaeformis Radicipes

Fylkesmannen i Nordland
Statens Hus
8002 BODØ

Vår dato: 14.11.2019
Vår ref.: 201838149-3
Arkiv: 323
Deres dato: 02.10.2019
Deres ref.:

Saksbehandler:
Ann Myhrer Østenby
22959243/amo@nve.no

Høring - Melding om utvidelse av utredningsområdet og forslag til utredningsprogram - Marin verneplan for Andfjorden

Vi viser til Fylkesmannen i Nordland sin høring av utvidelse av utredningsområdet og forslag til utredningsprogram for marin verneplan for Andfjorden av 02.10.2019 med referanse 2017/2660. Høringen omhandler utvidelse av utredningsområdet som tidligere har vært meldt samt forslag til utredningsprogram for verneplan i et sjøområde i Andfjorden.

NVE har gjennomgått området og vurdert om utredningsprogrammet tar hensyn til energiinteresser. NVE kan ikke se at det utvidelse av utredningsområdet eller forslag til utredningsprogram er i konflikt med eksisterende interesser som omhandler kraftproduksjon. Det er allikevel mulig at det kan oppstå konflikt med et foreslått område for utbygging av kraftproduksjon til havs i framtiden.

Energiproduksjon til havs

En liten del av det foreslåtte utredningsområdet overlapper med et av områdene som NVE har utredet for havvindproduksjon. Utredningsområdet for havvindproduksjon heter Nordmela og befinner seg på vestsiden av Andøya, ca. 2 km fra kysten. Så vidt NVE kan bedømme krysser den nordlige grensen av Nordmela gjennom den sørvestlige delen av utredningsområdet for marint vern. Den nordlige grensen av Nordmela går mellom koordinatene 15°39'50''E/69°15'06''N og 15°45'58''E/69°12'22''N (WGS84 Koordinatsystem). Vi kan ikke se at koordinatene for verneområdet er oppgitt i dokumentasjonen fra Fylkesmannen, og tar derfor forbehold om at vi har lest kartene feil slik at det ikke er overlapp mellom de to områdene.

Hvis det er overlapp mellom området for marint vern og Nordmela, vil et mulig marint vern legge visse begrensninger på bygging av havvind i Nordmela-området. Nordmela ble vurdert til å være i kategori C av de 15 utredningsområdene for energiproduksjon til havs. Det vil si at det er mange og store arealkonflikter i området og at det ikke bør prioriteres å åpne for havvindproduksjon på kort sikt.

Hovedkontor

Middelthunsgate 29
Postboks 5091, Majorstuen
0301 OSLO

Region Midt-Norge

Abels gate 9
7030 TRONDHEIM

Region Nord

Kongens gate 52-54
Capitolgården
8514 NARVIK

Region Sør

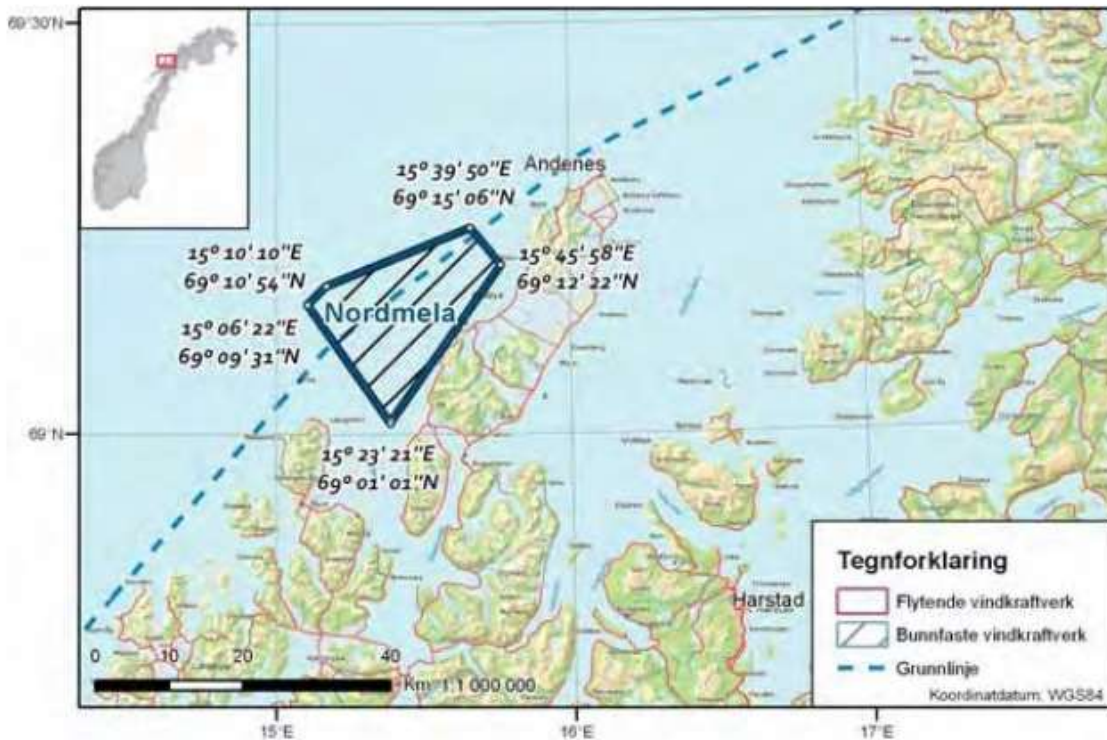
Anton Jenssensgate 7
Postboks 2124
3103 TØNSBERG

Region Vest

Naustdalsvegen. 1B
6800 FØRDE

Region Øst

Vangsveien 73
Postboks 4223
2307 HAMAR



Figur 1: Geografisk lokalisering av Nordmela

Kraftnett

Det finnes flere sjøkabler i det foreslåtte verneområdet. Troms Kraft Nett har en sjøkabel som krysser indre Seifjorden, vest på Senja. Hålogaland Kraft Nett har en sjøkabel som krysser Krøttøysundet, sørøst i det planlagte verneområdet. Begge kabler vil ligge innenfor arealet som nå planlegges vernet. I begge tilfeller er kablene nødvendige for å opprettholde strømforsyningen. Nettselskapene må ha anledning til å vedlikeholde og videreutvikle strømforsyningen også etter et eventuelt vern av området. De nevnte nettselskapene bør inkluderes på høringslista i den videre prosessen for marint vern av Andfjorden.

Med hilsen

Fredrik Arnesen
seksjonssjef

Ann Myhrer Østenby
senioringeniør

Dokumentet sendes uten underskrift. Det er godkjent i henhold til interne rutiner.

Vedlegg:

Fra: Østebø Gunnar Mån[Gunnar.Ostebo@npd.no]

Sendt: 29. okt 2019 15:36:34

Til: FMNO Postmottak Fylkesmannen i Nordland

Kopi: Nilsen Torhild S; Oljedirektoratet; Jarandsen Bente; Herredsvela Kirsti

Tittel: Svar på høring - Marint vern i Andfjorden

Til Fylkesmannen i Nordland

Deres ref: 2017/2660

Vår ref: 2019/70 TSN/GØ/BJa

Svar på høring - Marint vern i Andfjorden. Melding om utvidelse av utredningsområdet og forslag til utredningsprogram

Oljedirektoratet (OD) viser til brev av 2.10.2019.

Vi har gjennomført en intern høring og her er vår merknad:

OD viser til Endelig råd til utforming av marin verneplan for beskyttede områder i Norge. Endelig tilråding med forslag til referanseområder. Rådgivende utvalg for marin verneplan 30. juni 2004, vedlegg 1, nest siste avsnitt:

Utnyttelse av eventuelle petroleumsressurser er ikke nødvendigvis i strid med verneformålet.

Ved leting og produksjon må det stilles strenge krav til at det ikke er utslipp eller annen påvirkning som kan skade verneverdier på havbunnen.

Med hilsen

Torhild Skumlien Nilen
underdirektør e.f.

Gunnar Mån Østebø
Rådgiver

Saksbehandler: Bente Jarandsen

Til: Fylkesmennene i Nordland

Epost: fmnopost@fylkesmannen.no; fmnoaad@fylkesmannen.no; fmtribe@fylkesmannen.no

Innspill til utredningsprogram for marint vern i Andfjorden,

Vedtak i sak 1/19 Senja Formannskap tirsdag den 19.11.19

- 1) Senja formannskap sender høringsuttalelse fra Senja kommune til Fylkesmannen som innspill til utredningsprogram for marin verneplan for Andfjorden.
- 2) Senja kommune mener at et alternativ som utelukker en utvidet Selfjord, er eneste akseptable grense for marint verneområde (sone A – sone B, C og D).
- 3) Vedlegg 1 tas ut, og henvisning til Flakstadvåg Laks under punktet «Oppdrett» fjernes.
- 4) Det settes inn et eget punkt, der konsekvensene av vern av Selfjorden for bygdesamfunnene på Senja fremkommer.

Høringsuttalelse fra Senja Formannskap

Fylkesmennene i Nordland og Troms har tidligere meldt oppstart av arbeidet med marint vern av Andfjorden og har nå høring av utredningsprogram. Planområdet dekker et sjøområde som strekker seg som et transekt fra søndre del av Senja, ut Andfjorden, ut til 12 nautiske mil utenfor grunnlinjen. Området dekker arealer i Harstad, Tranøy og Torsken kommuner. De siste to kommunene er en del av fremtidige Senja kommune.

Området som omfatter forslaget til verneplan er et svært viktig havområde for alle kommunene i Midt- og Sør-Troms. Kommunen i Midt- og Sør-Troms har siden 2013 samarbeidet om å utarbeide kommunale arealplaner for sjøområdene, såkalte kystsoneplaner. Kommunen i Midt- og Sør-Troms fullførte og vedtok slike planer for alle kommuner i slutten av 2015, starten av 2016. Den delen av verneplan som er i Harstad, Tranøy og Torsken kommune har derfor vedtatte arealplaner som må tas hensyn til i arbeidet med verneplan. Kommunene i Midt- og Sør-Troms har revidert sine arealplaner og disse vil i stor grad bli vedtatt før årskifte 2020. Områder som er avsatt i plan må tas med i utredningen og vises hensikt. Dette gjelder nåværende og fremtidige areal for oppdrett, områder for deponering av rene masser og havneområder.

Fiskerier

Det har i «all tid» foregått et betydelig kystfiske i dette området på mange ulike bestander og av fiskere fra mange kommuner langs kysten. Råstoff som hentes fra området har betydning langs hele kysten og ikke bare i de involverte kommunene. Det må derfor legges til grunn at de tradisjonelle fiskeriene på ingen måte skal berøres negativt av et ev. marint verneområde. I forhold til fiskerier er «dagens bruk» av området for ulike fiskerier ikke kartlagt tilstrekkelig. I forhold til et så sterkt inngrep som verne av området kan representeres bør det gjøres nye kartlegginger også av områder hvor aktiviteten p.t. er redusert på grunn av naturlig svingninger. Det bør også tas høyde for ev. nye fiskerier/arter (endringer som følge av temperaturendringer over tid). Det må allerede nå legges til grunn at alle reguleringstiltak som gjelder fiskeriene fortsatt skal skje gjennom ordinære reguleringsprosesser og upåvirket av vernestatus. Det vil si at fiskeriene skal reguleres av

fiskeriforvaltningsmyndighetene, med hjemmel i havressursloven, uavhengig og upåvirket av eventuell verneområde-status.

Havnetiltak i allerede bebygde områder

Det er med tilfredshet man ser at havneområdene til etablerte havner er tatt ut.

Utviklingsmulighetene til lokalsamfunnene langs kysten er i stor grad knyttet til maritime næringer og/eller næringer som benytter sjøveien for transport. Muligheter for å videreutvikle eksisterende og nye havneområder er derfor svært viktige og vernegrensen må derfor legges slik at det blir rikelig rom for utvikling. Som en del av planleggingen for fremtidig havneutvikling er det i kystplan avsatt areal for dumping av rene masser. Disse bør opprettholdes, evt. erstattes av tilsvarende områder.

Innenfor det foreslåtte verneområdet finnes det også områder med fraflyttet bebyggelse/fritidsbebyggelse, hvor det er til dels svært vanskelige fortøynings-/landingsforhold for båt. Når det gjelder begrensninger for ulike tiltak i sjø, slik som utfylling, oppføring av kai og lignende, bør det derfor kreves generelle unntak fra slike begrensninger i områder hvor det eksisterer slik bebyggelse. Dette vil kunne være avgjørende for fremtidig bruk av disse områdene både i fritids og turistøyemed.

Oppdrett

Det er svært viktig for Senja kommunene at det i fremtiden er rom for videre utvikling av akvakulturaktivitet i området, det gjelder både for eksisterende aktivitet, for nye lokaliteter og for nye næringer basert på oppdrettsteknologi. Senja kommune mener derfor at et alternativ 4 (Sone A-sone D) som utelukker en utvidet Selfjord i tråd med forslag fra Flakstadvåg Laks datert 18.9.19 (se [Vedlegg 1](#)) er den eneste akseptable grense for marin verneplan. Innenfor det området som foreslås å utgå er det ikke synliggjort spesielt viktige verneverdier.

I fremtidig Senja kommunes arealplaner for sjøområdene er det fire eksisterende lokaliteter for oppdrett, et slakteri for laks og en ny lokalitet som pr. i dag ikke er tatt i bruk innenfor sone D. Det ligger også flere sjøkabler i området som er beredskapsmessig viktige. Det er svært viktig for samfunnsutviklingen i hele Senja kommune at det ikke legges restriksjoner på området som vil hindre fremtidig bærekraftig utvikling innen akvakultur. Senja kommune ønsker å styre utviklingen innenfor dette svært viktige areal for fremtidig næringsutvikling gjennom egen kommuneplanlegging.

Flerbruksområdet som åpner for mulig fremtidig akvakulturaktivitet sør for Steinavær er et viktig område for å utvikle akvakulturnæringen i hele regionen. Kystplan II har satt av dette området med krav om reguleringsplan som skal avklare og hensynta hensynet til forsvaret, kulturmiljø, naturverdier, fiskeri og ferdsel. Dette er et område som gir mulighet til god avstand til kjente verdier, men det erkjennes at det kan være verdier som bør hensyntas. Senja kommune mener at innenfor et eventuelt fremtidig vern av det aktuelle flerbruksområdet må muligheten til etablering av akvakultur holdes åpen etter nærmere interesseavklaring.

Nytt utredningstema der konsekvensene av vern av Selfjorden for bygdene på Senja fremkommer

Det settes inn et eget punkt (jfr. [Tabell 2](#), side 12 i utredningsprogrammet), der konsekvensene av vern av Selfjorden for bygdesamfunnene på Senja fremkommer.

Til: Fylkesmennene i Nordland

Epost: fmnopost@fylkesmannen.no; fmnoaad@fylkesmannen.no; fmtribe@fylkesmannen.no

Innspill til utredningsprogram for marint vern i Andfjorden,

Vedtak i sak 1/19 Senja Formannskap tirsdag den 19.11.19

- 1) Senja formannskap sender høringsuttalelse fra Senja kommune til Fylkesmannen som innspill til utredningsprogram for marin verneplan for Andfjorden.
- 2) Senja kommune mener at et alternativ som utelukker en utvidet Selfjord, er eneste akseptable grense for marint verneområde (sone A – sone B, C og D).
- 3) Vedlegg 1 tas ut, og henvisning til Flakstadvåg Laks under punktet «Oppdrett» fjernes.
- 4) Det settes inn et eget punkt, der konsekvensene av vern av Selfjorden for bygdesamfunnene på Senja fremkommer.

Høringsuttalelse fra Senja Formannskap

Fylkesmennene i Nordland og Troms har tidligere meldt oppstart av arbeidet med marint vern av Andfjorden og har nå høring av utredningsprogram. Planområdet dekker et sjøområde som strekker seg som et transekt fra søndre del av Senja, ut Andfjorden, ut til 12 nautiske mil utenfor grunnlinjen. Området dekker arealer i Harstad, Tranøy og Torsken kommuner. De siste to kommunene er en del av fremtidige Senja kommune.

Området som omfatter forslaget til verneplan er et svært viktig havområde for alle kommunene i Midt- og Sør-Troms. Kommunen i Midt- og Sør-Troms har siden 2013 samarbeidet om å utarbeide kommunale arealplaner for sjøområdene, såkalte kystsoneplaner. Kommunen i Midt- og Sør-Troms fullførte og vedtok slike planer for alle kommuner i slutten av 2015, starten av 2016. Den delen av verneplan som er i Harstad, Tranøy og Torsken kommune har derfor vedtatte arealplaner som må tas hensyn til i arbeidet med verneplan. Kommunene i Midt- og Sør-Troms har revidert sine arealplaner og disse vil i stor grad bli vedtatt før årskifte 2020. Områder som er avsatt i plan må tas med i utredningen og vises hensikt. Dette gjelder nåværende og fremtidige areal for oppdrett, områder for deponering av rene masser og havneområder.

Fiskerier

Det har i «all tid» foregått et betydelig kystfiske i dette området på mange ulike bestander og av fiskere fra mange kommuner langs kysten. Råstoff som hentes fra området har betydning langs hele kysten og ikke bare i de involverte kommunene. Det må derfor legges til grunn at de tradisjonelle fiskeriene på ingen måte skal berøres negativt av et ev. marint verneområde. I forhold til fiskerier er «dagens bruk» av området for ulike fiskerier ikke kartlagt tilstrekkelig. I forhold til et så sterkt inngrep som verne av området kan representeres bør det gjøres nye kartlegginger også av områder hvor aktiviteten p.t. er redusert på grunn av naturlig svingninger. Det bør også tas høyde for ev. nye fiskerier/arter (endringer som følge av temperaturendringer over tid). Det må allerede nå legges til grunn at alle reguleringstiltak som gjelder fiskeriene fortsatt skal skje gjennom ordinære reguleringsprosesser og upåvirket av vernestatus. Det vil si at fiskeriene skal reguleres av

fiskeriforvaltningsmyndighetene, med hjemmel i havressursloven, uavhengig og upåvirket av eventuell verneområde-status.

Havnetiltak i allerede bebygde områder

Det er med tilfredshet man ser at havneområdene til etablerte havner er tatt ut.

Utviklingsmulighetene til lokalsamfunnene langs kysten er i stor grad knyttet til maritime næringer og/eller næringer som benytter sjøveien for transport. Muligheter for å videreutvikle eksisterende og nye havneområder er derfor svært viktige og vernegrensen må derfor legges slik at det blir rikelig rom for utvikling. Som en del av planleggingen for fremtidig havneutvikling er det i kystplan avsatt areal for dumping av rene masser. Disse bør opprettholdes, evt. erstattes av tilsvarende områder.

Innenfor det foreslåtte verneområdet finnes det også områder med fraflyttet bebyggelse/fritidsbebyggelse, hvor det er til dels svært vanskelige fortøynings-/landingsforhold for båt. Når det gjelder begrensninger for ulike tiltak i sjø, slik som utfylling, oppføring av kai og lignende, bør det derfor kreves generelle unntak fra slike begrensninger i områder hvor det eksisterer slik bebyggelse. Dette vil kunne være avgjørende for fremtidig bruk av disse områdene både i fritids og turistøyemed.

Oppdrett

Det er svært viktig for Senja kommunene at det i fremtiden er rom for videre utvikling av akvakulturaktivitet i området, det gjelder både for eksisterende aktivitet, for nye lokaliteter og for nye næringer basert på oppdrettsteknologi. Senja kommune mener derfor at et alternativ 4 (Sone A-sone D) som utelukker en utvidet Selfjorden i tråd med forslag fra Flakstadvåg Laks datert 18.9.19 (se [Vedlegg 1](#)) er den eneste akseptable grense for marin verneplan. Innenfor det området som foreslås å utgå er det ikke synliggjort spesielt viktige verneverdier.

I fremtidig Senja kommunes arealplaner for sjøområdene er det fire eksisterende lokaliteter for oppdrett, et slakteri for laks og en ny lokalitet som pr. i dag ikke er tatt i bruk innenfor sone D. Det ligger også flere sjøkabler i området som er beredskapsmessig viktige. Det er svært viktig for samfunnsutviklingen i hele Senja kommune at det ikke legges restriksjoner på området som vil hindre fremtidig bærekraftig utvikling innen akvakultur. Senja kommune ønsker å styre utviklingen innenfor dette svært viktige areal for fremtidig næringsutvikling gjennom egen kommuneplanlegging.

Flerbruksområdet som åpner for mulig fremtidig akvakulturaktivitet sør for Steinavær er et viktig område for å utvikle akvakulturnæringen i hele regionen. Kystplan II har satt av dette området med krav om reguleringsplan som skal avklare og hensynta hensynet til forsvaret, kulturmiljø, naturverdier, fiskeri og ferdsel. Dette er et område som gir mulighet til god avstand til kjente verdier, men det erkjennes at det kan være verdier som bør hensyntas. Senja kommune mener at innenfor et eventuelt fremtidig vern av det aktuelle flerbruksområdet må muligheten til etablering av akvakultur holdes åpen etter nærmere interesseavklaring.

Nytt utredningstema der konsekvensene av vern av Selfjorden for bygdene på Senja fremkommer

Det settes inn et eget punkt (jfr. [Tabell 2](#), side 12 i utredningsprogrammet), der konsekvensene av vern av Selfjorden for bygdesamfunnene på Senja fremkommer.

Dato: 14.11.19

E-post: fmnopost@fylkesmannen.no

Att: Åsmund Andersen

Hørings svar på forslag til utredningsprogram for marint vern i Andfjorden

Bakgrunn

Vi viser til forslag til utredningsprogram for marint vern i Andfjorden med høringsfrist 15.november. Det foreslåtte utredningsprogrammet omfatter viktige kystnære områder for aktivt fiske og havbruk på Senja.

Sjømatklynge Senja er et strategisk samarbeid mellom over 50 bedrifter som har sin virksomhet innenfor fangst- og fiskeri, sjømatindustri, havbruk og marin leverandørnæring. Sjømatklyngen Senja har på denne bakgrunn innspill til den foreslåtte plan for utredningsprogram.

Kommentarer og konklusjoner fra Sjømatklyngen Senja


Sjømatklyngen Senja støtter opp vern av sjeldne korall- og rugleforekomster, og ser betydning av at aktivitet og høsting er i et bærekraftig samspill med natur og fauna. Dette er den essensielle basis for fremtidens sjømatnæring og den fremtid vi ønsker for folk og næringsliv på Senja. Det særegne med sjømatnæringen er at den er i stadig utvikling, endring og aktivitet. Dette skjer i takt med markedsendringer, teknologiske nyvinninger, strukturendringer og andre endringer i samfunnet. Slik har det alltid vært, fortsatt er, og vil også i fremtiden være en viktig faktor å ta hensyn til når en planlegger vernesoner og statiske reguleringer.

Sjømatklyngen Senja er preget av mangfold og et næringsliv som driver i samspill med hverandre. Slik er situasjonen også i det foreslåtte området for marint vern. I forbindelse med forslag til utredningsplan er vi derfor opptatt av at en må fremvise og gi rom for fleksibilitet og hensyn til at dagens næringsaktivitet også i fremtiden vil være i front av det beste i norsk sjømatnæring. Dette er basis for fortsatt bærekraftig bosetting på Senja.

Det er en omfattende og svært variert virksomhet av både lokal, nasjonal og regional betydning på Senja. Det er foreslått utredet et stort område (totalt 1964 km²). Et område der det har over tid etablert seg en rekke aktører med betydelige infrastruktur. Utredningsområdet har stor betydning for fiskeri og havbruk, dermed også for landbasert fiskeindustri, oppdrettsnæring og relatert industri.

Sjømatklyngen Senja AS

 post@sjomatklyngen.no

 www.sjomatklyngen.no

Besøksadresse:

Bernhard Lunds vei 4 9300


Finnsnes

Postadresse:

Postboks 609

9306 Finnsnes

Klyngesekretariat

 934 33 957



Det foregår et helårlig fiske i utredningsområdet, med de fleste typer fiskeredskap og på fiske etter ulike arter av kommersiell interesse. Det at det skal utredes et så betydelig område forventes å resultere i større konsekvenser for sjømatnæringen, og vi mener område for utredning bør reduseres til å unngå større konsekvenser for fiskeri og havbruk.

De etablerte bedriftene med omfattende kunnskap gir et godt grunnlag for videre innovasjon og utviklingen av sjømatnæringen, både relatert til mer tradisjonelle høstingsformer, men også relatert til havbruk, og i skjæringspunktet mellom den tradisjonelle fiskerinæringen og havbruk. I tråd med både etterspørsel i markedet og ambisjonene for sjømatsektoren må det forventes en betydelig utvikling av både tradisjonelle og nyere konsepter for høstingen av naturressursene. Det er selvsagt vanskelig å vite så mye detaljert om fremtidig utvikling i sektoren, følgelig også vanskelig å synliggjøre den samlede effekten vernet vil ha på sjømatnæringene. Det er av sentral betydning for oss at fiskeri og havbruksnæringen får virke og utvikle seg. Det er dermed viktig at en i planutredning også legger vekt på avbøtende tiltak som redusert konsekvensutredningsområde og føringer i forskrifter og i forvaltningsplan.

Vi synes også at en i planprosessen må vurdere tidshorisont på vern og legge inn en evaluering av både vern, formål, bestemmelser, nyere kunnskap og endringer i driftsformer og interesser i området.

Sjømatklyngen Senja ser positivt på et vern av sjeldent dyr og planteliv, men plan for utredning må i sterk grad vurdere konsekvens for næringslivet og dets utvikling. Dermed ber vi om redusert konsekvensutredningsområde og med fokus på avbøtende tiltak som sikrer en bærekraftig utvikling av sjømatnæringen på Senja.

Finnsnes 14-11-19

Egil Johansen
Styrets leder





Høringssvar, Forslag til utredningsprogram for marint vern i Andfjorden

Skrolsvik Bygdelag spiller inn til utredningsprogrammet:

- Vi stiller oss positive til helheten i forslag til utredningsprogram. Et solid grunnlag for det videre arbeidet.
- Bygdelaget ønsker å være en samtalepartner i det videre arbeidet. Indre Andfjord er «vårt» hav. Bosetningen i Skrolsvik er delvis et resultat av flytting fra Steinavær først på 1900-tallet, og vi sitter på stor kunnskap om fiskeplasser, bunnforhold og tradisjonelt bruk av havet.
- Med bakgrunn i kunnskap bruksinteresser ønsker vi å påvirke restriksjonsområder. Tenker da spesielt på gyte- og oppvekstområder for fisk.
- Vi støtter foreløpig vernesone alternativ 5. (A+B-C)
- Vi synes fiskeriinteressene er forfordelt i referansegruppene. Deler av Andfjorden er vel så viktig for turistnæring som for fiskeri. Havbruksnæringen bør også tas med i en referansegruppe.
- Skrolsvik Samfunnshus egner seg godt til folkemøter. Vi stiller gjerne som teknisk arrangør.

Vennlig hilsen

Eilif I Pedersen (sign)
Leder

Gunnar Torgersen (sign)
Kontaktperson
gunnar@robinhood.no
95881160



Mottatt FM-NO

20 NOV. 2019

Fylkesmannen i Nordland
Postboks 1405
8002 BODØ

Vår ref.:
18/7374-31
Løpenr.:
63864/19

Saksbehandler:
Margareth Wegner Sundfør
Tlf. dir.innvalg:
77788184

Arkiv:
K12 SAKSARKIV
Deres ref.:

Dato:
13.11.2019

Innspill til melding om utvidelse av utredningsområdet for marint vern i Andfjorden og forslag til utredningsprogram

Vi viser til melding om utvidelse av utredningsområdet for marint vern i Andfjorden og forslag til utredningsprogram. Frist for å gi innspill er 15. november 2019.

Fylkesrådet behandlet saken i møte 12. november 2019 i sak 246/19. Saksprotokoll og fylkesrådet sitt innspill er lagt ved dette brevet.

Med vennlig hilsen

Stine Larsen Loso
ass. stabssjef

Margareth Wegner Sundfør
areal- og transportplanlegger

Dette dokumentet er godkjent elektronisk og krever ikke signatur.

Vedlegg:
Saksprotokoll
Saksframlegg

Kopi:

Fylkesmannen I Troms og Finnmark, Statens hus, Damsveien 1 9815 VADSØ
Sámediggi/Sametinget, Ávjovárgeaidnu 50, 9730 KARASJOK
Kystverket i Troms og Finnmark, Postboks 1502, 6025 ÅLESUND
Harstad kommune, Postmottak, 9479 HARSTAD
Tranøy kommune, Vangsvikveien 298, 9304 VANGSVIK
Torsken kommune, Herredshusveien 11, 9380 GRYLLEFJORD
Nordland Fylkeskommune, Fylkeshuset, 8048 BODØ



SAKSPROTOKOLL

Utvalg: Fylkesrådet
Møtedato: 12.11.2019
Utvalgssak: 246/19

Resultat: Innstilling vedtatt

Arkivsak: 18/7374-30
Tittel: **INNSPILL TIL MELDING OM UTVIDELSE AV
UTREDNINGSOMRÅDET FOR MARINT VERN I ANDFJORDEN
OG FORSLAG TIL UTREDNINGSPROGRAM**

Behandling:

Innstillingen enstemmig vedtatt.

Vedtak:

1. Fylkesrådet har ingen innvendinger til at utredningsområdet utvides for å kunne ta stilling til om naturverdiene i utvidet område også bør innlemmes i det marine verneområde. Bakgrunnen for utvidelsen er etter vårt syn godt begrunnet av Fylkesmannen.
2. Fylkesrådet synes at det er bra at utredningsprogrammet er tydelig på hvilke alternative avgrensninger av verneområdet, referanseområder og regler for området som skal utredes. Vi er fornøyd med at alternativ D, hvor et utvidet område av Selfjorden tas ut, er tatt med som ett av alternativene som skal utredes.
3. Fylkesrådet sin uttalelse sendes i sin helhet som innspill til melding om utvidelse av utredningsområdet for marint vern i Andfjorden og forslag til utredningsprogram. Vi viser for øvrig til fylkesrådet sitt tidligere innspill i saken (sak 232/18) oversendt Fylkesmannen i Nordland i brev datert 23. oktober 2018.



FYLKESRÅDSSAK

Sak: 246/19

Løpenr.: 61507/19
Saknr.: 18/7374-29
Ark.nr.: K12SAKSARKIV
Dato: 01.11.2019

Til: Fylkesrådet
Fra: Fylkesråd for plan og økonomi

INNSPILL TIL MELDING OM UTVIDELSE AV UTREDNINGSOMRÅDET FOR MARINT VERN I ANDFJORDEN OG FORSLAG TIL UTREDNINGSPROGRAM

Innstilling:

1. Fylkesrådet har ingen innvendinger til at utredningsområdet utvides for å kunne ta stilling til om naturverdiene i utvidet område også bør innlemmes i det marine verneområde. Bakgrunnen for utvidelsen er etter vårt syn godt begrunnet av Fylkesmannen.
2. Fylkesrådet synes at det er bra at utredningsprogrammet er tydelig på hvilke alternative avgrensninger av verneområdet, referanseområder og regler for området som skal utredes. Vi er fornøyd med at alternativ D, hvor et utvidet område av Selfjorden tas ut, er tatt med som ett av alternativene som skal utredes.
3. Fylkesrådet sin uttalelse sendes i sin helhet som innspill til melding om utvidelse av utredningsområdet for marint vern i Andfjorden og forslag til utredningsprogram. Vi viser for øvrig til fylkesrådet sitt tidligere innspill i saken (sak 232/18) oversendt Fylkesmannen i Nordland i brev datert 23. oktober 2018.

Saksutredning:

Fylkesmannen i Nordland og Fylkesmannen i Troms, heretter Fylkesmannen, varslet oppstart av arbeid med marint vern i Andfjorden i brev datert 24. august 2018. Fylkesrådet sin uttalelse til varsel om oppstart (sak 232/18) ble i sin helhet sendt som innspill til meldingen om oppstart i brev datert 23. oktober 2018.

Oppsummert gav fylkesrådet følgende tilbakemelding til Fylkesmannen:

«Fylkesrådet er fornøyd med at Fylkesmannen gjennomfører arbeidet med marint vern, jamfør våre internasjonale forpliktelser om å blant annet verne 10 prosent av våre sjøareal. Vi ønsker samtidig å påpeke at det er viktig at arealbruken både på land og i sjøen skjer etter en avveining mellom nærings-, friluftslivs-, kultur og miljøinteresser. Dette innebærer at det også blir utvist en positiv holdning til tiltak som kan bidra til

verdiskapning og næringsutvikling, og som samtidig ikke kommer i konflikt med verneområdet.

Vi ser frem til å ta del i det videre arbeidet med etableringen av Andfjorden marine verneområde.»

I tillegg hadde fylkesrådet blant annet flere konkrete innspill til forslag til utredningsprogram.

I brev datert 2. oktober 2019 varsler Fylkesmannen utvidelse av utredningsområdet for marint vern. Varslet om utvidelse er hjemlet i naturmangfoldloven § 42. Utvidelsen omfatter et sjøområde i midtre del av Andfjorden på om lag 304 km².

Fylkesmannen har også utarbeidet et forslag til utredningsprogram. Utredningsprogrammet beskriver blant annet hva et marint vern vil innebære, verdier og interesser i området, hvilke tema og alternativer som skal konsekvensutredes og hvilken metode som skal benyttes.

I utredningsprogrammet står det også at før konsekvensutredningen foreligger er det vanskelig å beskrive konkret hva vernet vil innebære i Andfjorden, men at vernet trolig vil ha flere likhetstrekk med det foreslåtte LoppHAVet marine verneområde i Finnmark.

Miljødirektoratet sin tilrådning til vern kan leses her: [Tilrådning LoppHAVet marine verneområde](#).

Tidsplan for arbeidet med marint vern

Fylkesmannen har lagt opp til følgende tidsplan:



Fristen for å komme med innspill til utvidelse av utredningsområdet og forslag til utredningsprogram er 15. november 2019. I følge tidsplanen er det videre lagt opp til at forslag til vern skal sendes på høring høsten 2020.

Dersom vi har synspunkt på forslag til utvidelse av utredningsområde må det framgå av vårt innspill. Gjennom konkrete innspill til utredningsprogrammet kan vi bidra til at konsekvensutredningen av området blir best mulig.

Fylkeskommunen sin medvirkning så langt i prosessen

Det er god dialog mellom Fylkesmannen og fylkeskommunen i denne prosessen. Fylkesmannen opprettet i etterkant av varsel om oppstart flere referansegrupper. Troms fylkeskommune er representert med to personer fra administrasjonen (planavdelingen og næringsetaten) i referansegruppe for kommuner og fylkeskommuner. I tillegg har næringsetaten vært i møte med Fylkesmannen for å diskutere forholdet mellom marint vern og akvakultur.

Fylkeskommunen foreslo i møte med Fylkesmannen ett alternativt område som bør utredes. Forslaget er i samsvar med innspill oppdrettsnæringen har gitt i møter med Fylkesmannen. Foreslått alternativet er innarbeidet i forslag til utredningsprogram som ett av seks alternative avgrensninger av verneområdet som skal utredes.

Utvidelsen av utredningsområdet

Da Fylkesmannen varslet oppstart av arbeidet med Andfjorden marine verneområde i 2018 var avgrensningen av verneområdet basert på den kunnskap Rådgivende utvalg for marin verneplan hadde i 2003-2004 da de kom med sin anbefaling¹. MAREANO prosjektet i regi av Havforskningsinstituttet, Norges geologiske undersøkelse og Kartverkets sjødivisjon med flere har siden 2005 gjennomført kartlegging av Andfjorden. Det finnes derfor i dag mer kunnskap om Andfjorden enn det Rådgivende utvalg tok utgangspunkt i 2003-2004.

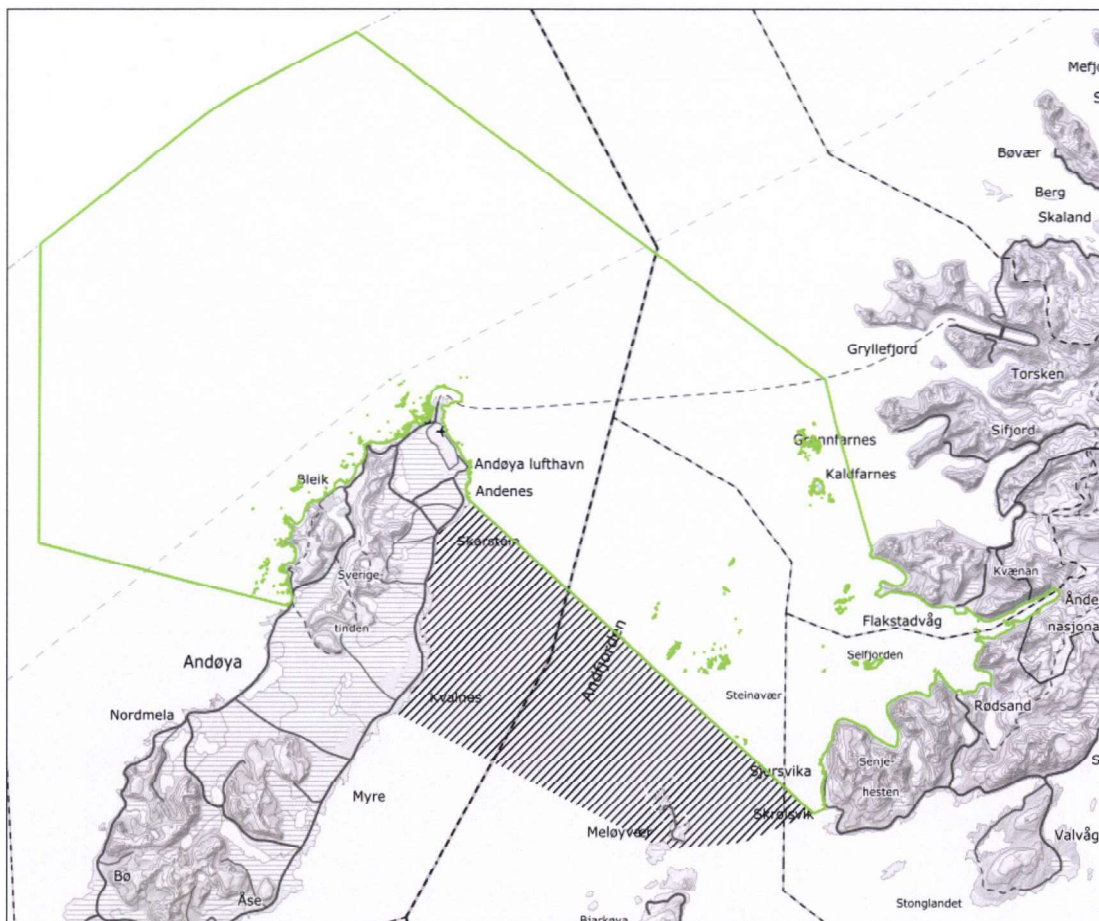
Nyere kartlegging utført av blant annet NINA viser at havbunnen omkring Meløyvær – Krøttøy har svært verdifulle forekomster med rugl, som er unike i europeisk sammenheng. I tillegg er det registret flere lokaliteter/skoger med sjøfjær og bambuskorallskog innerst i den marine dalen i Andfjorden. Andfjorden er en av fem områder i verden hvor en finner bambuskorallskog og disse alle disse område ligger i norske havområder. Disse sjeldne rugl- og korallforekomstene er det ønskelig å inkludere i området som skal utredes for vern.

For å kunne ta stilling til om disse naturverdiene også bør innlemmes i det marine verneområdet har Fylkesmannen derfor valgt å utvide eksisterende utredningsområde. Foreslått utvidet område er på 304 km². Samlet er utredningsområdet på om lag 1964 km². Utvidelsen berører Andøy, Harstad og Tranøy kommuner.

Vernegrensen er tenkt lagt utenfor marbakken eller 2 meters dyp der marbakke ikke finnes. Det vil si utenfor grensen for privat grunn. Vernegrensen vil bli lagt godt utenom havnene på Andenes, Bleik, Skrolsvik, Rødsand og Flakstadvåg av hensyn til framtidige tiltak i havneområdene, samt at naturmiljøet rundt havnene sannsynligvis er sterkt påvirket og kraftig endret. Ingen av de nevnte havneområdene inngår derfor i utredningsområdet.

¹ Rådgivende utvalg for marin verneplan foreslo vern av 36 områder langs kysten, herunder transekt fra Andfjorden. Områdene var valgt ut for å dekke variasjonsbredden og sikre representative, særegne, sårbare og truede marine naturverdier. Utvalget anbefalte generelt en verneform hvor det undersjøiske landskapet med sitt mangfold av habitater beskyttes, samtidig som en tillater næringsvirksomhet som ikke er i strid med verneformålet.





Kartutsnittet viser opprinnelig utredningsområde (grønn linje) og foreslått utvidelse (skravert område). Kilde: Fylkesmannen.

Innspill til utvidelse av utredningsområde

Fylkesrådet har ingen innvendinger til at utredningsområdet utvides for å kunne ta stilling til om naturverdiene i utvidet område også bør innlemmes i det marine verneområde. Bakgrunnen for utvidelsen er etter vårt syn godt begrunnet av Fylkesmannen.

Forslag til utredningsprogram

Fylkesmannen foreslår at tema kategorisert under følgende punkt skal konsekvensutredes:

- naturmiljø og kulturminner
- naturressurser
- samfunn

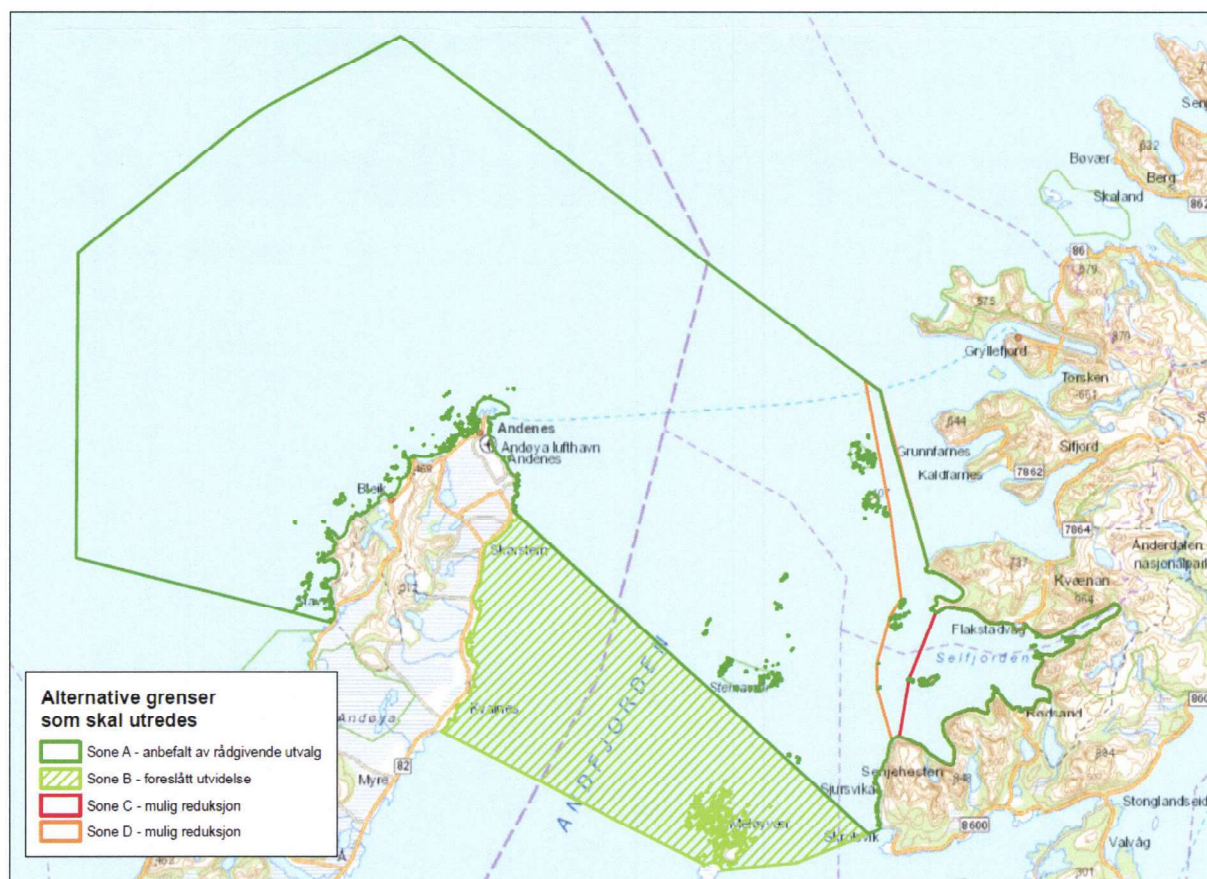
Det er håndbok V712 «Konsekvensanalyser» utarbeidet av Vegdirektoratet i 2018 som legges til grunn for arbeidet med konsekvensutredningen. Metodikken i V712 skal tilpasses vern av sjøområder.

Forskrift om konsekvensutredninger legger en del føringer for utredningsprogrammet. Blant annet at relevante og realistiske alternativer skal beskrives. På bakgrunn av disse føringene har Fylkesmannen lagt opp til at seks alternative avgrensninger av verneområdet skal konsekvensutredes, jmfør tabellen under.

Alternativ	Beskrivelse	Sone i figur 3.
0	Referansesituasjonen dvs. en sannsynlig utvikling i utredningsområdet dersom marin verneplan ikke gjennomføres. For dette alternativet legges dagens situasjon til grunn, det vil si dagens aktivitets-, plan- og vernestatus.	
1	Utredningsområdet (1660 km ²) avgrenset i tråd med det rådgivende utvalg for marin verneplan skisserte i 2003/2004.	Sone A
2	Utredningsområdet (1964 km ²) utgjør alternativ 1 (1660 km ²) sammen med utvidet utredningsområde (304 km ²).	Sone A + Sone B
3	Alternativ 1 (1660 km ²), unntatt Selfjorden (64 km ²).	Sone A – Sone C
4	Alternativ 1 (1660 km ²), unntatt utvidet Selfjord (109 km ²).	Sone A – Sone D
5	Alternativ 2 (1964 km ²), unntatt Selfjorden (64 km ²).	Sone A + Sone B – Sone C
6	Alternativ 2 (1964 km ²), unntatt utvidet Selfjord (109 km ²).	Sone A + Sone B – Sone D

Tabell 3 i forslag til utredningsprogram viser alternative avgrensninger av et marint vern i Andfjorden. Kilde: Fylkesmannen

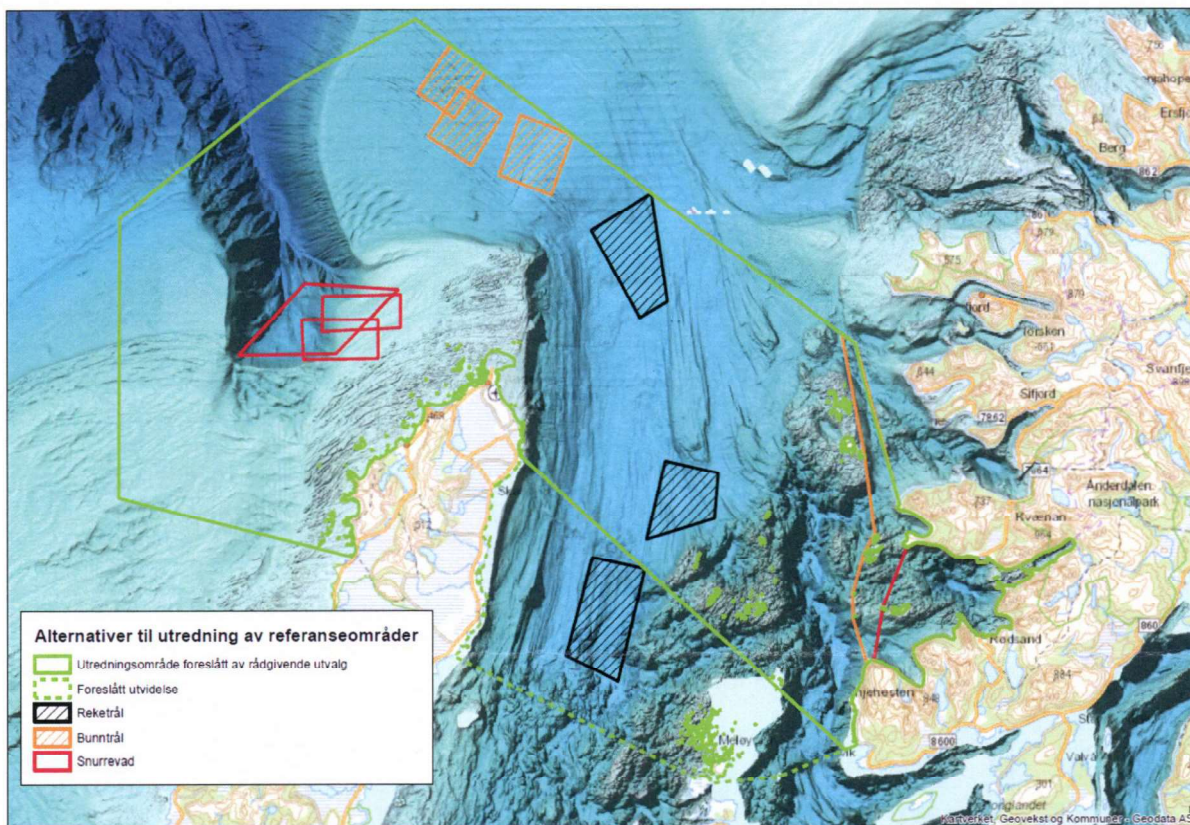
Bakgrunnen for utvidet utredningsområde er forklart ovenfor. Alternativene 3 og 5 der Selfjorden (sone C) tas ut av området er basert på innspill fra Sjømat Norge og Fiskeridirektoratet. Indre deler av utredningsområdet (Selfjorden med mer) er et viktig område for akvakultur. Alternative 4 og 6, hvor et utvidet område av Selfjorden (sone C og D) er tatt ut er basert på innspill fra fylkeskommunen og oppdrettsnæringen.



Kartet viser de 6 alternative som skal utredes. Kilde: Fylkesmannen

Med bakgrunn i verneformålet skal konsekvensutredningen i tillegg også utrede følgende forskjellige alternativer for:

- referanseområder for henholdsvis rekestrål, snurrevadfiske og bunntråd. I verneplanen vil vi søke å velge ut totalt tre referanseområder som vil dekke de ulike fiskeriene, det vil si ett referanseområde for bunntråd, ett for rekestrål og ett for snurrevad. Konsekvensutredningen skal også drøfte om referanseområder for fiskeriredskaper og eventuelt restriksjonsområder også kan ha en utvidet funksjon som referanseområder for akvakultur og evt. overvåking av regional vannkvalitet.



Kartutsnittet viser alternativer til utredning av referanseområder. Kilde: Fylkesmannen

- regler som kan gjelde innenfor et marint verneområde i Andfjorden. En fullstendig liste over alternative regler som skal konsekvensutredes ligger i vedlegg 2 til forslag til utredningsprogram.

Innspill til utredningsprogrammet

Fylkesrådet synes at det er bra at utredningsprogrammet er tydelig på hvilke alternative avgrensninger av verneområdet, referanseområder og regler for området som skal utredes. Vi er svært fornøyd med at også alternativ D (utvidet område av Selfjorden tas ut) er tatt med som ett av alternativene til vern som skal utredes.

De mange alternativene, referanseområdene og reglene gjør at utredningen fort kan bli veldig omfattende. Det vil derfor være viktig at konsekvensutredningen får en god struktur som gjør det så enkelt som mulig å settes seg inn i virkningene for de ulike temaene avhengig av avgrensning, valg av referanseområder og regler, når forslaget til vern sendes på høring.

Fylkesrådet har merknader til følgende tema i utredningsprogrammet:

- Oppdrettsnæringen

Oppdrettsnæringen er den næringen som i tillegg til fiskeri er bærende for bosetting og næringsutvikling på kysten av Senja og øvrige kyststrøk i hele regionen. Næringen er svært dynamisk og utvikler seg fort. Den har også et stort utviklingspotensiale både kystnært og i områder som hittil ikke har egnet seg til oppdrettsvirksomhet med ny teknologi og økt fokus på nye arter.

Det er viktig for fortsatt bosetting på yttersiden av Senja at ikke disse utviklingsmulighetene begrenses ved etablering av verneområde som begrenser næringsutvikling på kysten i stor grad. Som nevnt over er vi svært fornøyd med at også alternativ D, med mulig reduksjon av verneområdet mot øst, skal utredes. En fremtidig utvikling av både havbruksnæringen og andre kyst/sjøbaserte næringer ligger i og rundt de kystnære sjøområder og den delen av verneområdet som inngår i alternativ D (Selfjorden) er et slikt område.

For eksempel er det avsatt et akvakulturområde beregnet på ny teknologi inne i D-området, et område som åpenbart vil kunne egne seg til oppdrett når teknologien beveger seg mot mer utsatte områder både med hensyn til vind og bølger (eksempel på slik teknologi er nå under utprøving). Dette gjelder også store deler av det foreslåtte verneområdet.

- Reiseliv

Reiselivsnæringen er en viktig og voksende næring i Nord-Norge, og dette området som er aktuelt for vern er ikke ett unntak. Troms fylkeskommune jobber sammen med våre samarbeidspartnere aktivt for en videre utvikling av reiselivet i regionen. Dette baserer seg på smart spesialisering, der regionen har særlige fortrinn, så vel som næringens evne til samfunnsbygging og verdiskaping. Reiselivet er definert som en framtidsnæring, og næringen bidrar også i stor grad til å bygge opp og utvikle samfunn gjennom sine positive effekter for tilstøtende næringsliv så vel som øvrig samfunnsliv.

Andfjorden danner utgangspunkt for en rekke aktiviteter tilknyttet næringen. Dette gjelder aktører som har sin base innenfor verneområdet, men området benyttes også av aktører som er lokalisert i regionen rundt. Det er derfor viktig at alle de regionale reiselivsaktørene som benytter seg av området legges til grunn for konsekvensutredningen, og ikke bare de som har sin base innenfor verneområdet.

Reiselivsnæringen er selv opptatt av bærekraftig utvikling, og innenfor næringen er incentivet for å utvikle seg også stort som følge av at næringens driftsgrunnlag i stor grad baserer seg på de naturgitte fortrinnene en har her. Det ville derfor på samme måte være svært negativt for denne videre utviklingen i og av området, om vern av Andfjorden vil hindre næringen i å benytte området, og i forlengelsen av dette, begrense den utviklingen en i dag ser innenfor reiselivsnæringen mot mer bærekraftig drift som følge av et mer begrenset inntektsgrunnlag.

Vi antar at det for fremtidig utvikling av sjø- og kystbasert reiseliv vil være viktig at strandsonen og de kystnære områder ikke i for stor grad er vernet mot utbygging. Dersom for eksempel reiselivet skal utvikle og ta i bruk elektriske fartøyer så er man avhengig av bryggeanlegg og kaier som har tilgang til den type infrastruktur. Dagens infrastruktur er ikke egnet til slike formål.

Felles for både oppdrett og reiseliv er at vi antar at behovet for både landbaser, brygger og eventuelle reiselivsnett, elektriske kabler og fibernett vil øke dersom ønsket vekst i både havbruk og reiseliv blir en realitet i området. Dette må konsekvensutredningen ta høyde for sammen med andre forhold. Det er derfor viktig at slik infrastruktur tillates og ikke begrenses av etableringen av det foreslåtte verneområdet.

- Friluftsliv



Det foreslåtte marine verneområdet er av stor betydning for friluftsliv, både på vann og på omliggende landområder og øyer. I utredningsprogrammet er de fleste av de aktuelle marine friluftslivsaktivitetene nevnt, som seiling, roing, padling, fritidsbåt, fiske og dykking. Fylkeskommunen anbefaler at også tradisjonelle høstingsaktiviteter som jakt, deriblant sel- og sjøfugljakt inkluderes.

I forslag til utredningsprogram står det at Naturbase er kilden som skal ligge til grunn for konsekvensutredningen av friluftsliv. Naturbase inkluderer blant annet statlige sikrede friluftsområder, som gir informasjon om de to områdene på Andøya, samt kartlagte og verdisatte friluftslivsområder. Sistnevnte er viktig å inkludere, men har visse mangler hva gjelder friluftsområder i sjø. Kartleggingen som har pågått i Troms de siste årene har i hovedsak fokusert på landområdene, selv om noen sjøområder rundt populære øyer, som Holmenvær, er inkludert. Friluftskartleggingen til Harstad kommune ligger ikke ute på Naturbase da ferdigstilling gjenstår. Den er forventet ferdig før jul.

I forbindelse med revisjonen av Kystplan II for Sør- og Midt-Troms ble det innhentet en rekke innspill fra natur- og friluftsansjoner for å bedre kunnskapsgrunnet utover kartleggingene tilgjengelig i Naturbase. Dette gjaldt blant annet ro- og padleruter, fritidsfiskeplasser, dykkesteder m.m. Troms fylkeskommune anbefaler at disse innspillene inkluderes som en del av kildene i konsekvensutredningen. I tillegg bør lokal kunnskap inkluderes, også gjennom medvirkning fra jeger- og fiskeforeninger, kystlag, padleklubber, båtforeninger med mer. Det er positivt at Forum for natur og friluftsliv i Nordland og Troms er inkludert i referansegruppen for naturmangfold. Fylkeskommunen mener det vil være naturlig å også inkludere medvirkning for temaet friluftsliv i denne sammenheng.

Annen aktuell informasjon å inkludere i konsekvensutredningene kan være prosjektet «Kartlegging av fiskeplasser» som er et samarbeid mellom Havforskningsinstituttet, NMBU, Norsk institutt for naturforskning (NINA), Akvaplan-niva AS og Nordlandsforskning. Troms er et av tre områder som undersøkes, og hovedundersøkelsen pågikk i 2018. Målet er å kartlegge de mest brukte fiskeplassene for fritids- og turistfiske, også i sjø. Annen supplerende informasjon kan være NJFF sine «1 nøkkel 100 båter», padleforeningene sine «10 på skjæret», eller annen informasjon om båtutsetningsplasser, strandhugg, populære fotoplasser /-motiv med mer. Dette vil være relevant å inkludere i utredningene som skal basere seg på Miljødirektoratets veileder M-98-2013. Det er positivt at denne kunnskapen styrkes utover dagens nivå.

Det skal utredes hvilke påvirkninger vernet kan få på friluftsliv i planområdet. Her er det aktuelt med hvilke restriksjoner en kan få i fritidsfiske, samt potensielle ferdselsforbud. Begrensninger i geografi, tid og redskapsbruk er av særlig interesse. Konsekvenser for fysisk tilrettelegging for friluftsliv, som ilandstigningsbrygger, båtutsett og lignende bør vurderes. Utredningen må også drøfte hvilke positive sider vernet kan få for friluftslivet. Dette kan både knytte seg til økt informasjon, bevissthet, attraktivitet og opplevelsesverdi, samt til mulighetene for fravær av framtidig støy, installasjoner med mer som kan påvirke ferdsel og opplevelse. Restriksjoner for bruk av vannskuter i verneområdet bør drøftes i konsekvensvurderingen.

Økonomiske og administrative konsekvenser:

Det er ingen økonomiske og administrative konsekvenser utover vanlig saksbehandling i plansaker.

Tromsø, 01.11.2019

Ane-Marthe Sani
fylkesråd for plan og økonomi

Vedlegg:
Forslag til utredningsprogram



Avsender: Troms fylkeskommune
Postboks 6600
9296 Tromsø



104655-118-48

Fylkesmannen i Nordland
Postboks 1405
8002 BODØ

Innspill til melding om utvidelse av utredningsområdet for marint vern i Andfjorden og forslag til utredningsprogram

