

HØRINGSUTTALELSER TIL MARINT VERN AV SALTSTRAUMEN

Andersen, Kjell Ove
Antonsen, Wenche og Helge Jakobsen
Bardo, Turid og Ulf Camimitz
Bikset, Alv
Edwardsen, Ragnhild
Elde, Asbjørn
Ellingsen, Gulldis og Steinar
Hansen, Kjell
Høiskar, Steinar
Knaplund, Jan H.
Madsen, Frank
Moland, Ingrid E.
Nilsen, Elisabeth
Skålbones, Karl J.
Skålbones, Stig
Wiik, Sissel og Ivar

Andritz Hydro Hammerfest
Arbeidsdepartementet
Arbeidsgruppa «En frisk Skjerstadvjord»/Naturvernforbundet i Nordland
Bodø kommune,
Bodø og omegn Turistforening
FAU Saltstraumen skole
Fiskeridirektoratet
Fiskeri- og havbruksnæringens forskningsfond
Godøy Velforening
Havforskningsinstituttet
Industri Energi
Kapstø Vel
Nordland fylkes fiskarlag
Nordland fylkeskommune
Rambøll
Referansegruppa Saltstraumen
SABIMA
Saltstraumen barnehage
Saltstraumen DykkeCamp
Saltstraumen kommunedelsutvalg
Saltstraumen skole
Sametinget
Skagen Gård AS
Statens vegvesen Region Nord
Tuv Velforening
Tverlandet kommunedelsutvalg
Universitetet for miljø- og biovitenskap
Universitetet i Tromsø, avd. Tromsø Museum

Fra: Kjell Ove Andersen[kjeloa@online.no]
Dato: 19.02.2013 14:25:51
Til: FMNO Postmottak Fylkesmannen i Nordland
Tittel: Verneplan Saltstraumen

Hei

Innspill til Saltstraumen marin verneplan

Jeg vil at Seivågen tas ut av den foreslåtte verneplan, og at grensen settes ytterst i vågen der den gamle vernegrensen gikk. Skagen gård har fått regulert inn flytegrgger i vågen .På sørsia av vågen står det 17 naust med stø og fortøyningsplasser i sjøen som lokalbefolkninga i Seivåg bruker.

Vi har også tenkt å søke om å legge ut flytebrygger for lettere adkomst til båtene.

Innbyggerne her er heller ikke for en verving av vågen.

På grunnlag av dette ber vi om at Seivågen tas ut av verneplanen.

Hilsen
Kjell Ove Andersen
Seivåg
8056 Saltstraumen

Mob.46762517

Fra: Kjell Ove Andersen[kjeloa@online.no]
Dato: 15.03.2013 14:15:37
Til: anne lise BOLLAND; Nervold Gunhild Garte
Kopi: Synnøve Blix; Ragnhild Edvardsen
Tittel: Marin verneplan Saltstraumen

Hei

Ser at vi ikke får utsettelse på høringen, noe som jeg mener er et overgrep på demokratiet. Noen måneder mer eller mindre hadde ikke betydd noe i denne sammenhengen.

Alt i kommunedelsplanen som omhandler anretninger plassert i havet, som småbåt havn og kai henholdsvis Laukeng og Ripnes kan ikke gjennomføres. Vernet går først!! Det at forholdene på havbunnen ikke er kartlagt, medfører stor usikkerhet.

Hvilken innvirkning vil vernet få for innbyggerne? Turismen? og ikke minst neringslivet i område.
Jeg tror dette kan vere med å stoppe utviklingen.

Folkemøte 4 mars hvor 120 innbyggere deltok viste stort engasjement angående strandsonen.
Får vi flytte stein, lage stø,kan dyr gå i fjera,kan ongan kaste stein på hav o.s.v
Fylkesmannen kunne ikke svare på dette.
Det var stor enighet om at vernesonen burde starter på 10 m dyp flo sjø.

Hvis de fremtidige generasjoner skal vere sikret en mulighet til småbåthavn i området tror jeg det kan vere lurt å redusere område. Seivågen og deler av Godøy bør taes ut av planen!

Bodø kommune er i ferd med i planlegge ny reservekraftlinje til Bodø..Kabelen er det jeg forstår planlagt å legges i sjøen fra Gøya.

Jeg er for vern av Saltstraumen, men som medlem av Kommunedelsutvalget er jeg betengt når vernet kommer helt på trappene til folk. Det er vel første gang i Norge at dette skjer og derfor burde vi fått en utredning hvordan dette vil påvirke Saltstraumensamfunnet.

Hilsen
Kjell Ove Andersen
Seivåg
Saltstraumen
Mob.46762517

Helge Jakobsen og Wenche Antonsen

Vei 1248, nr 25 og 29

77/5 og 77/162

8056 Saltstraumen

05.04.2013

Fylkesmannen I Nordland

Moloveien 10

8002 Bodø

fmnpost@fylkesmannen.no

Innspill til Saltstraumen marine verneplan I Bodø kommune

For oss som har straumen, og fjæra som nærmeste nabo er det viktig at fri ferdsel i fjæra og Strandsonen opprettholdes. Ber om at dette punktet spesifiseres i vedtektene.

For oss er fjæra en forlengelse av hagen. Og en naturlig lekeplass for barna våre. Her har i århundrer vært ett yrende folkeliv med næringsvirksomhet, lek og læring, sosiale tilstøtninger som St.Hansfeiringer eller bare litt bålkos. Middagen lages like ofte her, som i hjemmet gjennom hele året.

Vi (77/5) har i dag en båtstø, samt to forttøyninger som ligger ute. Disse må vi kunne vedlikeholde og Evt nye må kunne etableres. Disse punktene må ligge under § 4, og ikke under §5 hvor det må søkes dispensasjon.

Vi mener at det må være representanter fra Saltstraumen i prosessen videre. (referansegruppen/kommunedelsutvalget)

Det må ikke opprettes noen form for oppdrettsanlegg i Saltstraumen området.

Det er også veldig viktig for oss at bestemmelsene i planen §3, ikke er til hinder for videre utvikling i Saltstraumen, herunder boligbygging. Det er viktig at det blir muligheter for hovedkloakker i områder ved sprett boligbygging.

Vi har vært med på en lang prosess sammen med kommunen, og utarbeidet kommunedelsplan for Saltstraumen. Denne må godkjennes og være veiledene for foreskriftene til en marin verneplan. Her under er punkter om flytebrygge, kaiannlegg og båtutsett veldig viktige.

Ber om at dere i prosessen videre tar hensyn til at vern i Saltstraumen er unikt. Vi er mange som får vernet rett utenfor husveggen vår. Det er vi som skal leve med ett evt vern på trappa vår .

Innspillene som kommer fra oss må legges vekt på, slik at det blir levelig for oss som skal ferdes her hver dag.

Viser til innspill fra Kapstø Vel og Referansegruppa Saltstraumen støtter disse innspillene.

Mvh

Helge Jakobsen, grunneier 77/5

Og

Wenche Antonsen 77/162

Kopi; Ordfører i Bodø, Ole Henrik Hjartøy
Rådmannen i Bodø , Rolf Kåre Jensen
Byplansjef, Annelise Bollan
Referansegruppa Saltstraumen
Kommunedelsutvalget i Saltstraumen
Kommunaldirektør , Henrik K. Brækkan

HØRINGSUTTALELSE FRA GRUNNEIER PÅ GNR. 75 BNR. 3 OG 4

Som grunneier på Godøya er vi i utgangspunktet positiv til at de store miljøverdiene i Saltstraumen sikres gjennom et vern av området. Ingen er tjent med at disse unike ressursene forringes.

Vi er samtidig svært opptatt av at folk som bor i området, eller har fritidshus der, fortsatt skal få bruke både sjøen og strandsonen, både som matfat og rekreasjonsområde, som de har gjort i generasjoner før oss.

Som grunneier mener vi imidlertid at det er svært uheldig at høringsfristen på den marine verneplanen er satt med så kort frist. Dette skaper etter vår mening et utilbørlig press på de involverte parter og utøvende myndigheter (Fylkesmannen) som ikke er egnet til å skape tillit i befolkningen som vernebestemmelsene rammer. Som grunneiere frykter vi at det korte tidsaspektet departementet har satt i denne saken, medfører at saken ikke blir så godt opplyst som den burde ha vært før man som myndighet vedtar så inngripende og omfattende vernebestemmelser.

Sone med mildere vern

Som grunneier ønsker vi at området Godøynes – Skålbones, se avgrensning på vedlagte kart skal underkastes et mildere vern. Dersom slikt mildere vern ikke er aktuelt på dette tidspunkt, ber vi om at slik vurdering gjøres av rette myndighet når forvaltningsplanen skal utarbeides.

Båtfester/båtstøer/båttutlegg

Som nye grunneiere i området ønsker vi å ha mulighet til å opprette et båtfeste ved svabergene i strandsonen. Tidligere eier, har ikke hatt båtfeste/vedlikeholdt båtfeste i den senere tid pga av sin alder og manglende bruk av båt. Departementets forslag til unntak fra vernebestemmelsene i verneforskriftens § 4 omtaler bare «drift og vedlikehold av andre eksisterende anlegg og innretninger, herunder kaianlegg, flytebrygger, båtstøer, båttutlegg og fortøyninger». Unntaket i forslaget til verneforskrift § 4 ivaretar ikke i tilstrekkelig grad hensynet til at nye grunneiere/nytilflyttede eller andre som i dag ikke har eksisterende båtstøer eller anlegg skal kunne opprette en båtstø uten å måtte gjennomgå en omfattende søknadsprosess for å kunne ha tilgang til sjøen. En av hovedårsakene til at man velger å bosette seg i Saltstraumen-området er jo ønsket om nær tilgang til og bruk av havet. Det er således viktig at det klart fremkommer i verneforskriftens § 4 at unntak også gjelder for opprettelse av nye båtstøer, båttutlegg, båtfester til bruk for grunneiere i privat øyemed.

Som eier av naust i strandsonen, er vi opptatt av at vi som grunneiere har mulighet til å opparbeide et sted for å trekke opp båten/sette ut båten til/fra naustet. I kartet som er vedlagt er det foreslått et felles båttopptrekk/båttutsett i vika sør for eksisterende brygge. Opparbeidelse av båttopptrekk/båttutsett bør være unntatt vernebestemmelsene i forskriftens § 4 for grunneiere og andre som har naust i strandsonen.

Flytebrygge

Som grunneier med tre små barn er vi opptatt av sikkerhet med hensyn til på og avstigning av båt. På grunn av tidvis bratte svaberg ved sjøtomt-området på Gøya, er dagens adkomst inn og ut av båt vanskelig. For å få en forsvarlig og trygg adkomst inn og ut av båt, er det nødvendig å legge ut

flytebrygger på sommerstid. Disse vil på grunn av det værharde klimaet på Gøya, tas opp på høsten. Her kan det nok være behov for at antall flytebrygger koordineres/samkjøres mellom grunneierne, f.eks. gjennom en felles flyteramp. Hensynet til forsvarlig og god adkomst til havet, bør imidlertid tilsi at forvaltningsmyndigheten gir dispensasjon fra vernebestemmelsene ved søknad om en slik flyteramp.

Adkomst/kjørevei til Nerholmen

Nerholmen er dyrket mark for Gnr. 75, Bnr 11 og 4. Grunneierne har fra gammelt av hatt kjørevei med traktor som går over fjæra ved lavvann. Slik adkomst er det også behov for i dag. Adkomst i form av kjørevei over fjæra til Nerholmen er det også behov for eiere av Gøybrygga, som i dag brukes til lagring av småbåter vinterstid. Ferdsel med motorisert kjøretøy over fjæra til Nerholmen, for Gnr 75 og Bnr 11 og 4, samt eiere av brygga, må tillates etter verneforskriftens § 4.

Nye kloakkanlegg

Det bør gjelde et unntak fra vernebestemmelsene (forskriftens § 4) hva angår etablering av nye vann- og kloakkanlegg, ikke bare for eksisterende anlegg. Slike anlegg er søknadspliktig i henhold til plan- og bygningsloven, slik at kommunen vil til enhver tid foreta vurderinger av hvilket anlegg som er forsvarlig og lovlig, også ut fra et miljømessig perspektiv mht vern. Det er etter vår mening ikke behov for at verneforskriften pålegger tiltakshaver i tillegg å søke om dispensasjon fra vernebestemmelsen for slike tiltak, noe som vil bidra til mer administrasjon, ytterligere tidsspille og mulighet for økte administrative kostnader for de involverte parter.

Det er viktig at regelverket og vernebestemmelsene som utformes er praktikable og smidige slik at de stimulerer til bosetning i Saltstraumen-området, og ikke skaper mer byråkrati.

Med vennlig hilsen


Turid Bardo og Ulf Camitz

UTTALELSER TIL FORSLAG OM VERN AV SALTSTRAUMEN MARINE VERNEOMRÅDE.

Pkt 1:

I folkemøte i på Saltstraumen Hotell 04.03.2013 framkom at sjøbunnen i verneområdet ikke er kartlagt. Man har heller ikke detaljert kunnskap om dyre- og planteliv i verneområdet. Det er oppsiktsvekkende at man skal verne et så stort område før man har bred og detaljert kunnskap om det man verner.

Før man tar stilling til vern, bør følgende gjøres:

- Kartlegge sjøbunnen (geografisk, og med hensyn til spesielle formasjoner)
- Kartlegge dyre- og planteliv (hva som finnes, hvor det finnes, vurdere om behov for vern faktisk er til stede)

Pkt 2:

Saltstraumen har stor betydning som rekreasjonsområde, reiselivsmål, lokalitet for sportsfiske, dykking, med mer. Næringsvirksomhet er også knyttet til dette.

Et eventuelt vern må ikke frata folk disse mulighetene, heller ikke legge hindringer i veien for at Saltstraumen fortsatt kan brukes til dette formålet.

Et eventuelt vern må ikke hindre næringsvirksomhet.

Pkt 3:

Relativt mange fastboende har tilknytning - og eierskap til Saltstraumen. Disse har gjennom historien forvaltet dette eierskapet på en fornuftig måte, og representerer ingen trussel mot Saltstraumen.

Det er viktig at disse menneskene ikke fratras sitt eierskap, tilhørighet og tradisjon.

Pkt 4:

Bygninger, brygger, kaier, båtstøer, fortøyninger og installasjoner i tidevannssonen og i sjøen har et særlig behov for vedlikehold. Dette er spesielt viktig i Saltstraumen, der straumen påfører disse tingene en særlig slitasje. Et eventuelt vern må ikke hindre - eller vanskeliggjøre alminnelig vedlikehold av disse installasjonene, og den ferdsel og de inngrep som er nødvendig for å ivareta disse konstruksjonenes tilstand, funksjon, sikkerhet og estetikk. Eierne må sikres fri adgang til å utføre nødvendig vedlikehold og forbedringer av eksisterende konstruksjoner.

Forslag:

I unntak fra vernebestemmelser må det uttrykkes spesielt tydelig at vedlikehold av eksisterende konstruksjoner fritt kan utføres.

Pkt 5:

Ved å verne opp til middel flo skaper man et unødvendig konfliktnivå, og båndlegger mer enn nødvendig. I forslaget sier lovgiver at det i vernesonen spesielt skal tas hensyn til skjell, tang, tare mm. Det vil si at vi vil være lovbrøyttere ved å:

- landsette båt ved fjære sjø.
- Ferdes fritt i strandsonen.
- Utøve sportsfiske fra land.
- Vedlikeholde kaier, båtstøer, flytebrygger, fortøyninger og andre installasjoner i – og like utenfor tidevannssonen.

For oss som bruker området aktivt er det vanskelig å finne faglige / saklige argumenter for å trekke vernegrensen så høyt. Selve tidevannssonen – og de grunne havområdene oppfattes ikke å være så spesielle at vern er nødvendig.

Forslag: Ved et eventuelt vern bør vernegrensen settes til -10 (10 meter under laveste lavvann).

Pkt 6:

Kjente trusler for miljø og dyreliv i Saltstraumen er følgende:

- Tap av fiskeredskaper skaper forurensning (blylodd, sluker, nylon, med mer). Hittil har rydding vært utført som frivillig innsats utført av lokale dykkere. Det burde vært gjort mer.
- Harpunfiske fra dykkere skaper alt for hard beskatning av fiskearter som er viktige for den marine balansen i Saltstraumen (spesielt steinbit)
- Tilreisende sportsfiskere bruker til dels levende agn i jakten på spesielle fiskeslag.

I stedet for vern foreslås følgende målrettede tiltak:

- Statlige ressurser stilles til rådighet for årlig rydding langs sjøbunnen.
- Forby harpunfiske etter Steinbit og eventuelle andre truede arter.
- Håndheve eksisterende forbud mot fiske med levende agn.

Bodø, 05.04.2013



Alv Oddvar Bikset

Hjemmelshaver, gnr 86, bnr 21 i Bodø kommune

Ragnhild Edvardsen
Godøy
8056 Saltstraumen

06.04.13

Fylkesmannen i Nordland
Moloveien 10
8002 Bodø

Innspill til Saltstraumen marine verneområde i Bodø kommune

Innspillet gjelder gnr 75 bnr 2, Strandbakk, og bnr 41(bolig utskilt fra tidligere bnr 13). Bnr 2 har naust i fjæra på eiendommen og har andel i felles sjøtomtområde ved brygga her i Gøya. De som har andel i felles sjøtomtområde er gårdsbrukene fra gammelt av. Sånn var det fordi alle skulle være sikret tilgang til det som var beste fortøynings- og ilandsettingsplass for båtene.

Min oldefar bosatte seg her på Strandbakk ca 1890 og fortøyning av båter har siden vært på Kolberget og Lille-Kolberget ca 300 m mot vest fra naust. Dette fordi det er langgrunt ved naustet og båt kan bare settes opp på flo sjø.

På begge Kolbergene har disse to eiendommene fortøyninger, drafortøyning og de senere år også flytebrygge sommerstid. Fortøyning ved Kolbergene kan ikke brukes vinterstid, da det er svært værhardt her. Selve fortøyningene på bunnen står ute hele tida.

Ved naust er det 2 båtstøer. En av dem har ikke vært i bruk på flere tiår.

Begge eiendommer har felles utløp av spillvann fra kloakk nært fjæra nedenfor husene.

Både vedlikehold av båtstøer, fortøyninger og kloakkledning synes ivaretatt i utkast til verneforskrift.

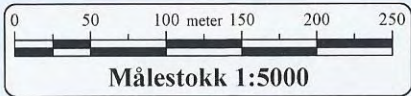
Det som for meg ellers er særdeles viktig at en mulig forskrift har klare regler på er:

- 1.** Ikke akvakultur innenfor verneområdet
- 2.** Fri ferdsel i fjære- og strandsonen som før
- 3.** Utlekking av nye fortøyninger og flytebrygger i h.h.t plan- og bygningsloven. Altså må utlegging av nye fortøyninger og flytebrygger legges under § 4 i forskriften.

Vedlagte kart viser springflo og er dermed feil/for høy i forhold til verneforslag. En del tørt land kan på kartet se ut som sjø, og dette må rettes opp.

Med hilsen

Ragnhild Edvardsen
gnr 75/2 og 75/41



7458500

7458500

7458000

7458000



Fra: Elde Asbjørn Ivar[Asbjorn.Ivar.Elde@helse-nord.no]
Dato: 02.04.2013 12:58:46
Til: FMNO Postmottak Fylkesmannen i Nordland
Kopi: permek@online.no
Tittel: Saltstraumen marine verneområde

En forvaltningsplan for området Saltstraumen vil relateres til om formålet med vernet er ivaretatt. På denne bakgrunn synes § 1 Formål å være noe mangelfullt beskrevet. Her tenker jeg ikke på en skjøtselplan for området, men mer ivaretagelse av de kulturelle verdier området representerer og har representert. Hva er verneverdiene for området som ikke skal forringes?; jf. § 3 Vernebestemmelser. Den maritime delen for området er det vesentligste aspekt også som kulturminne for området.

Tør jeg foreslå en utvidet beskrivelse av verneverdiene for området. Samtidig bør formuleringen i 2. avsnitt under § 1 Formål endres fra en faktadel til en beskrivende del som understøtter formålet. Siste setning om at verneformålet knytter seg til sjøbunnen får kun mening hvis forskriften også innfører krav i en hensynssone; jf. plan og bygningsloven § 11-8 Hensynssoner.

Vernet av sjøbunnen i Saltstraumen må innebære at kommuneplanens arealdel må ta hensyn til dette. Det vises her til PBL § 11-8 pkt. c):

- c) Sone med særlige hensyn til landbruk, reindrift, friluftsliv, grønnstruktur, landskap eller bevaring av naturmiljø eller kulturmiljø, med angivelse av interesse.

For randsonen til nasjonalparker og landskapsvernområder kan det, samtidig med fastsetting av verneforskrift for nytt verneområde eller revisjon av verneforskrift eller forvaltningsplan for etablerte verneområder, fastsettes bestemmelser for å hindre vesentlig forringelse av verneverdiene i verneområdet.

Det kan gis retningslinjer om begrensninger av virksomhet og vilkår for tiltak for å ivareta interessen i sonen.

Det kan gis retningslinjer om hvilke hensyn som skal vektlegges ved praktisering av annen lovgivning så langt kommunen er tillagt myndighet etter vedkommende lov.

I en slik helhetlig vurdering og sammenheng synes det selvfølgelig å begrense virksomheten (les fiskeoppdrett) i Skjerstadvjorden og samtidig ta stilling til behovet for begrensninger i landsonen i vernet område.

Mvh
Asbjørn Elde

Fylkesmannen i Nordland
Moloveien 10
8003 Bodø

UTTALELSE VEDRØRENDE FORSLAG OM VERN AV SALTSTRAUMEN MARINE VERNEOMRÅDE I BODØ KOMMUNE

Vi er eiere av gnr/bnr 80/41 og et naust (på festetomt) på sørsiden av Seivågen.

Eiendommen vår ligger helt nede i strandsonen/ foreslått verneområde (50-75 m). Den innerste delen av Seivågen er et område med særdeles lang fjære. Normalt er det tørr grunn til utenfor grensene for eiendommen 80/53, ved storfjære ennå lenger. Denne store fjæra har oppsittere i generasjoner normalt brukt i flere sammenhenger, både som rekreasjonsområde og som "snarvei" mellom nord- og sørside av Seivågen. Det er på sørsiden av Seivågen anlagt en traktorvei ned i fjæra for å komme seg over med traktorer, spesielt i forbindelse med gårdsarbeidet, men også i annen transportsammenheng.

I fjæra ved naustet har vi slip for oppsett av den gamle sjarken vår. Denne slipen bruker vi spesielt hver høst og vår for å få sjarken inn og ut av naustet. Som kjent legger det seg is vinterstid i den vestlige delen av Seivågen, noe som gjør det vanskelig/ umulig å ha båter og fortøyninger liggende ute om vinteren. Vi er derfor avhengig av å kunne ta opp båten hver vinter.

Med den foreslåtte bestemmelse om at verneområdet skal omfatte hele Seivågen opp til middel høyvann, vil alle vi som har tilknytning til Seivåg bli berørt. Det er i § 3 i vernebestemmelsen sagt at ingen må foreta seg noe som forringer verneverdiene angitt i verneformålet. I praksis vil det si at vernebestemmelsen vil berøre all normal aktivitet knyttet til naust og brygger i fjæra og all normal ferdsel/aktivitet på fjæra for øvrig. Dette kan ikke være rett. Vi vil primært foreslå at Seivågen blir tatt ut av verneplanen og grensen satt fra Skagodden og tvers over vågen. Hensikten med verneforslaget er å bevare Saltstraumen og nærliggende områder med spesielle strømforhold som påvirker livet i Saltstraumen. Vi skjønner ikke at verning av Seivågen i vesentlig grad vil påvirke forholdene i Saltstraumen, og mener at Seivågen derfor uten vansker kan tas ut av verneplanen.

Alternativt mener vi at grensen vil kunne settes ved middel høyvann minus 10 meter. En slik bestemmelse vil gi rom for å opprettholde alle aktiviteter i fjæra slik som det har vært gjort gjennom århundre.

Vi støtter imidlertid forbudet mot oppdrettsanlegg innenfor verneområdet, og mener at dette også bør gjelde hele Skjerstadvågen. Dette er etter vår oppfatning viktigere enn forbud mot normal ferdsel og aktivitet i strandsonen. Oppdrettsanlegg forstyrrer livet i havet og på sjøbunnen gjennom næringstilførsel/ utslipp mer enn den normale aktiviteten knyttet til fjæra som oppsittere har bedrevet gjennom generasjoner.

Med vennlig hilsen

Gulldis Ellingsen

Steinar Ellingsen

UTTALELSER TIL FORSLAG OM VERN AV SALTSTRAUMEN MARINE VERNEOMRÅDE.

Pkt 1:

I folkemøte i på Saltstraumen Hotell 04.03.2013 framkom at sjøbunnen i verneområdet ikke er kartlagt. Man har heller ikke detaljert kunnskap om dyre- og planteliv i verneområdet.

Det er oppsiktsvekkende at man skal verne et så stort område før man har bred og detaljert kunnskap om det man verner.

Før man tar stilling til vern, bør følgende gjøres:

- Kartlegge sjøbunnen (geografisk, og med hensyn til spesielle formasjoner)
- Kartlegge dyre- og planteliv (hva som finnes, hvor det finnes, vurdere om behov for vern faktisk er til stede)

Pkt 2:

Saltstraumen har stor betydning som rekreasjonsområde, reiselivsmål, lokalitet for sportsfiske, dykking, med mer. Næringsvirksomhet er også knyttet til dette.

Et eventuelt vern må ikke frata folk disse mulighetene, heller ikke legge hindringer i veien for at Saltstraumen fortsatt kan brukes til dette formålet.

Et eventuelt vern må ikke hindre næringsvirksomhet.

Pkt 3:

Relativt mange fastboende har tilknytning - og eierskap til Saltstraumen. Disse har gjennom historien forvaltet dette eierskapet på en fornuftig måte, og representerer ingen trussel mot Saltstraumen.

Det er viktig at disse menneskene ikke fratras sitt eierskap, tilhørighet og tradisjon.

Pkt 4:

Bygninger, brygger, kaier, båtstøer, fortøyninger og installasjoner i tidevannssonen og i sjøen har et særlig behov for vedlikehold. Dette er spesielt viktig i Saltstraumen, der straumen påfører disse tingene en særlig slitasje. Et eventuelt vern må ikke hindre - eller vanskeliggjøre alminnelig vedlikehold av disse installasjonene, og den ferdsel og de inngrep som er nødvendig for å ivareta disse konstruksjonenes tilstand, funksjon, sikkerhet og estetikk. Eierne må sikres fri adgang til å utføre nødvendig vedlikehold og forbedringer av eksisterende konstruksjoner.

Forslag:

I unntak fra vernebestemmelser må det uttrykkes spesielt tydelig at vedlikehold av eksisterende konstruksjoner fritt kan utføres.

Pkt 5:

Ved å verne opp til middel flo skaper man et unødvendig konfliktnivå, og båndlegger mer enn nødvendig. Dette vil forhindre fri ferdsel i strandsonen, hindre sportsfiske fra land, vanskeliggjøre vedlikehold av kaier, båtstøer, flytebrygger, fortøyninger og andre installasjoner i – og like utenfor tidevannssonen. For oss som bruker området aktivt er det vanskelig å finne faglige / saklige argumenter for å trekke vernegrensen så høyt. Selve tidevannssonen – og de grunne havområdene oppfattes ikke å være så spesielle at vern er nødvendig.

Forslag: Ved et eventuelt vern bør vernegrensen settes til -10 (10 meter under laveste lavvann).

Pkt 6:

Kjente trusler for miljø og dyreliv i Saltstraumen er følgende:

- Tap av fiskeredskaper skaper forurensning (blylodd, sluker, nylon, med mer). Hittil har rydding vært utført som frivillig innsats utført av lokale dykkere. Det burde vært gjort mer.
- Harpunfiske fra dykkere skaper alt for hard beskatning av fiskearter som er viktige for den marine balansen i Saltstraumen (spesielt steinbit)
- Tilreisende sportsfiskere bruker til dels levende agn i jakten på spesielle fiskeslag.

I stedet for vern foreslås følgende målrettede tiltak:

- Statlige ressurser stilles til rådighet for årlig rydding langs sjøbunnen.
- Forby harpunfiske etter Steinbit og eventuelle andre truede arter.
- Håndheve eksisterende forbud mot fiske med levende agn.

Kjell Hansen

Fra: Steinar Høiskar[steinar_hoiskar@hotmail.com]
Dato: 19.03.2013 10:59:15
Til: Nervold Gunhild Garte
Kopi: ordfører@bodo.kommune.no
Tittel: Saltstraumen marine verneplan

Til saksbehandler Gunhild Garte Nervold

Innspill til verneplanen

Endringer i forhold til forslag:

§2 1. og 2.ledd: Det utarbeides ny tekst med to dimensjoner.

- A: Spesielle bestemmelser gjelder for områder for oppankring og båtplasser.
"Vernebestemmelsene gjelder i disse områder fra minus 10 meter under lavvann."
B: Tilnærmet lik forslag.

Ved å innlemme dimensjon A i verneplanen vil mye av skepsissen til dagens forslag for verneplan forsvinne.

Begrunnelse for "vårt" område i nord øst:

Godøystaraumens terskel ligger ca 1-1,5 meter under middels høyvannsstand. Dvs. det er kun marginale vannmengder som passerer gjennom her sammenlignet med Saltstaumen og Sunnanstraumen.

Jeg vil tro at bro/vegutbyggingen for noen år siden også satte sine begrensninger på mengden av vann som fra før hadde mulighet for å strømme gjennom her.

Det er svært sjelden, nesten aldri, oppservert fiskestimer, åteforekomster m.m. i denne straumen, med den enkle begrunnelse at det er ingen starum her store deler av et "sjyan".

Før første bro kom i 1932, tok folk seg over fra den ene til den andre siden ved å gå over på skjærene på lavvann.

Det er heller ikke registrert noe omfang av sjøanemoner, koraller m.m. i dette området.

1) På denne bakgrunn foreslås at området fra Godøybrygga i vest til innløpet av Godøystraumen i øst legges inn under dimensjon A.

2) Tidevannsbeltet i dimensjon A forvaltes av spesielle bestemmelser i kommunedelsplanen.

§4 Nytt pkt. 11
Kommunal godkjent privat/kommunalt kloakkutslipp.

Ser fram til at disse momentene får en seriøs behandling.

Med hilsen
Steinar Høiskar
Godøy
8056 Saltstraumen

(75/1)

§4
Nytt Pkt. 11:
Kommunal godkjent privat/kommunalt kloakkutslipp.

Fra: Jan H Knaplund[jan-h-kn@online.no]
Dato: 07.04.2013 23:24:51
Til: FMNO Postmottak Fylkesmannen i Nordland
Kopi: saltstraumen.lokalutvalg@bodo.frisurf.no
Tittel: Marin Verneplan Saltstraumen

Hei,

Marin Verneplan Saltstraumen.

Jeg vil minne om mitt tidligere innspill i sakens anledning (2009) også blir tatt med i den videre saksgang. Dette dreide seg om tinglyste rettigheter for laksnot-sett langs nordsiden av Knaplundsøya samt naust, båtutsett og fortøynings plasser.

Håper at innspillet fortsatt ligger i hos dere.

Vennlig hilsen

Jan H Knaplund

mob: 90270847 jobb

mob: 90210385 privat

Frank Madsen
Tuv
8056 Saltstraumen

5.april 2013

Fylkesmannen i Nordland
Moloveien 10
8002 BODØ

Innspill til forslag om marint vern av Saltstraumen fra Tuv Velforening.

Jeg ser med forskrekkelse på fremgangsmåten til Direktoratet for Naturforvaltning (DN) og Miljøverndepartementet (MD) for å tvinge igjennom marint vern av Saltstraumen. Her skal tydeligvis ikke noen andre høres i denne saken. Har en mistanke om at planprosessen med høring o.l. er et spill for galleriet, at MD allerede har bestemt regelverket. Er jo egentlig tydelig at politikerne som styrer MD ser hvilken vei det politiske Norge vil ta etter valget til høsten, og jobber iherdig for å gjennomføre *sin* politikk før sommeren.

Det er jo også tydelig at Fylkesmannen i Nordland (FM) har blitt pålagt å gjennomføre dette *uten* å ha tid nok til å sette seg inn i hva dette vil innebære for folket som bor ved Saltstraumen.

Jeg frykter for konsekvensene av et vern som faktisk går såpass tett innpå *menneskene* som bor ved Saltstraumen, og som faktisk har bodd og virket ved Saltstraumen i om lag 11000 år, uten å verken ha klart eller hatt intensjoner om å ødelegge Saltstraumen. Jeg krever at det utføres en konsekvensutredning og skikkelig kartlegging, selv om arealet er for lite. Det vil berøre så mange mennesker at det *må* utføres!

Jeg er også bekymret for framtidig etablering og boligbygging for kommende generasjoner. Et slikt vern må under noen omstendigheter ikke *stikke kjepper* i hjulene for framtiden til våre barn og deres etterkommere. (til hinder for utslipp av spillvann fra kloakkrenseanlegg...)

Vår kystkultur må ivaretas ved at framtidig normal bruk av fjæra, strandsonen, fortsetter slik man alltid har gjort (uten at vi har ødelagt den).

Våre muligheter til å ha en båt fortøyd i fjæra må også ivaretas, *uten* at det vil koste den enkelte en formue i kartlegging og fordyrende saksbehandling. Altså, vanlige fortøyninger/små flytebrygger beregnet på vanlige småbåter som man tradisjonelt har brukt i Saltstraumen.

Hvis det er noe som kan ødelegge miljøet i Saltstraumen er vel det sportsfiske fra land og kanskje fremtidige oppdrettsanlegg. Skal ikke dette berøres av et vern?

Jeg mener det foreslåtte arealet på verneområdet er alt for stort, både i flate og høyde. Dette burde avgrenses til kun selve «straumløpet» og ikke høyere enn høydekote -10.

Med hilsen

Frank Madsen

UTTALELSER TIL FORSLAG OM VERN AV SALTSTRAUMEN MARINE VERNEOMRÅDE.

Pkt 1:

I folkemøte i på Saltstraumen Hotell 04.03.2013 framkom at sjøbunnen i verneområdet ikke er kartlagt. Man har heller ikke detaljert kunnskap om dyre- og planteliv i verneområdet.

Det er oppsiktsvekkende at man skal verne et så stort område før man har bred og detaljert kunnskap om det man verner.

Før man tar stilling til vern, bør følgende gjøres:

- Kartlegge sjøbunnen (geografisk, og med hensyn til spesielle formasjoner)
- Kartlegge dyre- og planteliv (hva som finnes, hvor det finnes, vurdere om behov for vern faktisk er til stede)

Pkt 2:

Saltstraumen har stor betydning som rekreasjonsområde, reiselivsmål, lokalitet for sportsfiske, dykking, med mer. Næringsvirksomhet er også knyttet til dette.

Et eventuelt vern må ikke frata folk disse mulighetene, heller ikke legge hindringer i veien for at Saltstraumen fortsatt kan brukes til dette formålet.

Et eventuelt vern må ikke hindre næringsvirksomhet.

Pkt 3:

Relativt mange fastboende har tilknytning - og eierskap til Saltstraumen. Disse har gjennom historien forvaltet dette eierskapet på en fornuftig måte, og representerer ingen trussel mot Saltstraumen.

Det er viktig at disse menneskene ikke fratras sitt eierskap, tilhørighet og tradisjon.

Pkt 4:

Bygninger, brygger, kaier, båtstøer, fortøyninger og installasjoner i tidevannssonen og i sjøen har et særlig behov for vedlikehold. Dette er spesielt viktig i Saltstraumen, der straumen påfører disse tingene en særlig slitasje. Et eventuelt vern må ikke hindre - eller vanskeliggjøre alminnelig vedlikehold av disse installasjonene, og den ferdsel og de inngrep som er nødvendig for å ivareta disse konstruksjonenes tilstand, funksjon, sikkerhet og estetikk. Eierne må sikres fri adgang til å utføre nødvendig vedlikehold og forbedringer av eksisterende konstruksjoner.

Forslag:

I unntak fra vernebestemmelser må det uttrykkes spesielt tydelig at vedlikehold av eksisterende konstruksjoner fritt kan utføres.

Pkt 5:

Ved å verne opp til middel flo skaper man et unødvendig konfliktnivå, og båndlegger mer enn nødvendig. I forslaget sier lovgiver at det i vernesonen spesielt skal tas hensyn til skjell, tang, tare mm. Det vil si at vi vil være lovbrøtere ved å:

- landsette båt ved fjære sjø.
- Ferdes fritt i strandsonen.
- Utøve sportsfiske fra land.
- Vedlikeholde kaier, båtstøer, flytebrygger, fortøyninger og andre installasjoner i – og like utenfor tidevannssonen.

For oss som bruker området aktivt er det vanskelig å finne faglige / saklige argumenter for å trekke vernegrensen så høyt. Selve tidevannssonen – og de grunne havområdene oppfattes ikke å være så spesielle at vern er nødvendig.

Forslag: Ved et eventuelt vern bør vernegrensen settes til -10 (10 meter under laveste lavvann).

Pkt 6:

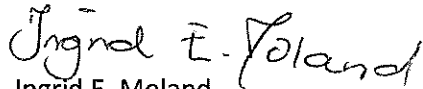
Kjente trusler for miljø og dyreliv i Saltstraumen er følgende:

- Tap av fiskeredskaper skaper forurensning (blylodd, sluker, nylon, med mer). Hittil har rydding vært utført som frivillig innsats utført av lokale dykkere. Det burde vært gjort mer.
- Harpunfiske fra dykkere skaper alt for hard beskatning av fiskearter som er viktige for den marine balansen i Saltstraumen (spesielt steinbit)
- Tilreisende sportsfiskere bruker til dels levende agn i jakten på spesielle fiskeslag.

I stedet for vern foreslås følgende målrettede tiltak:

- Statlige ressurser stilles til rådighet for årlig rydding langs sjøbunnen.
- Forby harpunfiske etter Steinbit og eventuelle andre truede arter.
- Håndheve eksisterende forbud mot fiske med levende agn.

Bodø, 05.04.2013



Ingrid E. Moland

Hjemmelshaver, gnr 86, bnr 21 i Bodø kommune

Fra
Elisabeth Nilsen
Vei 1248 nr. 52
8056 Saltstraumen
Tlf. 9006 0983
Epost: elisabeth.nilsen@sbnett.no

Saltstraumen, 07.04.2013

Til
Fylkesmannen i Nordland
Miljøvern avdelingen

UTTALELSE TIL UTKAST TIL MARIN VERNEPLAN FOR SALTSTRAUMEN

Undertegnede er grunneier til eiendommene med bruksnummer 77-3 Kapstø og 77-45 Bergtun. Jeg vil gjerne komme med en uttalelse til det framlagte utkast til Marin Verneplan for Saltstraumen, framlagt av Miljøverndepartementet gjennom brev av 30.01.2013 og fra Direktoratet for Naturforvaltning gjennom brev av 01.02.2013.

Grunnlaget for min uttalelse er i tillegg til rollen som grunneier, også at jeg er opptatt av stedets kulturhistorie ved at jeg er styreleder i Stiftelsen Saltstraumen Museum. Jeg er også sterkt opptatt av stedsutvikling og utvikling av et bærekraftig reiseliv, og er medlem i Saltstraumen Kommunedelsutvalg.

Saltstraumen har spor etter Norges nest eldste bosetting (på Tuvlia). Her kom de første mennesker vi har spor etter antakelig roende i sine trebåter langs iskanten for ca. 11.000 år siden, og bosatte seg ved havkanten ca. 80 meter over dagens havnivå. Selve malstrømmen er mindre enn 5.000 år gammel, da landhevingen først da (ca. 2.700 f.Kr.) var kommet så langt at sundet ble smalt og grunt nok til at motstanden i landskapet skapte de karakteristiske strømvirvler og "oppkast".

All bosetting langs straumen og i hele fjordsystemet har til alle tider vært vendt mot havet, og fjæresonen er en viktig del av kulturlandskapet. Selv om dagens generasjoner er moderne, urbaniserte mennesker, som i hovedsak er dagpendlere inn til Bodø sentrum, er befolkningens identitet knyttet til det å være strandsitter. I dag er vårt forhold til sjøen mest knyttet til rekreasjon gjennom hobbyfiske og bruk av fjæra som turområde. Det er derfor ikke rart at mange av beboerne her er engstelige for at dette grunnlaget for vår identitetsforvaltning og vår bruk av strandsonen skal bli vanskeliggjort.

Formålet med Saltstraumen marine verneområde sies å være ønsket om å ta vare på et område som inneholder truet, sjelden og sårbar natur.

Utkastet til vernebestemmelser vektlegger også at området representerer bestemte typer natur som har særskilt naturvitenskapelig verdi, og at det er en målsetting å beholde verneverdiene i mest mulig urørt tilstand. Området skal også kunne tjene som referanseområde for forskning og overvåking.

Dette er gode målsettinger, men uttrykker med formuleringen " *det er en målsetting å beholde verneverdiene i mest mulig urørt tilstand*" at man ikke har forståelse for at dette er et titusenårig kulturområde, der samspillet mellom naturverdier og –ressurser og befolkningens bruk av dem er en nøkkel til å forstå stedets egenart.

Jeg mener dette i så fall representerer et verneregime som ikke makter å se sammenhengen og helheten mellom naturvern, kulturvern og en bærekraftig lokalsamfunnsutvikling.

De seinere års vernebestemmelser synes å legge mer vekt på vern gjennom bruk, eller ulike kombinasjoner av vern og bruk. Jeg vil inderlig håpe at man i denne saken også klarer å formulere forskrifter og et forvaltningsregime som legger til grunn et slikt balansert syn.

Lokalbefolkningen er entydig positiv til å verne det unike miljøet i Saltstraumen. De er derfor opptatt av at det må forbys oppdrettsvirksomhet innen området, og at rovfiske av for eksempel den stedegne steinbitstammen må stoppes. For eksempel gjennom forbud mot dykkeres bruk av harpun.

Som ansatt ved Universitetet i Nordland har jeg arbeidet en del med opplevelsesturisme. Noe av det mest fantastiske vi har å kunne formidle er selve møtet med malstrømmen langs strendene eller i båt eller rib. Men også under vannflaten er det en eventyrverden, bekreftet av at området er kåret som en av verdens 5 toppdestinasjoner for dykkere, og er av National Geographic .

kåret til ett av Europas "Wild Wonders". Jeg har tatt initiativ til å få utviklet et forprosjekt for å få oversikt over den geologiske og marinbiologiske kunnskap som i dag finnes av området under vann (det er ikke mye), og å utvikle ideer til moderne måter å formidle den mest spennende informasjonen til et bredt publikum av lokalbefolkning , turister, og andre besøkende. Jeg kan derfor bekrefte at jeg støtter målsettingen for vern av området, men at det må være mulig å gjøre dette på en slik måte at lokalbefolkningens bruk av strandsonen og av sjøen ikke rammes. Hvis så skjer vil vernetanken miste legitimitet i området. Lykkes man i å lage forskrifter og forvaltningsplan som balanserer disse hensynene, vil lokalbefolkningen kunne sees som viktige samarbeidspartnere som observatører og varslere av miljøfiendtlig aktivitet i området.

Helt konkret vil jeg gi følgende merknader til oppstartmeldingen og utkast til forskrift:

- *Jeg støtter at det innføres et marint vern av Saltstraumen.*
- *Jeg vil også foreslå at man i fortsettelsen legger et flerfaglig perspektiv til grunn, og ved forvaltningen av området kan sikre at også kulturminner og dagens og framtidens kulturbetingede bruk av strandsonen og sjøen blir ivaretatt. Saltstraumen er et unikt case for flerfaglig forskning og forvaltning.*
- *Jeg forutsetter at det avsettes ressurser til forvaltning, forskning og formidling av kunnskap om området*
- *Lokalbefolkningen må sikres regulerte brukssoner med mulighet for båtutsett, kai og flytebrygger, der også bærekraftig framtidig bruk for fastboende og for reiselivet blir sikret. Dette gjøres best gjennom kommunale planprosesser, der også verneinteressene tas hensyn til.*

- Forvaltningsplanen må vise inndelinger mellom verne- og brukssoner og opplegg for variert forvaltning av områdene.
- Kommunedelsplanen og kommuneplanen må regulere hvilke områder som spesielt kan tilrettelegges for sjørettede anlegg (båthavner, kai og båtutsett) uten av vitale verneintresser blir truet.
- Fiskeoppdrettsanlegg bør ikke tillates i verneområdet.
- Miljøvern- og fiskerimyndighetene bes om å innføre forbud mot jakt med harpun innenfor planområdet. Det bør lages et forskningsbasert overvåkingsprogram for å følge utviklingen i artsmangfold og bærekraft, spesielt med hensyn til ulike fiskeslag.
- Det bør også vurderes overvåking av sjøfuglfuglbestandene i området. Spesielt balansen mellom havørn, svartbak og sildemåke, og innslaget av mink og oter som truer ærfuglbestanden. Ved ev. påvisning av at enkelte arter er truet, bør det vurderes reguleringstiltak.
- De områdene i strandsonen som representerer viktige kulturminner må sikres og restaureres for tradisjonell bruk, og det bør utvikles informasjons- og formidlingsopplegg rettet mot turister og andre besøkende.
- På min eiendom, og delvis på statens friområde i Kapstø, finnes det spor etter det gamle handelsstedet I Kapstø. På land eier jeg f.eks. et tranbrenneri i stein fra tidlig 1700-tall som nå er restaurert. Dette kan brukes i utvikling av formidlings- og opplevelsestilbud for turister. Bygningen ligger i dag på statens eiendom. Like nedenfor tranbrenneriet ligger restene av en gammel molo murt opp av store steinblokker. Det bør vurderes om denne kan restaureres, og ev. brukes som et sted for ilandsetting av turister fra båt. Dette vil i så fall være det eneste stedet på yttersiden av straumen der dette er mulig. Det vil også ha rot i stedets tradisjonelle bruk helt fra 16-1700-tallet.
- For øvrig mener jeg det må sikres regulerte båtplasser både på Straumøya, på Tuv, i Ripnes og i Godøy i tilknytning til Gøybrygga.

Jeg står gjerne til tjeneste med kunnskap om kulturhistorisk viktige områder i strandsonen, både privat og gjennom Saltstraumen Museum.

Elisabeth Nilsen

Sign.

Mottatt FM-NO

08 APR. 2013

Karl J. Skålbones
Hyttebakken 25, 8011 Bodø
Epost. karljskaal@gmail.com
Tlf 47816963

Fylkesmannen i Nordland

Marin verneplan Saltstraumen

Høringsinnspill for området Godøystraumen – Skålbones.

Dette må sees i sammenheng med mitt innspill datert 9. desember 2009.

Grunnet tidspress mangler noen underskrifter som kan ettersendes.

Bildemateriale ettersendes saksbehandler på epost.

Det presiseres at vi går sterkt imot verneplanen slik den er framlagt og synes denne prosessen er svært kritikkverdig.

Når det er sagt prøver vi å tenke positivt hvis planen likevel blir innført. Vårt innspill er preget av det. Hvis det anses nødvendig kan vi skissere inn aktuelle flytebrygger innafor "mildere sone".

8. april 2013



Med hilsen

Karl J. Skålbones

Vedlagt

linnspill og kart.

Marin verneplan Saltstraumen

INNSPILL FOR OMRÅDET GODØYSTRAUEN – SKÅLBONES, INKL. «GØYBRYGGA» og FELLES SJØTOMTOMRÅDE GODØY.

Innledningsvis vil vi poengtere at vi er sterkt misfornøyd med hastigheten på denne verneprosessen. Vi mener at vi ikke har fått nok tid til å dokumentere og ivareta våre interesser.

Nå må vi oppfordre fylkesmannens representanter i samarbeid med lokal referansegruppe å jobbe fram en plan med forskrifter som ikke vanskeliggjør bruk tilknyttet strandlinja og sjøen for lokalbefolkning/grunneiere. Fortsatt fri ferdsel i strand-og fjæreområdet og ingen akvakultur i verneområdet er også viktig å understreke.

Viser ellers til det myndighetene har sagt om at en av grunnpilarene i lovverket rundt Nasjonal marin verneplan er at vernet ikke skal være strengere enn nødvendig.

Det gjøres oppmerksom at strandlinje på kart er etter springflo og dermed feil/for høy i forhold til verneforslag. En del tørt land kan på kartet dermed se ut som sjø. Dette må rettes opp. Området er værhardt og har begrenset med havn og fortøyningsplasser. Behov for antall båtplasser variere over tid.

UTTAK AV MINDRE OMRÅDE I TILKNYTNING TIL GØYBRYGGA OG FELLES SJØTOMTOMRÅDE.

Det vises til kart og momentene her under Gøybrygga og felles sjøtomtområde. Området var også påpekt uttatt under innspill i 2009.

SONE MED MILDERE VERN:

Ihht til forslag fra Gunnar Rofstad på befarings 20/3-2013 kan vi akseptere en sone med mildere vern i området Godøystraumen – Skålbones etter følgende avgrensing (se vedlagt kart):

I vest etter en linje fra bukta vest for Gøybrygga til Øyjorda slik at havna der blir innafor sonen.

I øst (Skjerstadvjorden) ved utløpet av bassenget rett øst for høyspentten.

Det forutsettes at følgende er hjemlet i forskriftene for sonen.

- Bruk og vedlikehold av eksisterende båtstøer og båtutsett.
- Utnytting av området til båtfortøying. Dragtau eller frittstående. Det kan med fordel settes krav til materiale i bunn (ikke forurensende som gamle motorer o.l.) Fordeling og bruk styres av grunneiere og rettighetshavere.
- Utsett av flytebrygger med nødvendig bølgedemper (sommerbruk) etter søknad Bodø kommune. Forankring i bunn som fortøying og i fast berg om nødvendig.
- Vernet i seg selv må ikke kunne brukes som argument for å nekte bygging på land (hus, naust, fritidsbolig)

I tillegg må følgende moment ivaretas:

Gøybrygga 75/8.

Vern må ta hensyn til tiltenkt bruk av brygga.

For historisk bakgrunn og detaljer vises til brev fra Karl J. Skålbones, dat 9/12-2009.

Et mindre område rundt brygga og felles båtutsett for sjøhustomtene bør tas ut.

- Kjøreveg til Nerholmen. Til brygga og til innmark Nerholmen for to bruk.

- Eksisterende steinsetting på det smaleste mellom land og Nerholmen for å hindre utvasking av sand.
- Opparbeidelse av båtopptrekk i vika rett sør for brygga.
- Kai på nordsiden forankret i berget under brygga. Eneste mulighet for å legge båt til brygga. Gammelbrygga hadde utbygg og kai mot nord.
- Bølgedemper og Flytebrygge utfra brygga (kun sommerbruk).
- Oppankring av besøksfartøy, event fartøy som senere tilhører brygga. Sommerstid.

Felles sjøtomtområde Godøy.

Felles båtutsett bør tas ut som nevnt over. Her trengs det noe opparbeidelse for å tilfredstille dagens krav. Et lite berg må fjernes samt påfyll av noe masse.

Felles flyteramp for sikker påstigning til/fra småbåt.

Flytebrygger, fortøyning, båtstø ivaretas av forskrifter sone.

Skålbones vestsida brua – steinkai.

Steinkai må tas ut og kunne utbedres.

Kjøring over fast fjære på 74/2 og 74/6 for grunneiere/brukere for båtutsett/opptak. Hjulspor er borte ved første flo.

Flytebrygger, fortøyning, båtstø ivaretas av forskrifter sone.

Skålbones østside brua – «Kjesen»

Tilrettelegging for sikker påstigning. Trapp med ramp, event liten flyteramp.

Flytebrygger, fortøyning, båtstø ivaretas av forskrifter sone.

Sjøhus- naust-tomtene Skålbones

Flytebrygger, fortøyning, båtstø ivaretas av forskrifter sone.

Eget innspill fra Stig Skålbones.

Øyjord.

Flytebrygger, fortøyning, båtstø ivaretas av forskrifter sone.

Se vedlagt kart.

Områdene ønskes befart på nytt sammen med fylkesmannens representanter etter høringsfrist forhåpentligvis i litt vårlige omgivelser.

Om ønskelig kan vi etter høringsfrist levere mer detaljert kart.

Godøy, Skålbones 5/4-2013

For gnr. 74 Skålbones

for gnr. 75, Godøy

for 75/8-Gøybrygga

Fø- 74/10 og 74/12 Bjørn Sigurd
 For 74/4 og 74/5 Karl Arne Skålbones

Stig Skålbones

Karl Skålbones



Godøy - Skålbonas



7459000

7459000

7459000

Lakesett

Gammelt naustområde

Havn Øyjord

Brygge/Naust-område Skålbonas

Stø/opptrekk småbåt

Båttsett 74/6

Tørt land !

Båttsett 74/2

Steinkai

Kjesen

SONEGRENSE MILDERE VERN

SONEGRENSE

innmark

Område tas ut av verneplan

Gøybrygga

Felles båttsett

Tørt land !

MERKNADER 75/2 OG 75/41

avløp

2 båttøer

Naust 75/2

Fortøyning 75/2 og 75/41

april 2013 Kartl. Skålbonas

Stig Skålbones

Godøy

8056 Saltstraumen

Fylkesmannen i Nordland

Moloveien 10

8002 BODØ

Innspill til Saltstraumen marine verneområde, Bodø kommune

Viser til innspill fra 2009 - Skålbones oppbygging av gammel brygge og åttringsnaust

Ønsker å bygge opp noe av den gamle kulturen , en brygge og et åttringsnaust . se kart vedlegg

Ønsker primært å ta ut området fra verneplanen , alternativt et mildere vern som skissert på vedlagt kart

Et ønske om å ta ut et lite område for utvikling ..

Ideen er å bygge opp naust og brygge i gammel stil , lage et lite trebåtmiljø med robåter og seilbåter . Ingen motorisert ferdsel ned til området . Et stille/rolig alternativ til rafting og støy . Samarbeide med skole , museum , psykisk helse og turistnæringen . Alle har sagt seg interessert i dette .

Se bilder neste side .



Gammelbrygga slik den en gang var . Bygd ca 1880



Naustområdet nederst i Skålboesfjær



Restene av hva som en gang vr i åttringsnaustet

Sissel og Ivar Wiik

Postboks 80

8056 Saltstraumen

Fylkesmannen i Nordland

Pr mail.

Bodø, den 08.04.2013

Marin verneplan Saltstraumen – Høringsuttalelse

Det vises til mottatt forslag til verneplan med bestemmelser, møter i Saltstraumen i denne sammenheng.

Som eier av G. nr./B. nr. 86/25 i Saltstraumen tillater jeg meg å komme med følgende innspill til forslaget slik det foreligger pr. i dag.

I forslag til bestemmelser § 3, 1. punkt heter det:

Vegetasjonen, herunder tang, tare og andre marine planter, er vernet mot enhver form for skade og ødeleggelse. Det er forbudt å fjerne vegetasjon fra verneområdet. Planting av vegetasjon er forbudt.

Videre setter § 2, annet avsnitt grensene for vernet:

Det marine verneområdet dekker et sjøareal på 19 km² (inkl. landareal i tidevannssonen opp til midlere høyvann (normal flo)). Verneområdet omfatter overflaten, vannsøylen og sjøbunnen.

Slik disse §§ kan tolkes setter dette stopp for hva vi som grunneiere anser som normal bruk av fjæresonen for bl.a oppsett av fartøy, adkomst til egen tomt med båt (unntatt ved normal flo). Saltstraumen har i alle år blitt benyttet av grunneiere som en lokal ressurs og nennsomt behandlet av disse, et vern kan ikke gi slike konsekvenser.

Det eneste som kan muliggjøre at det ikke blir tvilstilfeller ang. bruk av fjæresonen i verneområdet, er at det inntas i § 2 at vernesonen starter på kote -10,0 eller at vernesonen gjelder fra laveste lavvann og ned. En slik endring vil bli positivt oppfattet av lokalbefolkningen og vil bidra positivt til folks forståelse av vernet.

Undertegnede ber om at disse innspill ivaretas i den videre prosess.

Med vennlig hilsen

Sissel og Ivar Wiik

**Ivar
Wiik**

Digitalt signert av Ivar Wiik
DN: cn=Ivar Wiik, o=ISW,
ou=Ing SJWiik,
email=ivar@ingwiik.no,
c=NO
Dato: 2013.04.08 22:31:56
+02'00'

Fra: Johansen Harald[Harald.Johansen@andritz.com]

Dato: 07.02.2013 09:55:24

Til: Nervold Gunhild Garte

Kopi: Rofstad Gunnar; Høgsæt Roar; Brun-Jenssen Christian; Joakim Gundersen (Joakim.Gundersen@nordnorskhavkraft.no)

Tittel: RE: Høring av forslag om vern av Saltstraumen marine verneområde i Bodø kommune

Hei og takk for tibakemeldingen.

Ja, vi ønsker og er glad for at dere tar med vårt innspill i høringsprosessen. I utgangspunktet er jeg enig i at subsea utbygging kan være vanskelig å forene med marient vern, men:

- Utnyttelse av ny fornybare ressurser som finnes i et marint vernet område utfordrer både oss som teknologileverandør, dere som premissegivere og bruker/kunden som operatør. Ved å utfordre oss selv på dette området er vi høyst sannsynlig med på å sette internasjonal standard på mulig kombinasjon av marint vern og miljøvennlig utnyttelse av fornybare ressurser. Denne utfordringen og muligheten for et «*globalt banebrytende miljøprosjekt*» bør vi i felleskap ta og derfor er jeg glad for at dere i første omgang tar vårt innspill med i høringsprosessen.

Tar meg også den frihet å kopiere vår potensielle samarbeidspartnere i Nordland, Nordnorsk Havkraft, på meningsutvekslingen vedrørende muligheten for miljøvennlig energiutnyttelse i Sundstraumen.

Mvh Harald

From: Nervold Gunhild Garte [mailto:fmnogne@fylkesmannen.no]

Sent: 5. februar 2013 13:28

To: Johansen Harald

Cc: Rofstad Gunnar; Høgsæt Roar; Brun-Jenssen Christian

Subject: Høring av forslag om vern av Saltstraumen marine verneområde i Bodø kommune

Hei,

Viser til vedlagte høringsdokumenter vedrørende forslag om vern av Saltstraumen marine verneområde.

Vi kan ta ditt innspill med i høringsprosessen, men slik vi ser det per i dag vil det blir vanskelig å forene utbygging av et tidevannskraftverk med et marint vern.

med hilsen

Gunhild Garte Nervold
rådgiver || miljøvern avdelinga
Fylkesmannen i Nordland

tlf: 75 53 15 64

fmnogne@fylkesmannen.no



www.fmno.no

www.twitter.com/FMNordland || www.facebook.com/FylkesmannenNO || <http://nordland.miljostatus.no/>

Fra: Johansen Harald [<mailto:Harald.Johansen@andritz.com>]

Sendt: 1. februar 2013 10:07

Til: Nervold Gunhild Garte

Kopi: Høgsæt Roar; Brun-Jenssen Christian; Rofstad Gunnar

Emne: FW: Vedrørende værn av Sundstraumen

Hei Gunhild

Leser i nettavisen *an.no* (<http://www.an.no/nyheter/article6474251.ece>) at SV statsråd Bård Vegar Solhjell har lagt frem forslag om å etablere tre såkalte *blå nasjonalparker* i Norge, blandt dem Saltstraumen.

Forutsetter at ovennevnte i praksis betyr det samme som at Saltstraumen også er foreslått tatt med i Nasjonal marin verneplan. I den sammenheng tenker jeg følgende:

Er det mulig å tenke at nettopp i et foreslått vernet område som Sundstraumen kan en utnytte ressursene på en bærekraftig måte. Dvs å utnytte energien i vannstrømmen til kommersiell energiproduksjon uten større miljøinngrep og samtidig gi mulighet for industrivekst i lokalsamfunnet. Det med å dokumentere «uten større miljøinngrep» må vi som leverandør og potensiell utbygger synliggjøre og argumentere for.

Jeg vil derfor foreslå, dersom vår henvendelse ikke blir avvist, å møtes før påske der både fylkeskommunen, fylkesmannen , potensiell utbygger og leverandør drøfter muligheten for energiutnyttelse i Sundstraumen og eventuelle forutsetninger for dette, sett i relasjon til Nasjonal marin verneplan. Dette før vi gjennomfører ADCP målinger (overflate hastighets- og turbulensmålinger), analyse av disse og gjennomfører energi- og økonomiberegninger basert på analysene for et tidevannskraftverk (5 - 10MW). Dersom analysene og beregningene er positive tas beslutning av potensiell utbygger å utarbeide konsesjonssøknad.

Som tidligere nevnt så har både vi som total leverandør og potensiell utbygger hatt møter med Nordland fylkeskommunen v/Trine Fredrisken og hennes stab vedrørende mulighet for etablering av et kommersielt tidevannskraftverk i Nordland fylke og det kan av den grunn være fordelaktig å samordne vår henvendelse med fylkeskommunen.

Harald Johansen

ANDRITZ HYDRO Hammerfest

General Manager

ANDRITZ HYDRO Hammerfest

P.O.Box 403

Visit address: Sjøgata 6

Phone: +47 784 06 220

Fax: +47 784 06 201

Mobile: +47 979 67 948

harald.johansen@andritz.com

www.hammerfeststrom.com

<http://www.andritz.com/>



DET KONGELIGE
ARBEIDSDEPARTEMENT

Fylkesmannen i Nordland
Statens hus
8002 BODØ

Deres ref.
2009/7517

Vår ref.
13/510-

Dato
15.02.2013

Høring - forslag om vern av Saltstraumen marine verneområde i Bodø kommune

Vi viser til brev fra Fylkesmannen i Nordland av 4. februar 2013 med vedlegg.

Arbeidsdepartementet har ingen merknader til høringsforslaget om vern av Saltstraumen marine verneområde i Bodø kommune.

Med hilsen

Karl A. Bilstad (e.f.)
ekspedisjonssjef

Tone Børresen
rådgiver

Dokumentet er godkjent elektronisk, og har derfor ikke håndskrevet signatur

”En frisk Skjerstadjord” og
Naturvernforbundet i Nordland

Fylkesmannen i Nordland
Moloveien 10
8002 BODØ

06.04.2013

SALTSTRAUMEN MARINE VERNEOMRÅDE

Viser til sak, lagt ut til offentlig høring.

Arbeidsgruppa ”En frisk Skjerstadjord” (EFSF), og Naturvernet i Nordland (NNV) vil med dette gi innspill til:

Forslag om opprettelse av Saltstraumen marine verneområde.

Kartlegging og kunnskapsinnhenting

I §§1-2 i forslag til Forskrift om vern av Saltstraumen marine verneområde (Forskriften), kommer det klart fram at verneområdet: ”inneholder truet, sjelden og sårbar natur,...” og ”omfatter overflaten, vannsøylen og sjøbunnen”.

Når området skal vernes, er det viktig å ha kartlagt og inneha kunnskap om hva som befinner seg både i verneområdet og i nærområdet for å kunne ivareta og forvalte området på en best mulig måte.

Overflaten og vannsøylen finnes det en del kunnskaper om og erfaring med, men på sjøbunnen har det ikke vært foretatt noe særlig målrettet, grundig og helhetlig kartlegging og undersøkelser av aktuelle områder. Det er derfor meget mangelfull kunnskap om verneområdet, noe som gjør forholdene i området omstridt. Dette arbeidet burde vært en forutsetning i oppstartsarbeidet og allerede ferdig utført.

EFSF mener arbeidet med kunnskapsinnhenting må intensiveres kraftig og samordnes med tidligere og pågående kartlegging av verneområdet og tilliggende fjord- og landområder. (NML §8)

Helhetlig vurdering

Når det gjelder verneområdet og tilstøtende sjø- og landområder, må det ses i sammenheng og det totale mangfoldet og de helhetlige verneverdier må ivaretas ved kunnskapsbasert forvaltning. Det er derfor meget viktig og nødvendig med miljøundersøkelser og konsekvensvurderinger for hele området i Skjerstadjorden. (NML §§8, 10, 12)

Skjerstadjorden er en dyp terskelfjord med høyt O²-innhold i vannet. Det er pga. god vannutskifting gjennom Saltstraumen. Det er bra for verneområdet. Men det er viktig å huske at også alt av avfall, forurensing og uønskede stoffer fra begge sider av Saltstraumen blir ført gjennom verneområdet med tidevann og vannstrømmer. Det kan ha negativ effekt på verneområdet.

Det er viktig å koordinere arbeidet med de kartlegginger og undersøkelser som er foretatt av UiN, NINA, HI, NIVA, Bodø komm.-miljøoppfølgingsprogram for Skjerstadjorden (MOP) og vedtak i Fauske, Bodø og Saltdal kommuner om felles kystsoneplan for Skjerstadjorden.

EFSF er også kjent med at det foreligger konkrete planer for verdensarvområder Laponia i Sverige og Lofoten, med muligheter for utvidelse mot Salten med Sjunghatten, Rago og Junkerdalen nasjonalparker til et felles nordisk verdensarvområde.

Oppdrett/akvakultur

I §3 i Forskriften framkommer forbud mot akvakulturanlegg i verneområdet.

I "øst/vest-fjorden", slik Skjerstadjorden ligger, er det kjent etter undersøkelser og strømmålinger at vannstrømmene går inn fjorden på sør-sida og ut på nord-sida. Avfall, forurensing, sykdomssmitte og organisk materiale fra ev. oppdrettsanlegg lenger inn i fjorden, vil derfor bli ført med strømmene rett inn i verneområdet i Saltstraumen. Alt dette kan sedimentere på bunnen og ødelegge deler av det sårbare plante- og dyrelivet i verneområdet. (Forskriften §3)

Det er derfor viktig at det ikke gis flere konsesjoner for akvakultur/oppdrett i nærområdene. Alle områdene, avsatt til akvakultur i planverket og som ikke er i drift i dag, må bli tatt ut av planene snarest. Det må gjelde for alle tre kommunene, Bodø, Saltdal og Fauske.

Fiske – begrensninger

Når det gjelder fiske, så er det påpekt at oppfiskede ressurser i fritids- og turistfiske blir meget dårlig utnyttet og at det til tider brukes uheldige fiske-metoder og -redskaper. Tap av fiskeredskaper er også ei betydelig kilde til forurensing. Regler for fiske og fisketilvirkning i verneområdet må absolutt innføres.

Fangst - begrensninger

Fangst/jakt på steinbit med harpun og bruk av kamera/GPS-kartlegging for fangst av kveite, må forbys.

Fangst og fangstmetoder som dette må ses på mer som jakt i sårbare korallområder og kan gjøre stor skade på bunnfloraen. Slik virksomhet har etter vår mening ikke noe hjemlet plass i et verneområde. Dersom et totalforbud er vanskelig, må slik fangst og bruk av redskaper forbys/begrenses i perioder.

Konklusjon

EFSF er positiv til opprettelse av Saltstraumen marine verneområde, men mener det er nødvendig å ha fokus på hele fjordområdet for å kunne koordinere tiltak som er av betydning for verneområdet.

EFSF ser at mange av disse ulike tiltak og beslutninger ligger hos andre beslutningsmyndigheter og ser det nødvendig at FM også signaliserer til bl.a. Fiskeridirektoratet, kommunene rundt Skjerstadjorden og Fylkeskommunen om innspill til forslag om opprettelse av Saltstraumen marine verneområde og forvaltning av området Skjerstadjorden.

Med hilsen

EFSF

Rolv Sigurdsen (sign.)

NNV

Erling Solvang (sign.)

Referanser:

FM Nordland: Høringsdokument-forslag om opprettelse av Saltstraumen marine verneområde
Forslag til forskrift om vern av Saltstraumen marine verneområde
Referat Folkemøte Saltstraumen 4/3

EFSF: Visjon for Skjerstadjorden

Bodø komm.: Arealplan, Kystsoneplan, Miljøoppfølgingsprogram, MOP

Fauske komm.: -"-

Saltdal komm.: -"-

MD: Naturmangfoldloven

Vedlegg:

Utdrag av arealplan for Skjerstadjorden

Forslag til vedtak sak 13/28

1. Bystyret ser at Saltstraumen er et særegent område med store verdier. Bodø kommune anbefaler likevel ikke at Fylkesmannen i Nordlands forslag til verneforskrift blir vedtatt.
2. Bodø Bystyre finner den korte høringsfristen kritikkverdigg. Den korte tidsfristen har vanskeliggjort gode faglige prosesser, begrenset bredere politiske diskusjoner/høringer, samt redusert koordineringsmulighetene mellom høringspartene.
3. Bystyret vil påpeke behovet for en bedre og mer systematisk kartlegging av det marine biologiske naturmangfoldet i området. Dette må skje før eventuelle vernetiltak iverksettes.
4. Dersom en verneforskrift for Saltstraumen likevel vedtas, forutsetter bystyret at den må åpne for den arealbruk og utbygging som Bodø kommune har vedtatt i sine arealplaner for området, herunder kommunedelplan for Saltstraumen. Verneforskriftens bestemmelser og forvaltningsplanen må være tilpasset den utviklingen vedtatte planer legger opp til.
5. Sett i lys av Saltstraumens betydning som reiselivs- og friluftsområde ber Bystyret om at tilrettelegging for friluftsliv og reiseliv og fortsatt bruk av området til disse aktiviteter hensyntas.
6. Dersom et vern likevel skulle vedtas, anbefaler bystyret at forvaltningsmyndigheten legges lokalt, samt at det opprettes et rådgivende utvalg for forvaltningen av området.
7. Dersom et vern likevel skulle vedtas, bør verneområdet begrenses, og soneinndeling med differensiert vern tilstrebes.
8. En eventuell verneplanen må ikke føre til begrensninger
 1. a) i ny boligbygging.

b) for utviklingsmuligheter for eksisterende næringsliv.

c) for tradisjonell bruk av fjæra.

9. Forøvrig vises det til konkrete innspill og endringer av forskriftene i kommunens saksframlegg.



Fylkesmannen i Nordland
fmnopost@fylkesmannen.no

Deres ref:
2009/7517-432.6

Vår ref:
13-008-2

Arkivkode:
83

Dato
2. april 2013

Høringsuttalelse til Forslag om vern av Saltstraumen marine verneområde i Bodø kommune

Bodø og Omegns Turistforening er positiv til den foreslåtte verneplan for Saltstraumen. Saltstraumen har store kvaliteter, og det er viktig å ta vare på disse verdiene for kommende generasjoner. Foreningen ber samtidig om at vernet må utformes på en måte som tilrettelegger for skånsom og bærekraftig bruk av området til rekreasjon og friluftsliv både til lands og til vanns.

Vennlig hilsen

Berit Irgens /s/
daglig leder

Bjørnar Nystrand /s/
styreleder



FAU ved Saltstraumen Skole

8056 Saltstraumen

07.04. 2013

Fylkesmannen I Nordland

Moloveien 10

8002 Bodø

fmnopost@fylkesmannen.no

Innspill til Saltstraumen Marine verneplan i Bodø Kommune

Da fylkesmannen i Nordland har blitt gitt i oppdrag av Direktoratet for Naturforvaltning og Miljøverndepartementet å gjennomføre en svært rask prosess for å innføre Marint Vern av Saltstraumen ønsker vi i FAU ved Saltstraumen Skole å komme med noen innspill i forhold til dette.

Slik forslag til forskrift foreligger per dags dato er vi imot en marin verneplan av Saltstraumen. Vi anser også høringsfristen som altfor kort da lokalbefolkningen her i Saltstraumen har fått begrenset tid til å komme med sine innspill, og de har dermed heller ikke fått tatt del i denne prosessen på en god nok måte.

Det FAU ønsker å påpeke når det gjelder forslag til forskrift om marin verneplan for Saltstraumen er først og fremst i forhold til normal ferdsel i fjæra i våre nærområder. At det nå skal stemmes for et forslag som tilsier at det vil bli restriksjoner i forhold til bruken av fjæra, mener vi vil få stor betydning for våre barn og ungdommer her i Saltstraumen. Fjæra brukes daglig i regi av skolen og på elevenes fritid. Det å skulle frata barna muligheten til å utfolde seg i fjæra slik en har gjort i generasjoner mener vi er svært kritikkverdig. Fjæra har vært og skal fortsatt være en arena for lek, læring og hygge. I fjæra brenner vi bål og lager mat. Der leker barna og der utforsker de vegetasjon og studerer det flotte og unike dyrelivet. Vi anser fjæra som en viktig arena for et aktivt og stimulerende friluftsliv hvor verdifulle opplevelser er med på å fremme samhold og felleskap, læring og mestringsopplevelser.

Saltstraumen er en unik og verdifull plass slik den er i dag, og det har vi klart å få til uten bruk av vern. Vi mener at lokalbefolkningen ivaretar naturen på en optimal måte slik det er i dag. Vi som er oppvokst og bor i Saltstraumen er opptatte av å ivareta naturen rundt lokalsamfunnet vårt. Dette er noe vi også viderefører til våre barn. Vi ser at også skolen som

arena er opptatt av dette, noe som bidrar til at våre barn får kunnskap og utviklet ferdigheter og gode holdninger om naturen og områdene i Saltstraumen.

I tillegg understreker vi at forslaget gir begrensninger på en rekke ting som bruk av fjæra og utvikling av området. Dette er noe vi setter spørsmål ved og vi er redd for at dette vil påvirke våre barns fremtid i vårt lokalsamfunn. Begrensninger i utfoldelsen i vår natur mener vi vil kunne påvirke samspills opplevelser og kreativ utfoldelser i skolehverdagen og på fritiden til våre barn. Vi er redd for at verneplanen vil sette begrensninger for at skolen skal kunne bruke naturen i lokalsamfunnet slik vi gjør i dag. Vi er også redd for at det sosial-pedagogiske arbeidet med barn og unge ikke vil kunne opprettholdes slik som det er i dag.

Vi i FAU ønsker også å påpeke at vi ser det som av vesentlig betydning at laveste lavvann er en riktig betegnelse for hvor langt opp på land grensene skal gå for at vi skal ha mulighet til å ferdes i fjæra slik vi gjør nå. I tillegg vil vi fremheve viktighetene i at bestemmelsene i planens § 3 ikke begrenser mulighetene for blant annet boligbygging. Med tanke på våre barns fremtid her og for en videre utvikling av Saltstraumen, er det av viktig at barna våre gis mulighet til å bygge hus for å kunne etablere seg i områdene i og rundt Saltstraumen. Sett i forhold til dette må det sikres at det også i fremtiden gis muligheter til nyetableringer av fortøyninger, flytebrygger o.l. for småbåter uten at det må søkes dispensasjon for dette. Vernet må heller ikke legge hindringer for nyetableringer av rør med overløpsvann fra kloakkanlegg i forbindelse med spredt boligbygging.

FAU støtter også referanse gruppe Saltstraumen i forhold til at det ikke skal være oppdrett i verneområdet.

Med vennlig hilsen for FAU ved Saltstraumen Skole

Laila Hansen, leder

Bente Kristiansen, nestleder

Fylkesmannen i Nordland
Molovn. 10

8002 BODØ

Saksbehandler: Arnt B. Olsen
Telefon: 90989959
Seksjon: Region Nordland
forvaltningsseksjon
Vår referanse: 13/2011
Deres referanse: 2009/7517
Vår dato: 02.04.2013
Deres dato: 04.02.2013

Att:

HØRINGSUTTALELSE TIL FORSLAG OM VERN AV SALTSTRAUMEN MARINE VERNOMRÅDE I BODØ KOMMUNE, NORDLAND FYLKE

Vi viser til deres brev datert 4.2.2013 om høring av forslag om vern av Saltstraumen marine verneområde i Bodø kommune.

Vern av Saltstraumen foreslås opprettet med hjemmel i naturmangfoldloven. Av § 4 om *Generelle unntak fra vernebestemmelsene* punkt 2 framgår det at bestemmelsene i § 3 om at dyrelivet i sjø er vernet mot enhver form for skade og ødeleggelse, ikke er til hinder for fiske og fangst i samsvar med havressursloven og annet gjeldende lovverk. Fiskeridirektoratet region Nordland legger til grunn at det skal forstås slik at fiske og fangst skal reguleres av Fiskeridirektoratet sitt lovverk. Fiskeridirektoratet region Nordland mener det er tilfredsstillende.

Fiskeridirektoratet region Nordland registrerer at det legges opp til strenge restriksjoner i forhold til akvakultur. Vi oppfatter det som et totalforbud mot akvakultur uten åpning i unntaksbestemmelsene/etter søknad. Den generelle unntaksbestemmelsen er normalt så streng at akvakultur ikke vil bli tillatt. Det er strengere enn tilrådingene fra rådgivende utvalg og det harmonerer heller ikke med vurderingene i oppstartsmeldingen.

I foreløpig tilråding fra rådgivende utvalg (2003) heter det at *"havbruk bør i de fleste tilfeller kunne kombineres med vern, men da under forutsetning av at relevante krav om overvåking av driftens eventuelle påvirkning på bunnsubstratet og bunndyrsamfunnene følges opp."*

Om havbruk i kategori 2 – strømrrike lokaliteter, heter det: *"Havbruksaktivitet forekommer eller er planlagt i begrenset omfang i noen av disse områdene. Det gjelder i hovedsak skjell dyrking. Slik aktivitet vil i moderat omfang ikke påvirke verneverdiene. Det rike dyrelivet i områdene gjenspeiler store transporter av plankton og organisk materiale med strømmene. Omfanget av havbruksaktiviteter bør reguleres slik at de naturlige stofftransportene ikke påvirkes i nevneverdig grad."*

I oppstartsmeldingen heter det: *"Det er i drift to anlegg for dyrking av blåskjell. Akvakultur vil i moderat omfang ikke påvirke verneverdiene. Det rike dyrelivet i områdene gjenspeiler store transporter av plankton og organisk materiale med strømmene. Omfanget av akvakultur bør reguleres slik at de naturlige stofftransportene ikke påvirkes i nevneverdig grad. Potensialet for akvakultur vurderes også som begrenset. Det er imidlertid gode dybder og en betydelig vanngjennomstrømming i de sørlige og østlige delene av det foreslåtte marine verneområdet. Stor vanngjennomstrømming kombinert med store dybder tilsier at akvakultur ikke vil være i betydelig konflikt med beskyttelse av området."*

Marine verneområder hjemlet i den nye naturmangfoldloven er en ny vernekategori i sjø som erstatter de gamle vernekategoriene naturreservat (NR), nasjonalpark (NP) og landskapsvernområde (LVO). I nasjonalparker og eller naturreservat har bestemmelsene i tilknytning til akvakultur normalt vært så strenge at det ikke har vært åpning for akvakultur. I landskapsvernområder har det vært åpning for akvakultur gjennom spesifiserte dispensasjonsbestemmelser. Vi legger til grunn at akvakultur, innenfor den nye vernekategorien *marine verneområder*, skal behandles ut fra eventuell effekt på verneverdiene og verneformålet.

Fiskeridirektoratet region Nordland klarer ikke å lese seg fram til en begrunnelse for å fravike tilrådingen til rådgivende utvalg om akvakultur og vurderingene om akvakultur i oppstartsmeldingen. Selv om det ikke er mulig med en storstilt utbygging av akvakultur i området, er det potensial for akvakultur på begge sider av Saltstraumen. I kommuneplanens arealdel for Bodø (2009) ble det satt av tre akvakulturområder innenfor utredningsområdet for vern. Det gjelder Godøy (AF 13), Seivågskagen (A 14 og AF 14) og Svefjorden (AF 18).

I 2010 fattet Miljøverndepartementet vedtak om endring av kommuneplanens arealdel for område for akvakultur, AF 13 og AF 14. Det innebar at AF 13 og AF 14 ble tatt ut av planen. Vedtaket var begrunnet i arbeidet med utredning av marint vern i området. Det ble presisert at denne endringen ikke utelukker at det kan åpnes for akvakultur innenfor verneområdet i framtiden. Men de er opptatt av at det er verneplanprosessen for området som skal gi svar på om og i tilfelle hva slags former

for akvakultur som kan være forenlig med eventuelt vern.

Fiskeridirektoratet region Nordland mener at det kan være sider ved akvakulturproduksjonen som kan være problematisk i forhold til verneverdiene i marint vern. Det kan for eksempel være bruk av legemidler av typen Flubenzuron, som kan innvirke negativt på bunndyr som er kjerneverdier i verneformålet. Utslipp av organisk materiale kan også ha en tidsbegrenset lokal effekt. Disse negative effektene kan reguleres og løses ved hjelp av særvilkår, konservative produksjonstak og grundig overvåking av driften.

Fiskeridirektoratet region Nordland vil presisere at det i selve straumen ikke er aktuelt med akvakultur. Det er øst (inn i Skjerstadjorden) og vest (inn i Saltenfjorden) av selve straumen det kan være aktuelt med en "brukssone" med mildere restriksjoner i forhold til akvakultur slik at kommunens i sin tid foreslåtte akvakulturområder kan bli ivaretatt på en god måte.

Fiskeridirektoratet region Nordland foreslår primært at vernebestemmelsene i høringsforslaget blir endret slik at det blir en åpning for akvakultur i tråd med tilrådingene fra rådgivende utvalg og vurderingene i oppstartsmeldingen. Det innebærer at det i § 5 *Spesifiserte dispensasjonsbestemmelser* åpnes for akvakulturvirksomhet utenfor selve Saltstraumen nærmere spesifisert, som ikke er i strid med verneformålet. Formuleringen blir da: "Forvaltningsmyndighet kan gi tillatelse til akvakulturvirksomhet utenfor Saltstraumen som ikke er i strid med verneformålet."

Utredningsområdet for vern er i hovedsak avgrenset ut fra naturvitenskapelige forhold. Normalt settes grensene så romslige at det skal være stor trygghet for at verneverdiene er inkludert. Den endelige avgrensningen vil framkomme gjennom en vurdering av verneverdiene/verneformålet og områdets samfunnsmessige betydning. Fiskeridirektoratet region Nordland mener at det kan være et alternativ å innskrenke området i øst og vest så langt det er tilrådelig ut fra at verneområdet fortsatt skal "henge godt i hop" reint naturvitenskapelig, og så ha strenge bestemmelser i forhold til akvakultur i verneområdet.

Med hilsen

Håvard Dekkerhus
Seksjonssjef

Arnt B. Olsen
Seniorrådgiver

Kopi til:

Bodø fiskarlag v/Hilmar O. Sivertsen		8098	LANDEGODE
Bodø kommune	Postboks 319	8001	BODØ
FHL Havbruk	Postboks 1214 Pirsenteret	7462	TRONDHEIM
Nordland Fylkes Fiskarlag	Boks 103	8001	BODØ
Nordland Fylkeskommune	Fylkeshuset	8048	BODØ
Norges Kystfiskarlag	Postboks 97	8380	RAMBERG
Planseksjonen	Postboks 185 - Sentrum	5804	BERGEN
Utviklingsseksjonen	Postboks 185 - Sentrum	5804	BERGEN




Your complimentary
use period has ended.
Thank you for using
PDF Complete.

[Click Here to upgrade to
Unlimited Pages and Expanded Features](#)

Titel: Ad høring av forslag om vern av Saltstraumen marine verneområde i Bodø kommune.

Det vises til brev av 4.2.2013 (deres ref. 2009/7517). Jeg vil med dette informere om at FHF ikke vil gi en uttalelse vedørende gjeldende forslag utfra at dette ligger utenfor vår kompetanse.

Med vennlig hilsen,

 Beskrivelse: _ _ _

Fiskeri-og havbruksnæringens forskningsfond

Arne E. Karlsen
Administrerende direktør
M: +47 90 16 06 35 
E: arne.karlsen@fhf.no
W: www.fhf.no

Godøy velforening
v/Ellen M. Larsen
Godøy
8056 Saltstraumen

06.04.13

Fylkesmannen i Nordland
Moloveien 10
8002 Bodø

Innspill til Saltstraumen marine verneområde i Bodø kommune

Godøy velforening vil komme med følgende uttalelse:

Lokalbefolkningens bruk av fjære- og strandområdet er utelatt i forskriften og vi er gitt en slett behandling med kort høringsfrist midtvinters. Samtidig ser vi at våre innspill til oppstartsmeldingen i 2009 ikke synes å være tatt hensyn til i forslag til forskrift.

Både prosessen og forskriften framstår som menneskefiendtlige.

Vi reagerer kraftig på at en ny type vern blir lagt til et område med så mye folk som her og planlagt hasteinnført uten kartlegging av verneverdier eller konsekvensutredning ved innføring av vern.

Vi ønsker å bruke området sånn som det er gjort de siste århundrer. Vi mener at både vi og våre forfedre har tatt godt vare på naturen i området. Sjøen brukes til fiske og rekreasjon, og har stor betydning for livskvaliteten.

I vårt område er det gjort to inngrep i naturen som kan sies å grense til miljøkriminalitet:

-Delvis igjenfylling av Godøystraumen i forbindelse med nyeste brua.

-Ilandføring og merking av vannledning ved «Gøybrygga».

Begge disse er det myndighetene som står bak.

På denne bakgrunn kan vi si at Godøy velforening er i mot innføring av marint vern slik det foreligger i forslag til forskrift pr 06.04.13.

En av grunnpilarene i lovverket rundt Nasjonal marin verneplan er at vernet ikke skal være strengere/mer omfattende enn nødvendig.

Dette førende utsagnet legges til grunn for vårt innspill.

Vi mener det samme nå som i 2009 da våre innspill til oppstartsmelding ble sendt.

I tillegg har vi denne gang hatt fokus på fjæra etter at utsendte fra FM på folkemøte 4.mars spredte stor frykt rundt hva som kunne komme av restriksjoner på bruk av fjæra.

Vi kjenner til at «Referansegruppe Saltstraumen» har fått en viss avklaring og løfter rundt dette med at ferdsel i fjære- og strandsonen skal bli som før.

Godøy velforening mener forskrift til mulig blått vern tydelig må ta med følgende punkter for at bygda skal kunne overleve:

1. Ikke akvakultur innenfor verneområdet. Vi viser her til vårt innspill datert 08.11.09 (vedlagt)
 2. Fri ferdsel i fjære- og strandområdet, med bl.a. bålbrekking.
 3. Bestemmelser i § 3 må ikke være til hinder for framtidig boligbygging med hensyn til utslipp av spillvann fra kloakkanlegg.
 4. Nye fortøyninger, flytebrygger og bølgedempere:
«Brukssoner» med mildere vern i områder som brukes til fortøyning.
I «brukssoner» med mildere vern skal følgende gjelde:
Utlegging av nye fortøyninger, flytebrygger og bølgedempere, alt for privat bruk, kommer inn under § 4 i verneforskriften. Dette er tiltak som medfører små, reversible inngrep på bunnen og som ikke påvirker verneverdiene.
Tiltakshaver må forholde seg til plan- og bygningsloven i slike saker.
Vedlikehold av alt av nåværende fortøyninger, båtstøer og flytebrygger er ivaretatt i utkast til verneforskrift.
- Området med «brukssoner» /mildere vern strekker seg fra Rotnes i vest til brygga, området rundt «Gøybrygga» og felles sjøtomtområde, Godøystraumen og Skålbones/Øyjord. Dette er også skissert i felles brev i brev fra 75/8 Gøybrygga, andelseiere felles sjøtomtområde og grunneiere Skålbones.
- Henviser til kart fra 75/8Gøybrygga/sjøtomtområde/grunneiere Skålbones+Øyjord.
5. Kjøreveg over sanden fra fjæra til Nerholmen og brygga. Nerholmen er dyrka mark og har i flere tiår vært drevet med traktor.
 6. Godøy velforening slutter seg til felles innspill fra eiere av «Gøybrygga», andelseiere i felles sjøtomtområde og grunneiere på Skålbones.
 7. Inkl i pkt 6 er at et lite område rundt «Gøybrygga» og østover ønskes tatt ut av verneområdet. På dette området tenkes det i framtiden bl.a. lagt felles flytebrygge og båtutsett. Dette støttes av Godøy velforening. At dette området ønskes tatt ut av verneområdet ble også spilt inn i 2009.

Vedlagt sendes vårt brev til Fylkesmannen datert 08.11.09 som var uttalelse til planarbeidet. Vi mener det samme fortsatt.

Med hilsen
for Godøy velforening

Ellen M. Larsen
leder

Kopi: Ordfører Ole H. Hjartøy
Byplansjef Annelise Bolland
Leder kommunedelsutvalget
i Saltstraumen, Odd W. Hansen
Styret i Godøy velforening

Fra: einard@imr.no[einard@imr.no]

Dato: 05.04.2013 16:22:30

Til: FMNO Postmottak Fylkesmannen i Nordland

Tittel: Høring - Forslag om vern av Saltstraumen marine verneområde i Bodø kommune

Til:

Fylkesmannen i Nordland

Havforskningsinstituttet har førstelse for verneforslaget for, og forslag til forskrift om vern av, Saltstraumen marine verneområde, som er sendt på høring. Vi tar det til etterretning.

Vennlig hilsen for Havforskningsinstituttet

Einar Dahl

Programleder

Forsknings- og rådgivningsprogram økosystem kystsone

Fra: marianne.berg@industrienergi.no[marianne.berg@industrienergi.no] Dato: 04.04.2013 10:17:28
Til: FMNO Postmottak Fylkesmannen i Nordland Tittel: Høring av forslag om vern av Saltstraumen
marine verneområde i Bodø Kommune Fylkesmannen i Nordland

Høring av forslag om vern av Saltstraumen marine verneområde i Bodø Kommune

Viser til høring av 04.02.2013.

Industri Energi ønsker ikke å uttale seg om denne høringen.

Med hilsen

Inger Hoff /sign/
Spesialrådgiver



Eventuelle brev som vedlegg er elektronisk signert hos Industri Energi.

Kapstø Vel
Vei 1248
8056 Saltstraumen

05.04.2013

Fylkesmannen I Nordland
Moloveien 10
8002 Bodø
fmnopost@fylkesmannen.no

Innspill til Saltstraumen marine verneplan I Bodø kommune

Kapstø vel er i mot en Marin verneplan i Saltstraumen, slik forskriftene er foreslått i dag.

Vi er også kritiske til tidsruken prosessen for verneplanen i Saltstraumen, og synes det er under all kritikk at ikke lokalbefolkningen og kommunen har fått mer tid på seg i denne prosessen. Fylkesmannen sier forskriftene ikke kan bli strengere eller større enn i høringsutkastet, bare mildere. Referansegruppen og kommunen må tas med i det videre arbeidet med forskriftene.

Det viktigste for oss i Kapstø Vel, er å ta vare på vår kulturarv. Det å bruke fjæra er en livsform for oss. Fjæra er en forlengelse av hagen vår, og er en naturlig lekeplass for barna våre ,på lik linje som skogen er lekeplass for de som bor nært den.

For oss er det viktig at vi kan bruke fjæra slik som tidligere. Dette innebærer normalferdsel som bålbrenning, både til matlaging og St.Hans. Det å leite etter krabber, se på dyrelivet og vegetasjonen i fjæra. For oss som bor langs strandlinja har fjæra alltid vært en del av hverdagen vår, og her har det i mange hundre år vært ett yrende folkeliv. Vi er alle opptatt av å ta vare på naturen rundt oss, og forvalte vår arv på best mulig måte.

I tillegg er det viktig for oss at vi får beholde de fortøyningene som er der i dag, men også at det gis muligheter for å legge ut nye for grunneiere, uten at det må søkes dispensasjon mot dette, Feks ved at hver grunneier får x antall de kan sette ut.

Båtstøene må også kunne vedlikeholdes, samt nye, med små inngrep, må kunne etableres. Disse punktene må ligge under § 4 , Generelle unntak fra vernebestemmelsen.

Kapstø Vel mener at kommunedelsplanen må gjelde slik den er vedtatt i 2012.(kaianlegg, flytebrygger) Henviser til KDP.

Det er også veldig viktig for oss at bestemmelsene i planen §3, ikke er til hinder for videre utvikling i Saltstraumen, herunder boligbygging. Det er viktig at det blir muligheter for hovedkloakker i områder ved sprett boligbygging.

Viser til referansegruppen sitt innspill ang akvakultur 14.02.10, og mener det ikke må etableres oppdrettsanlegg i Saltstraumen.

Vi mener at området må begrenses i omfang, og med en gradering av områdene i forhold til vern.

Vi mener laveste lavvann er riktig betegnelse for hvor langt opp på land grensene skal gå. Ved midels flomål på land, er det ikke mye igjen av fjæra vår. Vi mener det er minimalt av det marine økosystem som berøres om grensene endres til lavvann. Dette vil samtidig gi oss muligheten til å ferdes i fjæra slik som tidligere
Se vedlegg__.

Forskrifter til verneplanen, kommer til å få stor betydning for oss som befolkning langs straumløpet. Vi ber dere ta hensyn til at husstandene i Kapstø ligger rett ved og i strandsonen, vi vil få et evt marint vern rett utenfor husveggen. Dermed

må innspillene fra Saltstraumens befolkning, velforeninger, referansegruppen, samt kommunedelsutvalget tas med i jobben videre. Det er vi som skal leve med dette vernet til daglig. Vi mener også at det må være representanter fra lokalbefolkningen med i videre utarbeidelse av forskriftene. (les; representanter fra referansegruppen og/evt kommunedelsutvalget)

Se vedlegg med kart og bilder.

Oppsummering:

- Normal / fri ferdsel i strandsonen må være tillatt. Tur, utforske naturen i lek og læring, bålbrenning o.l Dette må spesifiseres i forskriftene.
- Eksisterende båtstøer og fortøyninger må kunne opprettholdes. Se vedlegg. I tillegg må det være mulig for grunneiere å etablere nye. Dette må under §4. (Evt et kvote system.)
- Det er også veldig viktig for oss at bestemmelsene i planen §3, ikke er til hinder for videre utvikling i Saltstraumen, herunder boligbygging
- Ingen oppdrettsanlegg i Saltstraumen
- Omfanget av verneområdet må begrenses. Avgrensing til land må justeres til laveste lavvann. Graderinger av områder, hvor straumløpet er strengest.
- Ta lokalbefolkningen/referansegruppen må tas med i prosessen videre.

For
Kapstø Vel
Wenche Antonsen, leder

Kopi; Ordfører i Bodø, Ole Henrik Hjartøy
Rådmannen i Bodø, Rolf Kåre Jensen
Byplansjef, Annelise Bollan
Referansegruppa Saltstraumen
Kommunedelsutvalget i Saltstraumen
Kommunaldirektør, Henrik K. Brækkan

QuickTime™ and a
decompressor
are needed to see this picture.

QuickTime™ and a
decompressor
are needed to see this picture.

3 Lek og læring!

Fjæra/Båtstøa til 77/5 (bilde 1-3)

QuickTime™ and a
decompressor
are needed to see this picture.

QuickTime™ and a
decompressor
are needed to see this picture.

QuickTime™ and a
decompressor
are needed to see this picture.

"En gjør oppmerksom på at registreringen er utført fra topp flomål og ned til vannstand. Dette grunnet store snømengder over topp flomål, som nok skjuler flere fortøyningsbolter."

Dette ble ett dårlig bilde. Se vedlegg I mail, der vises kartet tydelig.

QuickTime™ and a
decompressor
are needed to see this picture.

483500

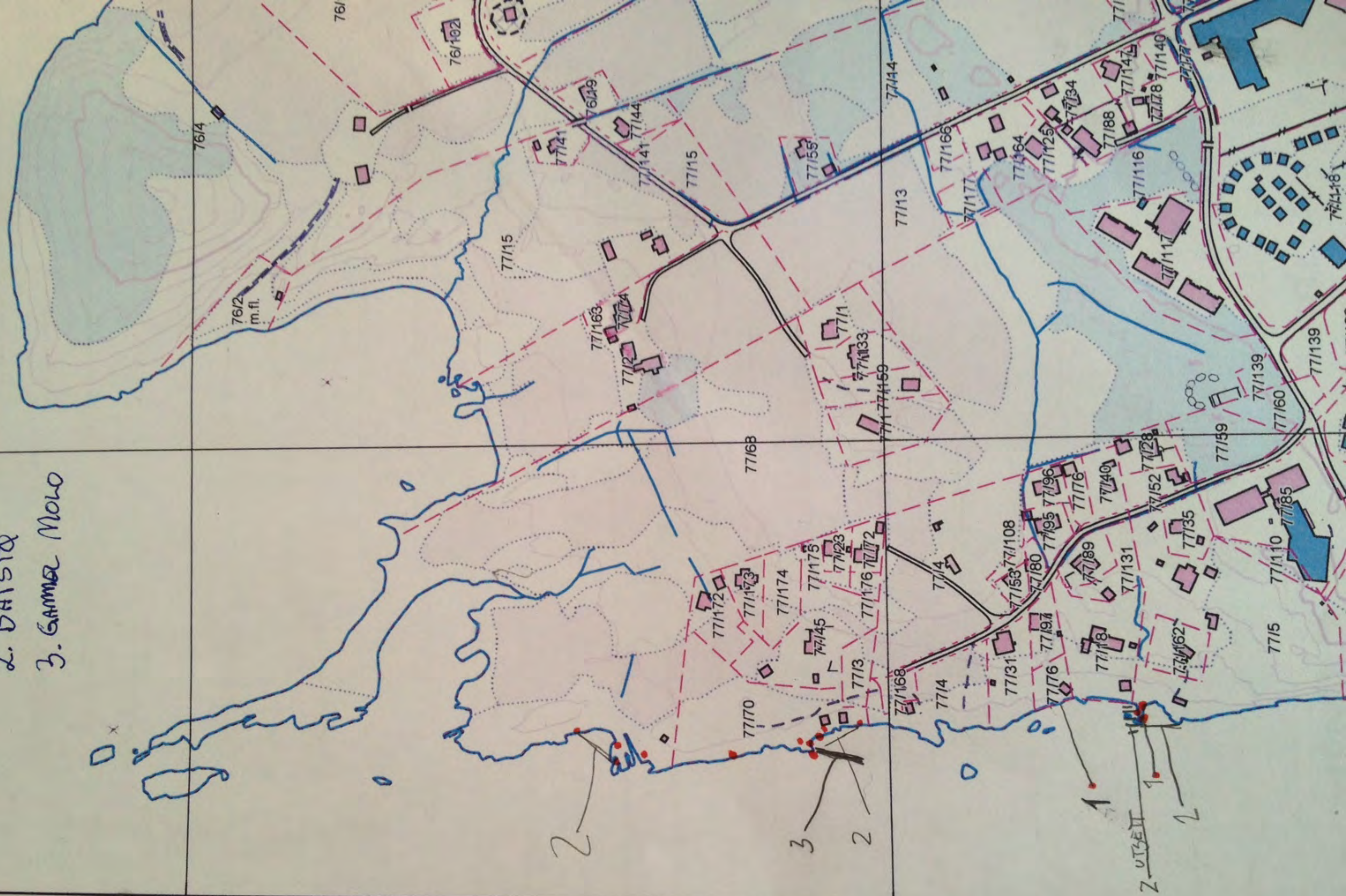
1. BÅT FORTØYNING, FORTØYNINGSBOLT = ●

2. BÅTSTØ

3. GAMMEL MOLO

7458500

7458000





Fylkesmannen i Nordland
Moloveien 10
8002 Bodø

Bodø, den 08.04.13
Ark. 13/048-4/543.2/SJ

Kopi til:
Fiskeri- og kystdepartementet, 0032 Oslo
Norges Fiskarlag, 7462 Trondheim
Bodø Fiskarlag, 8098 Landego

FORSLAG OM VERN AV SALTSTRAUMEN MARINE VERNEOMRÅDE – HØRINGSUTTALELSE FRA NORDLAND FYLKES FISKARLAG

Vi viser til forslag om vern av Saltstraumen marine verneområde. I høringsnotatet oppgis det at forslaget til marint verneområde omfatter et areal på ca. 19 km². Fylkesmannen i Nordland har senere korrigert omfanget, og det oppgis nå et det aktuelle verneområdet omfatter ca. 25 km² sjøareal. Det aktuelle verneområdet ligger i sin helhet i Bodø kommune. Verneformålet oppgis å knytte seg til sjøbunnen.

Saltstraumen regnes for å være verdens sterkeste tidevannsstrøm. Formålet med vernet skal være å ta vare på et område som inneholder truet, sjelden og sårbar natur, representerer bestemte typer natur og som har særskilt naturvitenskapelig verdi. Det skal være en målsetting å beholde verneverdiene i mest mulig urørt tilstand.

Nordland Fylkes Fiskarlag har følgende kommentarer til verneforslaget:

1. Fiskerne er avhengig av intakte gyte- og oppvekstområder, et godt fjord- og havmiljø og godt forvaltede bestander. På det grunnlaget er vi i utgangspunktet positivt innstilt til marin verneplan, samt det aktuelle forslaget til marint verneområde. Forutsetningen er at marin verneplan gjennomføres etter gode og åpne prosesser, i samsvar med de føringene en har blitt enige om (bl.a. gjennom arbeidet til «Rådgivende utvalg for marin verneplan» og Stortingsmelding nr. 43 (1998-99) om Vern og bruk i kystsonen).

Vi minner om at det i Stortingsmelding 43 bl.a. ble slått fast at: «*Generelt vil etablering av verneområde føre til få konsekvenser for eksisterende næringsverksemd,*

fordi det vanlegvis ikkje vil verte oppretta verneområde der pågåande aktivitet ikkje kan halde fram... Regjeringa viser til at ein alltid skal gjere ei nøye vurdering av kva for verkemiddel som er best eigna for å sikre dei aktuelle naturverdiane, og ein skal til ei kvar tid bruke det verkemiddel som er best tilpassa formålet med eit eventuelt vern. Naturvernlova skal nyttast i eit avgrensa omfang på areal med nasjonale verneverdiar”.

2. Det aktuelle marine verneområdet vil bli opprettet med hjemmel i naturmangfoldlovens § 39, med miljøvernmyndighetene som forvaltningsmyndighet. I den foreslåtte verneforskriften (§ 4 - generelle unntak, pkt. 2), står det at: *«Vernebestemmelsene skal ikke være til hinder for høsting av villlevende marine ressurser i samsvar med havressursloven og annet gjeldende lovverk...»*. Det slås dermed fast at fiskeriene innenfor det aktuelle verneområdet skal forvaltes av fiskerimyndighetene, i samsvar med havressurslovens bestemmelser. Dette vil selvfølgelig også være mest hensiktsmessig, bl.a. fordi den nye havressursloven nettopp er utformet for å ivareta slike hensyn.
3. Siden fiskeriene innenfor det foreslåtte verneområdet skal forvaltes av fiskerimyndighetene, i samsvar med havressurslovens bestemmelser, må også oppsyn og kontroll med utøvelse av yrkesfiske bli tillagt fiskeriforvaltningen (i samarbeid med Kystvakten). Det vil være lite hensiktsmessig, og sløsing med offentlige ressurser, å bygge opp en parallell kontrollvirksomhet.
4. Etter vår oppfatning må en være varsom med å kreve totalforbud mot virksomhet, som ikke nødvendigvis vil komme i konflikt med verneformålet (jfr. tilrådingen til «Rådgivende utvalg for marin verneplan» i 2004). Slik virksomhet kan her f.eks. omfatte enkelte former for akvakultur. Aktuelle tiltak og virksomheter bør etter vår oppfatning heller vurderes konkret opp mot vernets formål, og evt. kunne bli tillatt etter søknad (jfr. § 5 – Spesifiserte dispensasjonsbestemmelser).
5. I høringsdokumentet står det: *«Området har begrenset betydning for kommersielt fiske. Næringsfiske med garn etter sei, torsk, kveite, uer og breiflabb foregår på fem felt innenfor området til ulike tider på året. Et rekestrålfelt berører den vestlige og nordlige del av utredningsområdet. I tillegg er det et betydelig fritidsfiske med stang og snøre. Det legges ikke opp til regulering av fiskeriaktivitet. Forslaget vil derfor ikke ha konsekvenser for fiskeriaktivitet»*.

Etter vår oppfatning er det foreslåtte området viktig i forhold til fiskeriene. Området omfatter et viktig oppvekst- og beiteområde for torsk, sei og hyse. Det omfatter også flere viktige områder for fiske med både aktive og passive redskaper etter torsk, sei, uer, kveite, steinbit og breiflabb. Rett nord for selve Saltstraumen omfatter det foreslåtte verneområdet også et viktig rekefelt. Alle disse områdene er kartfestet og beskrevet på Fiskeridirektoratets kartsider (se: www.kart.fiskeridir.no).

6. Sett fra vår side er det problematisk at det foreslåtte verneområdet ikke er tilfredsstillende kartlagt (dybde, bunnforhold/sediment, marine naturtyper m.m). I endelig tilråding fra «Rådgivende utvalg for marin verneplan» (30. juni 2004) ble det bl.a. slått fast: *«En nærmere kartlegging av de aktuelle områdene vil tjene flere formål:*

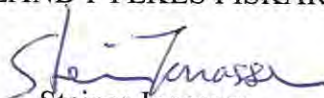
- *En nødvendig basis for forvaltning av de marine beskyttede områdene, i tråd med formålet.*
- *En nødvendig basis for nyttiggjøring av referanseområder, herunder langtidsovervåking.*
- *Et vesentlig bidrag til kartlegging av norsk marin biodiversitet».*

Vi forventer at både dette området, og andre aktuelle marine verneområder, nå blir kartlagt slik rådgivende utvalg la opp til. Slike kartlegginger vil være særlig viktige i større områder der det kan være aktuelt å identifisere og etablere referanseområder, som skal tjene til langtidsovervåking og forskning. Etter vår oppfatning bør slik kartlegging fortrinnsvis skje innenfor rammene av et kommende «kystmareano».

7. Vi forutsetter at alle verneforslag, som er forankret i marin verneplan, følger saksgangen som er beskrevet i oppstartmeldingen for første pulje (TE 126, juni 2008).

For øvrig vil vi minne om den nye marine forskningsstrategien Hav21 (se: www.hav21.no). Her beskrives flere aktuelle kunnskapsutfordringer knyttet til marint vern, som også vil være relevant i forhold til utforming av kommende forvaltningsplaner.

Med hilsen
NORDLAND FYLKES FISKARLAG


Steinar Jonassen


Laila Alendal

12 APR 2013

Fylkesmannen i Nordland

Statens hus
8002 BODØ

Uttalelse - høring - forslag om vern av Saltstraumen marine verneområde

Fylkestinget i Nordland har i sitt møte den 08.04.2013 behandlet FT sak 052/13 «Høring - forslag om vern av Saltstraumen marine verneområde».

Følgende vedtak ble fattet:

Vedtak:

1. Fylkestinget ser at Saltstraumen er et særegent område med store verdier. Fylkeskommunen anbefaler imidlertid ikke at Fylkesmannen i Nordlands forslag til verneforskrift blir vedtatt.
2. På et generelt grunnlag viser fylkestinget til Bodø kommunes uttalelse i saken, og ber om at Fylkesmannen i Nordland vektlegger denne i det videre arbeidet med saken og ved en eventuell bearbeiding av verneforskriften.
3. Sett i lys av Saltstraumens betydning som reiselivs- og friluftsområde ber fylkestinget om at tilrettelegging for friluftsliv og reiseliv og fortsatt bruk av området til disse aktiviteter hensyntas.
4. Fylkestinget er kritisk til den korte høringsperioden. Dette har vanskeliggjort god medvirkning hos høringspartene. Videre vanskeliggjør den korte høringsfristen en god dialog mellom regionalt og lokalt nivå, og dermed fylkeskommunens mulighet til å foreta en nødvendig helhetlig vurdering av saken.
5. Fylkestinget vil påpeke behovet for en bedre og mer systematisk kartlegging av det marine biologiske naturmangfoldet i området.
6. Dersom en verneforskrift for Saltstraumen vedtas, forutsetter fylkestinget at den må åpne for den arealbruk og utbygging som Bodø kommune har vedtatt i sine arealplaner for området, herunder kommunedelplan for Saltstraumen. Verneforskriftens bestemmelser og forvaltningsplanen må være tilpasset den utviklingen vedtatte planer legger opp til.
7. Ved et eventuelt vern anbefaler fylkestinget at forvaltningsmyndigheten legges lokalt, samt at det opprettes et rådgivende utvalg for forvaltningen av området.

Vedlagt er saksfremlegget.

Med vennlig hilsen

A handwritten signature in blue ink, consisting of several loops and a long horizontal stroke extending to the right.

Karina Maria Gregersen
miljøkoordinator

FYLKESTINGSSAK

Saksnummer	Utvalg/komite	Motedato
	Fylkesrådet	19.03.2013
052/13	Fylkestinget	08.04.2013

Høring - forslag om vern av Saltstraumen marine verneområde

Sammendrag

Fylkesmannen i Nordland har sendt forslag om vern av Saltstraumen marine verneområde på høring med høringsfrist 8. april. Området er foreslått vernet som marint verneområde etter naturmangfoldloven § 39. Fylkeskommunen har fått utsatt høringsfristen til 12. april slik at forslaget kan behandles i fylkestinget 8.-11. april.

Fylkesrådet ser at Saltstraumen er et særegent område med store verdier som må beskyttes. Fylkeskommunen anbefaler imidlertid ikke at Fylkesmannen i Nordlands forslag til verneforskrift blir vedtatt slik det foreligger.

Fylkesrådet er kritisk til den korte høringsperioden. Dette har vanskeliggjort god medvirkning hos høringspartene. Videre vanskeliggjør den korte høringsfristen en god dialog mellom regionalt og lokalt nivå, og dermed fylkeskommunens mulighet til å foreta en nødvendig helhetlig vurdering av saken.

Dersom en verneforskrift for Saltstraumen vedtas, forutsetter fylkesrådet at den må åpne for den arealbruk og utbygging som Bodø kommune har vedtatt i sine arealplaner for området, herunder kommunedelplan for Saltstraumen. Verneforskriftens bestemmelser og forvaltningsplanen må være tilpasset den utviklingen vedtatte planer legger opp til.

Sett i lys av Saltstraumens betydning som reiselivs- og friluftsområde ber fylkesrådet om at tilrettelegging for friluftsliv og fortsatt bruk av området til disse aktiviteter hensyntas.

Fylkesrådet vil påpeke behovet for en bedre og mer systematisk kartlegging av det marine biologiske naturmangfoldet i området.

Ved et eventuelt vern anbefaler fylkesrådet at forvaltningsmyndigheten legges lokalt, samt at det opprettes et rådgivende utvalg for forvaltningen av området.

På et generelt grunnlag viser fylkesrådet til Bodø kommunes uttalelse i saken, og ber om at Fylkesmannen i Nordland vektlegger denne i det videre arbeidet med saken og ved en eventuell bearbeiding av verneforskriften.

Bakgrunn

Bakgrunnen for forslaget om opprettelse av Saltstraumen verneområde, er arbeidet med vern av et representativt utvalg av norsk natur for fremtidige generasjoner. Saltstraumen er et av 36 kandidatområder for marint vern utpekt av et bredt sammensatt rådgivende utvalg for marin verneplan, nedsatt i 2001. I Nordland begynte arbeidet med marin verneplan i 2002. Fylkeskommunen har helt fra starten deltatt aktivt i denne prosessen. For eksempel tok fylkesrådet spørsmålet opp i fylkesrådssak 115-2002 om verneplaner og verneprosesser i Nordland. Her var det et viktig moment for fylkesrådet å se arbeidet med marin verneplan i sammenheng med andre verneprosesser i Nordland.

Et rådgivende utvalg kom med en endelig tilråding i 2004. Deres vurdering var at de utpekte områdene representerte et godt og balansert utvalg av undersjøisk natur fra kysten og skjærgården, med vektlegging av følgende punkter:

- særegenhet og representativitet sett i forhold til regioner og kyststrekninger
- liten grad av påvirkning i områder
- mulighet til å tjene som referanseområder for forskning og overvåking

Oppstartsmelding for planarbeidet for Saltstraumen ble sendt ut på høring i 2009. Her inngikk Saltstraumen som ett av fem kandidatområder i kategorien «Strømrrike lokaliteter». Disse områdene karakteriseres ved et rikt dyreliv med fastsittende former som sjøanemoner, skjell, svamper, bløtkoraller, steinkoraller m.m.

Den daværende fylkesråden for kultur og miljø ga innspill i denne forbindelse. Her ble følgende punkter fremhevet som viktige:

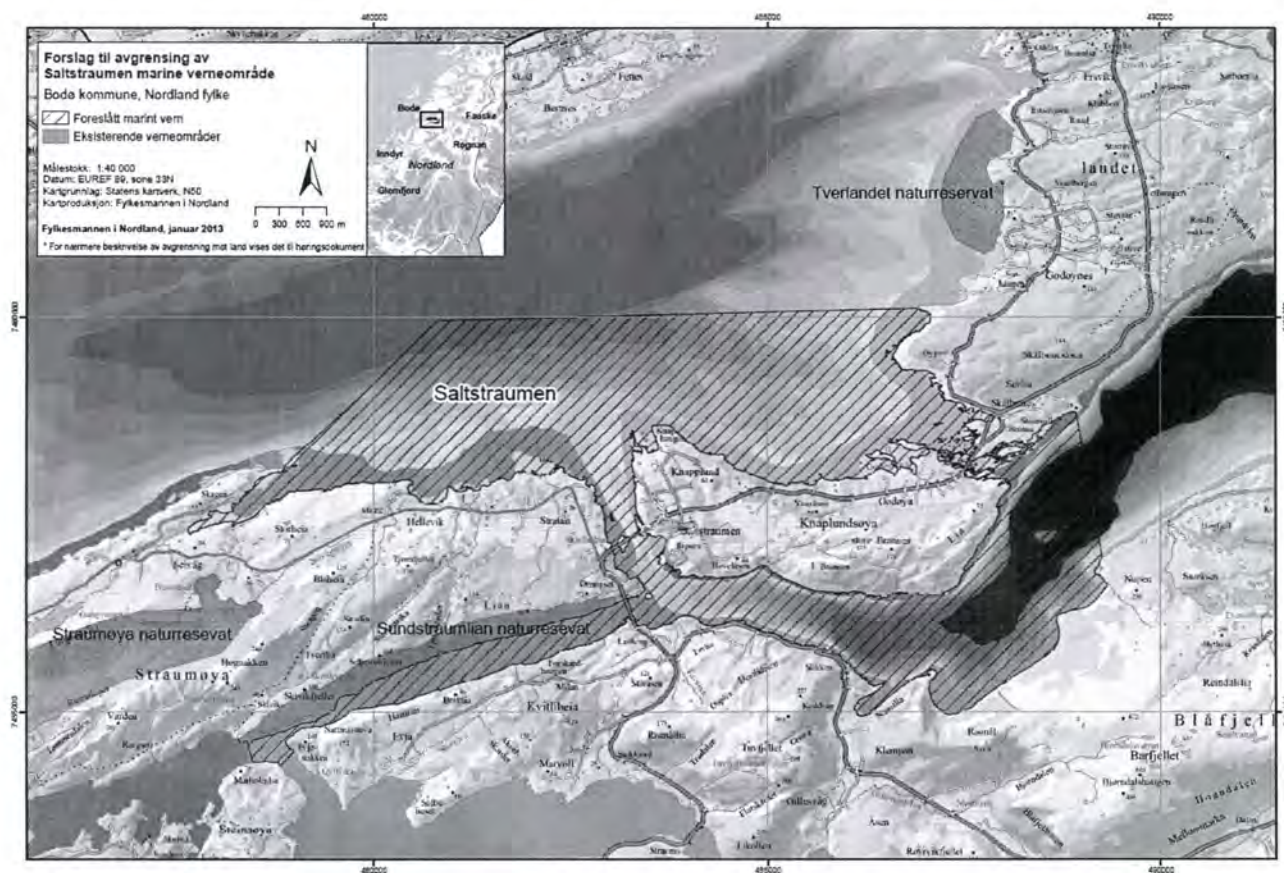
- kartlegging av eksisterende marine ressurser i hvert enkelt område
- avklaring av konsekvenser som bruk av ulikt lovverk vil få for vern av det enkelte området, med særlig fokus på å tydeliggjøre forholdet mellom bruksinteresser, restriksjonsnivå og vernebestemmelser
- avveining mellom nærings-, friluftslivs- og miljøinteresser i forbindelse i arealbruk
- god medvirkning i arbeidet med marin verneplan

Fylkesmannen i Nordland sendte forslag om opprettelse av Saltstraumen marine verneområde på høring 4. februar 2013. To andre prioriterte forslag, Framvaren i Vest-Agder og Tautraryggen i Nord-Trøndelag ble sendt på høring samtidig. Hensikten er å opprette de første marine verneområder etter naturmangfoldloven § 39.

Bodø kommune vedtok 24. oktober 2012 ny kommunedelplan for Saltstraumen. Planen legger føringer for fremtidig arealbruk og utbygging innenfor en del av det området som er foreslått vernet. Kommunedelplanen for Saltstraumen er godt forankret på lokalt og regionalt nivå. I forbindelse med utarbeiding av planen har det vært kjørt omfattende medvirkningsprosesser. Fylkeskommunen har videre blitt gitt anledning til å medvirke i flere omganger utover det som er formelt påkrevd. Planforslaget legger opp til en balansert utvikling hvor Saltstraumens særegenhet er godt ivaretatt.

Problemstilling

Verneplanforslaget omfatter et sjøområde på ca. 24 km² som i sin helhet ligger i Bodø kommune. Det foreslås at grensen trekkes opp mot land slik at det omfatter tidevannssonen opp til midlere høyvann (normal vann), noe som medfører at området vil berøre privat grunn.



Formålet med vernet er å ta vare på et område som inneholder truet, sjelden og sårbar natur, representerer bestemte typer natur og som har særskilt naturvitenskapelig verdi. Det er et mål å bevare verneverdiene i mest mulig urørt tilstand, og området skal kunne tjene som referanseområde for forskning og overvåking. Saltstraumen er en terskel med meget sterk strøm som utgjør verdens sterkeste malstrøm. Verneverdien utgjøres av den geologiske strukturen og det rike dyrelivet. Saltstraumen forbinder Skjerstadvfjorden med Saltenfjorden utenfor og regnes som verdens sterkeste tidevannsstrøm. Bassenget i Skjerstadvfjorden er svært dypt (527 m) og har et høyt oksygeninnhold i hele vannsøylen på grunn av god vannutskiftning gjennom Saltstraumen. Saltstraumen har et terskeldyp på 26 m og munningsbredde på 255 m i overflaten. Dempningen gjennom Saltstraumen gjør at forskjellen mellom flo og fjære i Skjerstadvfjorden er under 70 % av hva den er utenfor terskelen. Det er beregnet at 35 000 m³ vann strømmer over terskelen hvert sekund i gjennomsnitt. Maksimal vannhastighet er målt til 20 knop / 37 km/t. De spesielle strømforholdene som er bestemt av de geologiske strukturene har stor betydning for plante- og dyrelivet i området.

I tillegg til hovedstrømmen gjennom Saltstraumen er det også forbindelse ut fra Skjerstadvfjorden gjennom Indre Sundan og Sundstraumen i sørvest og den grunne Godøystraumen i nordøst.

Den sterke strømmen gjør det utfordrende å kartlegge det marine biologiske mangfoldet i området. Slik er dette mangfoldet ikke spesielt godt undersøkt eller dokumentert i dag. Eksisterende observasjoner og dokumentasjon påviser imidlertid et rikt dyreliv i strømmen. En lang rekke arter forekommer der, herunder fastsittende former som sjøanemoner, skjell, svamper og koraller. Saltstraumen er meget fiskerik og er kjent for store individer.

De foreslåtte vernebestemmelsene omfatter vern av vegetasjon og dyreliv mot skade og ødeleggelse, samt vern av området mot tiltak som kan endre naturmiljøet.

Konsekvenser av vern

Forslaget vil ha positive konsekvenser for forskning og undervisning, ettersom det tilrettelegger for forskningsaktivitet.

Forslaget til verneforskrift som foreligger er ikke i samsvar med planene for fremtidig arealbruk og utbygging som fremgår i kommunedelplanen for Saltstraumen.

Kulturminner

Verneforslaget berører ikke kulturminner som Nordland fylkeskommune er delegert forvaltningsmyndighet for.

Forvaltningsmyndighet og rådgivende utvalg for forvaltning av verneområdet

Direktoratet for Naturforvaltning har myndighet til å fastsette hvem som skal være forvaltningsmyndighet for verneområdet etter naturmangfoldloven. Videre åpner forslaget til verneforskrift for at det kan opprettes et rådgivende utvalg for forvaltningen av verneområdet. Direktoratet for Naturforvaltning anbefaler at man i forbindelse med arbeidet med forvaltningsplan for et område etablerer et rådgivende utvalg. Utvalget bør representere berørte parter, og skal få frem både brukerinteressene og verneverdiene i jobben med forvaltningsplan.

Vurderinger

Saltstraumen er et særegent område med verneverdier som må sikres for framtiden. Området er også særs viktig i reiselivssammenheng, og har et stort antall besøkende hvert år.

Imidlertid tar det nåværende forslag til verneforskrift som Fylkesmannen i Nordland har sendt på høring ikke høyde for den arealbruk og utbygging som Bodø kommune har vedtatt i sine arealplaner for området, herunder kommunedelplan for Saltstraumen. På denne bakgrunnen anbefaler fylkestinget ikke at forslaget vedtas slik det foreligger.

Fylkesrådet er kritisk til den korte høringsperioden for forslaget om opprettelse av Saltstraumen marine verneområde. Dette har vanskeliggjort god medvirkning hos høringspartene. Videre vanskeliggjør den korte høringsfristen en god dialog mellom regionalt og lokalt nivå, og dermed fylkeskommunens mulighet til å foreta en nødvendig helhetlig vurdering av saken.

Dersom en verneforskrift vedtas, forutsetter fylkestinget at den må åpne for fremtidig arealbruk og utbygging i tråd med Bodø kommunes arealplaner for området, herunder kommunedelplan for Saltstraumen. Denne planen er gjennom planprosessen godt forankret lokalt og regionalt, og gir uttrykk for omforent utvikling i området. Verneforskriften med bestemmelser og kommende forvaltningsplan må være tilpasset den utviklingen vedtatte planer legger opp til.

Sett i lys av Saltstraumens betydning som reiselivs- og friluftsområde ber fylkesrådet om at tilrettelegging for friluftsliv og fortsatt bruk av verneområdet hensyntas. Dersom en verneforskrift vedtas, må dette gjøres ved at tiltak i kommunedelplanen får et automatisk unntak.

Den nylig vedtatte Fylkesplan for Nordlands arealpolitiske retningslinjer understreker at arealforvaltningen i Nordland skal være bærekraftig og gi forutsigbare rammer for næringsliv og befolkning. Hensynet til biologisk mangfold og naturens tåleevne skal ligge til grunn for all arealforvaltning. Arealbruken skal skje etter en avveining mellom nærings-, friluftslivs- og miljøinteresser. Fylkesrådet er opptatt av å skape positive koblinger mellom vern av naturverdier og muligheter for verdiskaping og næringsutvikling. Dette innebær også at det bør utvises en positiv holdning til tiltak som kan bidra til næringsutvikling og som samtidig ikke er i strid med verneformålet.

I forlengelse av dette vil fylkesrådet påpeke behovet for en bedre og mer systematisk kartlegging av det marine biologiske mangfoldet i området. Dette vil bidra til å tydeliggjøre verneformålet og til å sikre en bærekraftig forvaltning av området. Det anses som spesielt viktig å dokumentere endringer som skjer i området.

Ved et eventuelt vern anbefaler fylkestinget at forvaltningsmyndigheten legges lokalt, samt at det opprettes et rådgivende utvalg for verneområdet. De ulike brukerinteressene bør representeres i dette utvalget, og gis mulighet til å bidra aktivt i prosessen rundt utarbeiding av forvaltningsplan.

På et generelt grunnlag viser fylkesrådet til Bodø kommunes uttalelse i saken, og ber om at Fylkesmannen i Nordland vektlegger denne i det videre arbeidet med verneforskriften og ved utarbeidelse av forvaltningsplan.

Konsekvenser

Saken har ingen miljømessige, økonomiske, organisatoriske eller likestillingsmessige konsekvenser for Nordland fylkeskommune.

Fylkesrådets innstilling til vedtak

1. Fylkestinget ser at Saltstraumen er et særegent område med store verdier. Fylkeskommunen anbefaler imidlertid ikke at Fylkesmannen i Nordlands forslag til verneforskrift blir vedtatt.
2. På et generelt grunnlag viser fylkestinget til Bodø kommunes uttalelse i saken, og ber om at Fylkesmannen i Nordland vektlegger denne i det videre arbeidet med saken og ved en eventuell bearbeiding av verneforskriften
3. Sett i lys av Saltstraumens betydning som reiselivs- og friluftsområde ber fylkestinget om at tilrettelegging for friluftsliv og reiseliv og fortsatt bruk av området til disse aktiviteter hensyntas.
4. Fylkestinget er kritisk til den korte høringsperioden. Dette har vanskeliggjort god medvirkning hos høringspartene. Videre vanskeliggjør den korte høringsfristen en god dialog mellom regionalt og lokalt nivå, og dermed fylkeskommunens mulighet til å foreta en nødvendig helhetlig vurdering av saken.
5. Fylkestinget vil påpeke behovet for en bedre og mer systematisk kartlegging av det marine biologiske naturmangfoldet i området.
6. Dersom en verneforskrift for Saltstraumen vedtas, forutsetter fylkestinget at den må åpne for den arealbruk og utbygging som Bodø kommune har vedtatt i sine arealplaner for området, herunder kommunedelplan for Saltstraumen. Verneforskriftens bestemmelser og forvaltningsplanen må være tilpasset den utviklingen vedtatte planer legger opp til.
7. Ved et eventuelt vern anbefaler fylkestinget at forvaltningsmyndigheten legges lokalt, samt at det opprettes et rådgivende utvalg for forvaltningen av området.

Bodø den 07.04.2013

Odd Eriksen
fylkesrådsleder
sign

Hild-Marit Olsen
fylkesråd for kultur, miljø og folkehelse
sign

08.04.2013 Fylkestinget

FT-052/13

Innstillinga fra komite for samferdsel ble lagt fram av saksordfører Øivind Mathisen, AP:

1. Fylkestinget ser at Saltstraumen er et særegent område med store verdier. Fylkeskommunen anbefaler imidlertid ikke at Fylkesmannen i Nordlands forslag til verneforskrift blir vedtatt.
2. På et generelt grunnlag viser fylkestinget til Bodø kommunes uttalelse i saken, og ber om at Fylkesmannen i Nordland vektlegger denne i det videre arbeidet med saken og ved en eventuell bearbeiding av verneforskriften.
3. Sett i lys av Saltstraumens betydning som reiselivs- og friluftsområde ber fylkestinget om at tilrettelegging for friluftsliv og reiseliv og fortsatt bruk av området til disse aktiviteter hensyntas.
4. Fylkestinget er kritisk til den korte høringsperioden. Dette har vanskeliggjort god medvirkning hos høringspartene. Videre vanskeliggjør den korte høringsfristen en god dialog mellom regionalt og lokalt nivå, og dermed fylkeskommunens mulighet til å foreta en nødvendig helhetlig vurdering av saken.
5. Fylkestinget vil påpeke behovet for en bedre og mer systematisk kartlegging av det marine biologiske naturmangfoldet i området.
6. Dersom en verneforskrift for Saltstraumen vedtas, forutsetter fylkestinget at den må åpne for den arealbruk og utbygging som Bodø kommune har vedtatt i sine arealplaner for området, herunder kommunedelplan for Saltstraumen. Verneforskriftens bestemmelser og forvaltningsplanen må være tilpasset den utviklingen vedtatte planer legger opp til.
7. Ved et eventuelt vern anbefaler fylkestinget at forvaltningsmyndigheten legges lokalt, samt at det opprettes et rådgivende utvalg for forvaltningen av området.

Ingeborg Steinholt, Rødt, fremmet Rødts forslag:

1. Fylkestinget ser at Saltstraumen er et særegent område med store verdier. Fylkeskommunen anbefaler at hovedlinjene i Fylkesmannens verneforskrift blir vedtatt.
2. På et generelt grunnlag viser fylkestinget til kommunedelplanen for Saltstraumen som nylig er vedtatt av Bodø kommune, og mener at eventuelle konflikter mellom vern og utvikling kan løses ved at den endelige verneforskriften åpner for bruk og tiltak i samsvar med denne planen.
3. Oppdrett bør ikke tillates i verneområdet.

Votering

Komiteinnstillinga vedtatt mot 2 stemmer avgitt for Rødts forslag.

Vedtak:

1. Fylkestinget ser at Saltstraumen er et særegent område med store verdier. Fylkeskommunen anbefaler imidlertid ikke at Fylkesmannen i Nordlands forslag til verneforskrift blir vedtatt.
2. På et generelt grunnlag viser fylkestinget til Bodø kommunes uttalelse i saken, og ber om at Fylkesmannen i Nordland vektlegger denne i det videre arbeidet med saken og ved en eventuell bearbeiding av verneforskriften.
3. Sett i lys av Saltstraumens betydning som reiselivs- og friluftsområde ber fylkestinget om at tilrettelegging for friluftsliv og reiseliv og fortsatt bruk av området til disse aktiviteter hensyntas.
4. Fylkestinget er kritisk til den korte høringsperioden. Dette har vanskeliggjort god medvirkning hos høringspartene. Videre vanskeliggjør den korte høringsfristen en god dialog mellom regionalt og lokalt nivå, og dermed fylkeskommunens mulighet til å foreta en nødvendig helhetlig vurdering av saken.
5. Fylkestinget vil påpeke behovet for en bedre og mer systematisk kartlegging av det marine biologiske naturmangfoldet i området.
6. Dersom en verneforskrift for Saltstraumen vedtas, forutsetter fylkestinget at den må åpne for den arealbruk og utbygging som Bodø kommune har vedtatt i sine arealplaner for området, herunder kommunedelplan for Saltstraumen. Verneforskriftens bestemmelser og forvaltningsplanen må være tilpasset den utviklingen vedtatte planer legger opp til.
7. Ved et eventuelt vern anbefaler fylkestinget at forvaltningsmyndigheten legges lokalt, samt at det opprettes et rådgivende utvalg for forvaltningen av området.

Vedlegg
Forslag til verneforskrift

DokID
330146

NOTAT

Oppdrag **Reguleringsplan boligområde Skjellbukta**
Kunde **Herleif Løkås**
Notat nr. **1**
Til -

Fra **BBITRH**
Kopi -

BOLIGOMRÅDE SKELLBUKTA FELT B14 – OVERORDNET VA-PLAN

Dato 2013-04-09

Bakgrunn

Rambøll Norge AS er engasjert av Herleif Løkås for å utarbeide overordnet VA-plan i forbindelse med reguleringsplan for boligområde Skjellbukta felt B14. Før utførelse skal alle VA-planer detaljeres og godkjennes av Bodø kommune.

Rambøll
Mellomila 79
P.b. 9420 Sluppen
NO-7493 TRONDHEIM

T +47 73 84 10 00
F +47 73 84 10 60
www.ramboll.no

Dagens vann og avløpssystem

Det ligger ingen kommunale spill- og overvannsledninger i nærheten av utbyggingsområdet i dag. Tilsendt ledningskart over eks. VA-ledninger fra Byteknikk Bodø viser en Ø160 vannledning langs Fv580.

Vår ref. 6120674/BBITRH

Fremtidig vann og avløpssystem

Vi foreslår å legge en ny trase for spill- og overvann fra B14 og ned til sjøen. Spillvannet skal via en slamavskiller før utslipp til Saltstraumen. Slamavskiller er dimensjonert for ca. 20 boenheter og kun for felt B14. Eks. felt nord for B14 kan også tilkobles fremtidig slamavskiller hvis det ikke foreligger separat slamavskiller for dette feltet i dag. Dimensjon på slamavskiller og øvrige VA-ledninger fastsettes i detaljeringsfasen.

Overvannsledning legges i samme trase som spillvannsledningen. Alternativt kan overvann føres til bekken nord for B14.

Vann til forbruk og brannslukking tas ut fra VL160 PVC langs



Fv580. Plassering av brannkummer avklares i detaljeringsfasen i samråd med brannrådgiver/kommunen.

Vurdering av utslipp til resipienten

Vi forutsetter at resipienten har en selvrensingskapasitet til å håndtere det begrensede utslippet representerer. Resipienten påtegnes som mindre følsomt ihht. Avløpsforskriftens paragraf 13.8. Sterke gjennomstrømningen gjør at oppholdstiden av vannmassene i området er særdeles kort.

Utfordringen blir å føre spillvannet dypt under laveste vannstands nivå. Utslippspunktet kan justeres for å slippe å sprengte unødvendig dypt i området langs Saltstraumen ved å flytte utslippspunktet lenger nord for 78/2.

For å unngå graving/sprenging ned til frostfridybde kan ledninger rett før utslippspunktet ved Saltstraumen, ligge med mindre overdekning og isoleres. Eventuelt legges fyllingsmasser/gabionmadrasser over ledningstraseen.

Det er usikkert hvor avløp fra eks. boligfelt nord for B14 føres. Alternativt kan samme utslippspunkt brukes. Dette må avklares i detaljeringsfasen.

Vedlagt legges det grunnlag for dimensjonering av slamavskiller. Samt overordnet VA- plan som viser foreslått løsning.

Batur Bayani

Ingeniør

Avdeling Vann og Miljøteknikk

Rambøll Norge AS

Dimensjonering av slamavskiller

Slamavskiller prosjekteres i hht. VA/Miljøblad nr. 48.

- Klasse A. med tømmefrekvens hvert 2. år
- 18 timers oppholdstid.
- Det dimensjoneres for bolighus med WC tilknytting
- Antall Pe=> ca. 20 boenheter = 60 Pe
- fmaks = 2,0

$$Q_{\text{midl.}} = 60 \text{ Pe} * 200 \text{ l/Pe*d} = 12 \text{ m}^3/\text{d}$$

$$Q_{\text{dim}} = 30 \text{ m}^3/\text{d} * 2,0 = 24 \text{ m}^3/\text{d}$$

Slamavskiller: Volum, kammer

$$18 \text{ timer} = 0,75 \text{ døgn}$$

$$V = 24 * 0,75 = 18 \text{ m}^3$$

Slammengde (S):

$$S = (250 \text{ l slam/ Pe.d} * 60\text{Pe})/2 = 4,0 \text{ m}^3$$

Total volum slamavskiller:

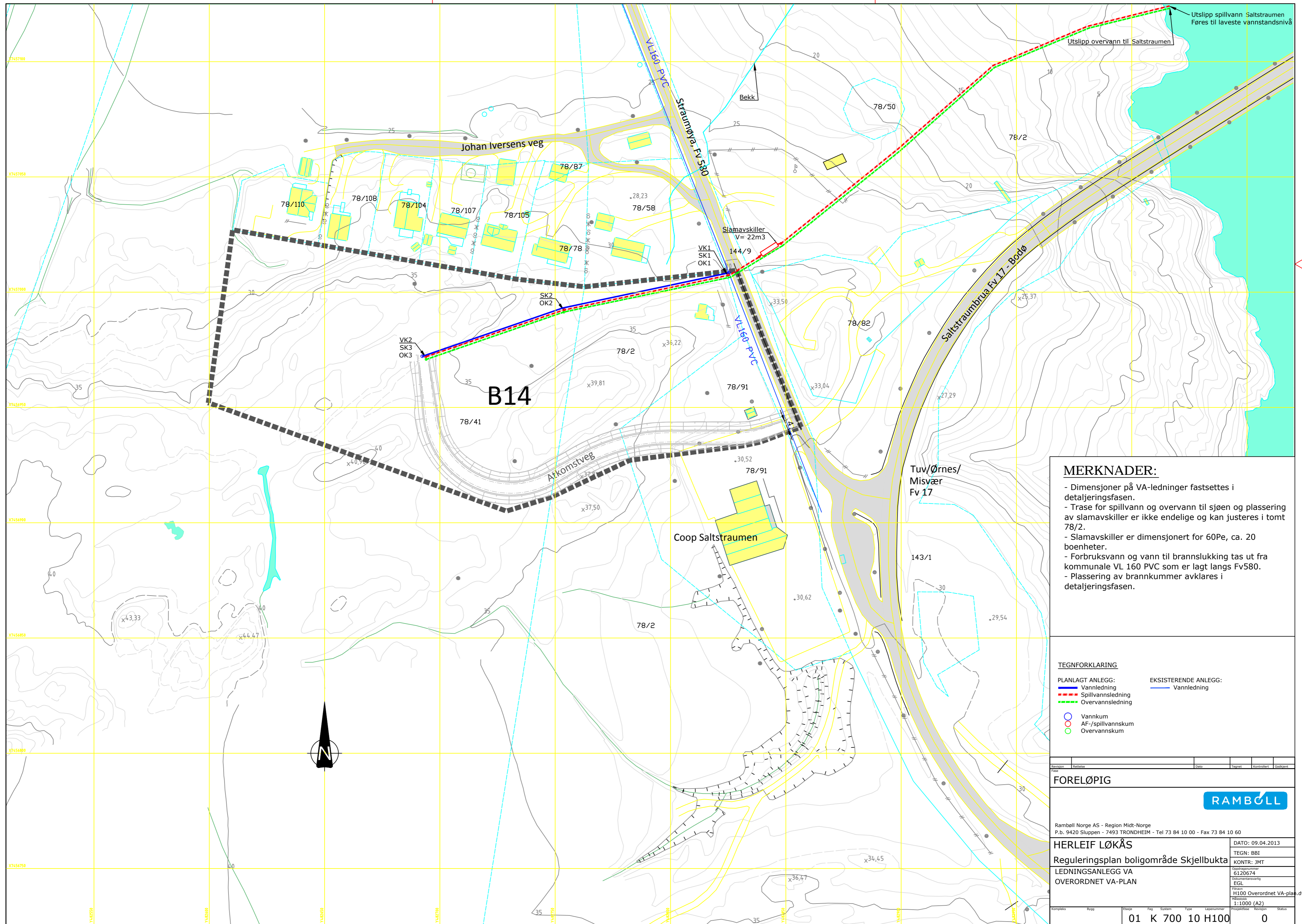
$$22 \text{ m}^3$$

Fordeling av volum på kammer:

1. kammer = $V/3+S = 10 \text{ m}^3$
2. kammer = $V/3 = 6,0 \text{ m}^3$
3. kammer = $V/3 = 6,0 \text{ m}^3$

volum på kammer ved bruk av ulike Pe antall:

ANTALL Pe	Volum (V)	Slammengde (S)	Total volum
60	18	4	22
75	22	10	32
100	30	13	43
150	45	19	64



- MERKNADER:**
- Dimensjoner på VA-ledninger fastsettes i detaljeringsfasen.
 - Trase for spillvann og overvann til sjøen og plassering av slamavskiller er ikke endelige og kan justeres i tomt 78/2.
 - Slamavskiller er dimensjonert for 60Pe, ca. 20 boenheter.
 - Forbruksvann og vann til brannslukking tas ut fra kommunale VL 160 PVC som er lagt langs Fv580.
 - Plassering av brannkummer avklares i detaljeringsfasen.

- TEGNFORKLARING**
- PLANLAGT ANLEGG:**
- Vannledning
 - Spillvannsledning
 - Overvannsledning
- EKSISTERENDE ANLEGG:**
- Vannledning
- Vannkum
○ AF-/spillvannskum
○ Overvannskum

Revisjon	Beskrivelse	Dato	Tegnet	Kontrollert	Godkjent
FORELØPIG					
RAMBOLL					
Ramboll Norge AS - Region Midt-Norge P.b. 9420 Sluppen - 7493 TRONDHEIM - Tel 73 84 10 00 - Fax 73 84 10 60					
HERLEIF LØKÅS				DATO: 09.04.2013	
Reguleringsplan boligområde Skjellbukta				TEGN: BBI	
LEDNINGSANLEGG VA				KONTR: JMT	
OVERORDNET VA-PAN				Oppdragsnummer 6120674	
				Dokumentnavn EGL	
				Tittel H100 Overordnet VA-plan	
				Skala 1:1000 (A2)	
Prosjekt	Bygg	Etasje	Fag	System	Type
Løpnummer 01 K 700 10 H100					Status 0

Fylkesmannen i Nordland
Moloveien 10
8002 BODØ

Innspill til Saltstraumen marine verneområde, Bodø kommune

Undertegnede ble i 2009 valgt av Lokalutvalget i Saltstraumen/Bodø kommune for å sikre god lokal medvirkning i prosessen fram til verneforskriften foreligger.

**Verneområde Saltstraumen er 25 km² (ikke 19 km² som FM har opplyst).
Området tilhører kategori 3, «strømførende lokaliteter».**

Saltstraumen er verdens sterkeste malstrøm og besøkes hvert år av ca 150.000 tilreisende. Vi tror at myndighetenes håndtering av mulig vern i Saltstraumen vil bli lagt merke til, både nasjonalt og internasjonalt.

Referansegruppe Saltstraumen er i mot innføring av marint vern slik det foreligger i forslag til forskrift pr 05.04.13.

Vårt innspill tar utgangspunkt i bl.a. det som er sagt av Fylkesmannen (FM) på møter om saken:

-Verneområdet kan ikke bli større, men det kan bli mindre.

-Vernet kan ikke bli strengere enn i utkast til forskrift, men det kan bli mildere.

Vi viser også til utsagn fra fylkesmiljøvern sjef Roar Høgsæt som i leserinnlegg i AN 12.03. (vedlagt) skriver: «I høringsprosessen trenger vi gode innspill slik at vi får skreddersydd verneforskriften som sikrer de store verdiene uten at det får utslag som vil bli oppfattet som urimelige». Dette oppfattes som et løfte om at vi vil bli hørt.

Våre innspill er gruppert i 3 deler:

- 1. Grunnleggende krav fra lokalbefolkningen.**
- 2. Støtte til innspill fra velforeninger og andre i området**
- 3. Innspill om mer politiske foretak i området**

1.Grunnleggende krav fra lokalbefolkningen:

- Fri ferdsel i fjære- og strandsonen. Dette gjelder både folk og dyr. Fri ferdsel omfatter bl.a. bålbrenning type «pølsebål» og «St.Hansbål». Vi viser spesielt til innspill fra Saltstraumen barnehage og Saltstraumen skole. Oppsummert må vi kunne bruke fjæra som før.
- Ikke akvakultur innenfor verneområdet. Akvakultur er ikke forenlig med marint vern. Her viser vi til vårt innspill (kopi vedlagt) i forbindelse med oppstartsmelding for «Kandidatområdet Saltstraumen» i 2009/10. Under dette punktet ligger at vannkvaliteten i verneområdet må overvåkes dersom akvakultur trappes opp i Skjerstadfjorden.
- Bestemmelser i § 3 må ikke være til hinder for framtidig boligbygging med hensyn til utslipp av spillvann fra kloakkanlegg.
- «Brukssoner» med mildere vern i områder som brukes til fortøyning. (Slike mulige løsninger er skissert i «Oppsummering av innspill til oppstartsmelding» fra FM/FD i 2009/10 under pkt. 1.1 «Avgrensing», nest siste avsnitt og 1.2 «Fysiske inngrep», Flytebrygger og båtfortøyninger).

De fleste husstander har en eller flere båter. Sånn har det vært i århundrer i Saltstraumen-området. Som kartene viser er det svært mange, kanskje opp mot 300, fortøyninger i området. Noen tas opp om vinteren, andre ligger ute hele tida. De fleste er i bruk hvert år, på andre kan det være flere års opphold i bruken.

I «brukssoner» med mildere vern skal følgende gjelde:

Utlegging av nye fortøyninger, flytebrygger og bølgedempere, alt for privat bruk, kommer inn under § 4 i verneforskriften. Dette er tiltak som medfører små, reversible inngrep på bunnen og som ikke påvirker verneverdiene.

Tiltakshaver må forholde seg til plan- og bygningsloven i slike saker.

Vedlikehold av alt av nåværende fortøyninger, båtstøer og flytebrygger er ivaretatt i utkast til verneforskrift.

Vi vektlegger at flytebrygger gir bedre sikkerhet for å komme seg til og fra båten og bølgedempere gir lengre båtsesong og tryggere fortøyningsforhold.

«Brukssoner» med mildere vern omfatter områder i strandsonen der det i dag ligger båtfortøyninger og flytebrygger.

-Tuv: f.o.m. Kodvåg t.o.m. Laukeng

-Straumøya: Seivåg-Ørnes

-Knaplundsøya: f.o.m. Henningsvika i sørvestlig retning, rundt hele øya mot vest (Ripnes og Kapstø), mot nord (Knaplund) og videre hele Godøy og t.o.m. høyspentlinje øst for Godøystraumen.

-Indre Godøy-Godøystraumen-Skålbones-Øyjord: Område med mildere vern.

Lokale innspill fra Godøy/Skålbones/Øyjord

Altså de områdene der det er dypt nok i sjøen til at båten flyter også når det er fjæra og der det er farbart (ikke bratt terreng) på landsida (se kart).

2.Referansegruppen støtter disse innspill fra velforeninger og andre :

1. Seivåg velforening og grunneiere i Seivåg ønsker at Seivågen tas ut av det marine verneområdet. Dette begrunnes bl.a. med at her er det svært mange båtnaust, båtstøer og fortøyninger konsentrert innenfor et forholdsvis lite område.
2. Eiere av «Gøybrygga», andelseiere på felles sjøtomtområde på Godøy og Godøy velforening ønsker et område rundt «Gøybrygga» og felles sjøtomtområde tatt ut av verneområdet. (se kart). Dette er et område det knyttes mye historie til og der det i framtida ønskes lagt felles flytebrygger, samt båtutsett. At dette området ønskes tatt ut, ble også spilt inn i 2009.

Referansegruppens kommentar:

Det har vært sagt fra FM at verneområdet kan bli mindre hvis det som blir tatt ut er i utkanten av verneområdet. Hva som er «utkant» av verneområdet er ikke definert eksakt, og vi legger da til grunn at «utkant» er både yttergrense av området midt i fjorden og grensen på land som er middels flo.

Området i Seivåg fyller helt dette kravet. Området rundt «Gøybrygga» fyller delvis dette kravet og har i tillegg sterkt historisk preg som må tas hensyn til også i framtida.

3. Grunneiere, eiere av «Gøybrygga», andelseiere på felles sjøtomtområde på Godøy og Godøy velforening påpeker at det må være lov med motorisert ferdsel fra fjæra ved felles sjøtomtområde og til holmen over fjæra. Nerholmen er dyrka mark og har i mange tiår vært drevet med traktor. Også kjøring til «Gøybrygga» må tillates. Naturen rydder sporene i sanden kort tid etterpå.

Referansegruppens kommentar:

Dette punktet mener vi må være en selvfølge blir tatt inn i forskrift for mulig vern.

3.Politiske saker som Referansegruppe Saltstraumen støtter:

1. Kommunedelplanen fra 2012 må vedtas endelig slik den foreligger, uavhengig av verneprosessen. Denne planen har det vært jobbet med i mange år og den regulerer bl.a. Skagen (Seivåg), Saltstraumen Fiskecamp og Ripnes (kai/flytebrygger). Dette er av stor betydning for Saltstraumenområdet. Sett i forhold til at verneområdet (sjøbunnen) ikke er kartlagt før vernet mulig settes i kraft vurderes dette å være et rimelig krav.
2. Tilrettelegging for rullestolbrukere vest for Ripnesveien i forbindelse med sti langs stranda.
3. Oppankring for båter som «venter på straumen» (lokalt uttrykk som betyr tida båtene må ligge å vente på at det skal være så lite «strøm i straumen» at de risikofritt kan passere). Se sjøkart/ankerplasser.
4. Drift og vedlikehold av sjøkabler/ledningsnett i sjø, samt nødvendige nyetableringer for eksisterende bosetting og videre samfunnsutvikling.
5. Mulig nye hovedkloakker i områder med spredt boligbygging.

Vedlagt sendes vårt brev datert 14.02.10 til Fylkesmannen i forbindelse med Marin verneplan.

Alt i brev datert 14.02.10 mener vi fortsatt.

Ellers bemerkes at kartene viser strandlinjen med springflo (ekstra stor flo) og dermed feil/for høy grense i forhold til verneforslag. En del tørt land kan på kartet dermed se ut som sjø. Dette må rettes opp.

Med hilsen

Referansegruppe Saltstraumen

Arve Erik Karlsen

Helge Jakobsen

Aina S. Pedersen

Paul Bernt Knaplund

Stig Skålbones

Kjell Ove Andersen

Herleif Løkås

Ragnhild Edvardsen

Vedlegg:

Brev datert 14.02.10 til FM fra Referansegruppen

Leder, Avis Nordland 06.03.13

Leserinlegg fra fylkesmiljøvern sjef Roar Høgsæt, Avis Nordland 12.03.13

Kopi:

Ordfører i Bodø, Ole Henrik Hjartøy

Byplansjef i Bodø, Annelise Bolland

Kommunedelsutvalget i Saltstraumen v/ leder Odd Willy Hansen

Miljøverndepartementet v/ Bård Vegar Solhjell

Fra: Ragnhild Edvardsen[raedva@online.no]

Dato: 12.04.2013 00:49:44

Til: FMNO Postmottak Fylkesmannen i Nordland; Høgsæt Roar

Kopi: ole.henrik.hjartoy@bodo.kommune.no; annelise.bolland@bodo.kommune.no; owhansen@online.no;

Synnove.Blix@bodo.kommune.no; hejonn@online.no; pberntkn@online.no; eramsvik@online.no; kjeloa@online.no;

aina@kafekjelen.no; h-lokaas@online.no; stig@skalbones.com

Tittel: 2 kart fra Referansegruppe Saltstraumen

Saken gjelder:

Elektronisk sending av 2 kart i forbindelse med vårt innspill til Nasjonal marin verneplan:

-Knaplund 2

-Godøy-skålbones

Kartene er levert hos Fylkesmannen 08.04. sammen med våre innspill i saken.

Kart over Godøy-Skålbones gjelder også som vedlegg til innspill fra Godøy velforening.

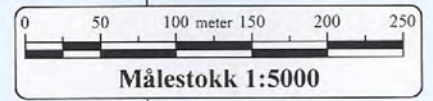
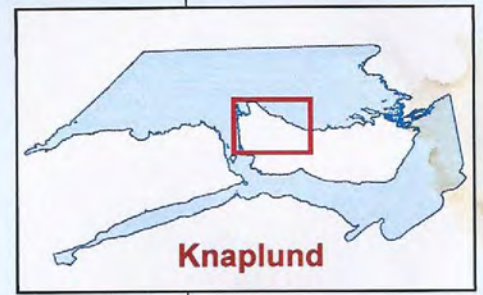
Med hilsen

for Referansegruppe Saltstraumen

Ragnhild Edvardsen

ed

- 1. Bøtfortegning
- 2. Flytebrygge
- 3. Bøtste
- 4. Kai
- 5. Laksesett
- 6. Molo
- 7. Bøttsett



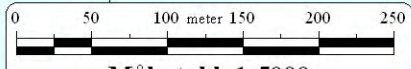
7458500

7458000

7457500



Godøy - Skålbonnes



Målestokk 1:5000

Lakesett

Gammelt naustområde

Havn Øyjord

Brygge/Naust-område Skålbonnes

Stø/opptrekk småbåt

Båttsett 74/6

Tørt land !

Båttsett 74/2

Steinkai

Kjesen

SONEGRENSE MILDERE VERN

SONEGRENSE

innmark

Område tas ut av verneplan

Gøybrygga

Felles båttsett

Tørt land !

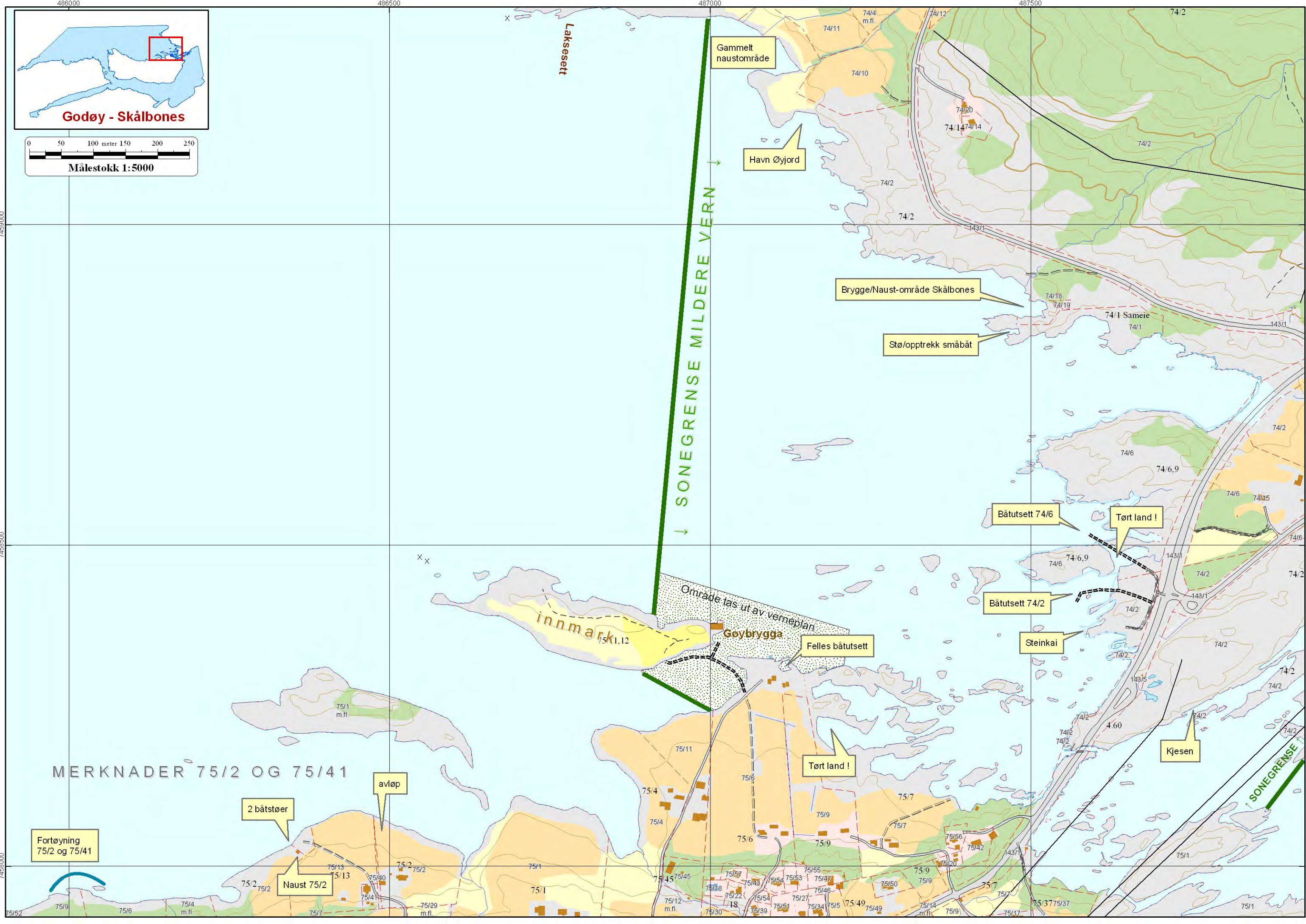
MERKNADER 75/2 OG 75/41

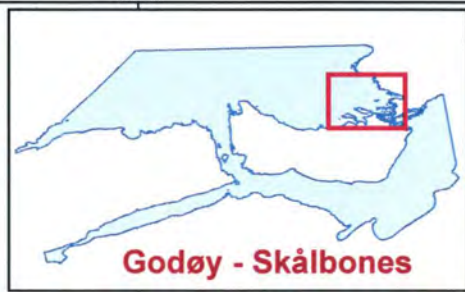
avløp

2 båttstøer

Fortøyning 75/2 og 75/41

Naust 75/2





Godøy - Skålbonas



7459000

7458500

7458000

Lakesett

Gammelt naustområde

Havn Øyjord

Brygge/Naust-område Skålbonas

Stø/opptrekk småbåt

Båttsett 74/6

Tørt land !

Båttsett 74/2

Steinkai

Kjesen

SONEGRENSE MILDERE VERN

SONEGRENSE

innmark

Område tas ut av verneplan

Gøybrygga

Felles båttsett

Tørt land !

MERKNADER 75/2 OG 75/41

avløp

2 båttstøer

Fortøyning 75/2 og 75/41

Naust 75/2

75/52

7459000

7458500

7458000

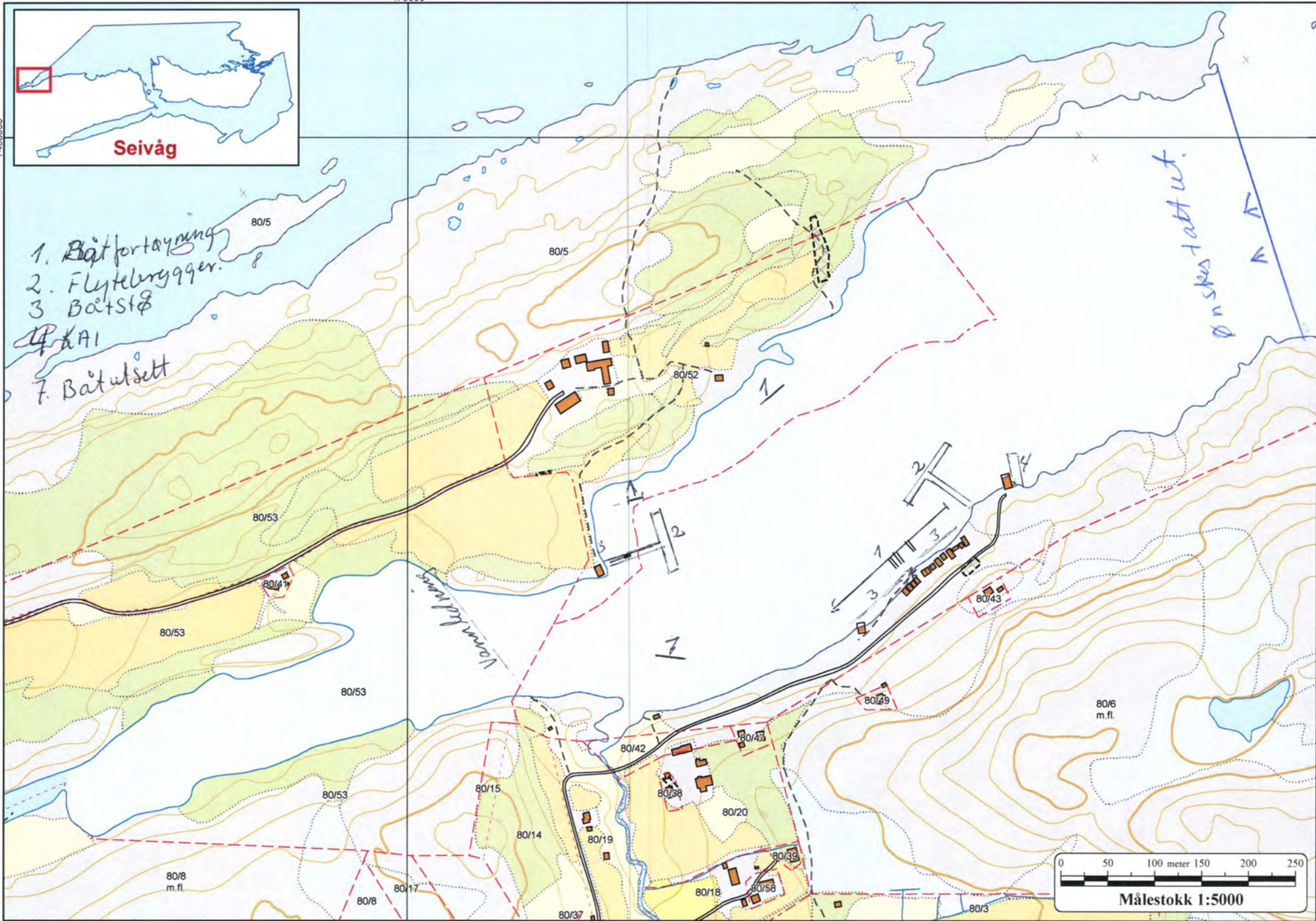
7459000

7458500

7458000



- 1. Båtportbygning
- 2. Flyteberggger.
- 3. Båtsløy
- 4. KAI
- 7. Båttutsett



STRAUMØYA



1. BÅTFORTOYNING
2. FLXTEBRYGGE
3. BÅTSTØ
4. KAI

7458000

7457500

7457000

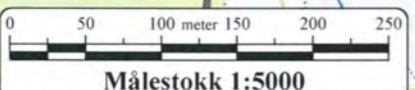
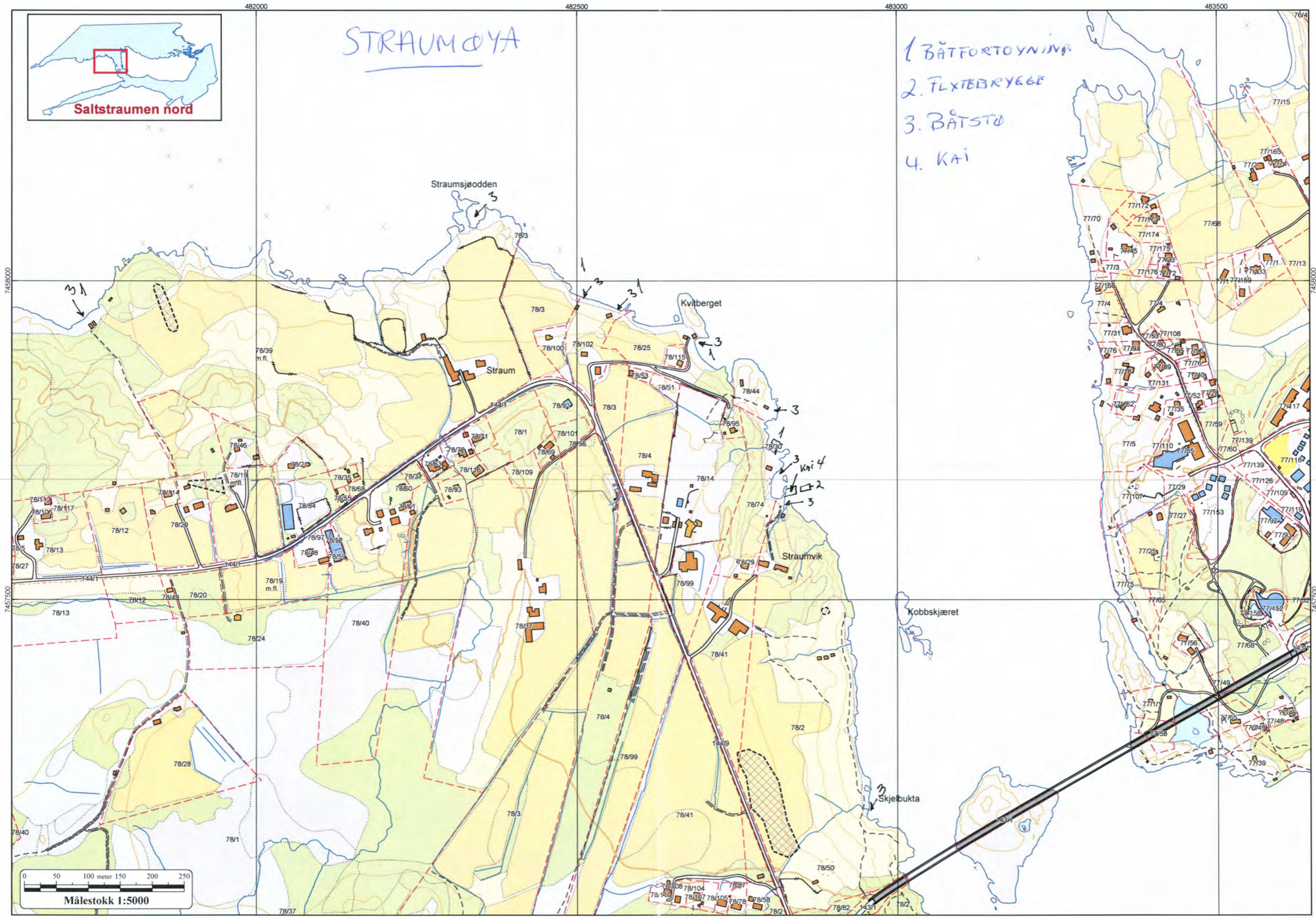
7456500

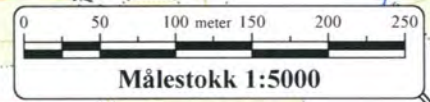
7458000

7457500

7457000

7456500





TUV
↓

- ① Båttferkøyning
- ② Flytebrygge
- ③ Båtstø
- ④ Kai
- ⑤ Laksesett

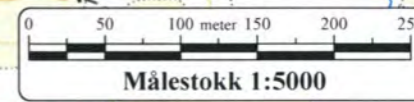
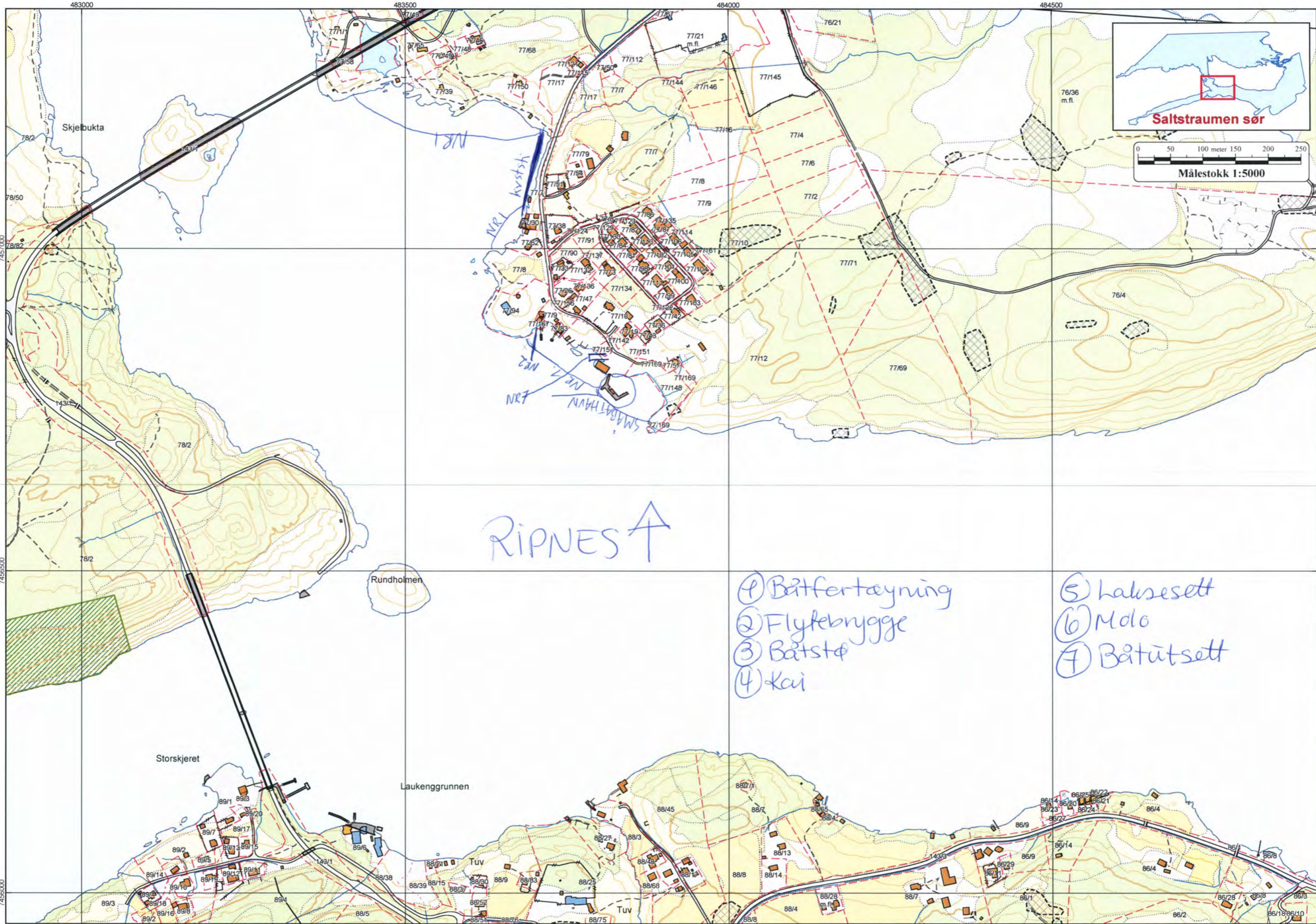
- ⑥ Molo
- ⑦ Båtutsett

Storskjeret
Nr. 4
Nr. 7
Nr. 1 og 3

Laukenggrunnen
Nr. 8
Nr. 4
Nr. 4
Tuv
Nr. 1 og 3

Nr. 6
Nr. 1 og 3-2
Nr. 8, 1 og 3
Nr. 2

Nr. 1 og 3-2-4
Nr. 4 og 7-2



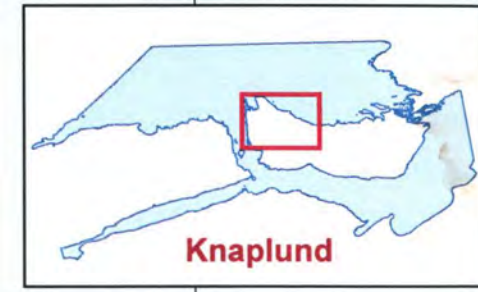
RIPNES ↑

- ① Båtfertøyning
- ② Flytebrygge
- ③ Båtstø
- ④ Kai

- ⑤ Kalisesett
- ⑥ Molo
- ⑦ Båttsett

KNAPLUND

- 1. Båtfortagning
- 2. Flytebrygge
- 3. Båttø
- 4. Kai
- 5. Laksesett
- 6. Molo
- 7. Båttøsett



Utsatt av båt foregår med traktor i båtstø.

Utsatt av båt foregår med traktor i båtstø.

6
Fremtidig
Båttø

5

1-3

Bakskjeret

5
1-3-3

7458500

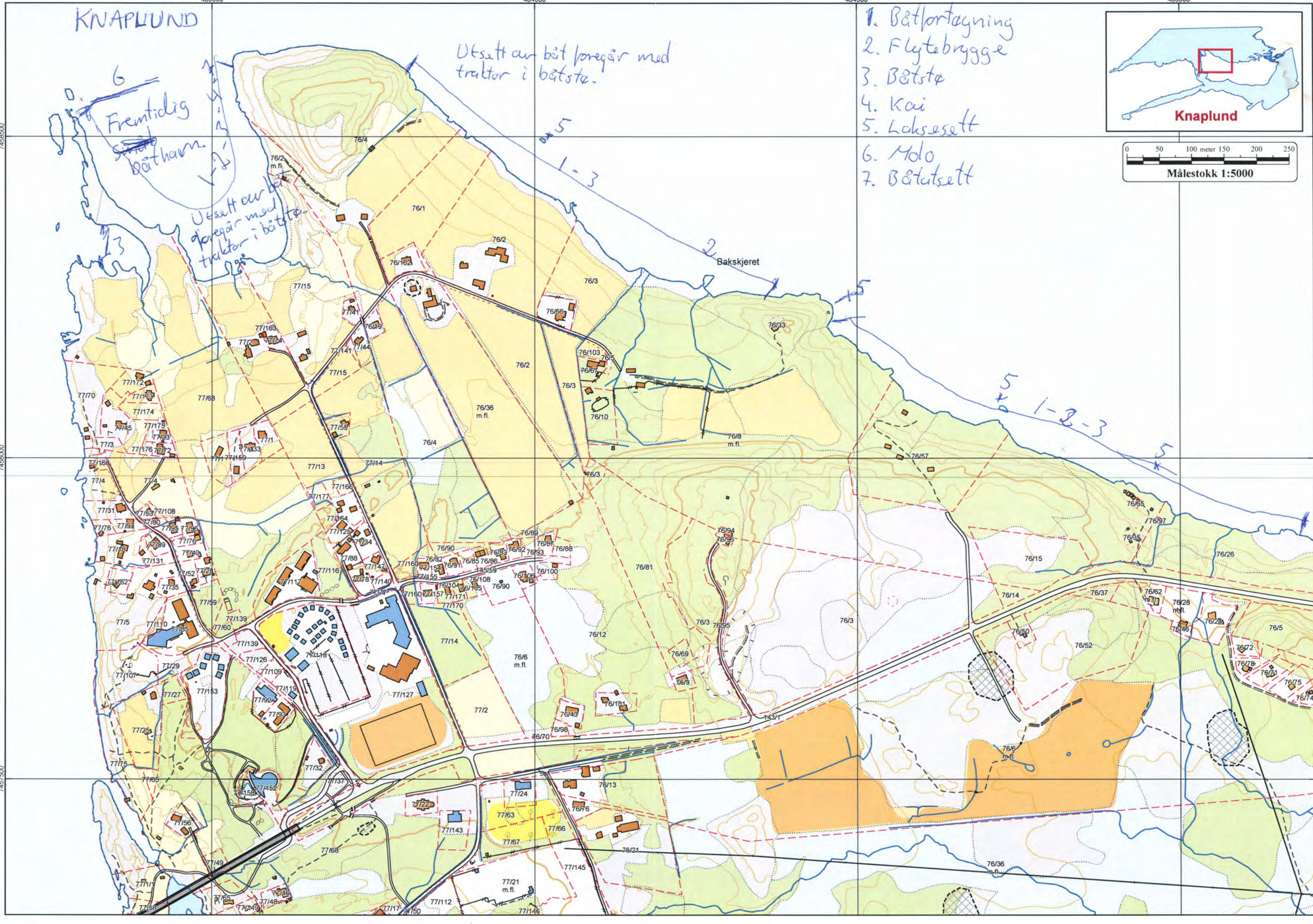
7458000

7457500

7458500

7458000

7457500



485500

486000

486500



Nr. 1 og 3

- ① Båtfertøyning
- ② Flytebrygge
- ③ Båtstø
- ④ Kai
- ⑤ Laksesett
- ⑥ Molo

Nr. 5

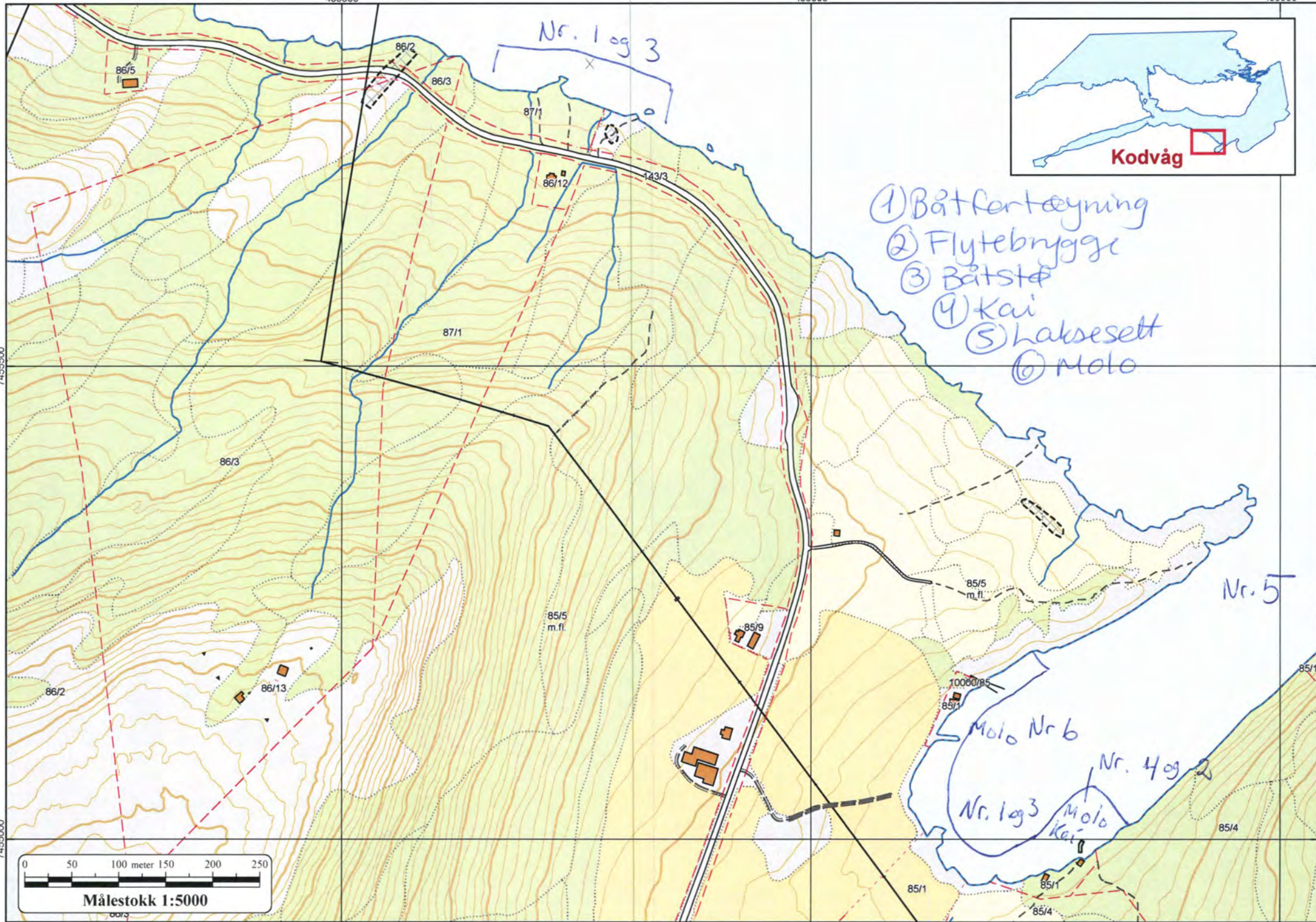
Molo Nr 6
 Nr. 4 og 2
 Nr. 1 og 3
 Molo Kai

7455500

7455500

7455000

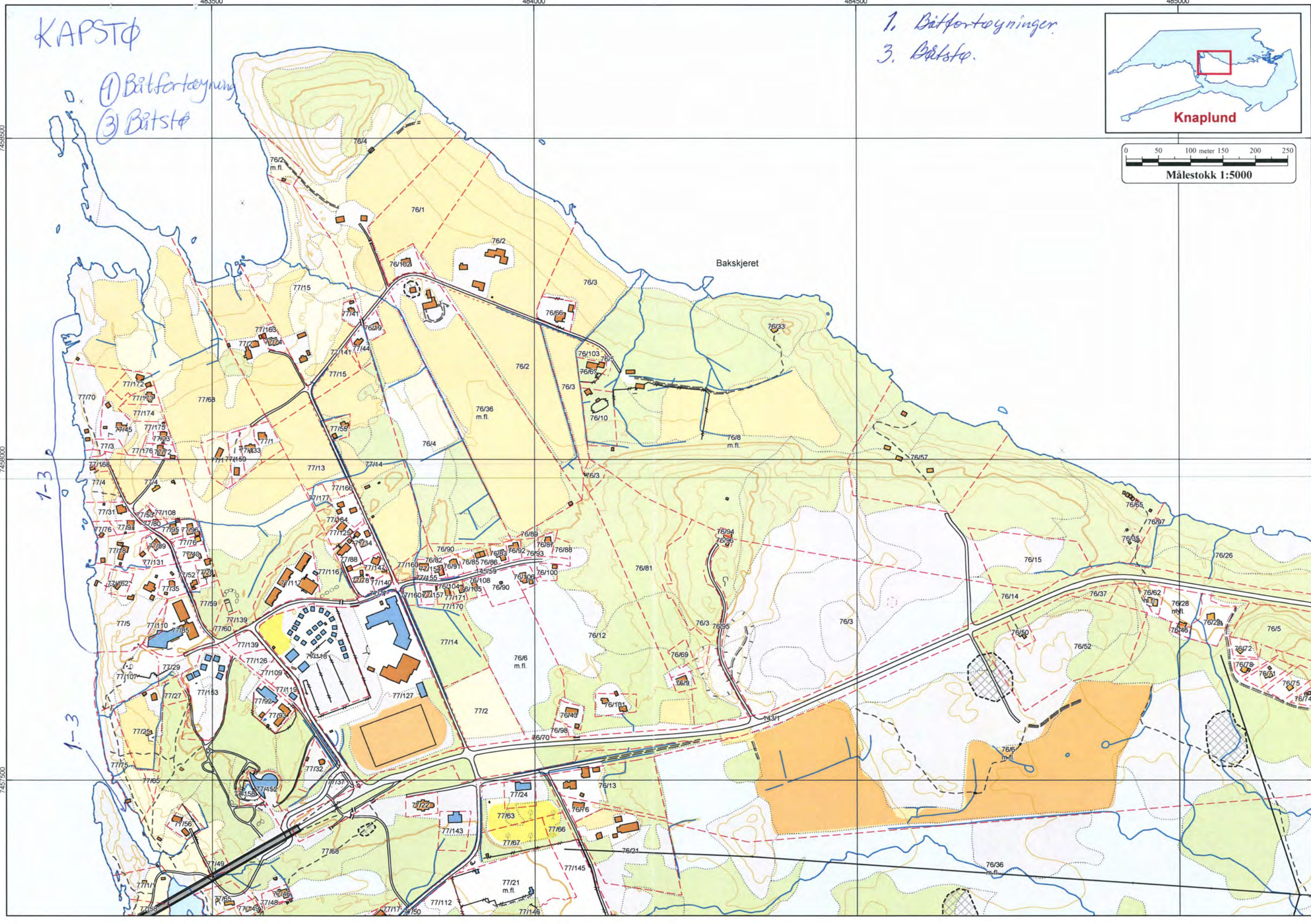
7455000



KAPSTØ

① Båtfortøyning
③ Båtstø

1. Båtfortøyninger
3. Båtstø



Fylkesmannen i Nordland
Moloveien 10
8002 Bodø
postmottak@fmno.no

17. april 2013

Høringsuttalelse: Saltstraumen marine verneområde

SABIMA er svært positiv til at det foreslås å opprette Saltstraumen marine verneområde.

Det er liten tvil om at Saltstraumen er en verdig kandidat til å bli et marint verneområde. Som strømrikt område er det biologisk og naturmessig så langt vi kan bedømme både representativt, og samtidig i særklasse. Med den strømhastigheten som går gjennom selve sundet, sammen med varierende grad av strøm ellers i området, må dette være blant de viktigste områdene i Norge med potensial for en særlig bred og rik flora og fauna på hardbunn. I tillegg kommer fugleliv og vandrende fisk (som sild), som i lange perioder passerer gjennom fra vinteropphold i fjordene og havet utenfor.

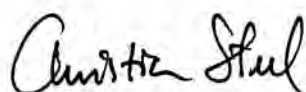
Vernet legger opp til fortsatt tradisjonell bruk av ressursene, men vil hindre ytterligere utbyggingsplaner og videreutvikling som kan påvirke naturforholdene. Området er allerede en del påvirket. Vi opplever det som en riktig og høyst betimelig avveining mellom lokal utvikling for bofaste på den ene siden, og områdets unike naturverdier, ikoniske verdi for nasjonal markedsføring, bærekraftig forvaltning og reiseliv.

Vi ser et klart behov for økt kunnskapsinnhenting, særlig om sjøbunnen. Det er også behov for å skaffe bedre oversikt gjennom miljøundersøkelser og konsekvensvurderinger for hele verneområdet og omkringliggende områder som kan ha påvirkning på naturkvalitetene i verneområdet, inkludert gamle kilder til forurensning og avfall. Det er også viktig med et meget restriktivt syn på akvakultur i omkringliggende områder.

Verneforskriften må videre innføre strengere restriksjoner på fritidsfiske i området, især fiske med skadelige og/eller avanserte redskaper og fiske som primært fungerer som «trofejakt» uten at ressursene utnyttes.

SABIMA benytter samtidig anledningen til å påpeke at tempoet i marint vern i Norge har vært særdeles labert, og at vi forventer en langt sterkere innsats på dette området framover fra myndighetenes side.

Vennlig hilsen



Christian Steel
Generalsekretær SABIMA

Mottatt FM-NO

12 APR. 2013

Fylkesmannen i Nordland
Statens hus
8002 BODØ

ÁSSJEGIEHTADALLE /SAKSBEHANDLER
Pål Nilsen, +47 78 47 40 21
p.al.nilsen@samediggi.no

DIJÁ SIEV./DERES REF.
2009/7517

MIJÁ SIEV./VÅR REF.
13/745 - 3
Almmuda gá válda aktijvuodav/
Oppgjs ved henvendelse


BVE./DATO
08.04.2013

Uttalelse til høring av forslag om vern av Saltstraumen marine verneområde i Bodø kommune

Vi viser til Deres brev av 4.2.2013.

Sametinget har ingen merknader til verneforslaget og forskriftsforslaget.

Varrudagáj /Med hilsen


Sunniva Skålnes
ossodatdirektevra/avdelingsdirektør



Pål Nilsen
fágajodiheddji/fagleder

Samediggi
Avvoarigáidnu 50
9730 Karásáohka

Telefovdna: +47 78 47 40 00
www.samediggi.no
samediggi@samediggi.no

Apningstider
Mandag - Fredag
08:00 - 15:30

Fra: Mona Aune[Mona.Aune@bodo.kommune.no]
Dato: 12.03.2013 10:18:06
Til: FMNO Postmottak Fylkesmannen i Nordland
Kopi: Synnøve Blix; Evy Ramsvik; Mette Holst
Tittel: Saltstraumen marine verneområde.

Hei.

Her kommer vårt innspill i saken om Saltstraumen som marint verneområde. Saltstraumen barnehagen ligger på Tuv 8056 Saltstraumen.

Saltstraumen barnehage bruker ofte 3 ulike områder av fjæra i barnehagens nærhet som arena for lek og læring, sanseopplevelser og motoriske utfordringer.

Områdene er som følger: Laukengfjæra, fjæra ved Saltstraumen brygge og Tuvfjæra, like øst for barnehagen.

Turene er av varierende lengde. Noen ganger er vi der hele dagen, da særlig i Tuvfjæra og på Laukeng. Andre ganger er det kortere turer, kaste stein i havet, lete etter skjell, se etter krabber og tangsprell.

Når vi er i fjæra hele dagen brenner vi bål, griller pølse, steiker pannekaker eller lager popkorn på bål. Ungene har med bøtter til å ha krabber, tangsprell, sjøstjerner og skjell i. Vi slipper dem selvsagt ut igjen etter å ha studert dem. Vi ser og tar på tang og planter ellers alt vi finner

Vi observerer fuglelivet i fjæra med tjeld, ærfugl, ørn og måser og er kjempefornøyd når vi finner en fjær for å ta med hjem.

Skjell og tørket tang brukes ofte i ulike kreative sammenhenger.

I årsplanen vår har vi nedfelt i vårt pedagogiske grunnsyn, viktigheten av å gi barna opplevelser og få gjøre oppdagelser selv. Vi mener fjæra er spesielt egnet for dette.

Fagområdet Natur, miljø og teknikk skal bidra til at barn blir kjent med og får forståelse for planter og dyr, landskaper, årstider og vær.

Vi fokuserer mye på vårt nærområde i årsplanen. Livet ved og under Saltstraumen, med fisk, fugler og dyreliv har vært sentrale tema i mange år.

I barnehagen håper vi at et marint verneområde her i Saltstraumen ikke vil bli et hinder for våre mangfoldige aktiviteter og opplevelser i fjæra.

Med vennlig hilsen

Mona Aune Mobil: 938 30 255

Styrer

Saltstraumen barnehage



Telefon +47 75 55 63 60

<http://www.bodo.kommune.no>

<mailto:mona.aune@bodo.kommune.no>

Fra: Fredric Ihrsen[dykking@saltstraumen-dykkecamp.no]
Dato: 19.03.2013 10:46:11
Til: FMNO Postmottak Fylkesmannen i Nordland
Tittel: Saltstraumen - marint vern område - Ja Tack med inspel

Saltstraumen - marint vern område - Ja Tack med inspel

Mitt navn er Fredric Ihrsen og jeg jobbar sedan lite over 2 år tilbake i Saltstraumen DykkeCamp. Jeg er dagligen i ett av verdens mest unika vatten og ser positivt på detta med ett värnat marint område. Jeg har jobbat i Saltstraumen i totalt snart 6 år og kanner mig privilegierad att få vara här.

Saltstraumen är unikt. Jeg har arbetat med dykning i både Röda Havet, Thailand och i Sverige längs västkusten och har även dykt på Borneo, Komodo National Park, Great Barrie Reef, Nya Zeeland, Hawaii och både väst- och östkusten av USA. Det finns inget ställe som är så speciellt. Så jag personligen är positiv och vi som företag i området är positiva till värning av Saltstraumen.

Idag jobbar vi hårt för att våra gäster och elever som upplever området värnar om det och respekterar det. Vi följer den Icke-Jakts policy som det lokal dyksamfundet har haft i snart 15 år. Vi talar också mycket med fiskare om att försöka begränsa uttaget av bla steinbit under sommartiden då de gyter.

Dock vill vi säkerställa att den lokala dykmiljön kommer att kunna fortsätta. Vi går upp och ner i strandområdet när vi ska komma till dykplatserna. Vill säkerställa att detta också i fortsättningen kommer att vara möjligt precis som en vandring i en nationalpark. Under vattnet gör vi som dykare mindre åverkan än en som vandrar i fjällen då vi ligger i vattnet ovanför botten och väggarna.

Vi dykare som är ofta i Saltstraumen blir naturliga observatörer på förändringar och även oftast ambassadörer om hur vackert det är. Vi ser också förändringar över de olika årstiderna men också över längre tider. En del av "ambassadörsjobbet" vi gör är att sprida bilder och förståelse om djuren, se vår hemsida bl a.

Idag jobbar vi också aktivt i samarbete med den lokala dykkeklubben med att en till två gånger om året plocka upp slukare/fiskedrag och linor från strömmen under populäraste fiskeplatserna. Ett jobb som de lokala gjort under många år. Stora mängder bly och slukar plockas upp varje år.

Vet att undervattensnationalparken i Sverige kring Koster-öarna har blivit ett eftertraktat dykområde och hoppas att Saltstraumen fortsättningsvis kan vara det samma.'

Vänliga hälsningar/Kind Regards

Fredric Ihrsen
Saltstraumen DykkeCamp
+47 922 60 560
<http://www.saltstraumen-dykkecamp.no/>

Medlem av/ Member of:
<http://www.divingnorway.info/>

Fylkesmannen i Nordland

Moloveien 10
8002 BODØDato: 08.04.2013
Saksbehandler: Synnøve Blix
Telefon direkte: 75 55 79 10
Deres ref.:
Løpenr.: 23585/2013
Saksnr./vår ref.: 2010/1574
Arkivkode: 144

Uttalelse til høring av forslag om vern av Saltstraumen Marine verneområde i Bodø kommune

Saltstraumen kommunedelsutvalg har i møte den 8.04.2011, i PS 13/13 gjort følgende vedtak som uttalelse:

1. Saltstraumen kommunedelsutvalg er i utgangspunktet ikke i mot et marint vern, men verneplanen må ikke vedtas før det er gjort kartlegging av verneverdiene og hvilke følger vernebestemmelsene får for lokalbefolkningen og næringsutviklingen i området.
2. Saltstraumen kommunedelsutvalg vil i utgangspunktet støtte uttalelsen fra Referansegruppe Saltstraumen samt konklusjon og innstilling til PNM komiteen møte den 11.04.2013 i Bodø kommune, men med følgende understreknings:
 - Tradisjonell bruk av fjæra / strandområde må sikres.
 - Ingen akvakultur innenfor verneområdet.
 - Marin verneplan må ikke bli til hinder for ny boligbygging og næringsutvikling i området (etablering av nye avløpsanlegg).
 - Brukssoner (fortøyninger, båtutsett og kaier) må reguleres gjennom kommunale planverk og bestemmelser i Marin verneplan må i slike tilfeller vike.

Med hilsen

Synnøve Blix
sekretær
Saltstraumen kommunedelsutvalg

Kopi til:
Torill Kristiansen

Kopi: PNM komiteen, Bodø kommune.

Politisk sekretariat

Postadresse:
Postboks 319, 8001 Bodø
Besøksadresse:
Rådhuset, 8006 Bodø

Telefoner:
Sentralbord: 75 55 50 00
Ekspedisjon: 75 55 50 00
Telefax: 75 55 50 08

Elektroniske adresser:
postmottak@bodo.kommune.no
synnove.blix@bodo.kommune.no
www.bodo.kommune.no

Orgnr.:
972 418 013
Bankkonto:
4500 55 00080

Fra: Reidun Horn[Reidun.Horn@bodo.kommune.no]
Dato: 19.03.2013 16:27:27
Til: FMNO Postmottak Fylkesmannen i Nordland
Kopi: Synnøve Blix
Tittel: Saltstraumen som marint verneområde

Hei.

Her kommer et lite innspill fra Saltstraumen skole i saken om Saltstraumen som marint verneområde.

Saltstraumen skole bruker nærområdet, inkludert fjæra, aktivt i opplæringen av elevene. Noen eksempler:

- 1.- 4. klasse er på tur hver uke. Det varierer hvor de går og hvilke faglige mål de har.
Etter 4. trinn skal elevene blant annet:
 - kunne forskjell på flo og fjære
 - kunne kjenne igjen og vite navnet på fem saltvannsfisker og fortelle om livssyklusen til en av dem
 - kunne kjenne igjen og vite navnet på noen skjell
 - gjenkjenne tang og tare
 - kunne si navnet på tre krepsdyr
 - kunne si navnet på to bløtdyr
 - gi eksempel på et kretsløp i fjæra

Når skolen er på tur i fjæra er elevene ofte med på å lage bål og lage mat på bålet. Skolen har kjøpt inn grillheller som brukes til å tilberede mat på bål.

Elevene trives godt i fjæra. Vi leter etter steiner, skjell og andre «skatter». Skjell og tørket tang brukes ofte i undervisning i andre fag som kunst og håndverk og matematikk.

- 5.-10. klasse har jevnlig turer gjennom skoleåret. Livet ved og under Saltstraumen, med fisk, fugler og dyreliv har vært sentrale tema i mange år. Vi observerer fuglelivet i fjæra med tjeld, ærfugl, ørn og måser.
- Skolen har utarbeidet en lokal læreplan der elevene skal bli kjent med nærområdet. Hver klasse har to-tre historiske emner de skal gjennomgå. Det betyr at vi bruker naturen, inkludert fjæra. (for eksempel klippfiskbergan.)
- Gjennom ulike faglige emner bruker lærerne lokale bedrifter, lag/foreninger, tradisjoner, historie fra Saltstraumen. Her brukes naturen, inkludert fjæra. Eksempler:
 - Engelsk 5. klasse «Livet i sjøen i Saltstraumen»
 - Engelsk ungdomsskolen «guiding», «fiskesorter»,
 - Matematikk lokale bygg og konstruksjoner som bruer etc
 - Naturfag biotoper i Saltstraumen (dyr og fugleliv), spesielt fjæra mellom hotellet og brua brukes
 - Naturfag mineraler og bergarter
 - Naturfag lokale yrkesfiskere
 - Naturfag tidevann, malstrøm, .
 - Mat og helse fisk og livet i fjæra
 - Kunst og håndverk eks leire fra fjæra (design), bruene (arkitektur),
 - Samfunnsfag livet i vann, fiske i Saltstraumen

Vår skole har stor tro på elevaktiv læring, dvs. at elevene utforsker, ser og deltar aktivt i læringa.

Ved å bruke naturen til å utforske virkeligheten har vi stor tro på en effektiv innlæring som elevene får positive opplevelser med.

Skolen håper at et marint verneområde ikke vil bli et hinder for bruk av fjæra i opplæringen.

Mvh. Reidun Horn

Inspektør ved Saltstraumen skole



Fylkesmannen i Nordland
Statens hus
Moloveien 10
8002 BODØ

Oslo, 08.04.2013

HØRINGSUTTAELSE – SALTSTRAUMEN MARINE VERNEOMRÅDE

Deres ref. 2009/7517

Vi uttaler oss på vegne av Skagen Gaard Eiendom AS som eier Skagen Gaard (80/52).

Ved gjennomlesning av saksdokumentene er det uklart om verneplanen går foran gjeldende reguleringsplaner. Vi vil derfor påpeke at det relativt nylig er vedtatt en reguleringsplan for Skagen, som er meget viktig for stedets fremtid og mulige utvikling. Spesielt vil vi fremheve den regulerte flytebryggen, som må kunne realiseres enten gjennom unntak i verneplanens forskrifter eller ved at det åpnes for dispensasjon.

Vi slutter oss derfor til Bodø kommunes uttalelse i forbindelse med oppstart av planarbeidet, vedrørende forholdet til eksisterende utbyggingsområder:

«Eksisterende utbyggingsområde:

Når det gjelder eksisterende utbygginger, og utbyggingsplaner som berører sjøarealet, vises det til håndteringen av kandidatområdet Karlsøyvær, hvor eksisterende bebyggelse holdes utenfor verneområdet. Tilsvarende bør på generelt grunnlag også gjennomføres for eksisterende og planlagte utbyggingsområder i Saltstraumen. Det bør her også sikre en viss fleksibilitet for videre utvikling på sikt. Dette gjelder i sær Skagen gård, Fiskecampen, Tuvsjyen og bygningsmiljøet på Ripnes inkludert eksisterende kai. Det vises til at vernet ikke skal være strengere enn nødvendig for sikring av verneformålet. Mindre tiltak som oppankring av båter og fortøyning av flytebrygger og lignende som ikke er i strid med verneformålet bør fortsatt kunne tillates.»

Vennlig hilsen

HILLE MELBYE ARKITEKTER AS

Trygve Lund

Kopi: Skagen Gaard Eiendom AS
Bodø kommune



Statens vegvesen

Mottatt FM-NO

13 MARS 2013

Fylkesmannen i Nordland
Moloveien 10
8002 BODØ

Behandlende enhet:
Region nord

Saksbehandler/innvalgsnr:
Jørn Ø Olsen - 75552849

Vår referanse:
2013/015056-002

Deres referanse:
2009/7517

Vår dato:
12.03.2013


Uttalelse til forslag om vern av Saltstraumen marine verneområde i Bodø kommune

Viser til deres brev datert 4.2.2013 med forslag til vern av Saltstraumen maritime verneområde. Planområdet omfatter sjøområder med tidevannsonen opp til midlere høyvann/normal flo og er vist på kart i målestokk 1: 40 000 som er datert januar 2013.

Fylkesveg 17 går gjennom verneområdet og fylkesveg 812 ligger nær opp mot verneområdet. Begge vegene vil derfor bli berørt av verneforskriften. Det gjelder spesielt fv. 17 med Godøystraumbua, Saltstraumbua og Sunnanbua. I tillegg ligger fv. 17 nær sjøen i to partier på strekningen Skålbones - Godøy og tilsvarende for fv. 812 et stykke mellom Tuv og Koddvog.

Forskriftens paragraf 4 inneholder unntak fra vernebestemmelsene for tiltak som er tillatt uten at det er nødvendig å søke om tillatelse. Her må det tas med et punkt om at nødvendig drift og vedlikehold av fv. 17 og fv. 812 må unntas vernebestemmelsene. Det må gjelde både for brukonstruksjonene og for selve vegene der fylkesvegene går nær strandsonen. Dette må presiseres som unntak i § 4 i verneforskriften.

Statens vegvesen, vegavdeling Nordland
Med hilsen


Jørn Ø Olsen
senioringeniør

Postadresse
Statens vegvesen
Region nord
Postboks 1403
8002 Bodø

Telefon: 02030
Telefaks: 75 55 29 51
firmapost-nord@vegvesen.no
Org.nr: 971032081

Kontoradresse
Dreyfushammarn 11
8002 BODØ

Fakturaadresse
Statens vegvesen
Regnskap
Båtsfjordveien 18
9815 VADSØ
Telefon: 78 94 15 50
Telefaks: 78 95 33 52

Fylkesmannen i Nordland
Statens hus
Moloveien 10
8002 BODØ

Innspill til forslag om marint vern av Saltstraumen fra Tuv Velforening.

- *Tuv Velforening er imot innføring av marint vern for Saltstraumen slik det foreligger forslag om pr.18.mars 2013.*
- *Tuv Velforening mener høringsperioden for innføring av marint vern for Saltstraumen er utilfredsstillende kort. Burde vært forlenget ut inneværende år.*
- *Normal bruk av strandsonen må ivaretas. Dette må inkludere landing med båt, dyr på beite, bålbrekking, lek o.l.*
- *Gradering av verneområder, f.eks A,B og C-områder? Strengest vern i Straumløpet, mildere i områdene rundt.*

- *§2 Geografisk avgrensing:*
 - *Tuv Velforening er uenig med utmålingen av størrelsen på foreslått vernet areal. Mener arealet er for stort.*
 - *Verneområdet ikke omfatter strandsonen og ikke høyere opp enn til – K10. (10 meters dyp)*
- *§3 må også sikre at det ikke åpnes for oppdrettsanlegg innenfor verneområdet.*

- *§4 Generelle unntak fra §3:*
 - *Bestemmelsene i §3 må ikke være til hinder for fremtidig boligbygging med hensyn på utføring av spillvann fra kloakkanlegg.*
 - *Bestemmelsene i §3 må ikke være til hinder for fremtidige fortøyninger og mindre flytebrygger beregnet på småbåter. Grunneiers rett til et visst antall fortøyninger, kvotesystem. Dette for at kommende generasjoner og tilflyttere/nybyggere ivaretas muligheten til å videreføre det tradisjonelle livet vi har hatt langs kysten vår, kystkultur om man vil.*

Tuv Velforening v/Frank Madsen

Fylkesmannen i Nordland

Molloveien 10
8002 BodøDato: 12.03.2013
Saksbehandler: Synnøve Blix
Telefon direkte: 75 55 79 10
Deres ref.:
Løpenr.: 17543/2013
Saksnr./vår ref.: 2010/1574
Arkivkode: 144

Uttalelse fra Tverlandet kommunedelsutvalg i forbindelse med nasjonal marin verneplan Saltstraumen

Tverlandet kommunedelsutvalg har i møte den 5.03.2013 gitt følgende innspill i forbindelse med høring av forslag om vern av Saltstraumen marine verneområde i Bodø kommune:

Tverlandet kommunedelsutvalg mener for det første at det har vært gitt alt for korte frister, og ber om utsettelse slik at grundige analyser og konsekvensutredning av området blir gjort.

Vi vil likevel gi følgende umiddelbare tilbakemeldinger i forhold til dette:

- Strandsonen bør ikke inkluderes i verneplanen, den bør flyttes til mål ved laveste lavvann. Det bør også være fri ferdsel i fjæra, og man må ha løsninger for private oppankringer og adkomst med egen båt.
- Det bør gis unntak slik at dette ikke kommer i konflikt med nybygging i området
- Størrelse på areal bør vurderes

Med hilsen

Synnøve Blix
utvalgssekretær
Tverlandet kommunedelsutvalg

Kopi til:
Annelise Bolland

Politisk sekretariat

Postadresse:
Postboks 319, 8001 Bodø
Besøksadresse:
Rådhuset, 8006 Bodø

Telefoner:
Sentralbord: 75 55 50 00
Ekspedisjon: 75 55 50 00
Telefax: 75 55 50 08

Elektroniske adresser:
postmottak@bodo.kommune.no
synnove.blix@bodo.kommune.no
www.bodo.kommune.no

Orgnr.:
972 418 013
Bankkonto:
4500 55 00080



UNIVERSITETET FOR MILJØ- OG BIOVITENSKAP
INSTITUTT FOR NATURFORVALTNING

SAKSBEHANDLER GRETHE DELBECK
DIREKTE TLF 64965021
E-POST grethe.delbeck@umb.no
BESØKSADRESSE HØGSKOLEVEIEN 12,
SØRHELLINGA

VÅR REF 2013/332
DERES REF 2009/7517
DATO 06.03.2013

Fylkesmannen i Nordland

Moloveien 10
8002 BODØ

Høring - forslag om vern av Saltstraumen marine verneområde i Bodø kommune

Det vises til ovennevnte høring datert 06.02.2013.

Vi må dessverre meddele at Institutt for naturforvaltning ikke har kapasitet til å foreta en slik høring.

Med vennlig hilsen
Institutt for naturforvaltning

Grethe Delbeck
Førstekonsulent

Fylkesmannen i Nordland
Moloveien 10
8002 BODØ

Deres ref.: 2009/7517
Vår ref.: 2013/860 SW1002/832
Dato: 05.04.2013

Høring av forslag om vern av Saltstraumen marine verneområde i Bodø kommune: marinarkeologisk innspill

Vi viser til ovennevnte oversendt Tromsø Museum for innspill om kulturminner under vann. Viser også til Tromsø Museums uttalelse av 29.5.2009 til kommunedelplan for Saltstraumen.

Etter kulturminnelovens § 14 er Tromsø Museum rette myndighet for forvaltning av kulturminner under vann i sjø og vassdrag i Nord-Norge.

Som ansvarlig myndighet for forvaltning av kulturminner under vann, er det viktig at Tromsø Museum blir trukket inn i planleggingsprosessen på et tidlig stadium. Å gi innspill til arealplaner er et forebyggende arbeid som forhindrer konflikter i forvaltning av kulturminner på et senere tidspunkt.

Når det gjelder marine verneområde for Saltstraumen, har vi ingen konkrete merknader til høringsdokument eller tidligere utsendt oppstartsmelding fra 2009, men vil bidra med opplysninger angående et kjent automatisk fredet marine kulturminne i planområdet. Det gjelder vraket D/S Heros (Askeladden ID nr 147241), en svensk malmbåt som kom fra Finneid fullastet med kobberkis fra Sulitjelma gruve og forliste ved Rundholmen i Saltstraumen i 1905. Det er viktig å sikre verdien til dette kulturminne i forbindelse med vern av Saltstraumen.

Det er positivt at kulturminner under vann og PRIMAT områdene ble nevnt i verneplanen under kulturminner tema. Saltstraumen tilhører marinarkeologisk prioritert område nr. 5106.

Vennlig hilsen

Stephen Wickler
marinarkeolog

Dokumentet er elektronisk godkjent og krever ikke signatur

Kopi: Nordland fylkeskommune, Kulturminner i Nordland