




Tilråding - Miljødirektoratet
Grenseendring Saltfjellet landskapsvernområde
og Saltfjellet-Svartisen nasjonalpark
Strekningen Varghola - Kjemåfossen

Saltdal kommune, Nordland fylke

-  Saltfjellet-Svartisen nasjonalpark
-  Saltfjellet landskapsvernområde
-  Eksisterende grense landskapsvern og nasjonalpark

Målestokk: 1:25 000

Ekvidistanse: 20 m

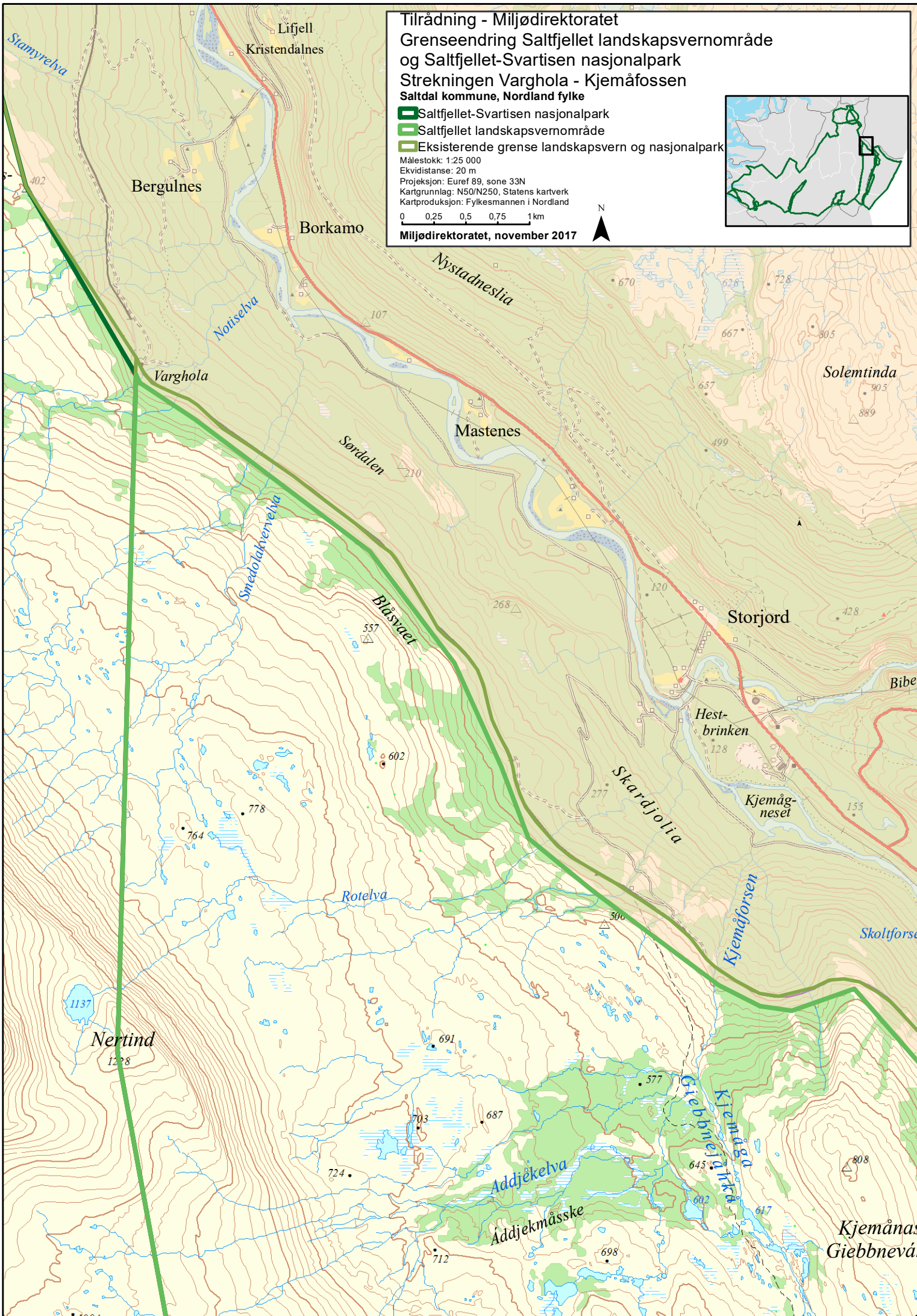
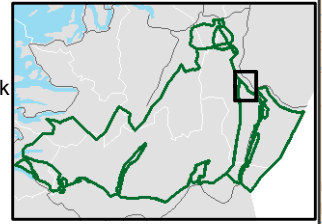
Projeksjon: Euref 89, sone 33N

Kartgrunnlag: N50/N250, Statens kartverk

Kartproduksjon: Fylkesmannen i Nordland

0 0,25 0,5 0,75 1 km

Miljødirektoratet, november 2017

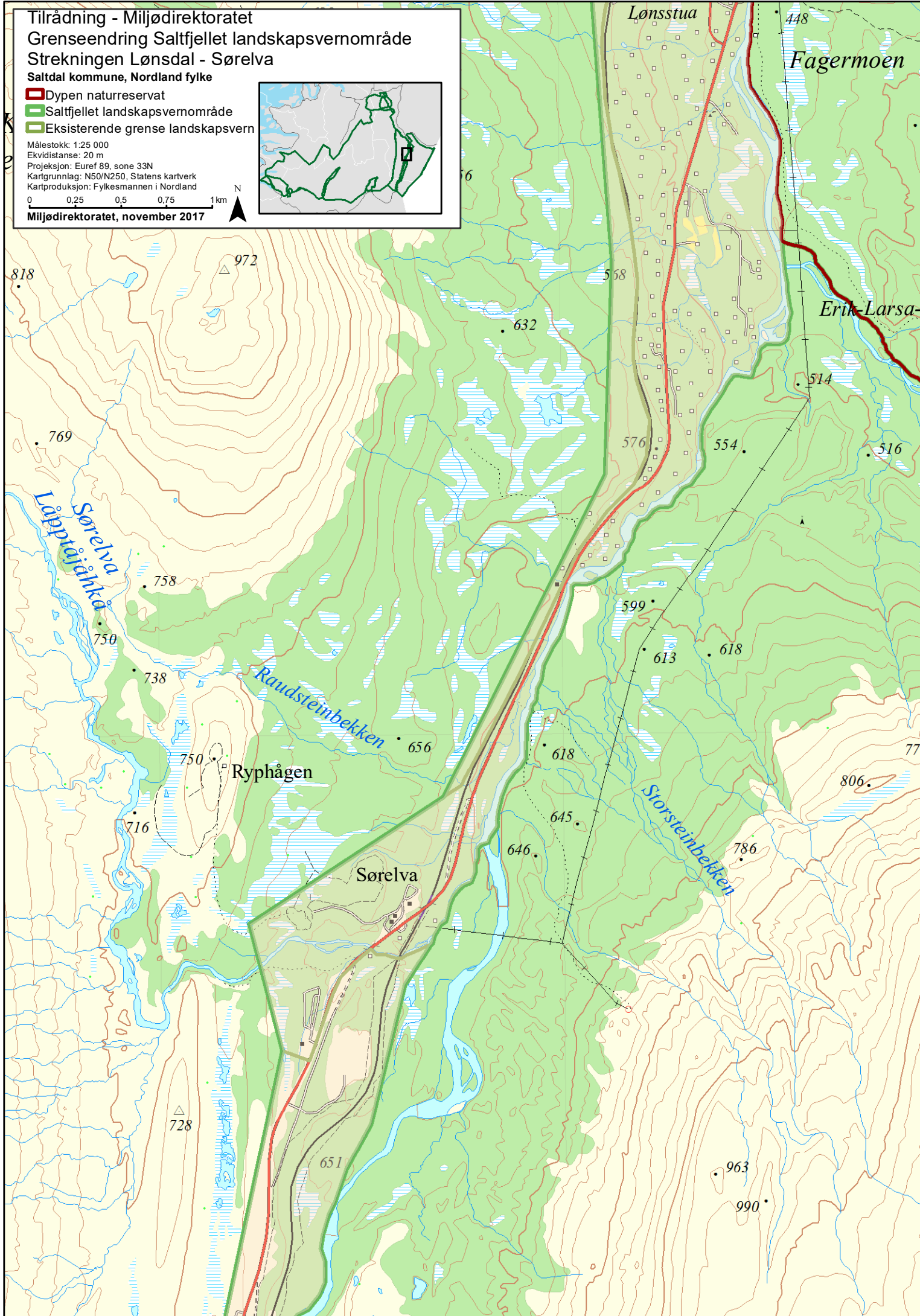
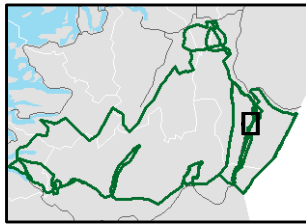


Tilrådning - Miljødirektoratet
Grenseendring Saltfjellet landskapsvernområde
Strekningen Lønsdal - Sørrelva

- Dypen naturreservat
- Saltfjellet landskapsvernområde
- Eksisterende grense landskapsvern

Målestokk: 1:25 000
Ekvidistanse: 20 m
Projeksjon: Eüref 89, sone 33N
Kartgrunnlag: N50/N250, Statens kartverk
Kartproduksjon: Fylkesmannen i Nordland

Miljødirektoratet, november 2017

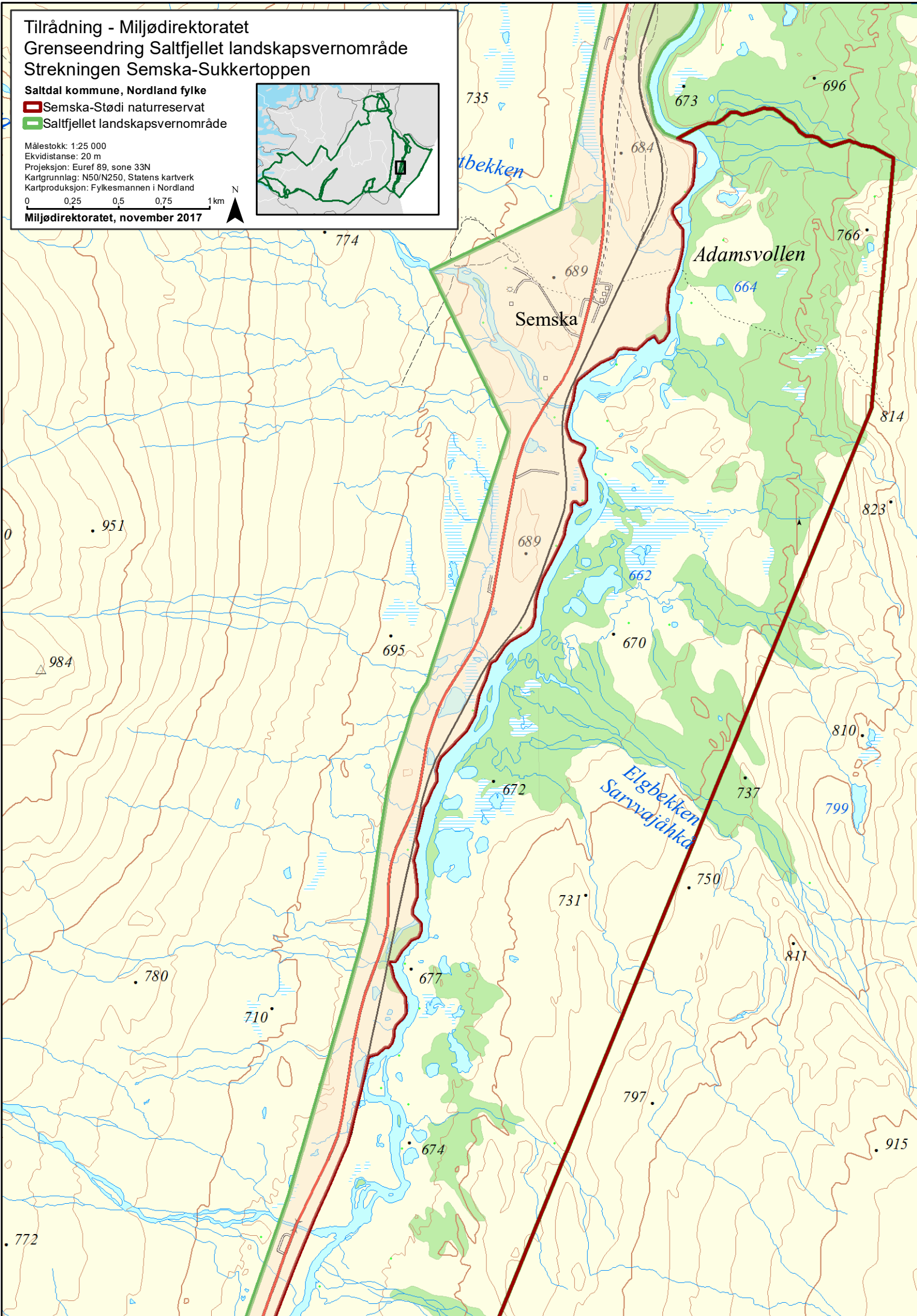
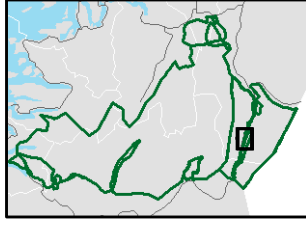


Tilråding - Miljødirektoratet
Grenseendring Saltfjellet landskapsvernområde
Strekningen Semska-Sukkertoppen

Saltdal kommune, Nordland fylke
Semska-Stødi naturreservat
Saltfjellet landskapsvernområde


Målestokk: 1:25 000
Ekvidistanse: 20 m
Projeksjon: Eüref 89, sone 33N
Kartgrunnlag: N50/N250, Statens kartverk
Kartproduksjon: Fylkesmannen i Nordland


Miljødirektoratet, november 2017



Tilråding - Miljødirektoratet
Grenseendring Saltfjellet landskapsvernområde
Strekningen Sukkertoppen - Polarsirkelen

Rana og Saltdal kommuner, Nordland fylke

 Semska-Stødi naturreservat

 Saltfjellet landskapsvernområde

Målestokk: 1:25 000

Ekvidistans: 20 m

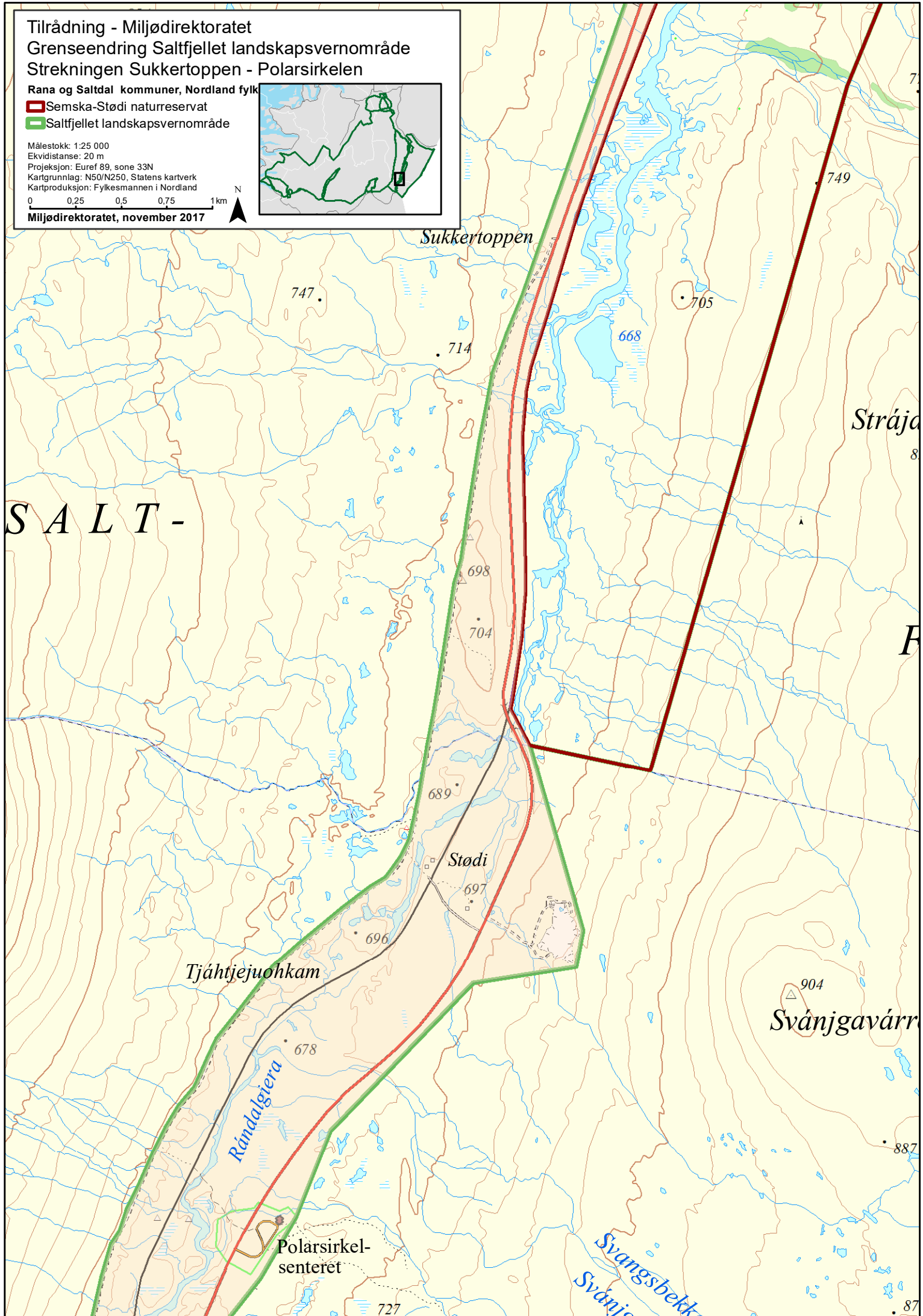
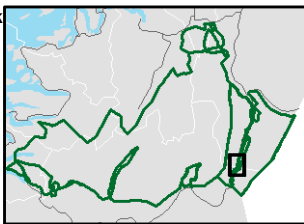
Projeksjon: Euref 89, sone 33N

Kartgrunnlag: N50/N250, Statens kartverk

Kartproduksjon: Fylkesmannen i Nordland



0 0,25 0,5 0,75 1 km

Miljødirektoratet, november 2017



Tilråding - Miljødirektoratet
Grenseendring Saltfjellet landskapsvernområde
Strekningen Polarsirkelen - Stokkabekken

Rana kommune, Nordland fylke

-  Saltfjellet landskapsvernområde
-  Eksisterende grense landskapsvern

Målestokk: 1:25 000
Ekvidistans: 20 m
Projeksjon: Eüref 89, sone 33N
Kartgrunnlag: N50/N250, Statens kartverk
Kartproduksjon: Fylkesmannen i Nordland

Miljødirektoratet, november 2017

