



«Mottakernavn»
«Adresse»
«Postnr» «Poststed»
«Kontakt»

Saksbehandler, innvalgstelefon

Ole Martin Nuven,

Oppstart av verneplanarbeid i Bindal, Grane og Lødingen

Vi kunngjør her oppstart av verneplanarbeid for Horsbergvatnet, Svenningvika og Torselva i Bindal, Grane og Lødingen kommuner. Verneplanen gjelder tre områder som er tilbudt gjennom ordningen med frivillig vern av skog. Se flere detaljer om områdene under Områdebeskrivelse og verneverdier. Aktuell verneform er naturreservat.

Vi melder oppstart for følgende områder:

Område	Kommune	Areal (daa)	Berørte eiendommer
Horsbergvatnet	Bindal	372	37/2
Svenningvika	Grane	263	58/5
Torselva	Lødingen	618	25/1, 25/2

Vi vil gjerne ha synspunkt på blant annet grenser, brukerinteresser og naturverdier, ettersom vi ønsker medvirkning som kan bidra til gode løsninger for både bruk og vern. Oversiktskart over de aktuelle områdene er vist i figur 1 og i vedlegg.

Eventuelle kommentarer til oppstartsmeldinga og innspill til verneplanarbeidet kan sendes skriftlig til Statsforvalteren i Nordland, Postboks 1405, 8002 Bodø eller sfnopost@statsforvalteren.no innen **7. oktober 2022**.



Figur 1: Oversiktskart over de foreslåtte verneområdene



Offentlige føringer og frivillig vern

Gjennom behandling av Stortingsmelding 25 (2002-2003) sluttet Stortinget seg til Regjeringas innstilling om en kraftig opptrapping av skogvernet i Norge. Meldinga inneholdt viktige prinsipp og satsingsområder for skogvernet. Det var blant annet lagt til grunn at et utvidet skogvern skal følge de faglige anbefalingene i NINA rapport 54/2002: «Evaluering av skogvernet i Norge». I meldinga var frivillig vern trukket fram som en viktig strategi for det framtidige skogvernet i Norge. Frivillig vern innebærer at grunneier tilbyr staten vern av egen skog. Miljøvernmyndighetene vurderer tilbudet og starter naturfaglige registreringer for å kartlegge verneverdier. Dersom området som er tilbudt inneholder kvaliteter nok til at det er aktuelt å fremme et verneforslag, skal det gjennomføres forhandlinger med grunneier om avgrensning, verneforskrift og økonomisk erstatning.

Det er inngått skriftlig avtale mellom skogeierne og staten, og skogeierne har gitt tillatelse til at arbeidet med verneplanen kan settes i gang. Før vernevedtaket vil en avtale om erstatning forhandles fram mellom de berørte grunneierne og staten.

Områdebeskrivelser og verneverdier

Horsbergvatnet er et variert skogsområde i Bindal kommune. Verneforslaget ligger omtrent to kilometer sørøst fra Kjella, og utgjør deler av de sør- og sørvest-vendte bratte lisdene i bunnen av Heihornet som går helt ned til den nordøstre delen av Horsbergvatnet. Berggrunnen i området består av kalkglimmerskifer og kalksilikat. Løsmassene består i hovedsak av et tynt humusdekke som er tykkere i partier med slakere helning. Ellers er det mye bart fjell. Verneforslaget ligger i mellomboreal vegetasjonssone i klart oseenisk seksjon.

Det foreslåtte verneområdet omfatter to naturtypelokaliteter – rik edellauvskog (utforming almlindskog) med verdi A, og gammel granskog (utforming gammel høyereliggende granskog) med verdi B. Begge lokalitetene er kartlagt av BioFokus i 2020. Store deler av verneforslaget består av gammel fleraldret skog som stedvis er lite påvirket i nyere tid. På grunn av blant annet berggrunnsforhold, variasjon i tykkelsen på løsmasser, rasmark og sigevannspåvirkning, er vegetasjonen i området nokså variert. Av trær er det alm og gran som dominerer, men det er også innslag av rogn, hegg, selje, bjørk og hassel, samt gråor i fuktige partier. Vegetasjonen ellers i området veksler mellom lågurtvegetasjon og høgstaudevegetasjon, med flere kravstore arter som myske, junkerbregne, breiflangre og sanikkel.

I verneforslaget inngår det fire rødlistede naturtyper. Disse er frisk edellauvskog (NT), lågurtedellauvskog (VU), høgstaude-edellauvskog (VU) og høgstaudegranskog (NT). I tillegg er det registrert seks rødlistearter, blant annet alm (VU), myklundmose (VU) almelav (NT).

Området er tidligere påvirket av hogst, men det er en god del død ved i flere nedbrytningsfaser. Det har tidligere vært beitedyr i området som har påvirket vegetasjonen noe.

Området berører Voengelh-Njaarke reinbeitedistrikt.

Svenningvika ligger ved Storsvenningsvatnet øst for E6, omtrent 22 km sør for Trofors i Grane kommune. Terrenget er hovedsakelig vestvendt med granskog og noe myr. Svenningvika grenser til Svenningviksvegen i vest og til ei kraftlinje i øst. Berggrunnen i området er kalkfattig og består av kvartsskifer, mens løsmassene består av grov morene. Området ligger i mellomboreal vegetasjonssone og i svak oseenisk seksjon.



Innenfor avgrensningen er det registrert én naturtypelokalitet – gammel barskog med verdi B. Lokaliteten er kartlagt av Miljøfaglig utredning i 2012. Gran dominerer tresjiktet, men det er også innslag av bjørk. Vegetasjonstypene i området veksler mellom blåbærgranskog og småbregnegranskog. Det er registrert syv rødlistearter knyttet til gammel barskog i området. blant annet gubbeskjegg (NT), huldrelav (NT) og sukkernål (NT). Skogen er flersjiktet og har til dels mye død ved, men har også spor etter tidligere hogst.

Verneforslaget ligger inntil det foreslåtte verneområdet Breiskardet i øst, som er foreslått vernet i forbindelse med verneplanprosess på statsgrunn. Dersom Breiskardet blir vernet vil Svenningvika bli en del av dette området. Sammen med Breiskardet utgjør Svenningvika en av få gammelskogsrester i Svenningdalen.

Det går ei kraftlinje gjennom området i vest og i sørøst. Området berører Voengelh-Njaarke reinbeitedistrikt.

Torselva ligger langs Torselva vest for Innerfjorden i Lødingen kommune, og består av den nedre delen av den østvendte bekkedalen. Berggrunnen i området består av syenitt og granitt og er kalkfattig. Området ligger i mellomboreal vegetasjonssone og i klart oseanisk seksjon.

Det er registrert én naturtypelokalitet innenfor avgrensningen av verneforslaget – gammel boreal lauvskog med verdi B. Lokaliteten er kartlagt av Miljøfaglig utredning i 2009 i forbindelse med Prosjekt Bekkekløfter. Fuktig og frodig løvskog dekker området. Bjørk er dominerende treslag, men det er også spredt innslag av selje og rogn. Vegetasjonsmessig er det storbregneskog og høgstaudeskog som dominerer, med arter som skogmarihand, ballblom, mjødurt og enghumleblom. På nordsiden av elva finnes også en storbregnedominert gråor-heggeskog dominert av gråor. Skogen er relativt gammel med en del grov bjørk og noen gamle rogn og seljer. Det finnes også noe død bjørk, både stående og liggende. Gråorskogen har gamle og grovokste trær, samt noe stående og liggende død ved.

Lavfloraen er regionalt sett relativt rik, med flere arter som er sjeldne i distriktet. Her inngår blant annet de tre rødlisteartene som er registrert i området – olivenfiltlav (VU), rustdoggnål (NT) og huldrelav (NT).

Det går en traktorvei langs elva, fra Vestbygdveien i øst til Torsvatnet i vest. Området berører Kanstadfjord/Vestre Hinnøy reinbeitedistrikt.

Konsekvenser av verneforslaget

Verneområder blir opprettet for å ta vare på naturverdier. I verneområder er det derfor nødvendig å begrense mulighetene for naturinngrep. Dette innebærer blant annet forbud mot fysiske inngrep og at vegetasjon og dyreliv blir fredet mot skade og ødelegging. Bruk av naturreservat til teltleirer, idrettsarrangement og annen organisert bruk vil kreve spesiell tillatelse. Sykling og bruk av hest vil bli begrenset til eksisterende veier og stier.

Bestemmelser for de enkelte områdene vil bli beskrevet i forslag til verneforskrift når verneforslaget blir sendt på høring. Generelt kan vi nevne at alle inngrep som vil forringe verneverdiene vil være forbudt. Skogbruk vil dermed ikke være tillatt. Områdene vil fortsatt kunne brukes til blant annet friluftsliv, jakt, beiting og bær- og sopplukking.



Innspill og videre prosess

Statsforvalteren melder oppstart av verneplanarbeidet for å sikre mulighet for medvirkning før vi utarbeider et verneforslag.

Vi vil gjerne ha synspunkt på verneplanen både når det gjelder grenser, brukerinteresser og naturverdier. Vi ønsker medvirkning som kan bidra til gode løsninger for både bruk og vern.

Eventuelle kommentarer til oppstartsmeldinga og innspill til verneplanarbeidet kan sendes skriftlig til Statsforvalteren i Nordland, Postboks 1405, 8002 Bodø eller sfnopost@statsforvalteren.no innen **7. oktober 2022**.

Arbeidet vil gjøres etter saksbehandlingsreglene i rundskriv T2/15, «Saksbehandlingsregler ved områdevern etter naturmangfoldloven (§§41-43)». På grunn av planens begrensede omfang vil det ikke gjennomføres konsekvensutredninger, men følgene av forslaget vil bli beskrevet i høringsutkastet.

Melding om oppstart blir sendt til berørte grunneiere, kommuner og aktuelle organisasjoner med flere, se vedlagte adresseliste. Vi ber om å bli kontaktet ved feil eller mangler i adresselisten. Oppstart blir også kunngjort i Avisa Nordland, Helgelendingen, Bladet Vesterålen og Harstad Tidende.

Ved eventuelle spørsmål eller ønske om mer informasjon, ta kontakt med Ole Martin Nuven, e-post: olmnu@statsforvalteren.no, tlf. 75 53 15 95, eller Ragnhild Mjaaseth, e-post: rarmj@statsforvalteren.no, tlf. 75 54 78 91.

Med hilsen

Mia Marthinus Husdal (e.f.)
underdirektør

Ole Martin Nuven
rådgiver

Dokumentet er elektronisk godkjent

Vedlegg:

1 Kartvedlegg

Mottakerliste:

GRANE JEGER OG FISKEFORENING	c/o Kine Bentseng Sjøgata 25C	8656	MOSJØEN
UNIVERSITETET I TROMSØ - NORGES ARKTISKE UNIVERSITET	Postboks 6050 Stakkevollan	9037	TROMSØ
GRANE KOMMUNE	Industriveien 2	8682	TROFORS
KOMMUNAL- OG DISTRIKTSDEPARTEMENTET	Postboks 8112 DEP	0032	OSLO
NORGES ORIENTERINGSFORBUND	Postboks 5000	0840	OSLO



NORGES VASSDRAGS- OG ENERGIDIREKTORAT (NVE)	Postboks 5091 Majorstua	0301	OSLO
GRANE IDRETTSLAG	Postboks 10	8681	TROFORS
BINDAL BEITELAG	c/o Andreas Kjærstad Sørkjærstad 11	7982	BINDALSEIDET
NORGES BONDELAG	Postboks 9354 Grønland	0135	OSLO
NORSK ORGANISASJON FOR TERRENGSYKLING	c/o Are Sørensen Engelsrudstranda 49	1385	ASKER
TERRÅK IDRETTSLAG	Åbygdveien 47	7980	TERRÅK
ARBOR AS	Arborveien 10	8693	HATTFJELLDAL
NORSK ORNITOLOGISK FORENING AVD. NORDLAND	Atle Ivar Olsen Skogsøy	8700	NESNA
Kristin Lilleheil Horsberg	Horsbergveien 459	7982	BINDALSEIDET
Annie Vanderås	Skolegata 16	7018	Trondheim
NORGES HANDIKAPFORBUND	Postboks 9217 Grønland	0134	OSLO
NORSK ORKIDFORENING	c/o Anne Lise Nevøy Ullandhaugleitet 22	4021	STAVANGER
STATKRAFT AS	Postboks 200 Lilleaker	0216	OSLO
BINDAL KOMMUNE	Oldervikveien 5	7980	TERRÅK
NORSK ZOOLOGISK FORENING DIREKTORATET FOR MINERALFORVALTNING MED BERGMESTEREN FOR SVALBARD	Postboks 102 Blindern Ladebekken 50	0314 7066	OSLO TRONDHEIM
NORGES GEOLOGISKE UNDERSØKELSE NATUR OG UNGDOM	Postboks 6315 Torgarden	7491	TRONDHEIM
NORSK FRILUFTSLIV	Postboks 4783 Sofienberg	0506	OSLO
FORSVARSBYGG	Nedre Slottsgate 25	0157	OSLO
NIBIO - NORSK INSTITUTT FOR BIOØKONOMI	Postboks 405 Sentrum	0103	OSLO
GEOFORUM NORDLAND	Postboks 115	1431	ÅS
Einar Kanstad	c/o Kartverket Bodø Moloveien 10	8003	BODØ
NORGES MILJØ- OG BIOVITENSKAPELIGE UNIVERSITET (NMBU)	Ringvegen 27	8410	Lødingen
FORSVARET	Postboks 5003	1432	ÅS
KS-KOMMUNESKTORENS ORGANISASJON	Postboks 800, Postmottak	2617	LILLEHAMMER
LØDINGEN KOMMUNE	Postboks 1378 Vika	0114	OSLO
ARRAN - JULEVSAME GUOVDASJ LULESAMISK SENTER	Postboks 83 Njårgga 33	8411 8270	LØDINGEN DRAG
STIFTELSEN NORSK INSTITUTT FOR NATURFORSKNING NINA	Postboks 5685 Torgarden	7485	TRONDHEIM
NORGES SKOGEIERFORBUND	Postboks 1438 Vika	0115	OSLO
STATENS VEGVESEN	Postboks 1010 Nordre Ål	2605	LILLEHAMMER
NATURHISTORISK MUSEUM	Sars' gate 1	0562	OSLO
LØDINGEN JEGER OG FISKERFORENING	c/o Egil Oddgeir Lorentzen Flagghaugen 8	8410	LØDINGEN
GRANE OG VEFSN ROVDYRLAG	Granlivegen 18	8683	TROFORS
NORGES NATURVERNFORBUND	Mariboegs gate 8	0183	OSLO
VARDOBAIKI AS	Skånlandsveien 78	9440	EVENSKJER



MILJØDIREKTORATET	Postboks 5672 Torgarden	7485	TRONDHEIM
NORGGGA SÁMIID RIIKKASEARVI - NORSKE	Postboks 173	9521	KAUTOKEINO
SAMERS RIKSFORBUND NSR			
NORSK BOTANISK FORENING	c/o Naturhistorisk museum	0318	OSLO
	Postboks 1172 Blindern		
Helgeland Skogselskap	Tjøttaveien 300	8804	SANDNESSJØEN
STATSKOG SF	Postboks 63 Sentrum	7801	NAMSOS
VESTBYGD BEITE- OG SANKELAG	Kjell Arne Stormyr	8412	VESTBYGD
NORGES IDRETTSFORBUND OG	Postboks 5000	0840	OSLO
OLYMPISKE OG PARALYMPISKE KOMITÉ			
LANDBRUKSDIREKTORATET	Postboks 1450 Vika	0116	OSLO
DEN NORSKE TURISTFORENING	Youngstorget 1	0181	OSLO
NORSK INDUSTRI	Postboks 7072 Majorstuen	0306	OSLO
NORSK BERGINDUSTRI	Postboks 7072 Majorstua	0306	OSLO
TERRÅK JEGER & FISKEFORENING	c/o Tore Henning Båtnes	7980	TERRÅK
	Naustveien 10		
SPRÅKRÅDET	Postboks 1573 Vika	0118	OSLO
NORGES JEGER- OG FISKERFORBUND	Postboks 94	1378	NESBRU
GRANE SANKELAG	c/o Åge N. Stabbforsmo	8683	TROFORS
	Troforsvegen 322		
FRILUFTSRÅDENES LANDSFORBUND	Eyvind Lyches vei 23B	1338	SANDVIKA
FORUM FOR NATUR OG FRILUFTSLIV I	Eiaveien 5	8208	FAUSKE
NORDLAND			
NORSKOG	Postboks 123 Lilleaker	0216	OSLO
LINEA AS	Postboks 702	8654	MOSJØEN
NHO REISELIV NORD-NORGE	Postboks 448	9255	TROMSØ
NORDLAND BONDE- OG	c/o Margrethe Figved	9311	BRØSTADBOTN
SMÅBRUKARLAG	Espenesveien 875		
NORGES LUFTSPORTFORBUND	Møllergata 39	0179	OSLO
NORDLAND FYLKESKOMMUNE	Postboks 1485 Fylkeshuset	8048	BODØ
NORDLAND SAU OG GEIT	v/Anne Kari Snefjellå	8616	MO I RANA
	Snefjellåveien 264		
NTNU VITENSKAPSMUSEET	Erling Skakkes gate 47	7491	TRONDHEIM
KANSTADFJORD VESTRE HINNØY		8410	LØDINGEN
REINBEITDISTRIKT			
BODØ OG OMEGNS TURISTFORENING	Sjøgata 27	8006	BODØ
NORSK SAU OG GEIT	Postboks 104	1431	ÅS
STIFTELSE WWF VERDENS NATURFOND	Postboks 6784 St Olavs Plass	0130	OSLO
SAMEDIGGI / SAMETINGET	Ávjovárgeaidnu 50	9730	KARASJOK
NORDLAND REINDRIFTSAMER	c/o Ragnhild Sparrok Larsen	8685	TROFORS
	Austfiplingdalsvegen 490		
NORSK BONDE- OG SMÅBRUKARLAG	Akersgata 41	0158	OSLO
RIKSANTIKVAREN	Postboks 1483 Vika	0116	OSLO
ALLSKOG SA	Ingvald Ystgaards veg 13A	7047	TRONDHEIM
VOENGEL NJARKE REINBEITEDISTRIKT	v/ Nils-Johan Kappfjell	7890	NAMSSKOGAN
	Bjørhusdalsveien 94		
HELGELAND KRAFT AS	Postboks 702	8654	MOSJØEN
NORGES MILJØVERNFORBUND	Postboks 593	5806	BERGEN
LØDINGEN IDRETTSLAG	Idrettsveien 17	8410	LØDINGEN
NORSK BIOLOGFORENING (BIO)	Postboks 1066 Blindern	0316	OSLO



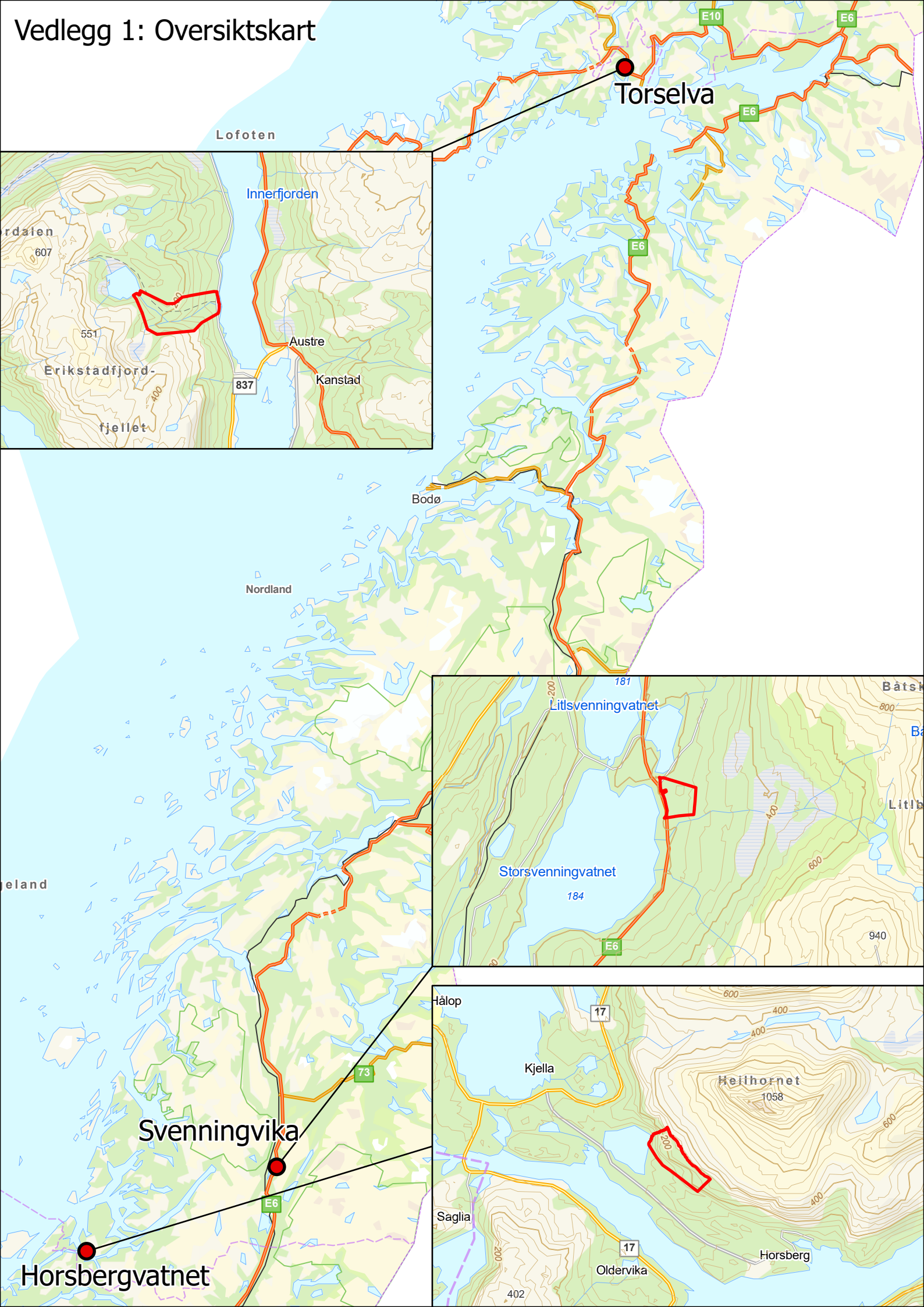
Frode Edvardsen
STATNETT SF
NATURVERNFORBUNDET I NORDLAND

NORSKE REINDRIFTSAMERS
LANDSFORBUND

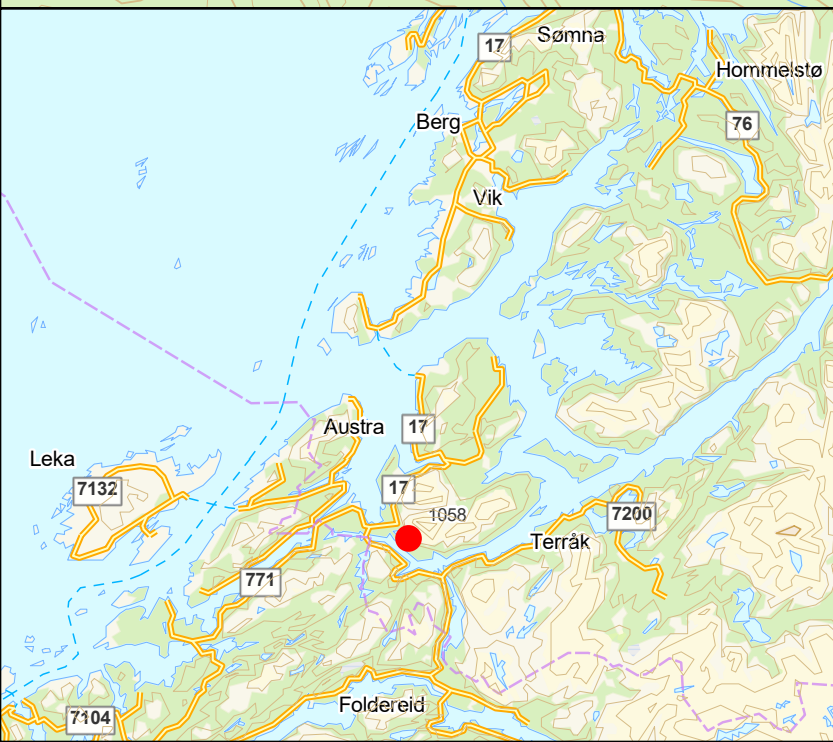
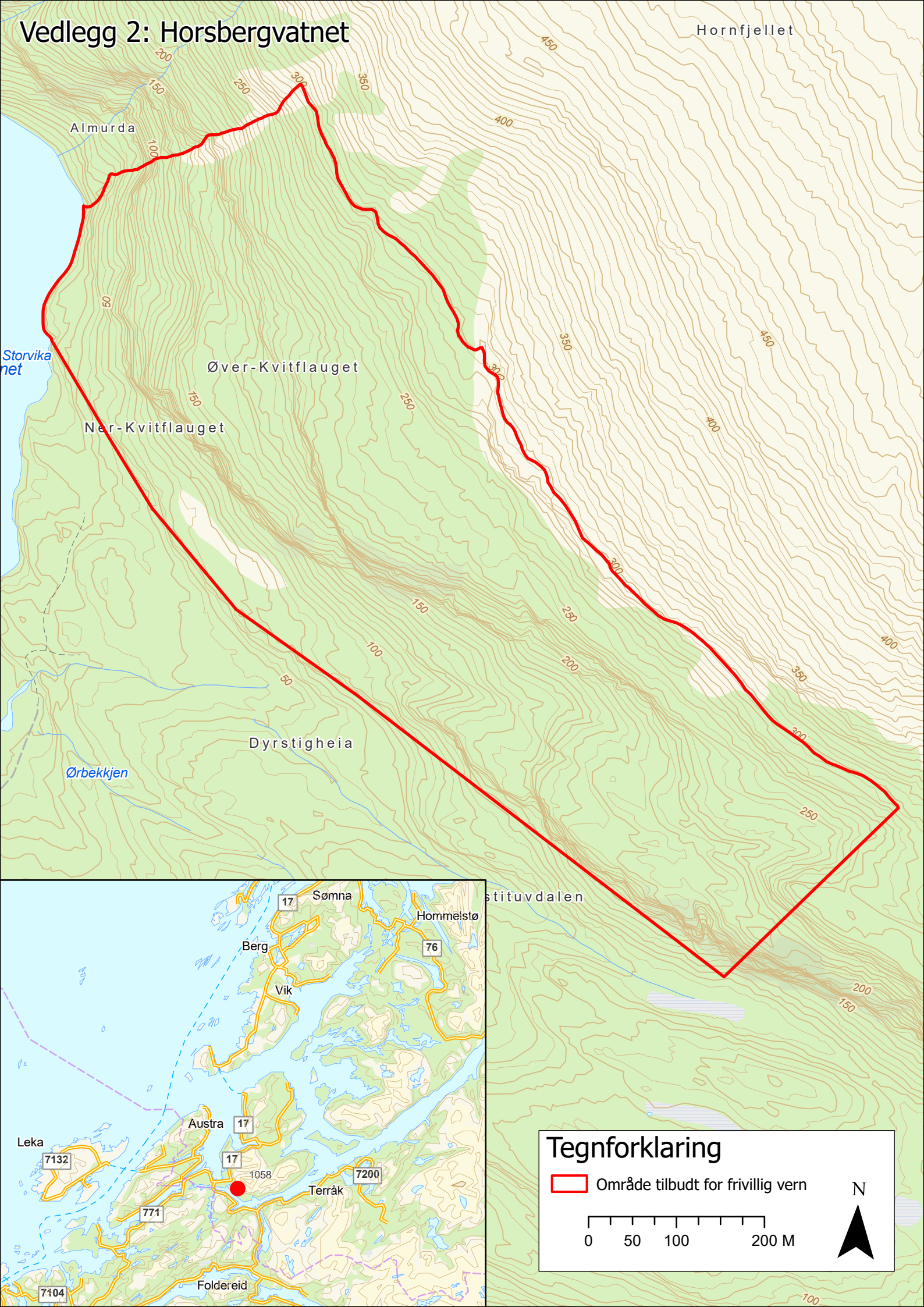
Horsbergveien 459
Postboks 4904 Nydalen
c/o Kaja Langvik-Hansen
Bruveien 1
Postboks 508

7982 BINDALSEIDET
0423 OSLO
8009 BODØ
9255 TROMSØ

Vedlegg 1: Oversiktskart



Vedlegg 2: Horsbergvatnet



Tegnforklaring

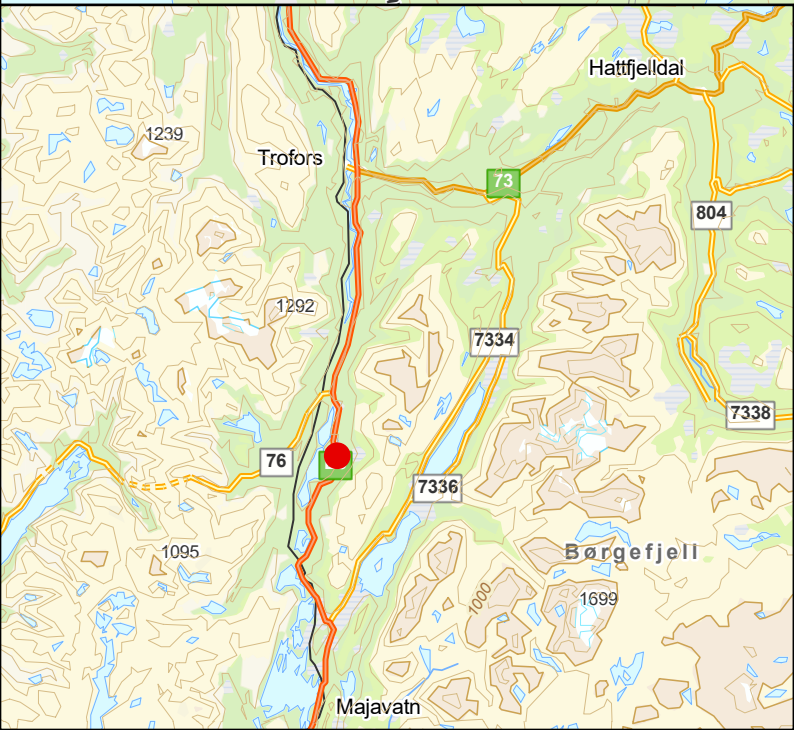
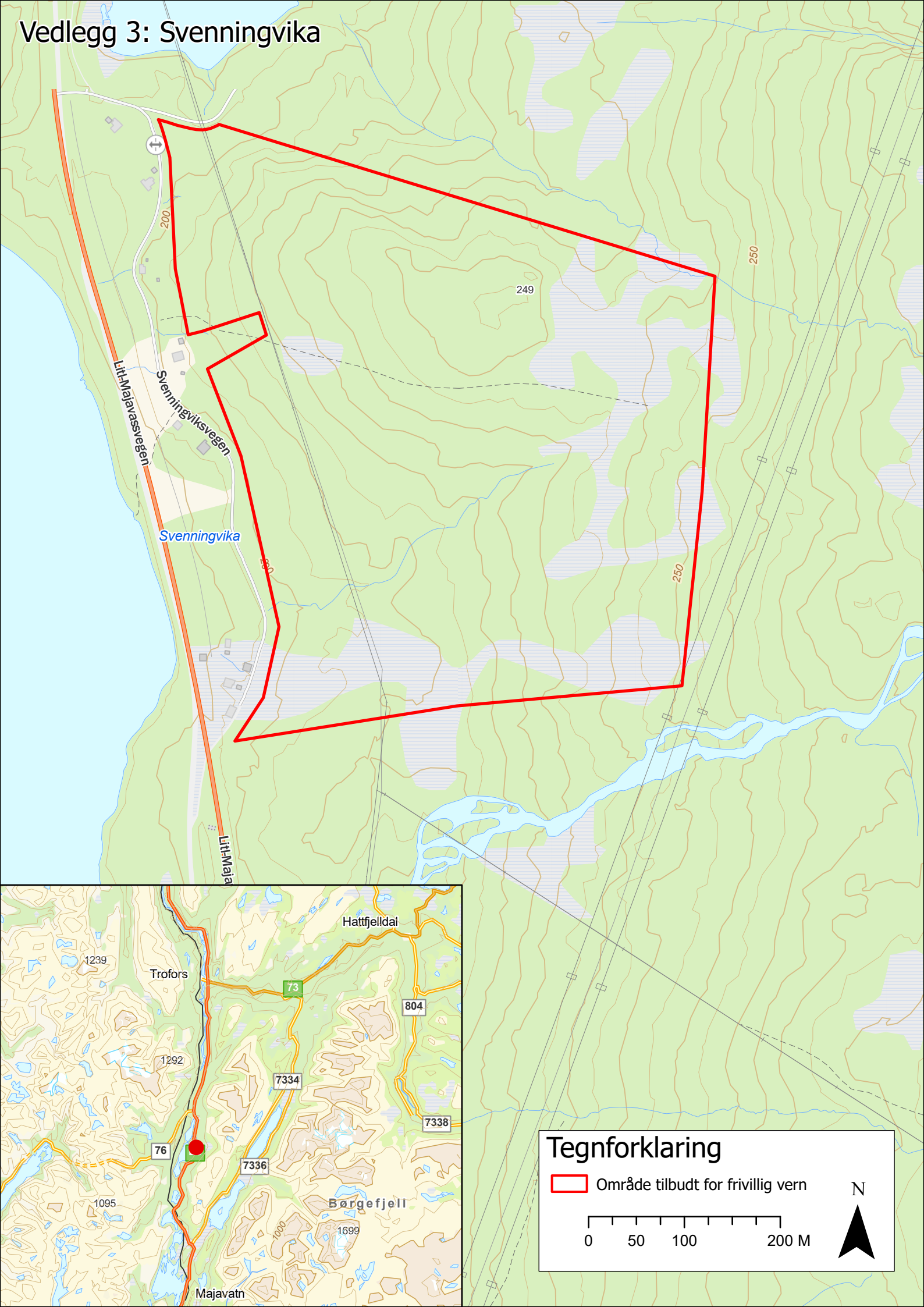
 Område tilbudt for frivillig vern

0 50 100 200 M


N



Vedlegg 3: Svenningvika



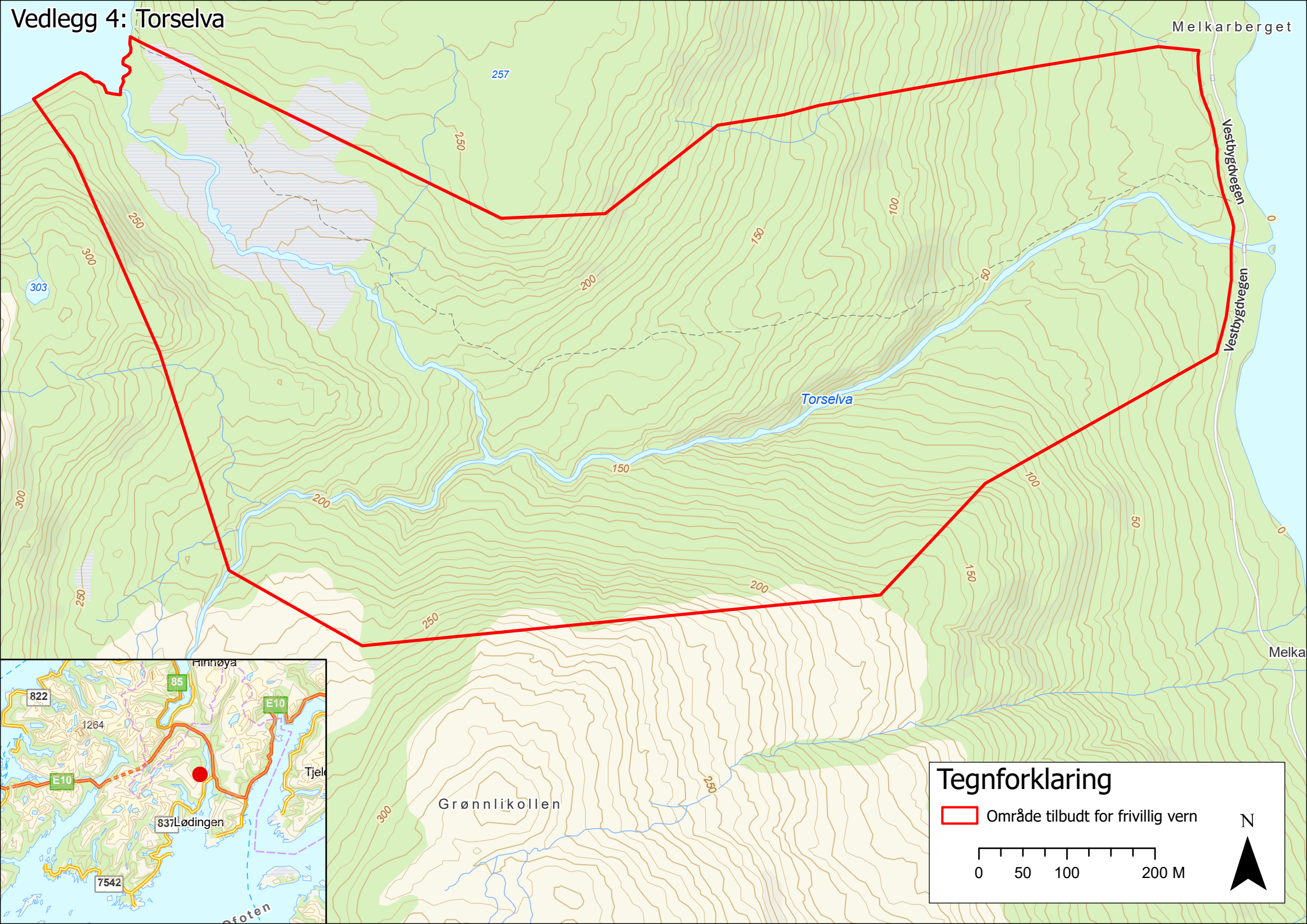
Tegnforklaring

 Område tilbudt for frivillig vern


0 50 100 200 M

N

Vedlegg 4: Torselva



Tegnforklaring

 Område tilbudt for frivillig vern

0 50 100 200 M

