



Plananalyse for 3214-/

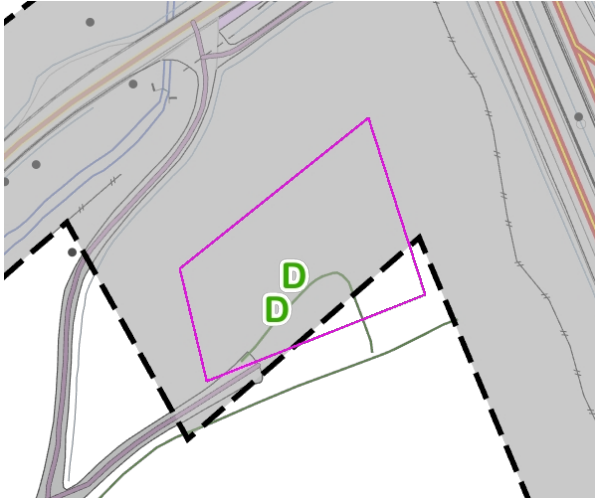


Rettigheter: Kartverket, Geovekst og kommuner - Geodata AS

OBS! Analyser kjørt etter 08/11-2022 utelater arealer mindre enn 1 m2



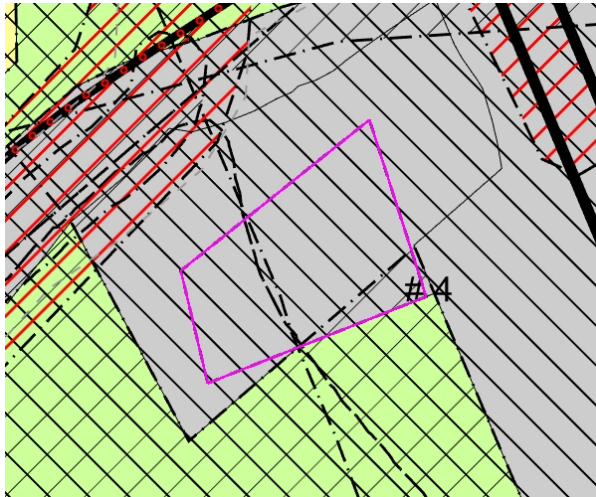
Reguleringsplan på grunnen/vannoverflate - 087-0100



Planid	087-0100
Navn	E6 Ås grense - Vassum
Type	30 - Eldre reguleringsplan
Status	3 - Endelig vedtatt arealplan
I kraft	27/11/1995
Bestemmelser	Klikk her



Kommuneplan - KPLAN2023

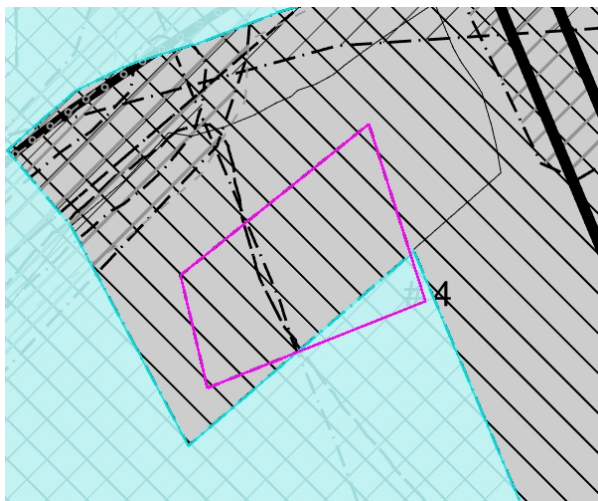


Planid	KPLAN2023
Navn	Kommuneplanens arealdel Frogn 2023-2035
Type	20 - Kommuneplanens arealdel
Status	3 - Endelig vedtatt arealplan
I kraft	19/06/2023
Bestemmelser	Klikk her

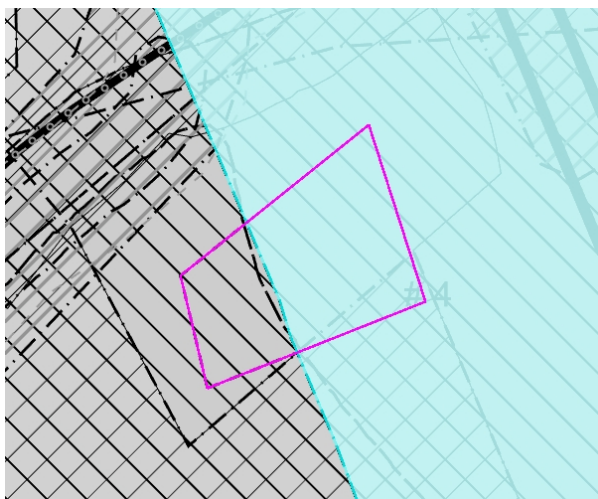
Delområder



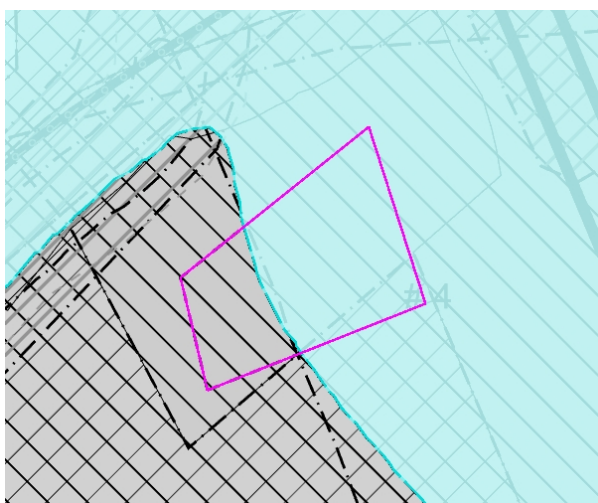
Objtype	KpBestemmelseOmråde
Verdi	5 - Byggegrense, utb.volum, funksjonskrav
Navn	#4
Areal	3131.9 kvm



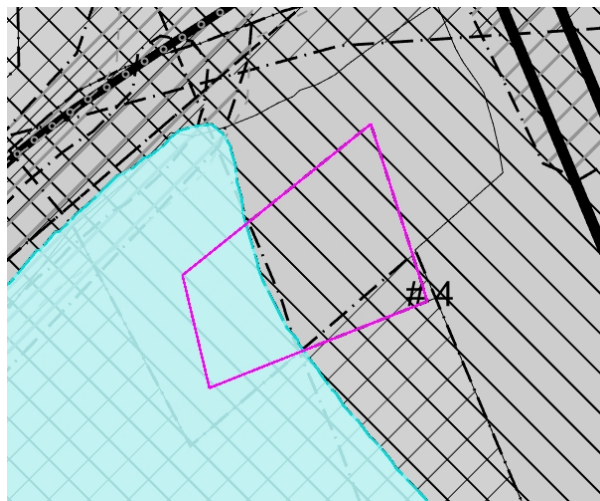
Objtype	Kp angitt hensynssone
Verdi	530 - Hensyn friluftsliv
Navn	Frogmarka
Areal	306.9 kvm



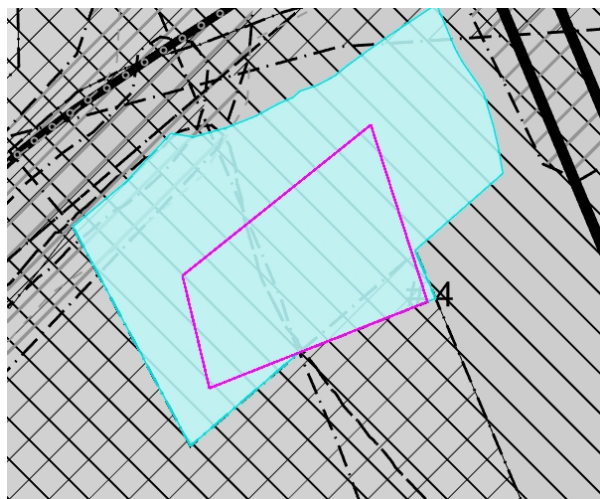
Objtype	Kp Sikringssone
Verdi	130 - Byggeforbud samferdselsobjekt
Navn	H130
Areal	2100.8 kvm



Objtype	Kp Støysone
Verdi	210 - Rød sone T-1442
Navn	H210
Areal	2167.9 kvm



Objtype	Kp Støysone
Verdi	220 - Gul sone T-1442
Navn	H220
Areal	964.0 kvm



Objtype	Kommuneplan arealformål
Verdi	2001 - Samf.anl. og tekn. infrast. (arealer)
Navn	Anleggsdeponi/Landbr
Areal	3131.9 kvm
Status	1 - Nåværende