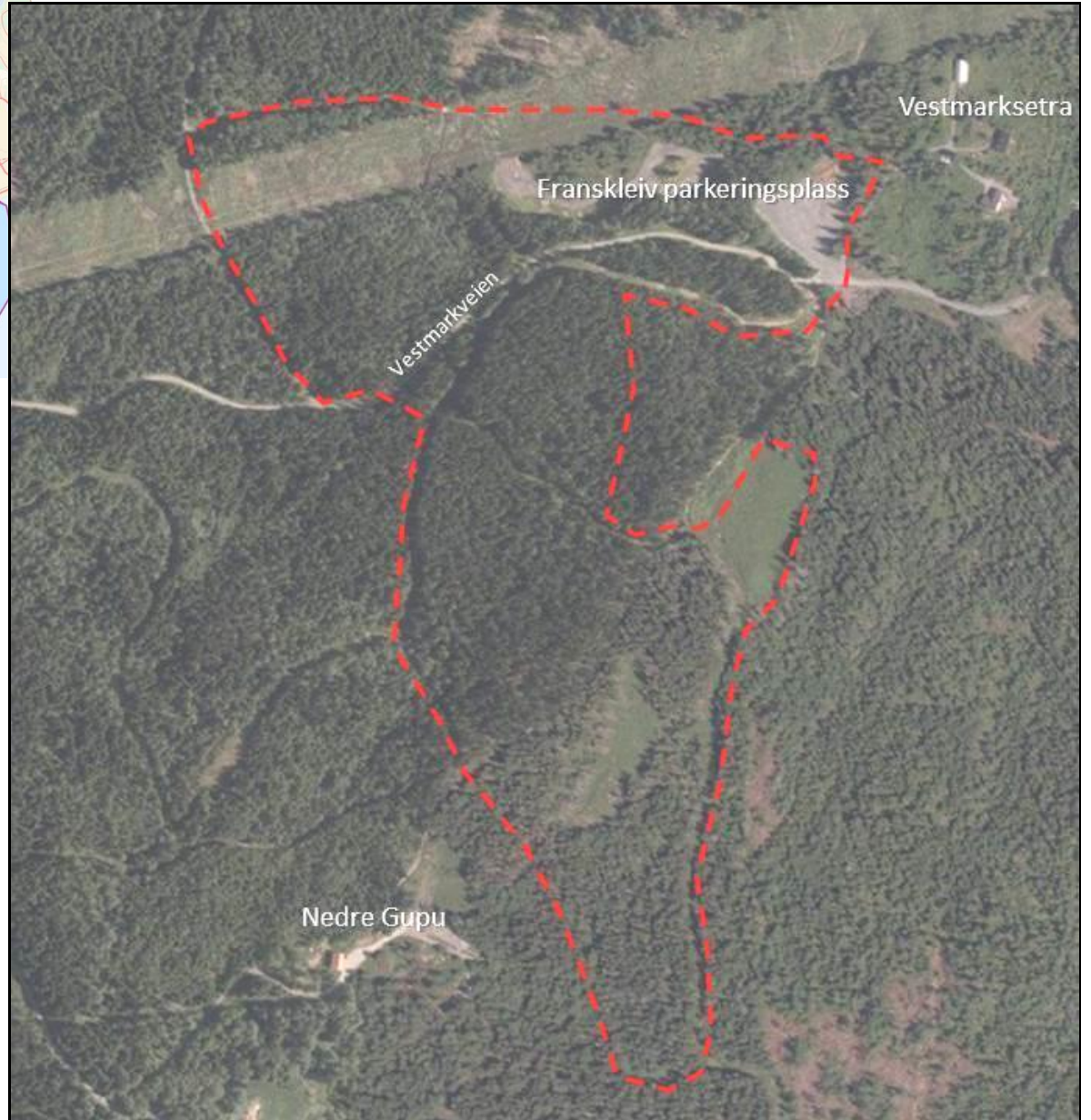
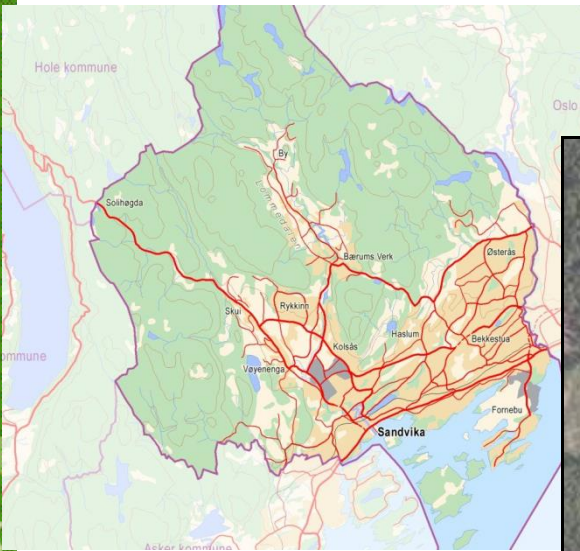


Franskleiv skianlegg

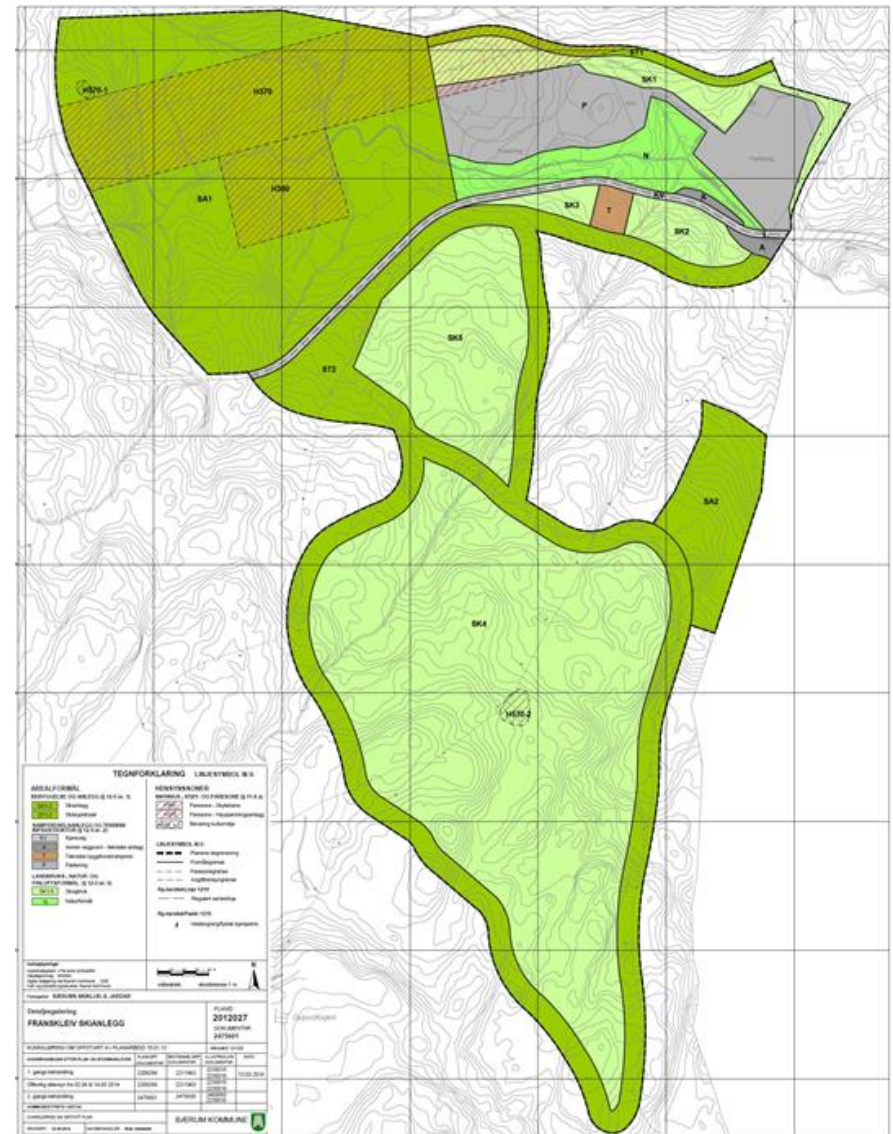
BÆRUM KOMMUNE



Reguleringsplanforslaget er fremmet av Bærum skiklubb og Idrettslaget Jardar

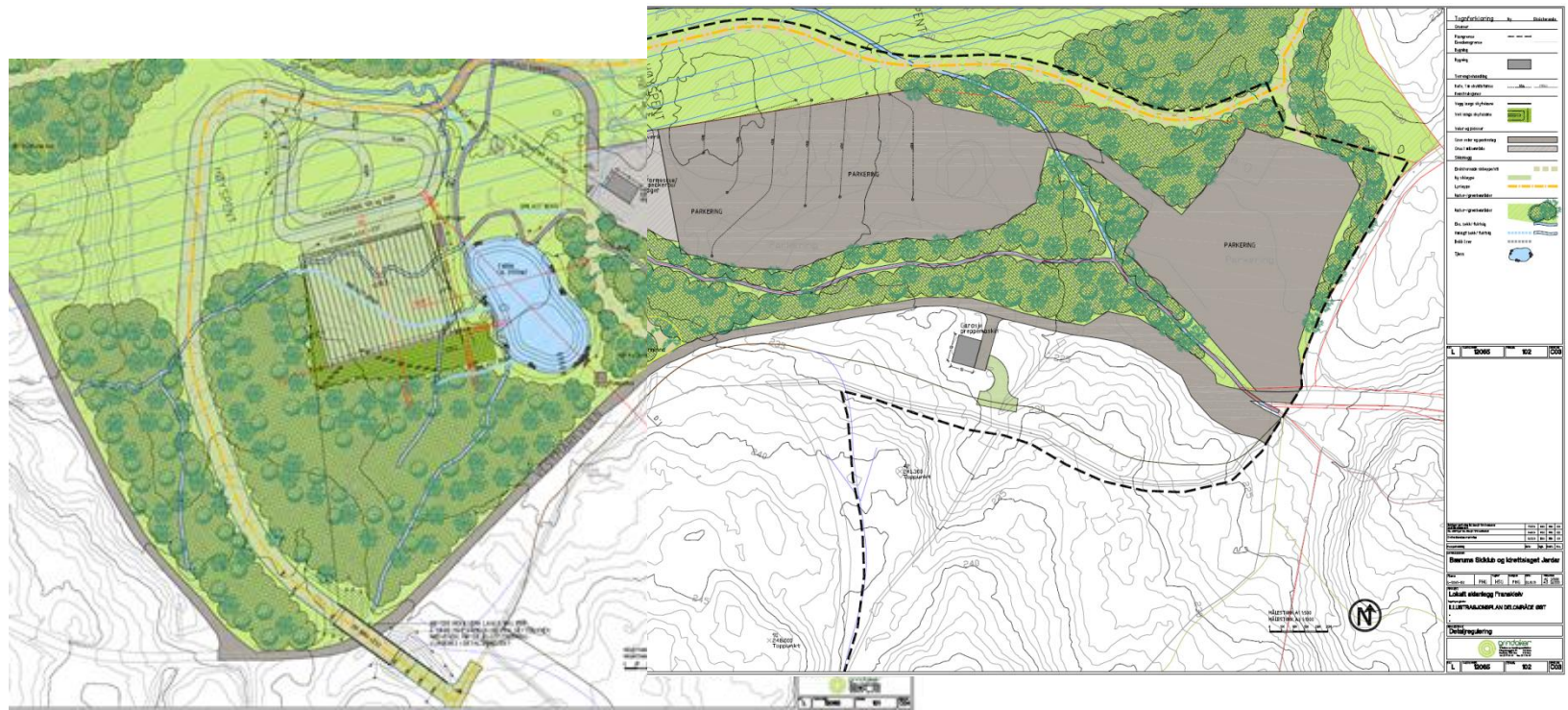
Planforslaget omfatter

- Etablering av et lokalt skianlegg for langrenn og skiskyting med skytebane, stadion, speakerbu/ rennkontor, lagerbygg og ski- og lysløyper inkludert strafferunder.
- Vannbasseng og pumpehus for produksjon av kunstsne.
- Bro for skiløype over Vestmarkveien, samt nye løypeforbindelser.
- Utvidelse av parkeringsareal for utfartsparkering.
- Garasje og verksted for løypesmaskin



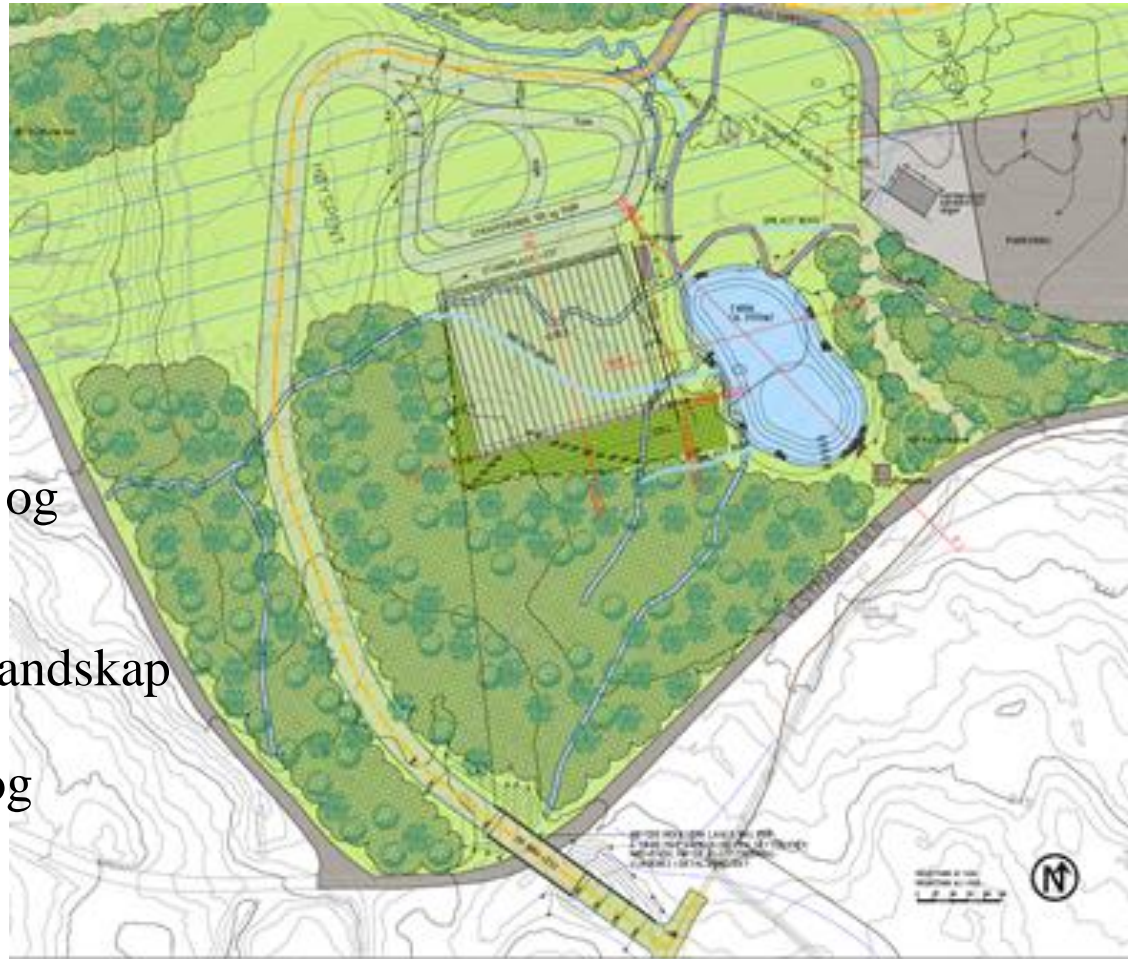
Planforslaget omfatter

- Etablering av et lokalt skianlegg for langrenn og skiskyting med skytebane, stadion, speakerbu/rennkontor, lagerbygg og ski- og lysløyper inkludert strafferunder.
- Vannbasseng og pumpehus for produksjon av kunstsnø.
- Bro for skiløype over Vestmarkveien, samt nye løypeforbindelser.
- Utvidelse av parkeringsareal for utfartsparkering.
- Garasje og verksted for løypesmaskin

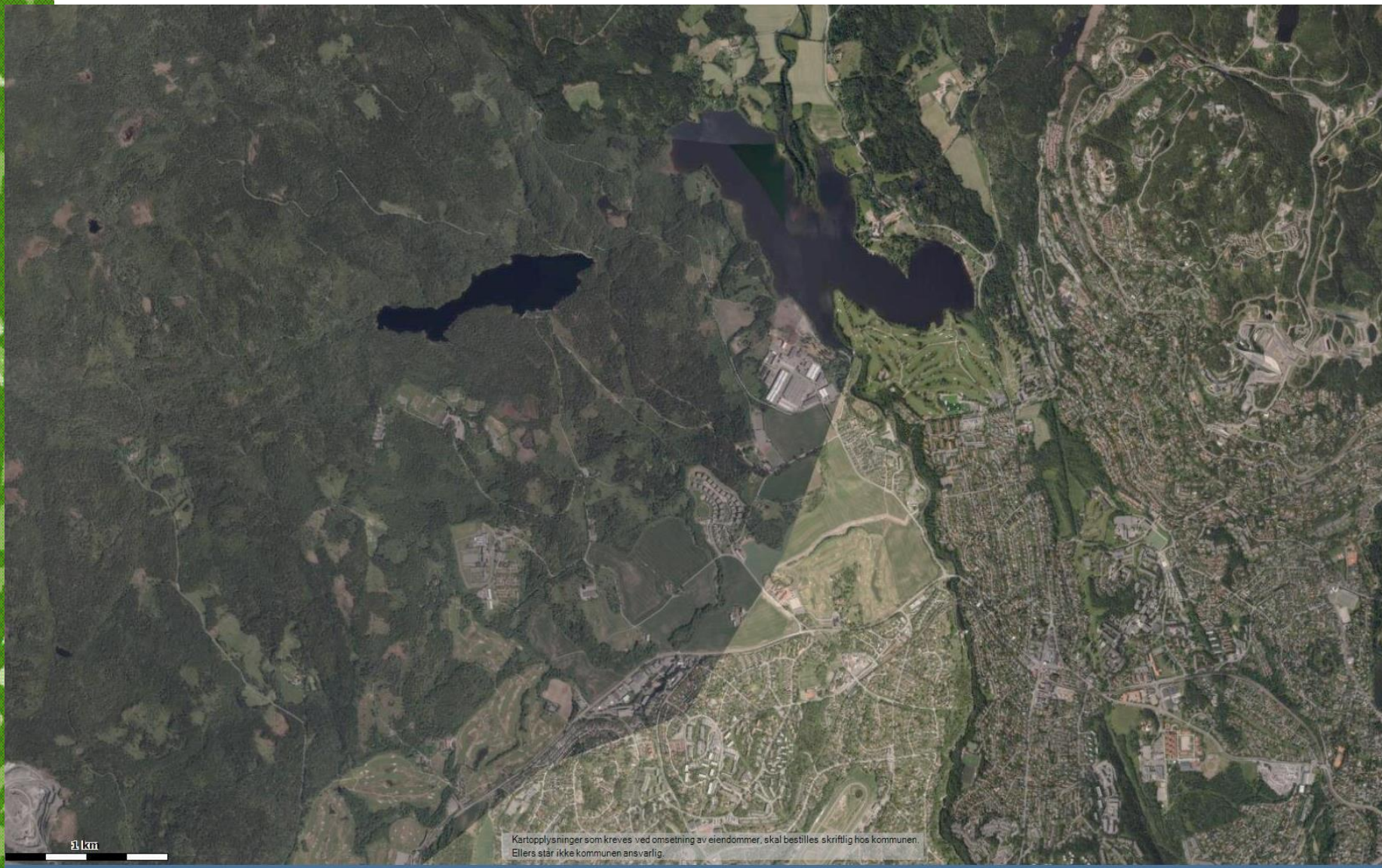


Problemstillinger

- Behov
- Alternativ lokalisering
- Trafikkbelastning
- Støy
- Virkninger på friluftsliv og naturopplevelse
- Virkninger på natur og landskap
- Forurensning av grunn og vassdrag
- Sikkerhet



Løvenskioldbanen



Løvenskioldbanen



Hovedformålet

- Modernisering av skyteanlegget til nasjonalanlegg
- Tilrettelegge for støydemping mot omgivelsene.
- Etablering av et skytterhus på 3-4 000 m².



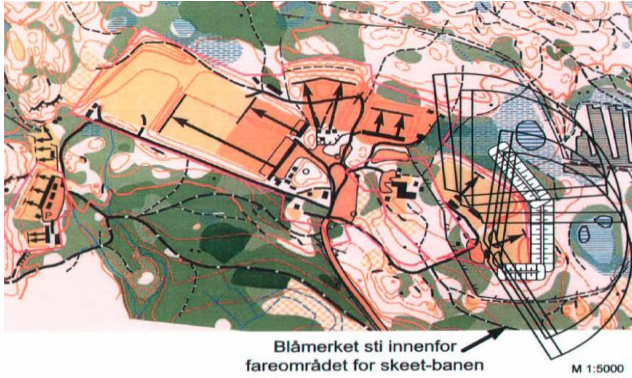
Aktuelle utredningstema

- «Riktig» lokalisering
- Skytestøy
- Landskapsendringer – voller
- Forurensning
- Sikkerhet
- Forholdet til friluftsliv og naturopplevelse
- Trafikkforhold i forbindelse med anleggsperioden



Prinsippavklaring

Plan- og miljøutvalget 8. april 2010



Vedtak:

Plan- og miljøutvalget anbefaler dokument ID 751 526 lagt til grunn for videre utarbeidelse av detaljregulering for Løvenskioldbanen på del av eiendommen gnr/bnr. 32/50, med følgende vilkår:

- Planen utarbeides av Norges Skytterforbund
- Det utarbeides støyrapport med før- og etter situasjon.
- Miljøoppfølgingsprogram som særlig tar hensyn til forurensing i grunnen.
- Det innhentes samtykke fra miljøverndepartementet iht. markaloven
- Sikrer en god medvirkningsprosess i oppstartsfasen.

Detaljregulering – prosess så langt

- Februar 2011, samtykke fra MD til å igangsette regulering
- Desember 2011, oppstartmøte regulering
- Mai 2012, varsel om oppstart regulering og planprogram på høring
- Mai 2012, åpent informasjonsmøte
- Desember 2012, planutvalget fastsetter planprogrammet

Vedtak:

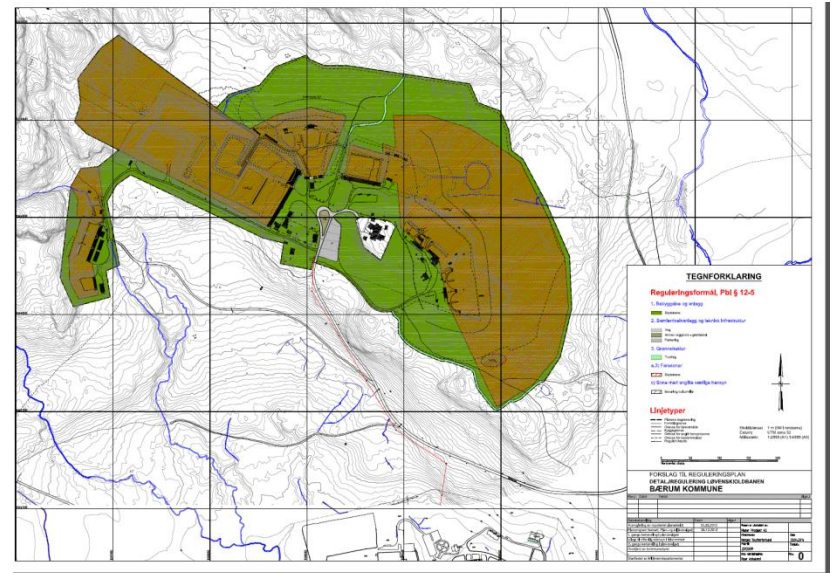
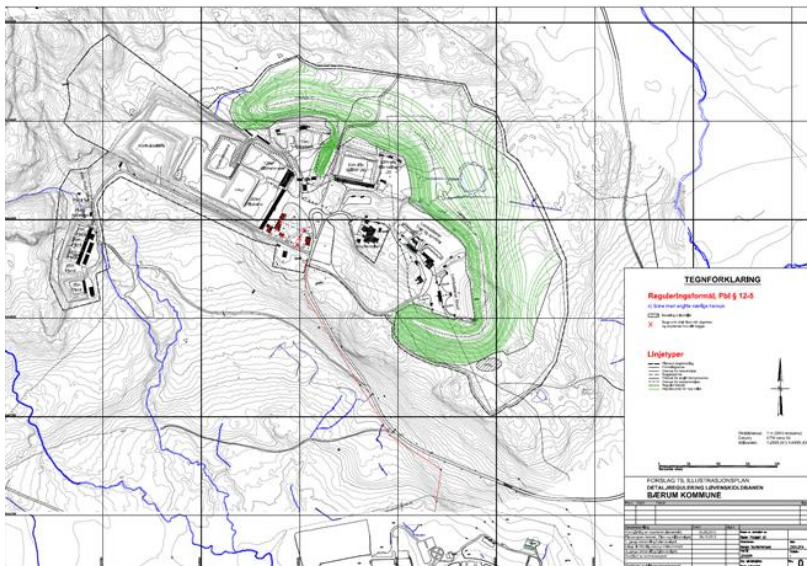
Planprogram for reguleringsplan, detaljregulering for Løvenskioldbanen, dokument 1805348, fastsettes, jf. plan- og bygningsloven § 12-9.

Støyberegningene, jf. planprogrammets pkt. 8.1.1, skal synliggjøre effekten av å senke baneanlegg i terrenget, og hvilke kostnader som knytter seg til en slik eventuell nedsenkning.

Det skal utredes flere muligheter for å begrense skytestøy. Herunder bestemmelser om tidsbegrensinger og begrensinger til bruk av støydempende våpen i gitte perioder.

Detaljregulering – prosess så langt

- Februar 2011, samtykke fra MD til å igangsette regulering
- Desember 2011, oppstartmøte regulering
- Mai 2012, varsel om oppstart regulering og planprogram på høring
- Mai 2014, åpent informasjonsmøte
- Desember 2012, planutvalget fastsetter planprogrammet
- Juni 2014, kommunen mottar planforslaget

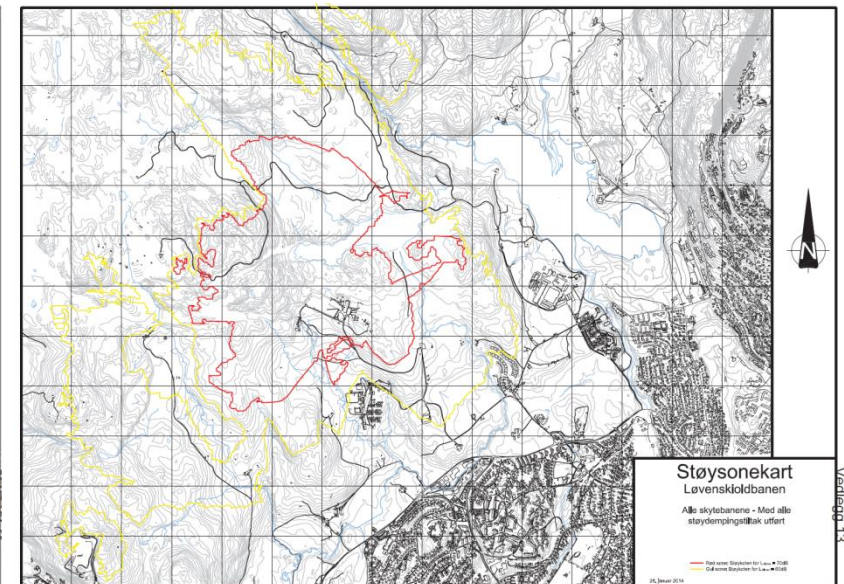
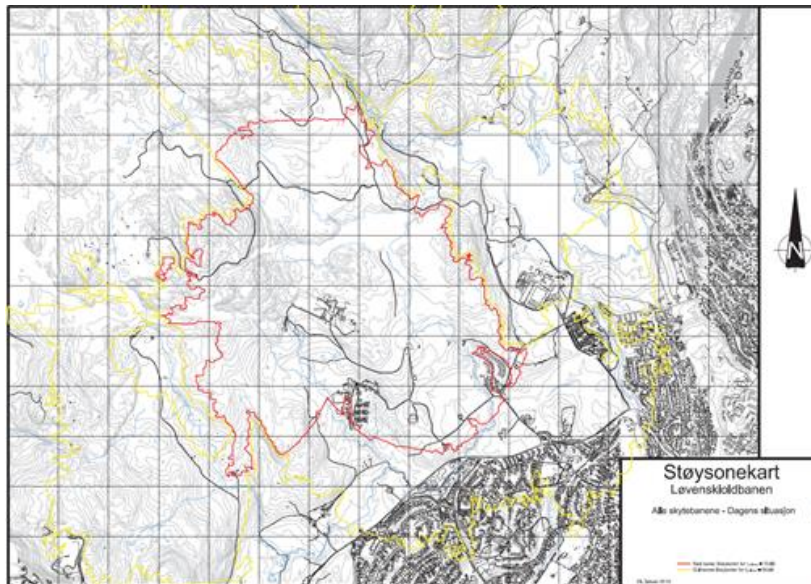


Regulering



Sammendrag

Støysonene fra Løvenskioldbanen berører i dag mellom 1000 og 1500 boliger. Av disse er anslagsvis 100 boliger berørt av rød støysone. I tillegg er det flere hundre boliger som er berørt av støy like under grensen for gul støysone. Det er i denne rapporten redegjort for bruken av de ulike banene, dagens støysoner og aktuelle støydempingstiltak. I tillegg er det vist støysonekart for ferdig støydempet baneanlegg. Når disse tiltakene er gjennomført vil kun 40-50 boliger og rundt ti skogshytter så vidt berøres av gul støysone. I tillegg vil støyen til marka, særlig på østsiden av Løvenskioldbanen bli sterkt redusert.



Eier av arealet som er foreslått brukt til støyvoller, motsetter seg slik disponering.

Der står saken!