








Foreslått vern i Østmarka - alternativ 2

Nordre Follo, Rælingen, Enebakk og Lørenskog kommuner, Viken fylke
Oslo kommune

-  Foreslått nasjonalpark
-  Foreslått naturreservat
-  Foreslått friluftslivsområde etter markaloven
-  Sone A, jf. verneforskrift
-  Vei for motorisert ferdsel, jf. verneforskrift
-  Trase tillatt for elsykkel, jf. verneforskrift
-  Opplag for båter, jf. verneforskrift

Målestokk: 1:48 000 i A3
Koord.sys.: ETRS 1989 UTM sone 32
Grunnkart: Kartverket, Geovekst og kommunene



HØRINGSFORSLAG - Statsforvalteren i Oslo og Viken, oktober 2022

