

Forskrift om endring av forskrift om Rudskampen naturreservat, Nannestad kommune, Akershus

Fastsatt ved kongelig resolusjon ... med hjemmel i lov 19. juni 2009 nr.100 om forvaltning av naturens mangfold (naturmangfoldloven) § 34 jf. § 37 og [§ 77]. Fremmet av Klima- og miljødepartementet.

I

I forskrift 20.03.2015 nr. 238 om vern av Rudskampen naturreservat, Nannestad kommune, Akershus, gjøres følgende endringer:

Forskriftens tittel skal lyde:

Forskrift om vern av Rudskampen og Råbjørn naturreservat, Nannestad kommune, Viken

§ 1 skal lyde:

Formålet med naturreservatet er å bevare et område som representerer eldre naturlig forynget barskog med innslag av truet, sjelden og sårbar natur. Videre er formålet å bevare et område som har særlig betydning for biologisk mangfold ved at det utgjør en viktig del av et nettverk av vernet gammelskog på Romeriksåsene.

Området består av gammel barskog, intakt lavlandsmyr i innlandet, samt rikmyr. Flere truede og sårbare arter knyttet til gammel skog forekommer i området. Det er en målsetting å beholde verneverdiene i mest mulig urørt tilstand, og eventuelt videreutvikle dem.

Det skal samtidig tas hensyn til bruk av naturreservatet til idretts- og friluftslivsformål som ikke forringer verneverdiene nevnt i § 1 første ledd.

§ 2 skal lyde:

Naturreservatet berører følgende gnr./bnr: *Nannestad kommune: 8/1, 156/1.*

Naturreservatet dekker et totalareal på 3861 dekar. Grensene for naturreservatet går fram av kart datert *Klima- og miljødepartementet [måned årstall]*. De nøyaktige grensene for naturreservatet skal avmerkes i marka. Knekkpunktene skal koordinatfestes.

Verneforskriften med kart oppbevares i Nannestad kommune, hos *Statsforvalteren i Oslo og Viken*, i Miljødirektoratet og i Klima- og miljødepartementet.

§ 4 nye punkt o) og p) skal lyde:

o) drift og vedlikehold, samt istandsetting ved akutt utfall på eksisterende energi- og kraftanlegg

p) oppgradering eller fornyelse av kraftledninger for heving av spenningsnivå og økning av linetverrsnittet, når tiltaket ikke skader verneverdiene angitt i verneformålet nevneverdig

§ 6 nytt punkt f) skal lyde:

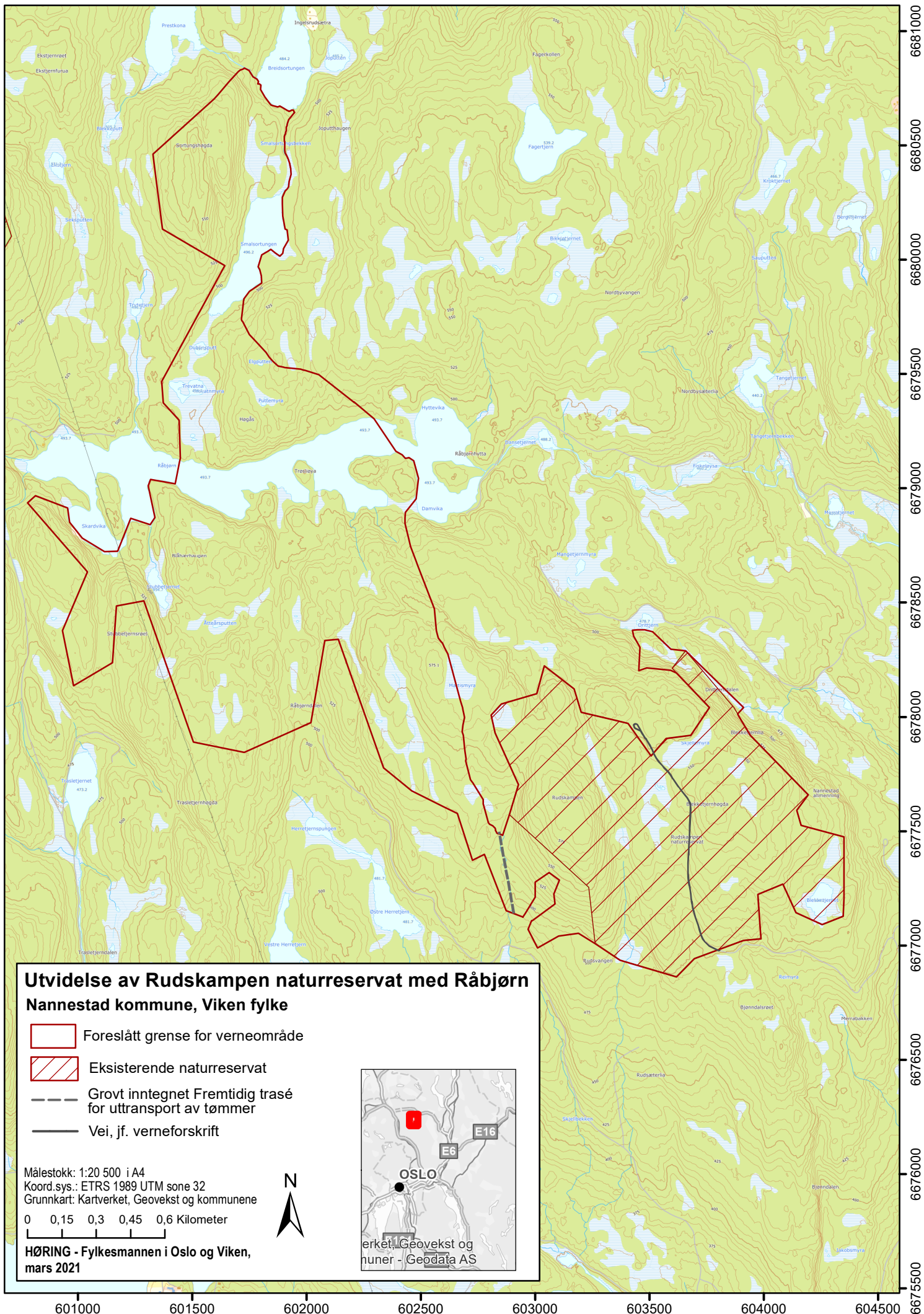
f) nødvendig motorferdsel i forbindelse med akutt utfall eller fare for akutt utfall på eksisterende energi- og kraftanlegg. Ved bruk av motorisert transport skal det i etterkant sendes melding til forvaltningsmyndigheten

§ 7 skal lyde:





Forvaltningsmyndigheten kan etter søknad gi dispensasjon til:

- a) Istandsetting, vedlikehold og skjøtsel av kulturminner.
- b) Oppsetting av nye gjerder i forbindelse med beiting.

- c) Utbedring, omlegging og endring av eksisterende stier, løyper og gamle ferdselsveier.
- d) Oppgradering av eksisterende vei vist på vernekartet, for bruk i skogbruk som næring.
- e) Tiltak i forbindelse med forvaltning av vilt og fisk.
- f) Bruk av området til sykkelritt.
- g) *Nødvendig rydding av vegetasjon og motorferdsel langs fremtidig trasé for uttransport av tømmer i forbindelse med skogsdrift utenfor reservatet. Traséen er avmerket på vernekartet. Nøyaktig anvisning av traséen skal gjøres i samråd med forvaltningsmyndigheten.*
- h) *oppgradering og fornyelse av kraftledninger som ikke faller inn under § 4*
- i) *nødvendig motorferdsel i forbindelse med drift og vedlikehold, samt oppgradering og fornyelse av eksisterende kraftledning*
- j) *Nødvendig motorferdsel i forbindelse med aktiviteter som nevnt i § 4 e og h og § 7 a, b, c og d.*



Utvidelse av Rudskampen naturreservat med Råbjørn Nannestad kommune, Viken fylke

-  Foreslått grense for verneområde
-  Eksisterende naturreservat
-  Grovt inntegnet Fremtidig trasé for uttransport av tømmer
-  Vei, jf. verneforskrift

Målestokk: 1:20 500 i A4
 Koord.sys.: ETRS 1989 UTM sone 32
 Grunnkart: Kartverket, Geovekst og kommunene

0 0,15 0,3 0,45 0,6 Kilometer

HØRING - Fylkesmannen i Oslo og Viken, mars 2021



Kartverket, Geovekst og kommunene - Geodata AS

601000 601500 602000 602500 603000 603500 604000 604500

6681000
6680500
6680000
6679500
6679000
6678500
6678000
6677500
6677000
6676500
6676000
6675500