



Munkerudevja naturreservat

Nes kommune, Viken fylke

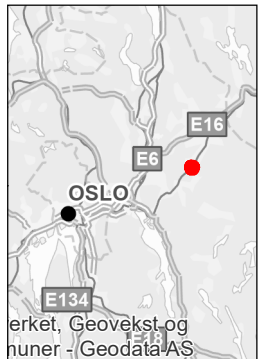
- Foreslått grense for verneområde
- Traktorvei, jf. verneforskrift
- Lysløype, jf. verneforskrift

Målestokk: 1:4 600 i A4
 Koord.sys.: ETRS 1989 UTM sone 32
 Grunnkart: Kartverket, Geovekst og kommunene

0 0,035 0,07 0,105 0,14 Kilometer



TILRÅDING - Statsforvalteren i Oslo og Viken, mai 2021



Forskrift om vern av Munkerudevja naturreservat, Nes kommune, Viken

Fastsatt ved kongelig resolusjon [dato] med hjemmel i lov 19. juni 2009 nr. 100 om forvaltning av naturens mangfold (naturmangfoldloven) § 34, jf. § 37 og § 62. Fremmet av Klima- og miljødepartementet.

§ 1 formål

Formålet med forskriften er å bevare et område som representerer en bestemt type natur i form av et lavereliggende og høyproduktivt ravineskogareal på marine avsetninger.

Det er en målsetting å beholde verneverdiene i mest mulig urørt tilstand, og eventuelt videreutvikle dem. Området er egnet for å få økte verneverdier gjennom fri utvikling.

§ 2 geografisk avgrensning

Naturreservatet berører følgende gnr./bnr.: Nes kommune: 195/38, 199/10, 12.

Naturreservatet dekker et totalareal på ca. 141 daa. Grensene for naturreservatet går fram av kart datert Klima- og miljødepartementet [dato]. De nøyaktige grensene for naturreservatet skal avmerkes i marka. Knekkpunktene skal koordinatfestes.

Verneforskriften med kart oppbevares i Nes kommune, hos Statsforvalteren i Oslo og Viken, i Miljødirektoratet og i Klima- og miljødepartementet.

§ 3 vernebestemmelser

I naturreservatet må ingen foreta seg noe som forringer verneverdiene angitt i verneformålet.

I naturreservatet gjelder følgende vernebestemmelser:

- a. Vegetasjonen, herunder døde busker og trær, er vernet mot skade og ødeleggelse. Det er forbudt å fjerne planter og sopp inkludert lav eller deler av disse fra reservatet. Planting eller såing av trær og annen vegetasjon er forbudt.
- b. Dyrelivet, herunder reirplasser og hiområder, er vernet mot skade, ødeleggelse og unødig forstyrrelse. Utsetting av dyr er forbudt.
- c. Det må ikke iverksettes tiltak som kan endre naturmiljøet, som f.eks. oppføring av bygninger, anlegg, gjerder, eller andre varige eller midlertidige innretninger, parkering av campingvogner, brakker e.l., framføring av luftledninger, jordkabler og kloakkledninger, bygging av veier, drenering og annen form for tørrlegging, uttak, oppfylling og lagring av masse, utslipp av kloakk eller annen form for forurensning, henleggelse av avfall, gjødsling, kalking og bruk av kjemiske bekjempingsmidler. Forsøpling er forbudt. Opplistingen av tiltak er ikke uttømmende.
- d. Bruk av naturreservatet til større arrangementer er forbudt.
- e. Bålbrenning er forbudt.

§ 4 generelle unntak fra vernebestemmelsene

Vernebestemmelsene i § 3 annet ledd er ikke til hinder for:

- a. Sanking av bær og matsopp.
- b. Jakt og fangst i samsvar med gjeldende lovverk.
- c. Felling av store rovdyr i samsvar med gjeldende lovverk.
- d. Skånsom beiting.
- e. Drift og vedlikehold, samt istandsetting ved akutt utfall på eksisterende energi- og kraftanlegg i og inntil verneområdet.
- f. Oppgradering eller fornyelse av kraftledninger for heving av spenningsnivå og økning av linetverrsnittet, når tiltaket ikke skader verneverdiene angitt i verneformålet nevneverdig.

- g. Vedlikehold av eksisterende traktorvei og lysløyper med tilhørende innretninger i henhold til standard på vernetidspunktet. Eksisterende traktovoi og lysløyper er avmerket på vernekartet.

§ 5 regulering av ferdsel

All ferdsel skal skje varsomt og ta hensyn til vegetasjon, dyreliv og kulturminner.

I naturreservatet gjelder følgende bestemmelser om ferdsel:

- a. Motorisert ferdsel er forbudt, herunder landing og start med luftfartøy.
- b. Sykling, ridning og bruk av hest er forbudt utenom eksisterende traktovoi og lysløyper avmerket på vernekartet.

§ 6 generelle unntak fra ferdselsbestemmelsene

Ferdselsbestemmelsene i § 5 er ikke til hinder for gjennomføring av militær operativ virksomhet og tiltak i forbindelse med ambulanse-, politi-, brannvern-, rednings- og oppsynsvirksomhet, samt gjennomføring av skjøtsels- og forvaltningsoppgaver som er bestemt av forvaltningsmyndigheten. Unntaket gjelder ikke øvingsvirksomhet.

Ferdselsbestemmelsene i § 5 annet ledd er ikke til hinder for:

- a. Nødvendig motorferdsel for uttransport av syke og skadde bufe. Kjøretøy som benyttes skal være skånsomt mot markoverflaten. Det skal gis melding til ansvarlig oppsyn for verneområdet i forkant av kjøring.
- b. Landing og start med Forsvarets luftfartøy.
- c. Nødvendig motorferdsel i forbindelse med akutt utfall eller fare for akutt utfall på eksisterende energi- og kraftanlegg. Ved bruk av motorisert transport skal det i etterkant sendes melding til forvaltningsmyndigheten.
- d. Nødvendig motorferdsel for oppkjøring av skiløype langs eksisterende lysløyper vist på vernekartet.

§ 7 spesifiserte dispensasjonsbestemmelser

Forvaltningsmyndigheten kan etter søknad gi dispensasjon til:

- a. Istandsetting og vedlikehold og skjøtsel av kulturminner.
- b. Tiltak i forbindelse med forvaltning av vilt og fisk.
- c. Oppsetting og vedlikehold av gjerder.
- d. Utsetting av saltsteiner.
- e. Avgrenset bruk av reservatet for aktiviteter nevnt i § 3 andre ledd bokstav d
- f. Oppgradering og fornyelse av kraftledninger som ikke faller inn under § 4.
- g. Nødvendig motorferdsel i forbindelse med drift og vedlikehold, samt oppgradering og fornyelse av eksisterende kraftledning.

§ 8 generelle dispensasjonsbestemmelser

Forvaltningsmyndigheten kan gjøre unntak fra forskriften dersom det ikke strider mot vernevedtakets formål og ikke kan påvirke verneverdiene nevneverdig, eller dersom sikkerhetshensyn eller hensynet til vesentlige samfunnsinteresser gjør det nødvendig, jf. naturmangfoldloven § 48.

§ 9 skjøtsel

Forvaltningsmyndigheten, eller den forvaltningsmyndigheten bestemmer, kan iverksette tiltak for å opprettholde eller oppnå den natur- eller kulturtilstand som er formålet med vernet, jf. naturmangfoldloven § 47.

§ 10 forvaltningsplan

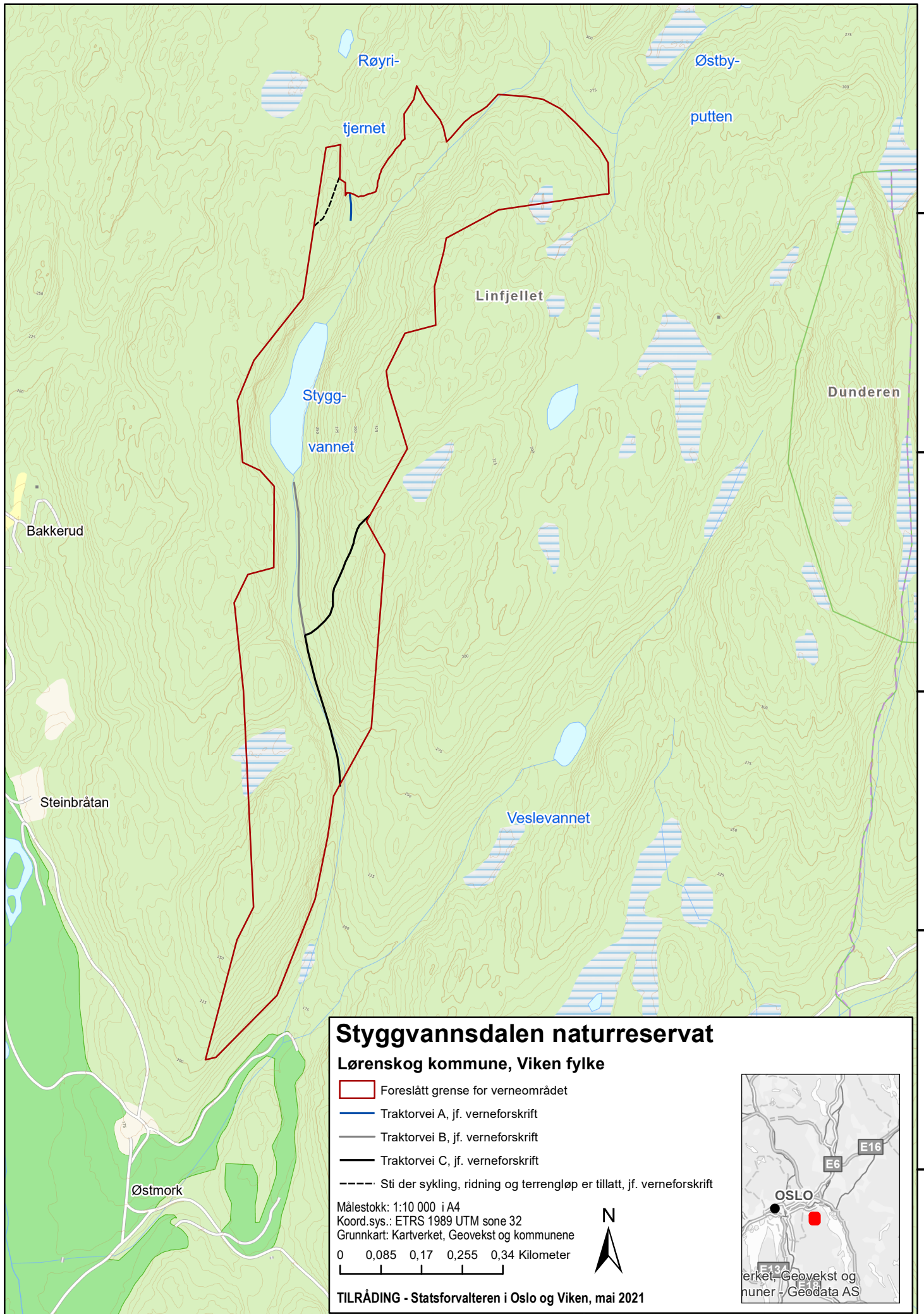
Det kan utarbeides forvaltningsplan med nærmere retningslinjer for forvaltning av naturreservatet. Forvaltningsplanen kan inneholde nærmere retningslinjer for gjennomføring av skjøtsel.

§ 11 forvaltningsmyndighet

Miljødirektoratet fastsetter hvem som skal ha forvaltningsmyndighet etter denne forskriften.

§ 12 ikrafttredelse

Denne forskriften trer i kraft straks.




Styggvannsdalen naturreservat

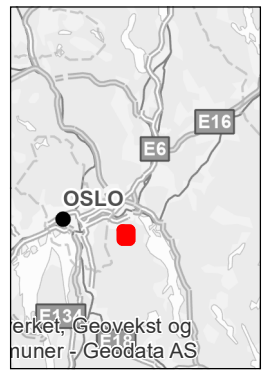
Lørenskog kommune, Viken fylke

- Foreslått grense for verneområdet
- Traktorvei A, jf. verneforskrift
- Traktorvei B, jf. verneforskrift
- Traktorvei C, jf. verneforskrift
- Sti der sykling, ridning og terrengløp er tillatt, jf. verneforskrift

Målestokk: 1:10 000 i A4
 Koord.sys.: ETRS 1989 UTM sone 32
 Grunnkart: Kartverket, Geovekst og kommunene



TILRÅDING - Statsforvalteren i Oslo og Viken, mai 2021



611500

612000

612500

613000

6642500

6642000

6641500

6641000

6640500

Forskrift om vern av Styggvannsdalen naturreservat, Lørenskog kommune, Viken

Fastsatt ved kongelig resolusjon [dato] med hjemmel i lov 19. juni 2009 nr. 100 om forvaltning av naturens mangfold (naturmangfoldloven) § 34, jf. § 37 og § 62 [og § 77]. Fremmet av Klima- og miljødepartementet.

§ 1 Formål

Formålet med forskriften er å bevare et område som har særskilt betydning for biologisk mangfold ved å inneholde gammel naturskogpreget gran- og furuskog, som i større partier har mye død ved av ulike størrelser og nedbrytningsgrader. Naturreservatet har stor variasjon i vegetasjonstyper, med innslag av rikere og fuktige skogtyper, og inneholder flere sjeldne, sårbare og truede arter.

Det er en målsetting å beholde verneverdiene i mest mulig urørt tilstand, og eventuelt videreutvikle dem.

Det skal samtidig tas hensyn til bruk av naturreservatet til idretts- og friluftslivsformål som ikke forringer verneverdiene nevnt i første ledd.

§ 2 Geografisk avgrensning

Naturreservatet berører følgende gnr./bnr.: Lørenskog kommune: 87/6, 87/7 og 91/1.

Naturreservatet dekker et totalareal på 502 daa. Grensene for naturreservatet går fram av kart datert Klima- og miljødepartementet [dato]. De nøyaktige grensene for naturreservatet skal avmerkes i marka. Knekkpunktene skal koordinatfestes.

Verneforskriften med kart oppbevares i Lørenskog kommune, hos Statsforvalteren i Oslo og Viken, i Miljødirektoratet og i Klima- og miljødepartementet.

§ 3 Vernebestemmelser

I naturreservatet må ingen foreta seg noe som forringer verneverdiene angitt i verneformålet.

I naturreservatet gjelder følgende vernebestemmelser

- a. vegetasjonen, herunder døde busker og trær, er vernet mot skade og ødeleggelse. Det er forbudt å fjerne planter og sopp inkludert lav eller deler av disse fra reservatet. Planting eller såing av trær og annen vegetasjon er forbudt
- b. dyrelivet, herunder reirplasser og hiområder, er vernet mot skade, ødeleggelse og unødig forstyrrelse. Utsetting av dyr er forbudt
- c. det må ikke iverksettes tiltak som kan endre naturmiljøet, som f.eks. oppføring av bygninger, anlegg, gjerder, eller andre varige eller midlertidige innretninger, parkering av campingvogner, brakker e.l., framføring av luftledninger, jordkabler og kloakkledninger, bygging av veier, drenering og annen form for tørrlegging, uttak, oppfylling og lagring av masse, utslipp av kloakk eller annen form for forurensning, henleggelse av avfall, gjødsling, kalking og bruk av kjemiske bekjempingsmidler. Forsøpling er forbudt. Opplistingen av tiltak er ikke uttømmende
- d. bruk av naturreservatet til større arrangementer er forbudt

§ 4 Generelle unntak fra vernebestemmelsene

Vernebestemmelsene i § 3 annet ledd er ikke til hinder for

- a. sanking av bær og matsopp
- b. jakt, fangst og fiske i samsvar med gjeldende lovverk
- c. felling av store rovdyr i samsvar med gjeldende lovverk
- d. oppsetting av midlertidige mobile jakttårn for storviltjakt
- e. forsiktig rydding av småbusker og kvist i forbindelse med storviltjakt
- f. vedlikehold av eksisterende stier i henhold til standard på vernetidspunktet

- g. rydding og vedlikehold av eksisterende traktorveier A, B og C vist på vernekartet, i henhold til standard på vernetidspunktet
- h. beiting
- i. utsetting av saltsteiner
- j. bålrensing med tørrkvist fra bakken eller medbrakt ved i samsvar med gjeldende lovverk
- k. Orienteringsløp og turorientering, forutsatt at det er gjennomført årlig kontakt på fylkesnivå i henhold til pkt. 2.2. i «Avtale om retningslinjer for o-idrettens forhold til naturmiljø og rettighetshavere» av 3.12.1989, samt at øvrige relevante punkter i avtalen følges.
- l. Terrengløp på eksisterende sti og traktorveier B og C avmerket på vernekartet.

§ 5 Regulering av ferdsel

All ferdsel skal skje varsomt og ta hensyn til vegetasjon, dyreliv og kulturminner.

I naturreservatet gjelder følgende bestemmelser om ferdsel

- a. motorisert ferdsel til lands og til vanns er forbudt, herunder landing og start med luftfartøy
- b. sykling, ridning og bruk av hest er forbudt utenom på eksisterende traktorveier B og C, samt sti avmerket på vernekartet.

§ 6 Generelle unntak fra ferdselsbestemmelsene

Ferdselsbestemmelsene i § 5 er ikke til hinder for gjennomføring av militær operativ virksomhet og tiltak i forbindelse med ambulanse-, politi-, brannvern-, rednings- og oppsynsvirksomhet, samt gjennomføring av skjøtsels- og forvaltningsoppgaver som er bestemt av forvaltningsmyndigheten. Unntaket gjelder ikke øvingsvirksomhet.

Ferdselsbestemmelsene i § 5 annet ledd er ikke til hinder for

- a. nødvendig motorferdsel for uttransport av syke og skadde bufe. Kjøretøy som benyttes skal være skånsomt mot markoverflaten. Det skal gis melding til ansvarlig oppsyn for verneområdet i forkant av kjøring
- b. nødvendig uttransport av felt elg, hjort og villsvin med lett beltekjøretøy som ikke setter varige spor i terrenget, samt med traktor eller lett terrengkjøretøy på eksisterende traktorveier A, B og C avmerket på vernekartet
- c. nødvendig motorferdsel på eksisterende traktorvei C avmerket på vernekartet i forbindelse med skogbruksdrift utenfor naturreservatet
- d. landing og start med Forsvarets luftfartøy

§ 7 Spesifiserte dispensasjonsbestemmelser

Forvaltningsmyndigheten kan etter søknad gi dispensasjon til

- a. istandsetting og vedlikehold og skjøtsel av kulturminner.
- b. tiltak i forbindelse med forvaltning av vilt og fisk
- c. nødvendig uttransport av felt elg og hjort med andre kjøretøy enn lett beltekjøretøy som nevnt i § 6 andre ledd bokstav b
- d. avgrenset bruk av reservatet for aktiviteter nevnt i § 3 andre ledd bokstav d
- e. oppsetting og vedlikehold av gjerder
- f. øvingskjøring for formål nevnt i § 6 første ledd
- g. nødvendig motorferdsel i forbindelse med aktiviteter etter § 4 bokstav g og § 7 bokstav a.

§ 8 Generelle dispensasjonsbestemmelser

Forvaltningsmyndigheten kan gjøre unntak fra forskriften dersom det ikke strider mot vernevedtakets formål og ikke kan påvirke verneverdiene nevneverdig, eller dersom sikkerhetshensyn eller hensynet til vesentlige samfunnsinteresser gjør det nødvendig, jf. naturmangfoldloven § 48.

§ 9 Skjøtsel

Forvaltningsmyndigheten, eller den forvaltningsmyndigheten bestemmer, kan iverksette tiltak for å opprettholde eller oppnå den natur- eller kulturtilstand som er formålet med vernet, jf. naturmangfoldloven § 47.

§ 10 Forvaltningsplan

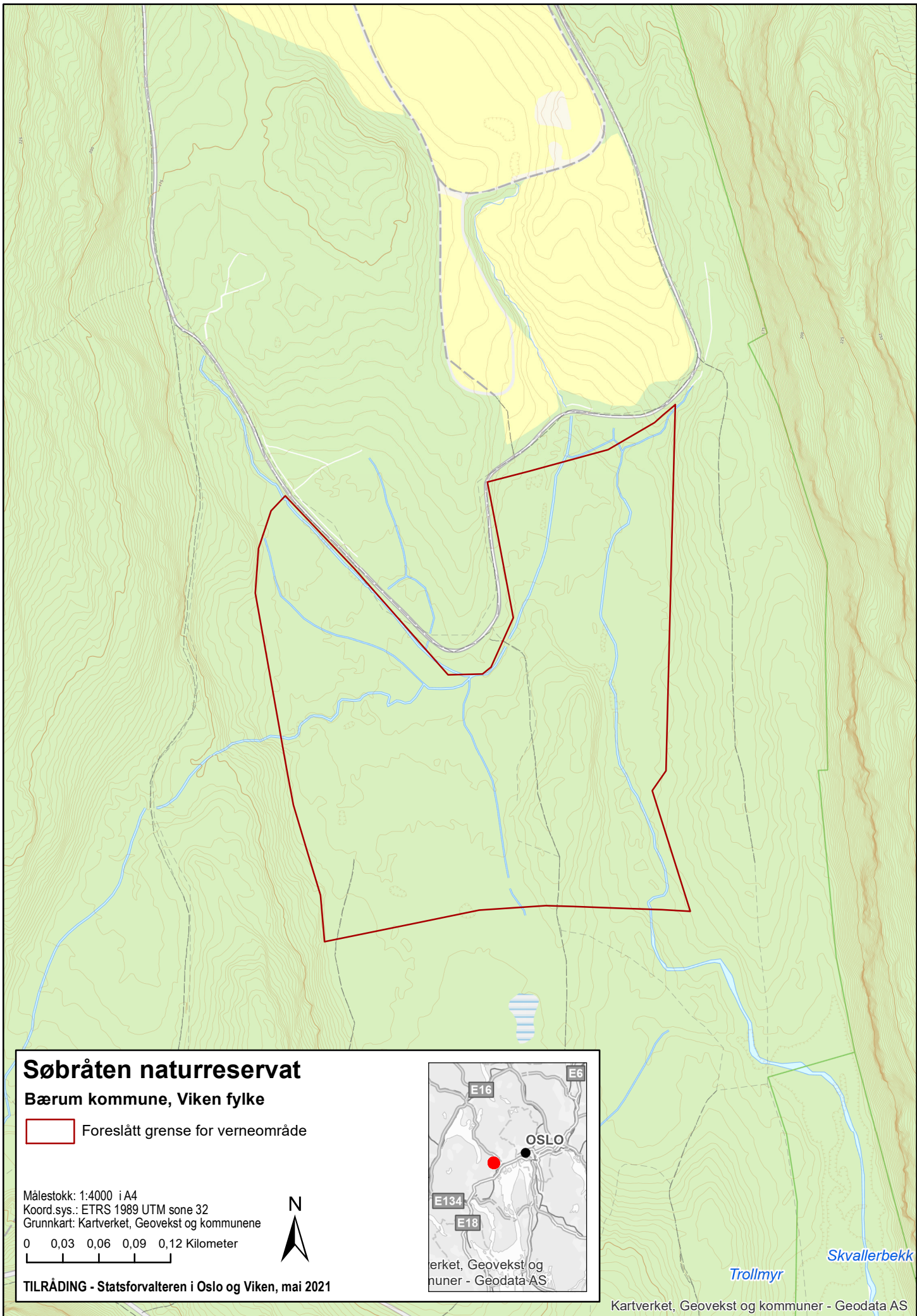
Det kan utarbeides forvaltningsplan med nærmere retningslinjer for forvaltning av naturreservatet. Forvaltningsplanen kan inneholde nærmere retningslinjer for gjennomføring av skjøtsel.

§ 11 Forvaltningsmyndighet

Miljødirektoratet fastsetter hvem som skal ha forvaltningsmyndighet etter denne forskriften.

§ 12 Ikrafttredelse

Denne forskriften trer i kraft straks.



6641500


6641000

6640500

580500

Søbråten naturreservat

Bærum kommune, Viken fylke

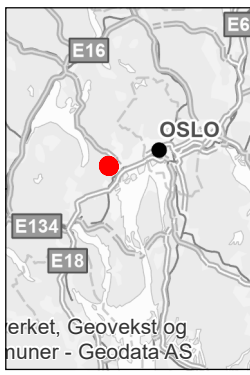
 Foreslått grense for verneområde

Målestokk: 1:4000 i A4
Koord.sys.: ETRS 1989 UTM sone 32
Grunnkart: Kartverket, Geovekst og kommunene

0 0,03 0,06 0,09 0,12 Kilometer



TILRÅDING - Statsforvalteren i Oslo og Viken, mai 2021



Kartverket, Geovekst og kommuner - Geodata AS

Trollmyr

Skvallerbekk

Kartverket, Geovekst og kommuner - Geodata AS

Forskrift om vern av Søbråten naturreservat, Bærum kommune, Viken

Fastsatt ved kongelig resolusjon [dato] med hjemmel i lov 19. juni 2009 nr. 100 om forvaltning av naturens mangfold (naturmangfoldloven) § 34, jf. § 37 og § 62 [og § 77 når forskriften opphever et verneområde som er vedtatt med hjemmel i tidligere lover enn naturmangfoldloven]. Fremmet av Klima- og miljødepartementet.

§ 1. (formål)

Formålet med forskriften er å bevare et område som har særskilt betydning for biologisk mangfold ved at det inneholder truet og sjelden natur i form av en forholdsvis stor lokalitet av varmekjær kildeløvskog.

Det er en målsetting å beholde verneverdiene i mest mulig urørt tilstand, og eventuelt videreutvikle dem gjennom aktive restaureringstiltak.

§ 2. (geografisk avgrensning)

Naturreservatet berører følgende gnr./bnr.: 60/1 i Bærum kommune.

Naturreservatet dekker et totalareal på ca. 103 dekar. Grensene for naturreservatet går fram av kart i målestokk 1:XX XXX datert Klima- og miljødepartementet [dato]. De nøyaktige grensene for naturreservatet skal avmerkes i marka. Knekkpunktene skal koordinatfestes.

Verneforskriften med kart oppbevares i Bærum kommune, hos Statsforvalteren i Oslo og Akershus, i Miljødirektoratet og i Klima- og miljødepartementet.

§ 3. (vernebestemmelser)

I naturreservatet må ingen foreta seg noe som forringer verneverdiene angitt i verneformålet.

I naturreservatet gjelder følgende vernebestemmelser

- a. vegetasjonen, herunder døde busker og trær, er vernet mot skade og ødeleggelse. Det er forbudt å fjerne planter og sopp inkludert lav eller deler av disse fra reservatet. Planting eller såing av trær og annen vegetasjon er forbudt
- b. dyrelivet, herunder reirplasser og hiområder, er vernet mot skade, ødeleggelse og unødige forstyrrelse. Utsetting av dyr er forbudt
- c. det må ikke iverksettes tiltak som kan endre naturmiljøet, som f.eks. oppføring av bygninger, anlegg, gjerder, eller andre varige eller midlertidige innretninger, parkering av campingvogner, brakker e.l., framføring av luftledninger, jordkabler og kloakkledninger, bygging av veier, drenering og annen form for tørrlegging, uttak, oppfylling og lagring av masse, utslipp av kloakk eller annen form for forurensning, henleggelse av avfall, gjødsling, kalking og bruk av kjemiske bekjempingsmidler. Forsøpling er forbudt. Opplistingen av tiltak er ikke uttømmende
- d. bruk av naturreservatet til større arrangementer er forbudt
- e. bålbrekking er forbudt

§ 4. (generelle unntak fra vernebestemmelsene)

Vernebestemmelsene i § 3 annet ledd er ikke til hinder for:

- a) Sanking av bær og matsopp
- b) Jakt og fangst i samsvar med gjeldende lovverk
- c) Felling av store rovdyr i samsvar med gjeldende lovverk
- d) Skånsom beiting
- e) Oppsetting av midlertidige mobile jakttårn for storviltjakt i en periode fra tre uker før jaktstart til tre uker etter avsluttet jakt

§ 5. (regulering av ferdsel)

All ferdsel skal skje varsomt og ta hensyn til vegetasjon, dyreliv og kulturminner.

I naturreservatet gjelder følgende bestemmelser om ferdsel:

- a) Motorisert ferdsel til lands og til vanns er forbudt, herunder landing og start med luftfartøy
- b) sykling, ridning og bruk av hest er forbudt

§ 6. (generelle unntak fra ferdselsbestemmelsene)

Ferdselsbestemmelsene i § 5 er ikke til hinder for gjennomføring av militær operativ virksomhet og tiltak i forbindelse med ambulanse-, politi-, brannvern-, rednings- og oppsynsvirksomhet, samt gjennomføring av skjøtsels- og forvaltningsoppgaver som er bestemt av forvaltningsmyndigheten. Unntaket gjelder ikke øvingsvirksomhet.

Ferdselsbestemmelsene i § 5 annet ledd er ikke til hinder for:

- a) Nødvendig motorferdsel i forbindelse med uttransport av syke og skadde bufe. Kjøretøy som benyttes skal være skånsomt mot markoverflaten. Det skal gis melding til ansvarlig oppsyn for verneområdet i forkant av kjøring
- b) Nødvendig uttransport av felt elg og hjort med lett beltekjøretøy som ikke setter varige spor i terrenget
- c) Landing og start med Forsvarets luftfartøy

§ 7. (spesifiserte dispensasjonsbestemmelser)

Forvaltningsmyndigheten kan etter søknad gi dispensasjon til:

- a) Istandsetting, vedlikehold og skjøtsel av kulturminner
- b) Oppsetting og vedlikehold av gjerder i forbindelse med beiting
- c) Tiltak i forbindelse med forvaltning av vilt
- d) Utsetting av saltsteiner
- e) Merking, rydding og vedlikehold av eksisterende stier
- f) Avgrenset bruk av reservatet for aktiviteter nevnt i § 3 andre ledd bokstav d

§ 8. (generelle dispensasjonsbestemmelser)

Forvaltningsmyndigheten kan gjøre unntak fra forskriften dersom det ikke strider mot vernevedtakets formål og ikke kan påvirke verneverdiene nevneverdig, eller dersom sikkerhetshensyn eller hensynet til vesentlige samfunnsinteresser gjør det nødvendig, jf. naturmangfoldloven § 48.

§ 9. (skjøtsel)

Forvaltningsmyndigheten, eller den forvaltningsmyndigheten bestemmer, kan iverksette tiltak for å opprettholde eller oppnå den natur- eller kulturtilstand som er formålet med vernet, jf. naturmangfoldloven § 47.

§ 10. (forvaltningsplan)

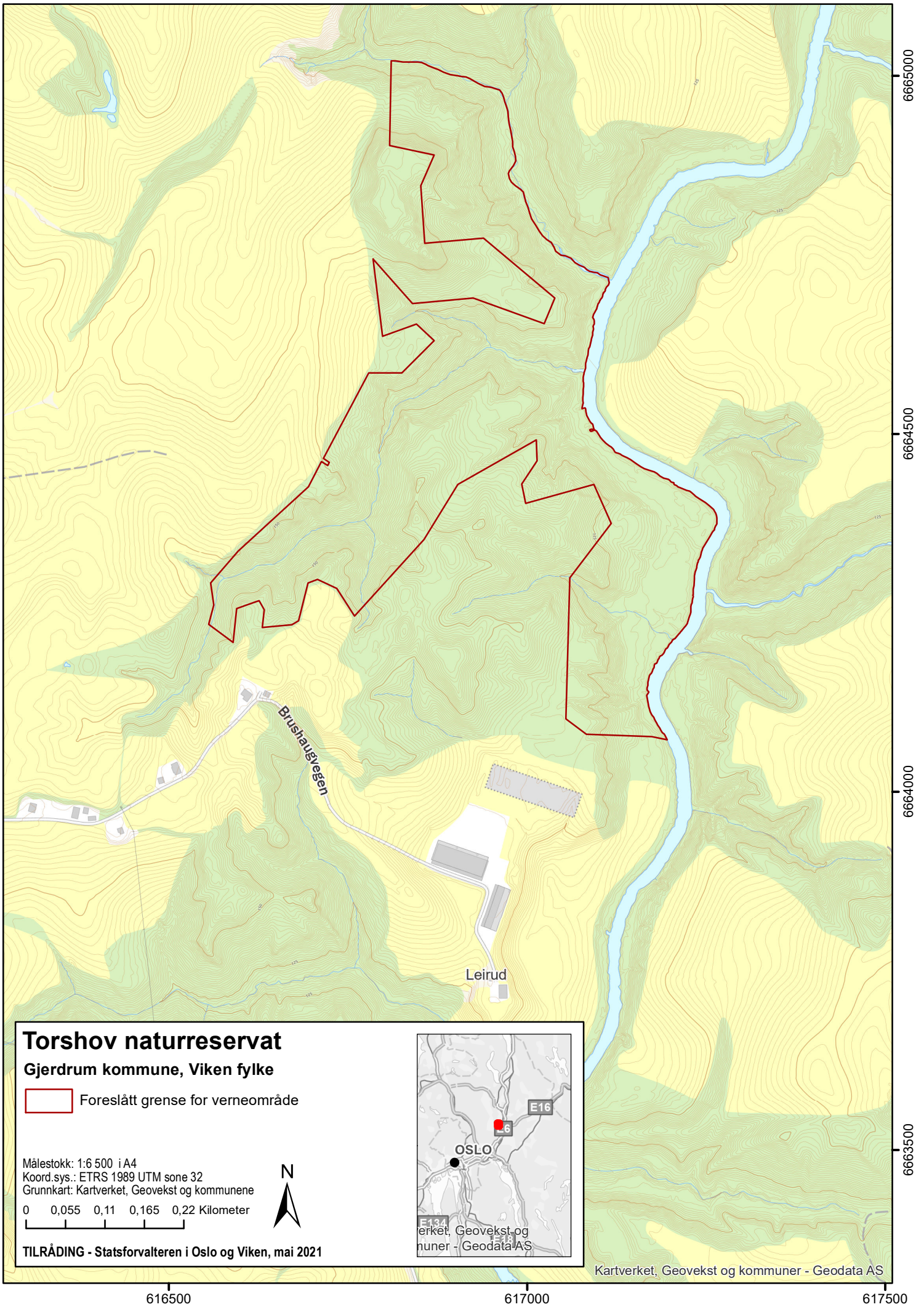
Det kan utarbeides forvaltningsplan med nærmere retningslinjer for forvaltning av naturreservatet. Forvaltningsplanen kan inneholde nærmere retningslinjer for gjennomføring av skjøtsel.

§ 11. (forvaltningsmyndighet)

Miljødirektoratet fastsetter hvem som skal ha forvaltningsmyndighet etter denne forskriften.

§ 12. (ikrafttredelse)

Denne forskriften trer i kraft straks.



616500

617000

617500

6665000

6664500

6664000

6663500

Forskrift om vern av Torshov naturreservat, Gjerdrum kommune, Viken

Fastsatt ved kongelig resolusjon [dato] med hjemmel i lov 19. juni 2009 nr. 100 om forvaltning av naturens mangfold (naturmangfoldloven) § 34, jf. § 37 og § 62. Fremmet av Klima- og miljødepartementet.

§ 1. (formål)

Formålet med forskriften er å bevare et område som inneholder en bestemt type natur i form av et lavereliggende og høyproduktivt ravineskogareal på marin leire med lite påvirket og gammel granskog som er forholdsvis rik på død ved.

Området har særskilt betydning for biologisk mangfold med truede og sjeldne naturtyper og godt potensiale for sjeldne arter knyttet til død ved.

Det er en målsetting å beholde verneverdiene i mest mulig urørt tilstand, og eventuelt videreutvikle dem.

§ 2. (geografisk avgrensning)

Naturreservatet berører følgende gnr./bnr.: Gjerdrum kommune: 9/1, 2, 3.

Naturreservatet dekker et totalareal på 216 daa. Grensene for naturreservatet går fram av kart datert Klima- og miljødepartementet [dato]. De nøyaktige grensene for naturreservatet skal avmerkes i marka. Knekkpunktene skal koordinatfestes.

Verneforskriften med kart oppbevares i Gjerdrum kommune, hos Statsforvalteren i Oslo og Viken, i Miljødirektoratet og i Klima- og miljødepartementet.

§ 3. (vernebestemmelser)

I naturreservatet må ingen foreta seg noe som forringer verneverdiene angitt i verneformålet.

I naturreservatet gjelder følgende vernebestemmelser:

- a. Vegetasjonen, herunder døde busker og trær, er vernet mot skade og ødeleggelse. Det er forbudt å fjerne planter og sopp inkludert lav eller deler av disse fra reservatet. Planting eller såing av trær og annen vegetasjon er forbudt.
- b. Dyrelivet, herunder reirplasser og hiområder, er vernet mot skade, ødeleggelse og unødige forstyrrelse. Utsetting av dyr er forbudt.
- c. Det må ikke iverksettes tiltak som kan endre naturmiljøet, som f.eks. oppføring av bygninger, anlegg, gjerder, eller andre varige eller midlertidige innretninger, parkering av campingvogner, brakker e.l., framføring av luftledninger, jordkabler og kloakkledninger, bygging av veier, drenering og annen form for tørrlegging, uttak, oppfylling og lagring av masse, utslipp av kloakk eller annen form for forurensning, henleggelse av avfall, gjødsling, kalking og bruk av kjemiske bekjempingsmidler. Forsøpling er forbudt. Opplistingen av tiltak er ikke uttømmende.
- d. Bruk av naturreservatet til større arrangementer er forbudt.
- e. Bålbrenning er forbudt.

§ 4. (generelle unntak fra vernebestemmelsene)

Vernebestemmelsene i § 3 annet ledd er ikke til hinder for:

- a. Sanking av bær og matsopp.
- b. Jakt og fangst i samsvar med gjeldende lovverk.
- c. Felling av store rovdyr i samsvar med gjeldende lovverk.
- d. Skånsom beiting.

§ 5. (regulering av ferdsel)

All ferdsel skal skje varsomt og ta hensyn til vegetasjon, dyreliv og kulturminner.

I naturreservatet gjelder følgende bestemmelser om ferdsel:

- a. Motorisert ferdsel er forbudt, herunder landing og start med luftfartøy.
- b. Sykling, ridning og bruk av hest er forbudt.

§ 6. (generelle unntak fra ferdselsbestemmelsene)

Ferdselsbestemmelsene i § 5 er ikke til hinder for gjennomføring av militær operativ virksomhet og tiltak i forbindelse med ambulanse-, politi-, brannvern-, rednings- og oppsynsvirksomhet, samt gjennomføring av skjøtsels- og forvaltningsoppgaver som er bestemt av forvaltningsmyndigheten. Unntaket gjelder ikke øvingsvirksomhet.

Ferdselsbestemmelsene i § 5 annet ledd er ikke til hinder for:

- a. Nødvendig motorferdsel for uttransport av syke og skadde bufe. Kjøretøy som benyttes skal være skånsomt mot markoverflaten. Det skal gis melding til ansvarlig oppsyn for verneområdet i forkant av kjøring.
- b. Nødvendig uttransport av felt elg og hjort med lett beltekjøretøy som ikke setter varige spor i terrenget.
- c. Landing og start med Forsvarets luftfartøy.

§ 7. (spesifiserte dispensasjonsbestemmelser)

Forvaltningsmyndigheten kan etter søknad gi dispensasjon til:

- a. Istandsetting og vedlikehold og skjøtsel av kulturminner.
- b. Tiltak i forbindelse med forvaltning av vilt og fisk.
- c. Oppsetting og vedlikehold av gjerder.
- d. Utsetting av saltsteiner.

§ 8. (generelle dispensasjonsbestemmelser)

Forvaltningsmyndigheten kan gjøre unntak fra forskriften dersom det ikke strider mot vernevedtakets formål og ikke kan påvirke verneverdiene nevneverdig, eller dersom sikkerhetshensyn eller hensynet til vesentlige samfunnsinteresser gjør det nødvendig, jf. naturmangfoldloven § 48.

§ 9. (skjøtsel)

Forvaltningsmyndigheten, eller den forvaltningsmyndigheten bestemmer, kan iverksette tiltak for å opprettholde eller oppnå den natur- eller kulturtilstand som er formålet med vernet, jf. naturmangfoldloven § 47.

§ 10. (forvaltningsplan)

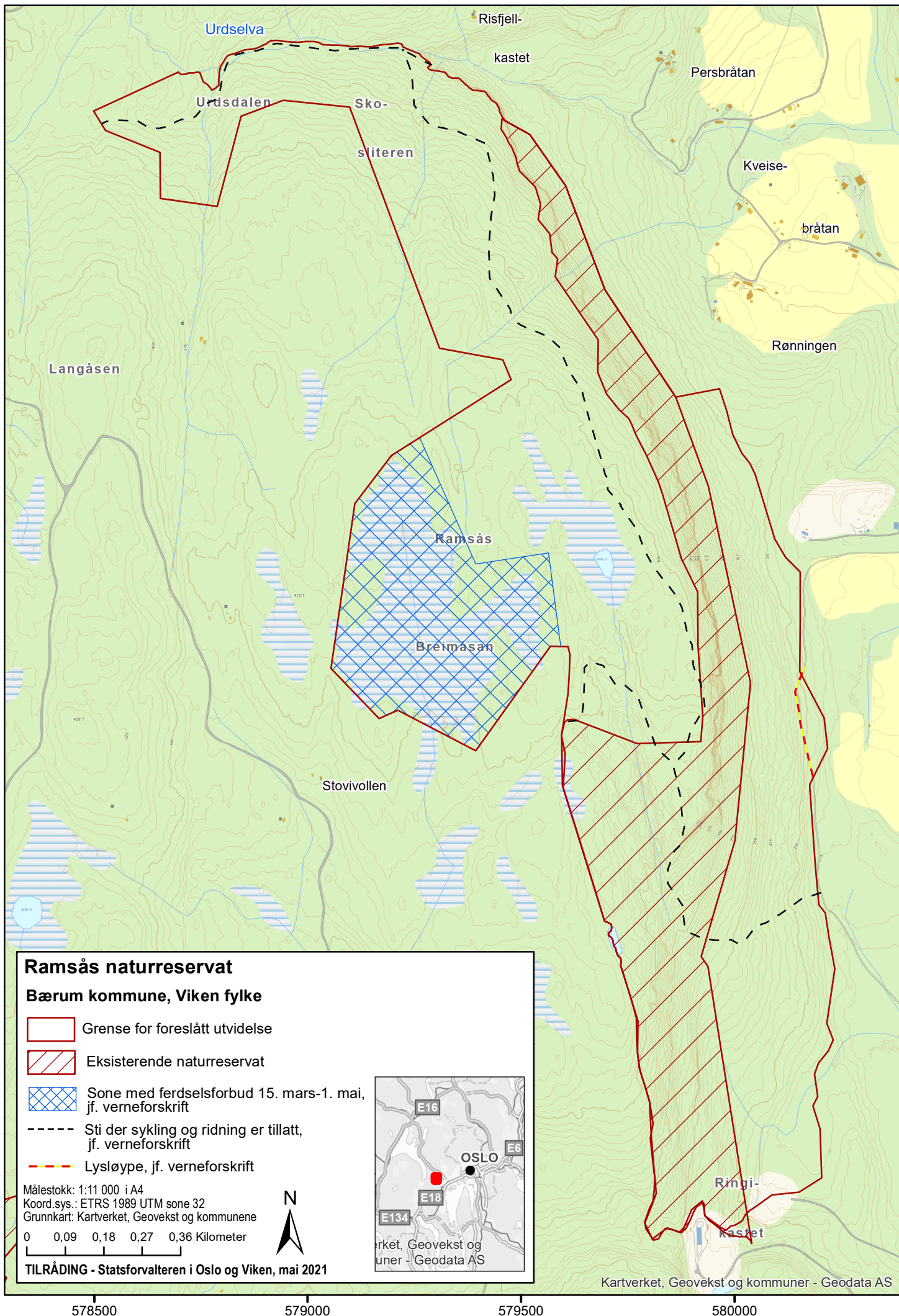
Det kan utarbeides forvaltningsplan med nærmere retningslinjer for forvaltning av naturreservatet. Forvaltningsplanen kan inneholde nærmere retningslinjer for gjennomføring av skjøtsel.

§ 11. (forvaltningsmyndighet)

Miljødirektoratet fastsetter hvem som skal ha forvaltningsmyndighet etter denne forskriften.

§ 12. (ikrafttredelse)

Denne forskriften trer i kraft straks.



Ramsås naturreservat

Bærum kommune, Viken fylke

- Grense for foreslått utvidelse
- Eksisterende naturreservat
- Sone med ferdselsforbud 15. mars-1. mai, jf. verneforskrift
- Sti der sykling og ridning er tillatt, jf. verneforskrift
- +—+—+ Lysløype, jf. verneforskrift

Målestokk: 1:11 000 i A4
 Koord.sys.: ETRS 1989 UTM sone 32
 Grunnkart: Kartverket, Geovekst og kommunene

0 0,09 0,18 0,27 0,36 Kilometer



TILRÅDING - Statsforvalteren i Oslo og Viken, mai 2021



Kartverket, Geovekst og kommunene - Geodata AS

578500

579000

579500

580000

6643000

6642500

6642000

6641500

6641000

6640500

Forskrift om vern av Ramsås naturreservat, Bærum kommune, Viken

Fastsatt ved kongelig resolusjon [dato] med hjemmel i lov 19. juni 2009 nr. 100 om forvaltning av naturens mangfold (naturmangfoldloven) § 34, jf. § 37 og § 62 [og § 77 når forskriften opphever et verneområde som er vedtatt med hjemmel i tidligere lover enn naturmangfoldloven]. Fremmet av Klima- og miljødepartementet.

§ 1. (formål)

Formålet med forskriften er å bevare et variert skogområde som har særskilt betydning for biologisk mangfold ved at det inneholder gammel granskog, et klassisk eksempel på alm-lindeskog med innslag av hegg, frodig og velutviklet gråor-askeskog og mosaikk av andre rike vegetasjonstyper med plantegeografisk interessante arter. Området inneholder flere sjeldne, sårbare og truede arter.

Det er en målsetting å beholde verneverdiene i mest mulig urørt tilstand, og eventuelt videreutvikle dem.

Det skal samtidig tas hensyn til bruk av naturreservatet til idretts- og friluftslivsformål som ikke forringer verneverdiene nevnt i første ledd.

§ 2. (geografisk avgrensning)

Naturreservatet berører følgende gnr./bnr.: 60/1, 60/6, 64/1, 64/7, 65/8 og 80/6 i Bærum kommune.

Naturreservatet dekker et totalareal på ca. 1706 dekar. Grensene for naturreservatet går fram av kart i målestokk 1:XX XXX datert Klima- og miljødepartementet [dato]. De nøyaktige grensene for naturreservatet skal avmerkes i marka. Knekkpunktene skal koordinatfestes.

Verneforskriften med kart oppbevares i Bærum kommune, hos Statsforvalteren i Oslo og Akershus, i Miljødirektoratet og i Klima- og miljødepartementet.

§ 3. (vernebestemmelser)

I naturreservatet må ingen foreta noe som forringer verneverdiene angitt i verneformålet. I naturreservatet gjelder følgende vernebestemmelser:

- a) Vegetasjonen, herunder døde busker og trær, er vernet mot skade og ødeleggelse. Det er forbudt å fjerne planter og sopp inkludert lav eller deler av disse fra naturreservatet. Planting eller såing av trær og annen vegetasjon er forbudt.
- b) Dyrelivet, herunder reirplasser og hiområder, er vernet mot skade, ødeleggelse og unødig forstyrrelse. Utsetting av dyr er forbudt.
- c) Det må ikke iverksettes tiltak som kan endre naturmiljøet, som f.eks. oppføring av bygninger, anlegg, gjerder, andre varige eller midlertidige innretninger, parkering av campingvogner, brakker e.l., framføring av luftledninger, jordkabler, kloakkledninger, bygging av veier, drenering eller annen form for tørrlegging, uttak, oppfylling eller lagring av masse, utføring av kloakk eller andre konsentrerte forurensningstilførsler, henleggelse av avfall, gjødsling, kalking eller bruk av kjemiske bekjempingsmidler. Forsøpling er forbudt. Opplistingen av tiltak er ikke uttømmende.
- d) bruk av naturreservatet til større arrangementer er forbudt

§ 4. (generelle unntak fra vernebestemmelsene)

Vernebestemmelsene i § 3 annet ledd er ikke til hinder for:

- a) Sanking av bær og matsopp

- b) Jakt og fangst i samsvar med gjeldende lovverk
- c) Felling av store rovdyr i samsvar med gjeldende lovverk
- d) Skånsom beiting
- e) Merking, rydding og vedlikehold av eksisterende stier og lysløype, i henhold til tilstand på vernetidspunktet
- f) Oppsetting av midlertidige mobile jakttårn for storviltjakt i en periode fra tre uker før jaktstart til tre uker etter avsluttet jakt
- g) Brenning av bål med tørrkvist fra bakken eller medbrakt ved i samsvar med gjeldende lovverk
- h) Orienteringsløp og turorientering, forutsatt at det er gjennomført årlig kontakt på fylkesnivå i henhold til pkt. 2.2. i «Avtale om retningslinjer for o-idrettens forhold til naturmiljø og rettighetshavere» av 3.12.1989, samt at øvrige relevante punkter i avtalen følges
- i) Terrengløp på eksisterende stier og lysløype
- j) Skirenn
- k) Gjennomføring av andre arrangementer som ikke forringer verneverdiene angitt i verneformålet

§ 5. (regulering av ferdsel)

All ferdsel skal skje varsomt og ta hensyn til vegetasjon, dyreliv og kulturminner.

I naturreservatet gjelder følgende bestemmelser om ferdsel:

- a) Motorisert ferdsel til lands og til vanns er forbudt, herunder landing og start med luftfartøy
- b) Sykling, ridning og bruk av hest er forbudt utenom eksisterende stier og lysløype avmerket på vernekartet
- c) I perioden 15. mars-1. mai er det ferdselsforbud i sonen avmerket på vernekartet

Miljødirektoratet kan av hensyn til verneformålet ved forskrift regulere ferdselen i hele eller deler av naturreservatet

§ 6. (generelle unntak fra ferdselsbestemmelsene)

Ferdselsbestemmelsene i § 5 er ikke til hinder for gjennomføring av militær operativ virksomhet og tiltak i forbindelse med ambulans-, politi-, brannvern-, rednings- og oppsynsvirksomhet, samt gjennomføring av skjøtsels- og forvaltningsoppgaver som er bestemt av forvaltningsmyndigheten. Unntaket gjelder ikke øvingsvirksomhet.

Ferdselsbestemmelsene i § 5 annet ledd er ikke til hinder for:

- a) Nødvendig motorferdsel i forbindelse med uttransport av syke og skadde bufe. Kjøretøy som benyttes skal være skånsomt mot markoverflaten. Det skal gis melding til ansvarlig oppsyn for verneområdet i forkant av kjøring
- b) Nødvendig uttransport av felt elg og hjort med lett beltekjøretøy som ikke setter varige spor i terrenget
- c) Nødvendig motorferdsel ved oppkjøring av skiløyper i eksisterende løypetraseer eller løypetraseer som er tillatt etter andre bestemmelser i forskriften
- d) Landing og start med Forsvarets luftfartøy

§ 7. (spesifiserte dispensasjonsbestemmelser)

Forvaltningsmyndigheten kan etter søknad gi dispensasjon til:

- a) Istandsetting, vedlikehold og skjøtsel av kulturminner
- b) Oppsetting og vedlikehold av gjerder i forbindelse med beiting
- c) Utbedring, omlegging og endring av eksisterende stier, lysløype og gamle ferdselsveier
- d) Rydding av vegetasjon ved utsiktspunkt
- e) Tiltak i forbindelse med forvaltning av vilt
- f) Utsetting av saltsteiner
- g) Nødvendig motorferdsel i forbindelse med aktiviteter nevnt i § 7 a, b og c
- h) Bruk av området til sykkelritt

§ 8. (generelle dispensasjonsbestemmelser)

Forvaltningsmyndigheten kan gjøre unntak fra forskriften dersom det ikke strider mot vernevedtakets formål og ikke kan påvirke verneverdiene nevneverdig, eller dersom sikkerhetshensyn eller hensynet til vesentlige samfunnsinteresser gjør det nødvendig, jf. naturmangfoldloven § 48.

§ 9. (skjøtsel)

Forvaltningsmyndigheten, eller den forvaltningsmyndigheten bestemmer, kan iverksette tiltak for å opprettholde eller oppnå den natur- eller kulturtilstand som er formålet med vernet, jf. naturmangfoldloven § 47.

§ 10. (forvaltningsplan)

Det kan utarbeides forvaltningsplan med nærmere retningslinjer for forvaltning av naturreservatet. Forvaltningsplanen kan inneholde nærmere retningslinjer for gjennomføring av skjøtsel.

§ 11. (forvaltningsmyndighet)

Miljødirektoratet fastsetter hvem som skal ha forvaltningsmyndighet etter denne forskriften.

§ 12. (ikrafttredelse)

Denne forskriften trer i kraft straks. Samtidig oppheves forskrift 2005-12-16-1538 om Verneplan for skog, vedlegg 2, Ramsåsen naturreservat, Bærum kommune, Akershus.