

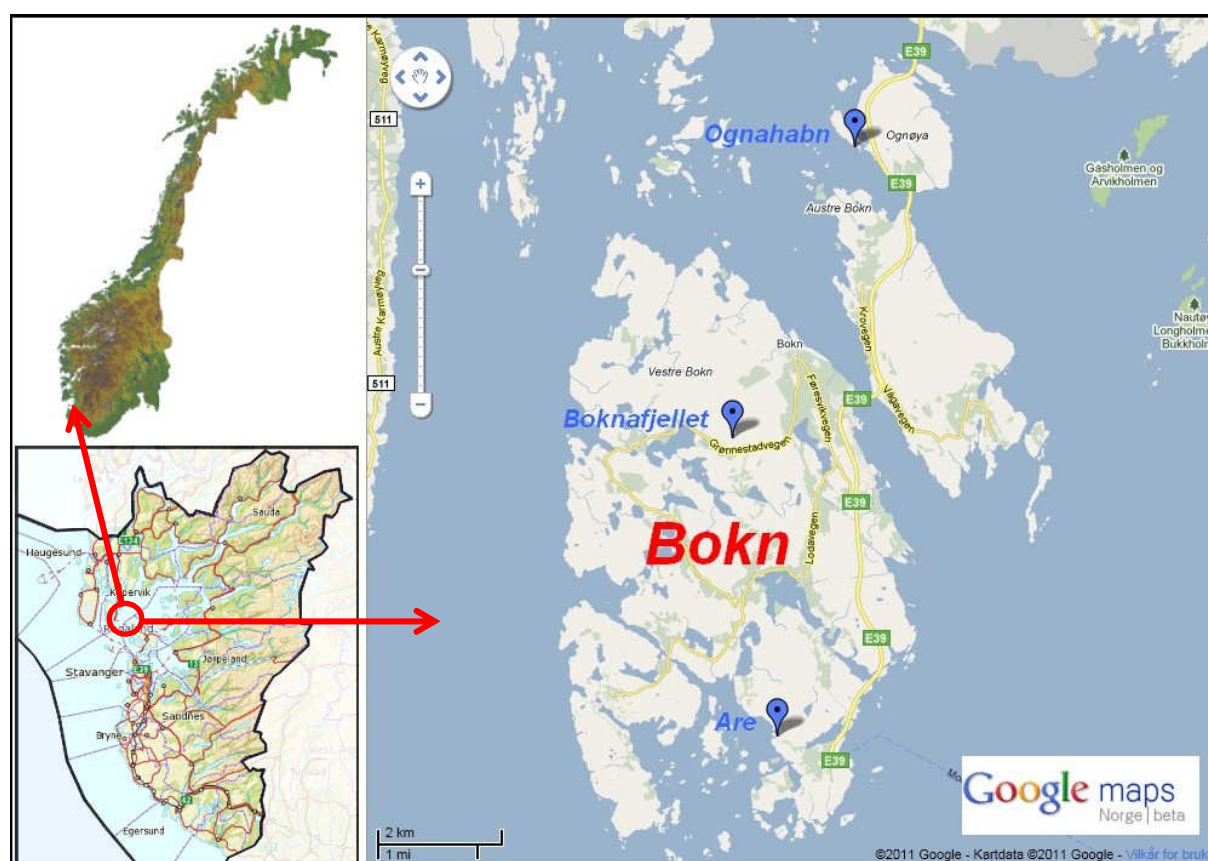
DEL 1:

Forvaltningsplan for statlig sikra friluftslivsområder



Bokn kommune

2013-2017

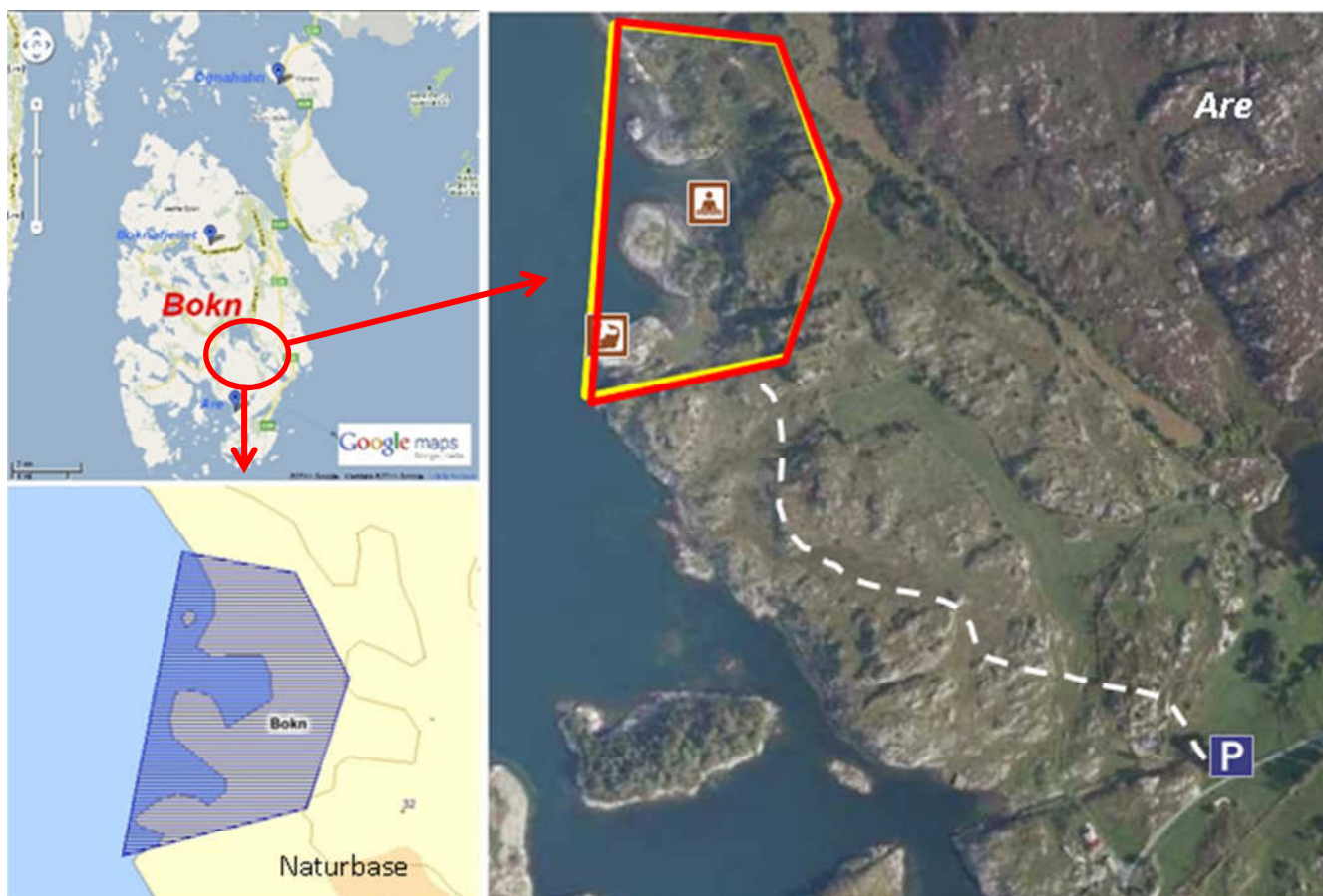


Fakta om kommunen (pr 10.12.2012)

Antall innbyggere	Ant innbyggere per km2	Antall statlig sikra friluftslivsområder	Andre friluftslivs-områder (antall)
851	18	3	

DEL 2:

Forvaltningsplan Bokn kommune: **Are**




1. Områdebeskrivelse/status

Gnr/ Bnr	FS-nummer naturbase	Sikrings form	Sikret år	Areal (da)	Grunneier	Forvaltning og drift	Nærområde?
16/3	FS00002279	<input type="checkbox"/> Erverv <input checked="" type="checkbox"/> Avtale	2007	41	<input type="checkbox"/> Stat <input type="checkbox"/> Kommune/ friluftsråd <input checked="" type="checkbox"/> Privat	Friluftsrådet Vest	<input type="checkbox"/> Ja <input checked="" type="checkbox"/> Nei
Kommentarer		På sørsida av Vestre Bokn finner du Are. Friluftsområdet ligger i Hognåsvika (Steinsvikene) Det er fine turmuligheter og mange kulturminner i området. Her finner du parkeringsplass og infotavle.					

	forklaring	beskrivelse
Naturgrunnlag	<i>Kort om flora og fauna, landskap, naturtype, evt rødlistearter etc</i>	Området er prega av flotte svaberg, stein- og grusstrender, kystlynghei og beite for villsau.
Kulturminner	<i>Kort om evt kulturminner i området og hensyn til disse</i>	Det er flere kulturminner langs turstien inn til området og noen få i selve friluftsområdet. Disse blir ivaretatt i samarbeid med Rogaland fylkeskommune.
Bygninger	<i>Nevn evt bygninger på området og omtal kort bruken av og ansvaret for disse</i>	Ingen bygninger på området
Adkomst/kommunikasjon	<i>Adkomst til området, tilgjengelighet og offentlig kommunikasjon</i>	Du kan fortøye rett til berget på sørøstsida av området. Kommer du landevegen, tar du av fra E39 like ved Arsvågen ferjekai og fortsetter om lag 1 km. på Arsvegen.
Egnet bruk	<i>Vurdering av hvilke aktiviteter området egner seg for</i>	<input checked="" type="checkbox"/> Turgåing <input type="checkbox"/> Sykling <input checked="" type="checkbox"/> Bading <input type="checkbox"/> Klatring <input checked="" type="checkbox"/> Båttutfart <input checked="" type="checkbox"/> Fiske <input checked="" type="checkbox"/> Lek, rekreasjon <input checked="" type="checkbox"/> Telting annet _____
Eksisterende tilrettelegging	<i>Tilretteleggings-tiltak i området før planperioden inkl (tilrettelegging for funksjonshemmede</i>	Parkeringsplass.
Annet	<i>Andre relevante forhold</i>	

2. Behov for tiltak i planperioden

nr	Tiltak	Beskrivelse	Utføres av/ Ansvar	Gjennom- føres år	Kostnad
1	Turveg	Turveg/sti fra P-plass til selve friluftsområdet, ca. 600 m.	FV	2013- 2014	100 000
2	Infoskilt	Infoskilt ved P-plass, retningskilt og temaskilt ute i terrenget	FV	2013	50 000
3	Toalett	Enkelt toalett.	FV	2015- 2016	200 000
4	Skjøtsel	Hogst og rydding av tre, busker og kratt	FV	2013- 2017	50 000
	Total kostnad				300 000





Spesielle formasjoner på svabergene i Steinsvikene på Are. Her kan besøkende fortøye rett på berget.



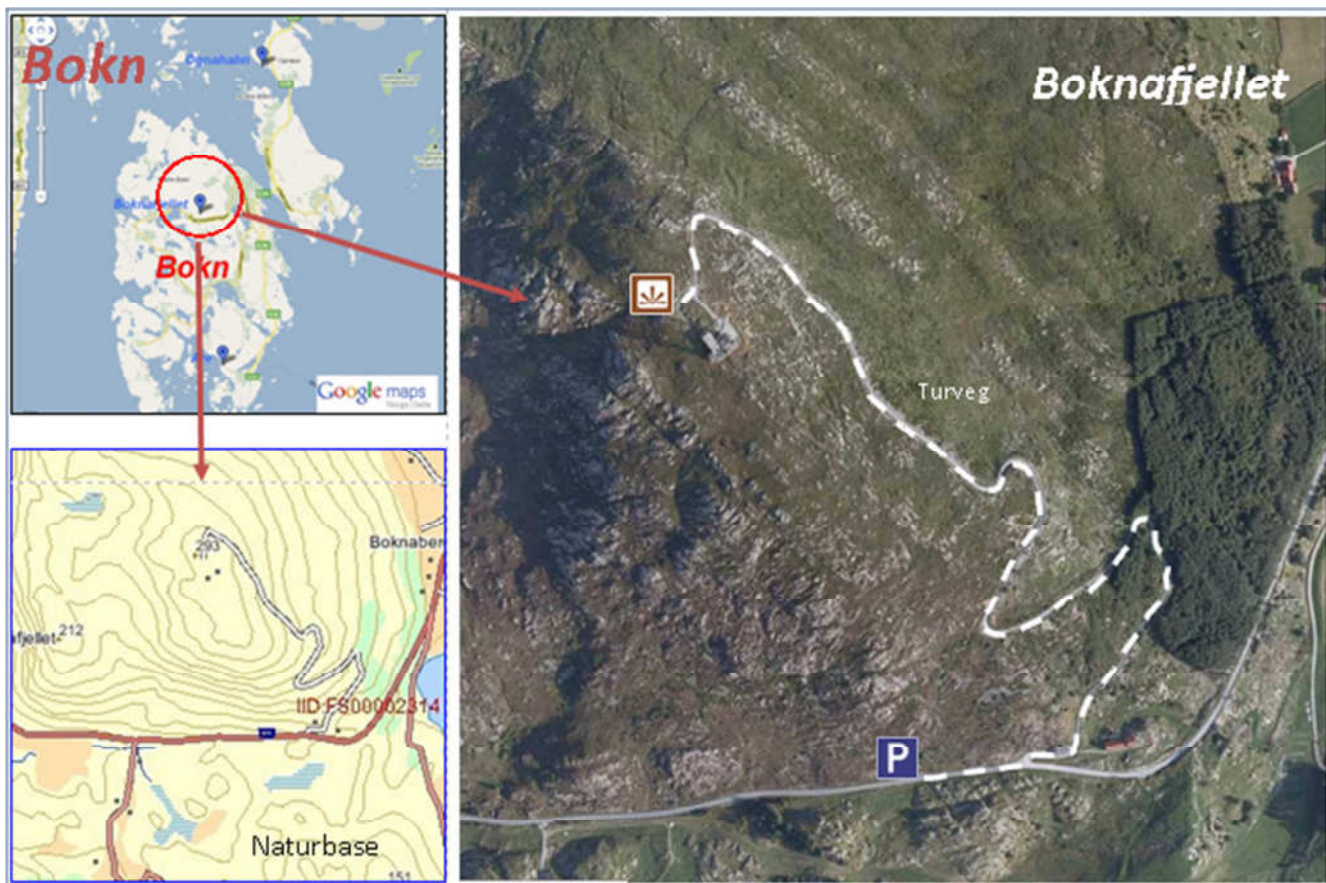
Mellom svabergområdene er det sand- og grusstrender.



Friluftsområdet på Are innbyr til turer i gammelt kulturlandskap og kystlynghei

Forvaltningsplan

Bokn kommune: **Boknafjellet**



1. Områdebeskrivelse/status

Gnr/ Bnr	FS-nummer naturbase	Sikrings form	Sikret år	Areal (da)	Grunneier	Forvaltning og drift	Nærområde?
10/12, 24	FS00002314	<input type="checkbox"/> Erverv <input checked="" type="checkbox"/> Avtale	2009	0,5	<input type="checkbox"/> Stat <input type="checkbox"/> Kommune/ friluftsråd <input checked="" type="checkbox"/> Privat	Friluftsrådet Vest	<input type="checkbox"/> Ja <input checked="" type="checkbox"/> Nei
Kommentarer		Boknafjellet (293 m.o.h.) er et flott utsiktspunkt, med vidt utsyn over hele Haugalandet og Ryfylke. Her har friluftsrådet ansvar for parkeringsplassen ved foten av fjellet. En halv times spasertur på fin grusveg med jevn og god stigning tar deg til toppen av fjellet.					

	forklaring	beskrivelse
Naturgrunnlag	<i>Kort om flora og fauna, landskap, naturtype, evt rødlistearter etc</i>	Karakteristisk berg som reiser seg i et ellers temmelig flatt landskap. Kystlynghei.
Kulturminner	<i>Kort om evt kulturminner i området og hensyn til disse</i>	Ingen kjente kulturminner i friluftsområdet
Bygninger	<i>Nevn evt bygninger på området og omtal kort bruken av og ansvaret for disse</i>	På toppen av fjellet ligger 100m høy signalmast og tidligere TV-sender med tilhørende driftsbygning (Televerket)
Adkomst/kommunikasjon	<i>Adkomst til området, tilgjengelighet og offentlig kommunikasjon</i>	For å finne fram til dette fine turområdet, tar du av fra E39 mot Føresvik. Ved Bokn Kirke følger du Grønnestadvegen til parkerings-plassen (ca. 1 km).
Egnet bruk	<i>Vurdering av hvilke aktiviteter området egner seg for</i>	<input checked="" type="checkbox"/> Turgåing <input checked="" type="checkbox"/> Sykling <input type="checkbox"/> Bading <input type="checkbox"/> Klatring <input type="checkbox"/> Båtturfart <input type="checkbox"/> Fiske <input checked="" type="checkbox"/> Lek, rekreasjon <input type="checkbox"/> Telting annet _____
Eksisterende tilrettelegging	<i>Tilretteleggings-tiltak i området før planperioden inkl (tilrettelegging for funksjonshemmede</i>	Parkeringsplass. Den gamle grusvegen til TV-senderen er nå turveg av god standard, men med høgt stigningsforhold. Ved utsiktspunktet på toppen er det satt opp benker og info-/tema-tavler.
Annet	<i>Andre relevante forhold</i>	



Ved varden på toppen av Boknaffellet er det i dag satt opp tematavler som forteller mye om Bokn og kommunene rundt synsranden



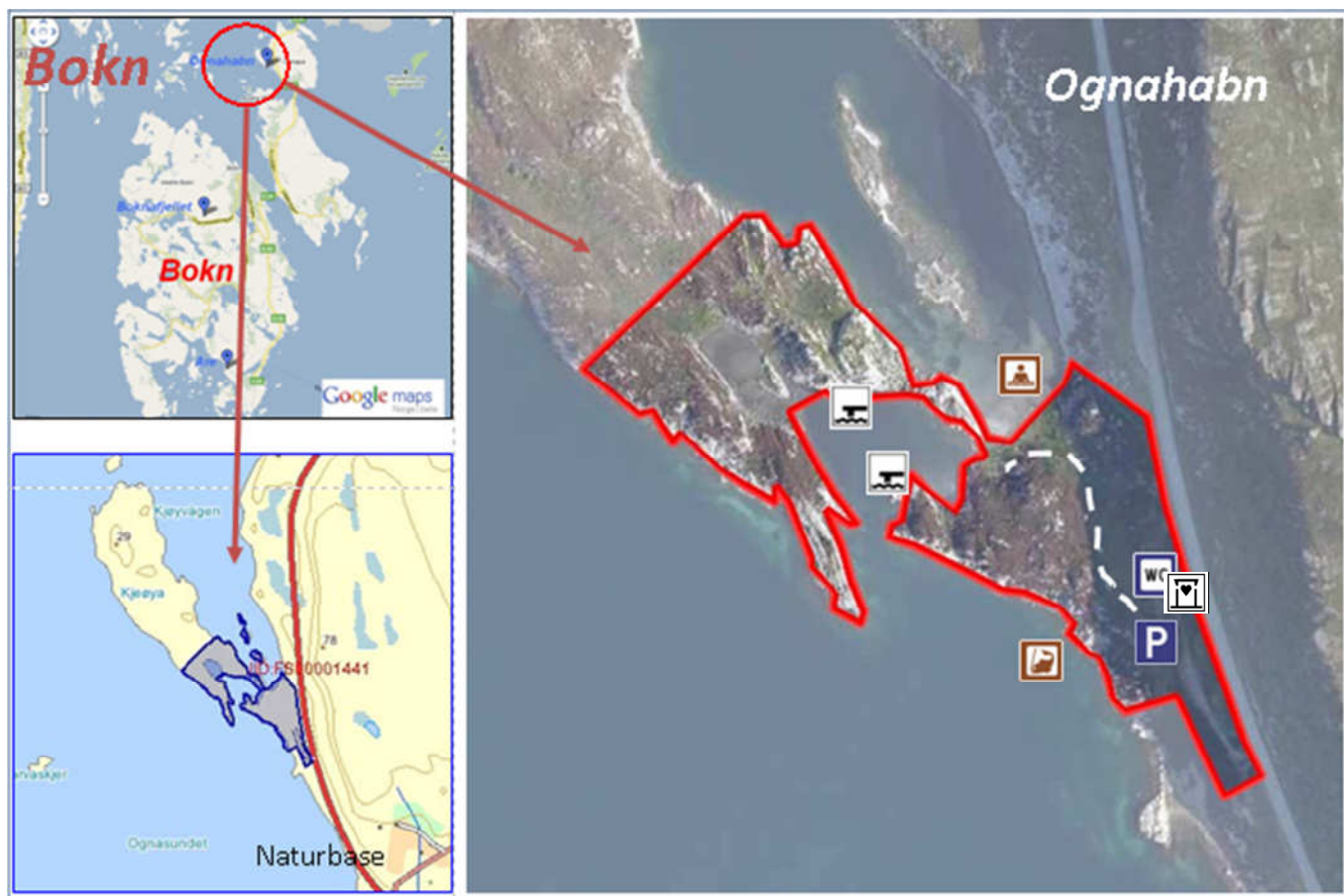
Fra Boknaffellet får du en fantastisk utsikt i alle himmelretninger, her nordover mot Tysvær og Haugesund.



Friluftsrådet Vest har sikret et område ved foten av Boknafjellet, der det er anlagt parkeringsplass for omkring 20 biler.

Forvaltningsplan

Bokn kommune: **Ognahabn**



1. Områdebeskrivelse/status

Gnr/ Bnr	FS-nummer naturbase	Sikrings form	Sikret år	Areal (da)	Grunneier	Forvaltning og drift	Nærområde?
1/4	FS00001441	<input checked="" type="checkbox"/> Erverv <input type="checkbox"/> Avtale	1989	46	<input checked="" type="checkbox"/> Stat <input type="checkbox"/> Kommune/ friluftsråd <input type="checkbox"/> Privat	Friluftsrådet Vest	<input type="checkbox"/> Ja <input checked="" type="checkbox"/> Nei
Kommentarer		Friluftsområdet Ognahabn ligger på vestsida av Ognøy, mellom Kårstø i Tysvær og Austre Bokn. Her finner du brygger, sandstrand, grillsted, svaberg og grasslette. Her finner også godt bevarte tufter etter gammel bosetning.					

	forklaring	beskrivelse
Naturgrunnlag	<i>Kort om flora og fauna, landskap, naturtype, evt rødlistearter etc</i>	Kystlynghei med beite for sau. Fine svaberg.
Kulturminner	<i>Kort om evt kulturminner i området og hensyn til disse</i>	Tufter etter tidligere gardsbruk.
Bygninger	<i>Nevn evt bygninger på området og omtal kort bruken av og ansvaret for disse</i>	Toalett
Adkomst/kommunikasjon	<i>Adkomst til området, tilgjengelighet og offentlig kommunikasjon</i>	Området ligger sentralt til både fra landssida (like ved E39) og sjøsida (Ognasundet).
Egnet bruk	<i>Vurdering av hvilke aktiviteter området egner seg for</i>	<input checked="" type="checkbox"/> Turgåing <input type="checkbox"/> Sykling <input checked="" type="checkbox"/> Bading <input type="checkbox"/> Klatring <input checked="" type="checkbox"/> Båttut fart <input checked="" type="checkbox"/> Fiske <input checked="" type="checkbox"/> Lek, rekreasjon <input checked="" type="checkbox"/> Telting annet _____
Eksisterende tilrettelegging	<i>Tilretteleggings-tiltak i området før planperioden inkl (tilrettelegging for funksjonshemmede)</i>	Parkeringsplass, toalett, tursti, grasslette, grill- og bål plass med benker, to trebrygger på berget.
Annet	<i>Andre relevante forhold</i>	

2. Behov for tiltak i planperioden

nr	Tiltak	Beskrivelse	Utføres av/ Ansvar	Gjennom- føres år	Kostnad
1	Turveg	Oppgradering av tilkomst mellom parkeringsplass og strand, fra sti til turveg med UU-standard.	FV	2014	200 000
2	Skilting	Oppgradering av info, skilt og merking i området	FV	2015	50 000
	Total kostnad				250 000

**Tiltak som kan gjøre det enda mer attraktivt å bruke området
(tiltak ut over ovennevnte/ tiltak på lang sikt)**



Oversiktsbilde over Ognahabn friluftsområde



Ognahabn har gjennom mange år vært et viktig båtutfartsområde



Den langgrunne sandstranda er ideell for de minste



Grillplassen er et viktig samlingspunkt for de besøkende

