

Kart: kommuneplan 2018 - 2030

SALTVERKSMYRVEIEN - AASVIK HAVN - GBNR 29/357

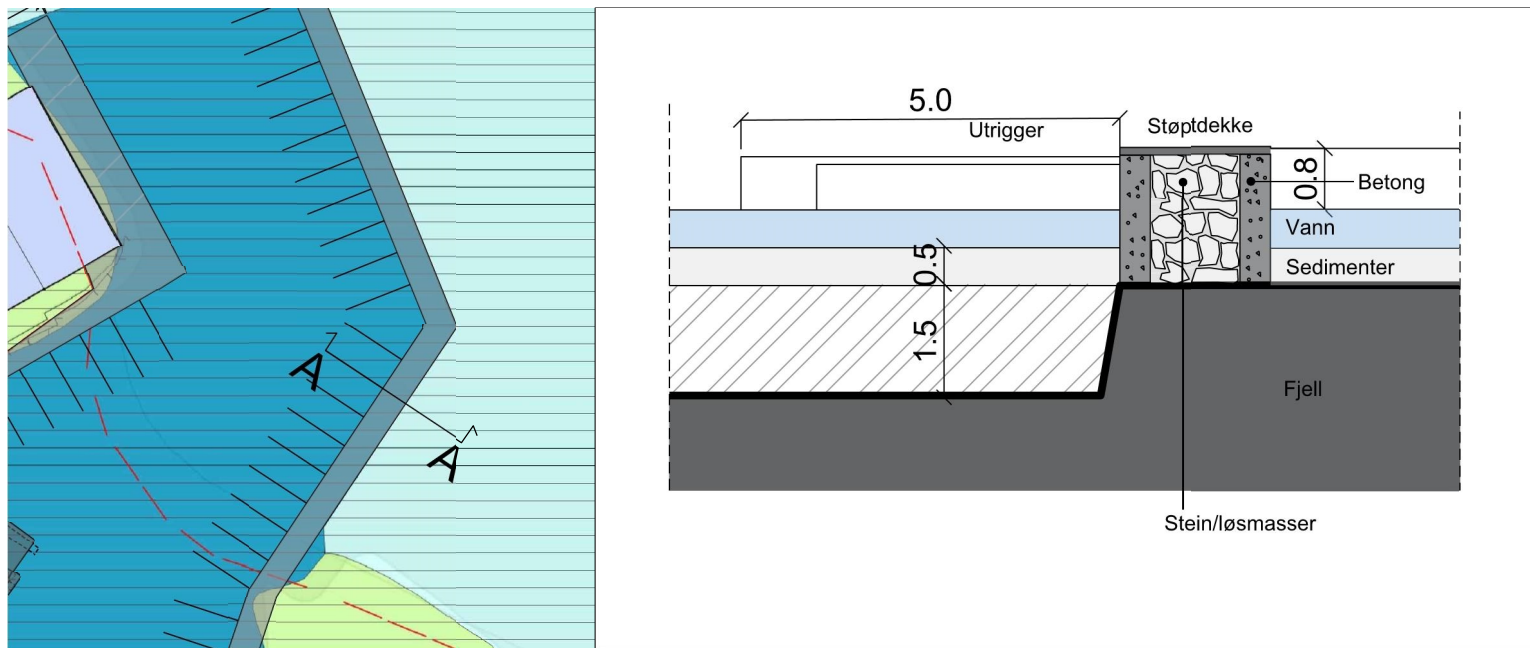
OVERSIKTSPLAN 1: 50 000

03.12.2020

ARKITEKTHUSET KRAGERØ AS

P.A. Heuchsgate 25
3770 Kragerø

Tlf: 35 98 33 00



SALTVERKSMYRVEIEN - AASVIK HAVN - GBNR 29/357

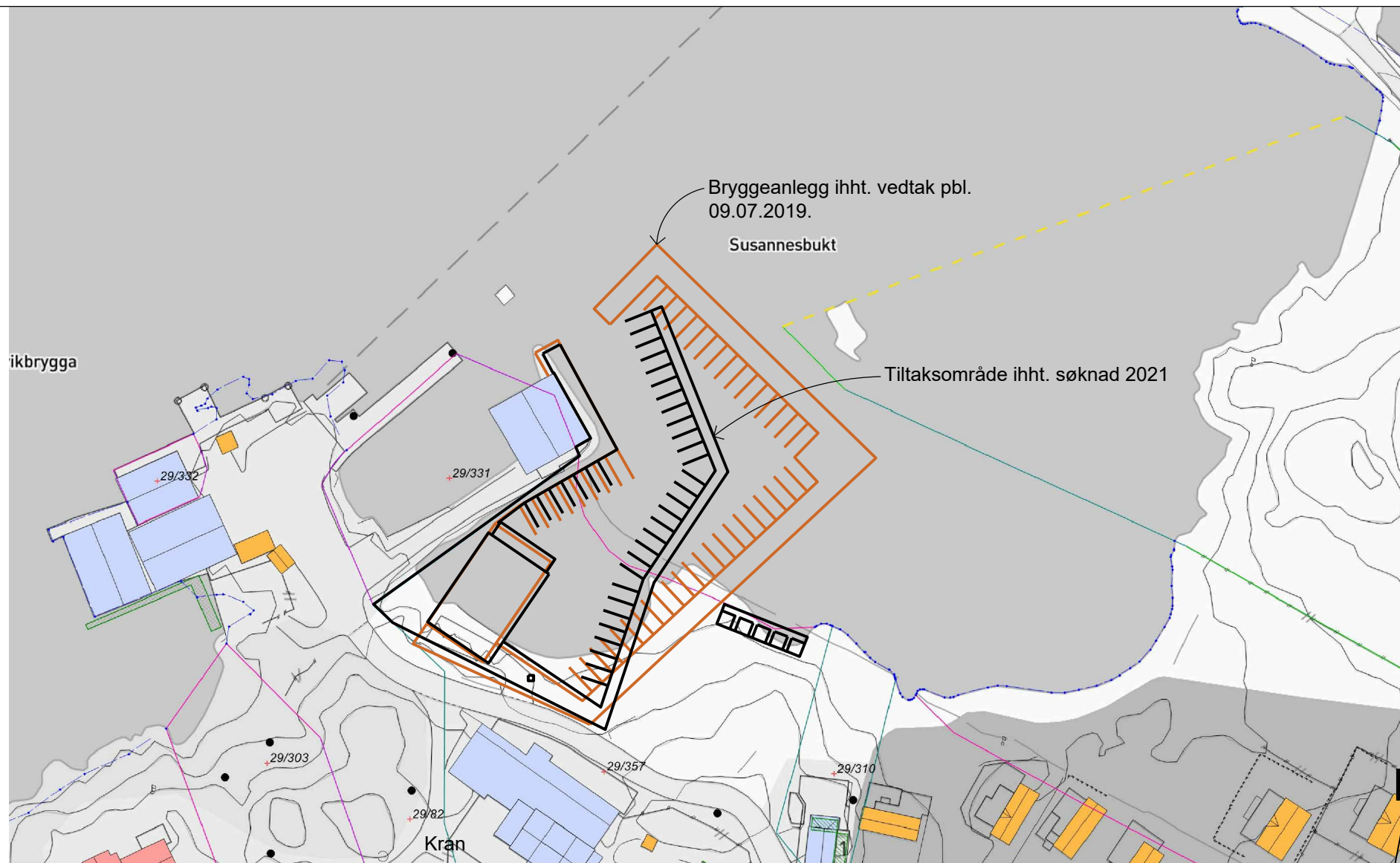
PRINSIPSNITT A - A 1: 100

07.01.2021

ARKITEKTHUSET KRAGERØ AS

P.A. Heuchsgate 25
3770 Kragerø

Tlf: 35 98 33 00



SALTVERKSMYRVEIEN - AASVIK HAVN - GBNR 29/357

SITUASJONSKART MED OMSØKT TILTAKSOMRÅDE
2019 OG 2021

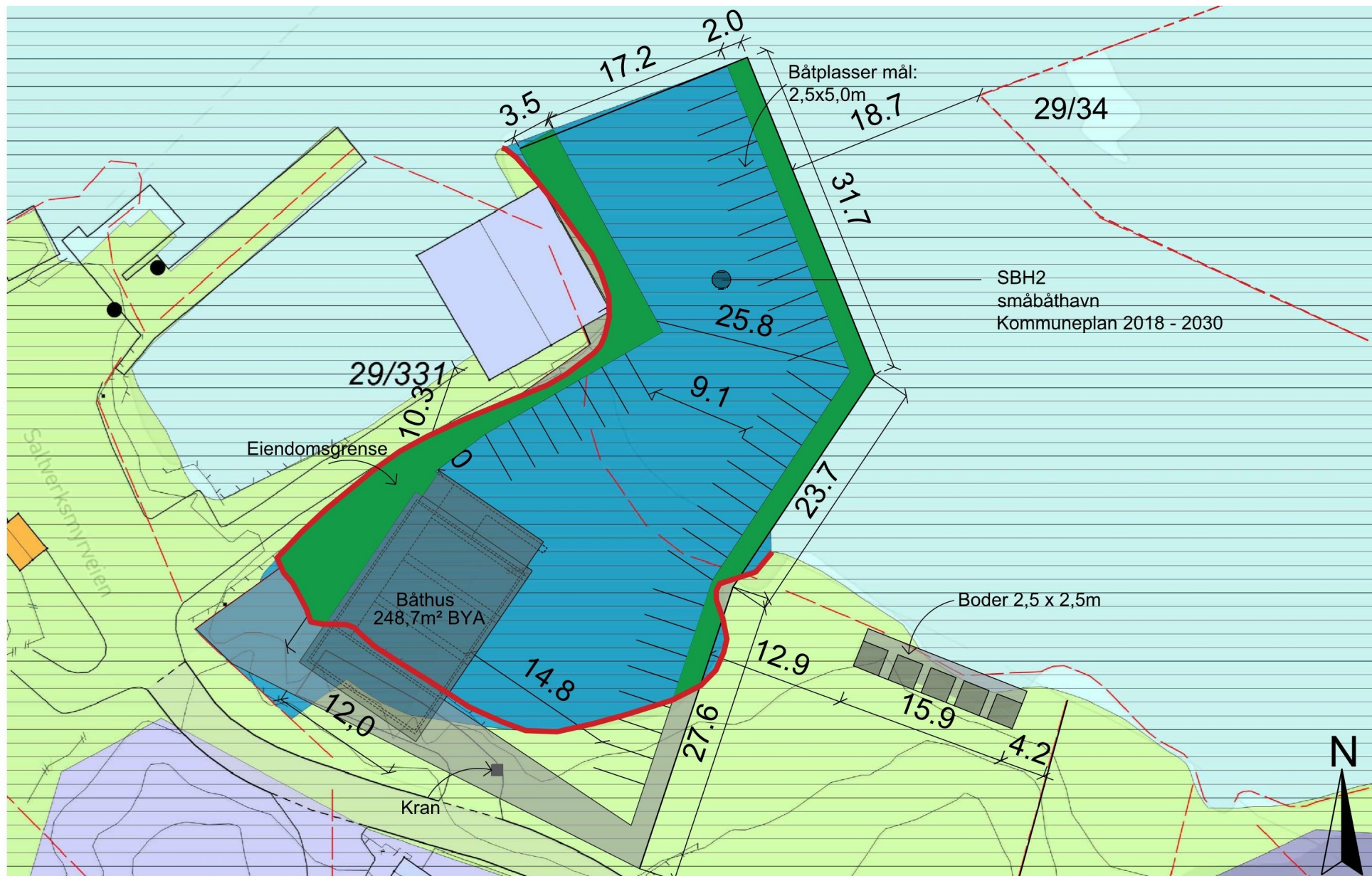
18.01.2021

1: 1000

ARKITEKTHUSET KRAGERØ AS

P.A. Heuchsgate 25
3770 Kragerø

Tlf: 35 98 33 00



- Utfylling i sjø
- Vannlinje
- Formål kommuneplan

SALTVERKSMYRVEIEN - AASVIK HAVN - GBNR 29/357

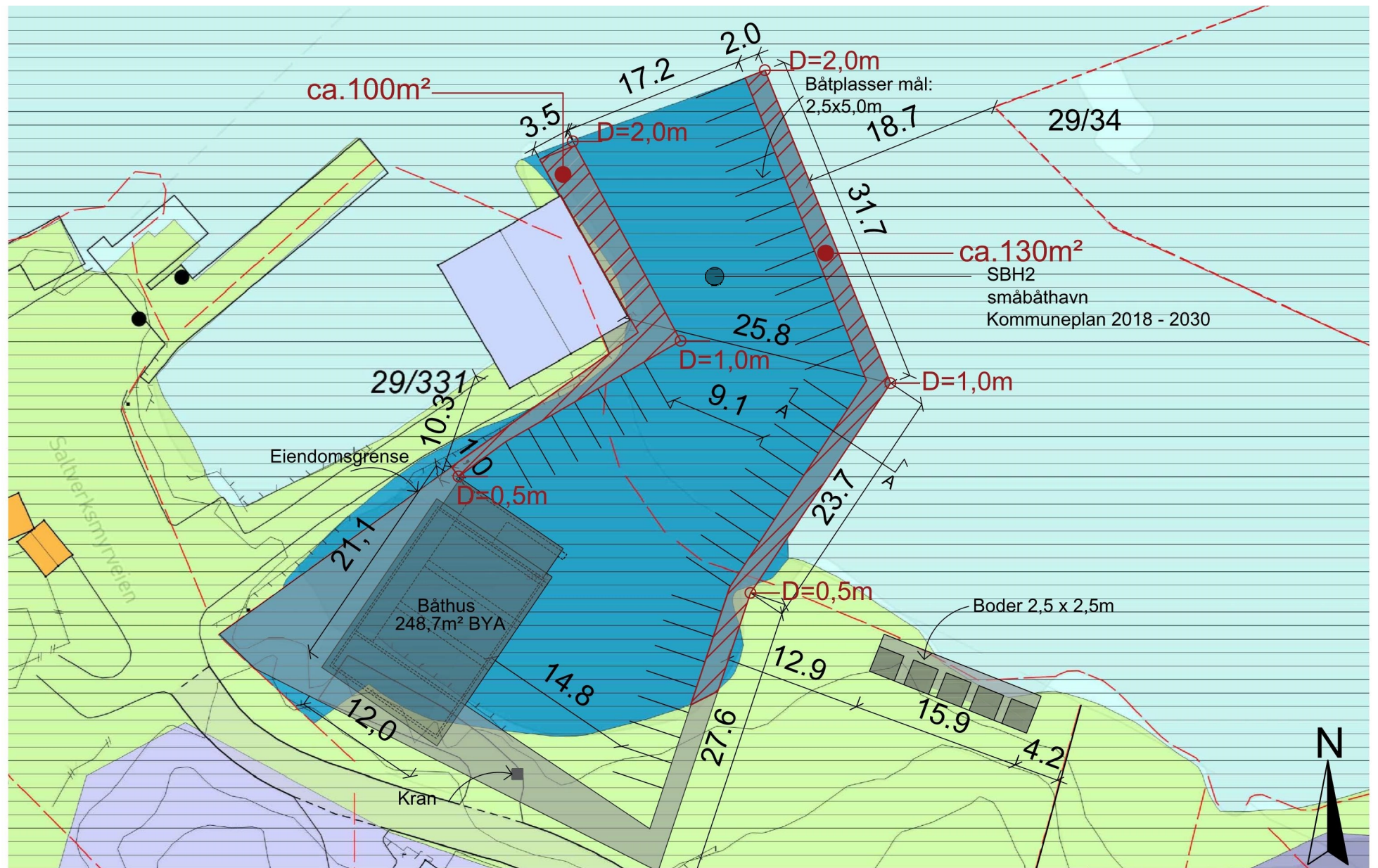
SITUASJONSKART MED SONEINDELING 1: 500

18.01.2021

ARKITEKTHUSET KRAGERØ AS

P.A. Heuchsgate 25
3770 Kragerø

Tlf: 35 98 33 00



Kart: kommuneplan 2018 - 2030

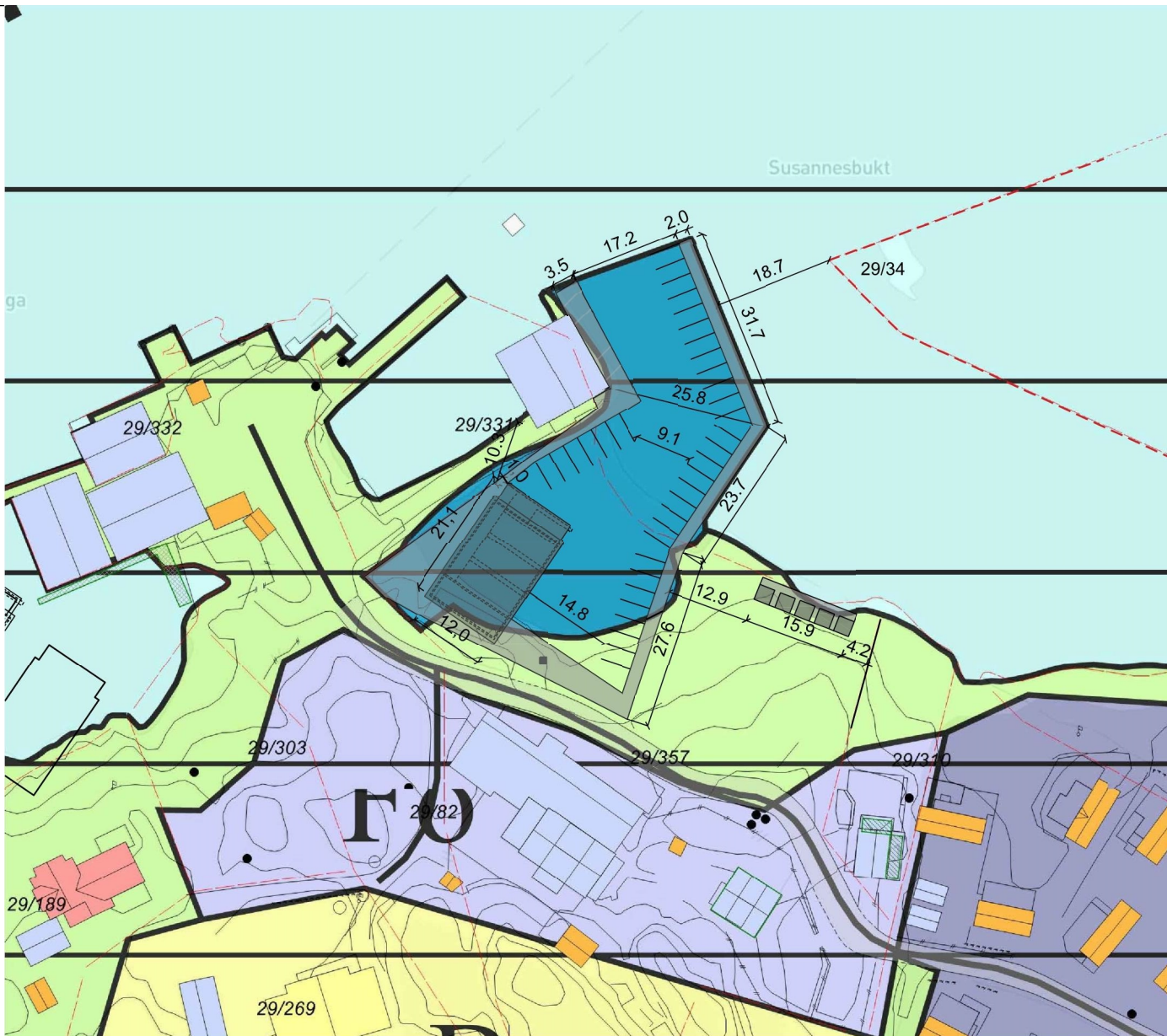
SALTVERKSMYRVEIEN - AASVIK HAVN - GBNR 29/357

SITUASJONSPLAN MED AREALER OG DYBDER 1: 500 03.12.2020

ARKITEKTHUSET KRAGERØ AS

P.A. Heuchsgate 25
3770 Kragerø

Tlf: 35 98 33 00



Kart: kommuneplan 2018 - 2030

SALTVERKSMYRVEIEN - AASVIK HAVN - GBNR 29/357

SITUASJONSPLAN 1: 1000

03.12.2020

ARKITEKTHUSET KRAGERØ AS

P.A. Heuchsgate 25
3770 Kragerø

Tlf: 35 98 33 00