





Medlingsfase - Forslag til frivillig vern etter naturmangfoldloven

### Midtstrondbekken naturreservat - utvidelse

Tinn kommune, Telemark fylke

-  Områdeavgrensning
-  Eksisterende verneområde
-  Eiendomsgrense
-  Ikke med i tilbudet

Koordinatsystem: WGS 1984 UTM Zone 32N  
 Kartgrunnlag, tillatelse: N50, Norge digitalt  
 Kartproduksjon: Fylkesmannen i Vestfold og Telemark

Målestokk: 1:15 000 Ekv. 5 m

0 115 230 460 690 920  
 Meter

