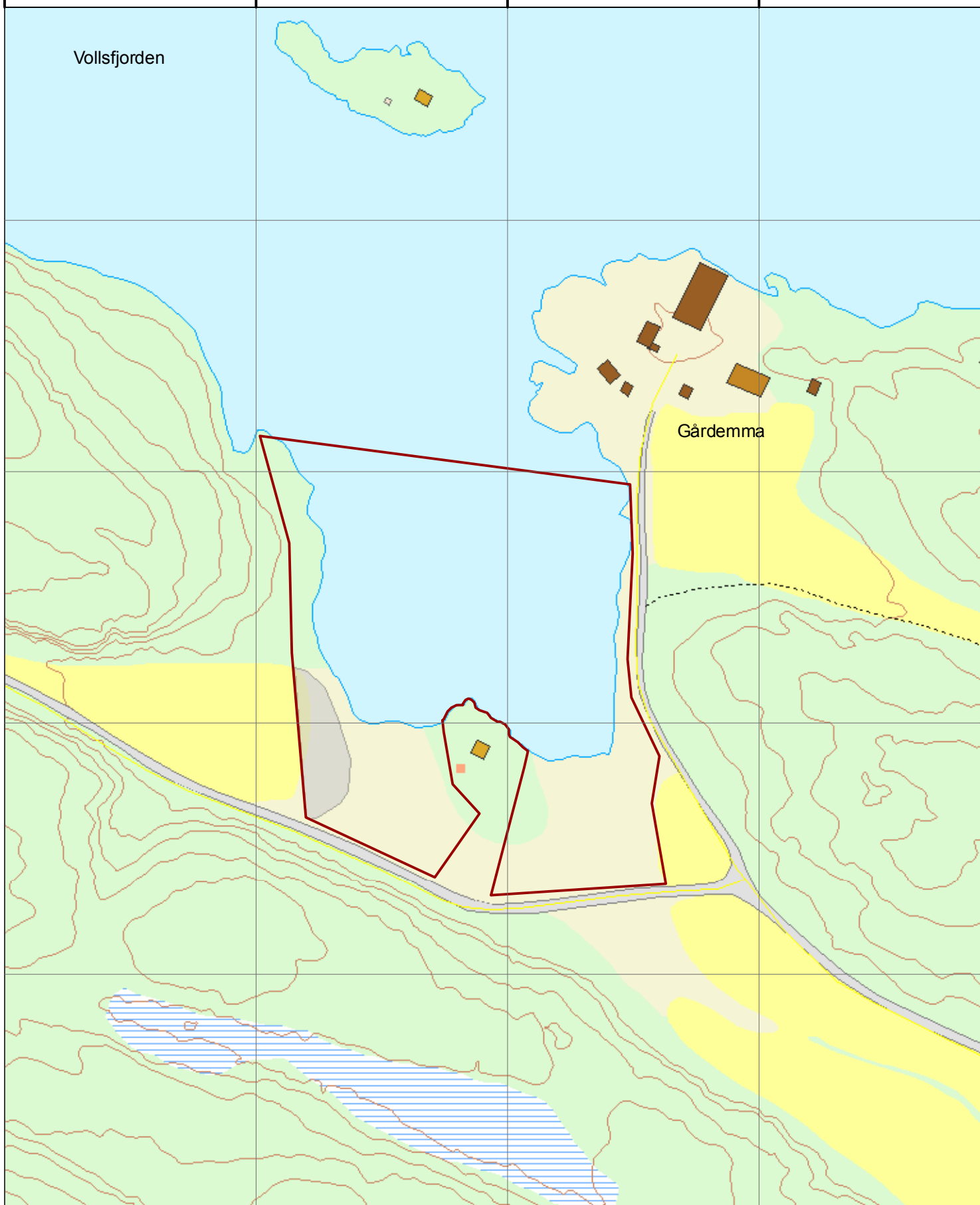



Vollsfjorden



### GÅRDEMMA NATURRESERVAT

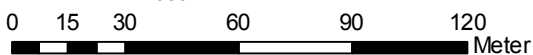
Bamble kommune, Telemark fylke

 Grense for naturreservat

 Ryddesone

Koordinatsystem: WGS 1984 UTM Zone 32N  
Kartgrunnlag: FKB, Norge Digitalt  
Kartproduksjon: Fylkesmannen i Telemark

Målestokk: 1:2 000    Ekv: 5m



Oslofjordverneplan  
Delplan Telemark