




Høringsfase - Forslag til frivillig vern etter naturmangfoldloven

Korseikåsen naturreservat - Utvidelse

Porsgrunn kommune, Vestfold og Telemark fylke

-  Områdeavgrønsing
-  Eiendomsgrense
-  Eksisterende verneområde

Rutenett: ETRS 1989 UTM Zone 32N
 Kartgrunnlag, tillatelse: FKB, Norge Digitalt
 Kartproduksjon: Fylkesmannen i Vestfold og Telemark

Målestokk: 1:5 000 i A4 Ekvidistanse: 5 meter
 0 25 50 100 150 200 Meter

