




Meldingsfase - Forslag til frivillig vern etter naturmangfoldloven

Bjerke

Larvik kommune, Vestfold og Telemark fylke

 Forslag til avgrensning av området

 Hestevei

 Eiendomsgrense

Koordinatsystem: ETRS 1989 UTM Zone 32N
 Kartgrunnlag, tilatelse: FKB, Norge digitalt
 Kartproduksjon: Fylkesmannen i Vestfold og Telemark

Målestokk: 1:5 000 i A4 Ekvidistanse: 5 meter
 0 25 50 100 150 200
 Meter

