


**HØRINGSUTTALELSER TIL VERNEPROSESS FOR RUPEFJELL-
SELSLINATTEN NATURRESERVAT I NOTODDEN KOMMUNE I
VESTFOLD OG TELEMARK FYLKE OG KONGSBERG KOMMUNE
I VIKEN FYLKE**



Skogen vest på Tyssjøhamrane har forekomster av gadd med gamle brennspor. Foto: Sigve Reiso

Fylkesmannen i Vestfold og Telemark

Mars 2020



Fra: Smedstad, Ingrid[ingrid.smedstad@ra.no]

Sendt: 16. mai 2019 15:28:43

Til: FMVT Postmottak

Kopi: 'post@t-fk.no'; 'postmottak@bfk.no'

Tittel: Rupefjell og Selslinatten i Notodden og Kongsberg kommuner. Høring av verneplan. Kulturminner

Vi viser til høring av verneplan for fredning av skogreservatet Rupefjell og Selslinatten i Notodden og Kongsberg kommuner.

Fylkeskommunen er høringspart for kulturhistoriske interesser i slike saker. Vi viser derfor til kulturminneforvaltningen i fylkeskommunene Telemark og Buskerud.

Riksantikvaren behandler følgelig ikke saken.

Med vennlig hilsen

Ingrid Smedstad

Seniorrådgiver

Seksjon for Arealplanlegging og Regionalforvaltning

Riksantikvaren

Tlf.: +47 98202821

www.riksantikvaren.no



Fylkesmannen i Vestfold og Telemark

fmvtpost@fylkesmannen.no

Drammen 21. mai 2019

FRIVILLIG VERN AV SKOG – VERNEPLAN FOR FREDNING AV SKOGRESERVATET RUPEFJELL OG SELSINATTEN I NOTODDEN OG KONGSBERG KOMMUNE

Det vises til høringsnotat datert 16.5.2019, saksnr. 2019/7895, om ovennevnte. Etter kontakt med lokal orienteringsklubb i Kongsberg kan vi melde at forslaget om vern antas ikke få konsekvenser for vår aktivitet.


Med vennlig hilsen

Linda Verde

Leder

Buskerud Orienteringskrets

Kopi: Kongsberg o-lag ved Per Øivind Eger



FYLKESMANNEN I VESTFOLD OG TELEMAR
Postboks 2076
3103 TØNSBERG

Dato: 06.06.2019
Saksref: 201903039-4
Deres ref.: 2019/7895
Side: 1 / 1

Vår saksbehandler: Dag Terje Jenssen
Telefon:
Mobil: +47 91656226
E-post: dag.terje.jenssen@banenor.no

Vestfold og Telemark fylkeskommuner - Uttalelse til frivillig vern av skog - Høring av verneplan for fredning av skogreservatet Rupefjell og Selslinatten i Notodden og Kongsberg kommuner

Viser til oversendelse datert 16.05.2019.


Planområdet berører ikke jernbanens interesser, og Bane NOR har derfor ingen merknader.

Med vennlig hilsen

Ragnhild Lien
seksjonssjef
Planavdelingen, Forvaltning og
samfunnskontakt

Dag Terje Jenssen
planlegger

Dokumentet er godkjent elektronisk og sendes uten signatur





Til	Vår saksbehandler	Vår dato	Vår referanse
Fylkesmannen i Vestfold og Telemark	Line Stabell Selvaag	01.07.2019	2013/2027-119/315
Postboks 2076		Tidligere dato	Tidligere referanse
3103 TØNSBERG		16.05.2019	2019/7895

Svar på Frivillig vern av skog - høring av verneplan for fredning av skogreservatet Rupefjell og Selslinatten i Notodden og Kongsberg kommuner

Vi viser til forslag om verneplan for fredning av skogreservatet Rupefjell og Selslinatten i Notodden og Kongsberg kommuner. Forsvarsbygg gir høringssvar i denne type saker med det utgangspunkt å ivareta Forsvarets arealbruksinteresser.

Forsvarsbygg svarte på oppstartsmeldingen 8. mai 2019 der vi påpekte at området Rupefjell-Selslinatten berører Hengsvann skyte- og øvingsfelt og at Forsvarets virksomhet skal videreføres her.

Skytefeltet er i dag allerede omkranset av to naturreservater:

- Fjellstulfjellet naturreservat (Kongsberg) som overlapper skytefeltet i sør med ca. 600 daa, og for øvrig grenser inntil feltet.
- Barmen naturreservat (Kongsberg) som grenser inntil hele skytefeltets østside.

Forslaget om Rupefjell og Selslinatten (Notodden) dekker det meste av skytefeltets vestsiden og overlapper selve feltet med ca 3500 daa, noe som tilsvarer ca. 10% av skytefeltet.

Hengsvann skyte- og øvingsfelt

Hengsvann skyte- og øvingsfelt (SØF) er ett av Forsvarets prioriterte skytefelter. Nasjonal helhetlig gjennomføringsplan for skyte- og øvingsfelt, klassifiserer feltet som en regionalt viktig kapasitet, prioritert for modernisering og oppgradering for å dekke Forsvarets fremtidige behov. Feltet har skytebanekapasiteter for både lette og tunge våpen, og er blant relativt få skytefelter i Norge som kan dekke dette behovet. Hengsvann nyttes av mange av Forsvarets avdelinger i Sør- og Øst-Norge.

Hengsvann er avsatt til arealformål Forsvaret i kommuneplanene for berørte kommuner. I reguleringsplan for feltet er forsvarsformål videreført for hele området. Feltet har en utstrekning på ca. 38 000 daa, hvorav ca. 70% ligger i Kongsberg og den resterende delen i Notodden. Feltet leies til forsvarsformål av hhv. Statskog (Kongsberg) og tre private grunneiere (Notodden).

I prinsippet er Hengsvann SØF åpent for allmenn ferdsel, men sivil flerbruk må til enhver tid innrette seg etter Forsvarets skilting, merking og øvrige henvisninger. Blindgjengerfelt, ca. 5 000 daa, er avgrenset midt i skyte-

og øvingsfeltet (blindgjenger = ammunisjon som ikke har eksplodert ved nedslag og som utgjør en sikkerhetsrisiko) og ligger i Kongsberg kommune. Ferdsløse i blindgjengerfeltet er forbudt med fare og må skje særlig aktsomt.

Forsvarets bruk av feltet

Feltet har høyt bruksvolum, tilnærmet daglig på virkedager. Forsvaret benytter også mange av årets helger for gjennomføring av planlagte øvingsprogrammer.

Skytebanene, 17 baner, er lokalisert sør og øst for Hengsvann (på Kongsberg siden). Sikkerhetssoner under skarpskyting strekker seg vestover fra banene og dekker tidvis store deler av feltets arealer mot vest og nord-vest.

Sikkerhetsmaler under skyting beslaglegger store arealer som ikke kan brukes til øvingsterreng, og Forsvaret må oppsøke de deler av Hengsvann som av sikkerhetsmessige hensyn kan nyttes til feltmessige øvelser. I tillegg gir leieavtalene med private grunneiere på Telemarksiden ytterligere begrensninger for Forsvaret. Det er derfor helt avgjørende at arealene som omfattes av forslaget til det nye naturreservat, ikke på noen måte vil begrense det tilgjengelige øvingsarealet ytterligere.

Forslaget om Rupefjell og Selslinatten naturreservat berører de delene av Hengsvann SØF som nyttes av Forsvaret til øvingsområde. Her gjennomføres det feltmessige øvelser, leirslagning og bruk av løsammunisjon gjennom hele året. Manøvrering med kjøretøyer skjer til alle årstider på veier og trasèer, og med snøscooter, beltevogn og ATV i terreng. I forbindelse med feltøvelser er det behov for graving av enkle stillinger og terrengtilpasninger. Det vil også være behov for å kunne etablere improviserte skytebaner til bruk for håndvåpen med blåplastammunisjon. Feltets yttergrense markeres i tillegg med skilt og merkegate i terrenget.

Oppsummering

Leieavtaler med private grunneiere, blindgjengerfeltet og sikkerhetssoner under skarpskyting, gir begrensninger på Forsvarets fleksibilitet i bruk av arealene i skyte- og øvingsfeltet til øvingsformål. Forslaget om opprettelse av naturreservatet i Notodden vil gi restriksjoner på arealbruken som ytterligere vil forsterke dette. Hengsvann er avsatt til arealformål Forsvaret i kommuneplanene for berørte kommuner. I reguleringsplan for feltet er forsvarsformål videreført for hele området. Vi aksepterer derfor bare etablering av et naturreservat innenfor feltets grenser dersom vi kan beholde alle rettigheter til bruk av feltet. De unntak som er listet i forslag til vernebestemmelser mener vi ikke er tilstrekkelige. Tilsvarende gjelder for et vern som grenser inn til skytefeltgrensen. Dersom fylkesmannen vil gå videre med verneforslaget, ønsker Forsvarsbygg direkte dialog om utforming av forskriften og avgrensningen av verneområdet slik at Forsvarets hensyn blir fullt ut ivaretatt.

Bjørn Bergesen
Leder Arealplan
Eiendomsforvaltning

Dette dokumentet er elektronisk godkjent og derfor ikke signert.



TELEMARK
fylkeskommune

Fylkesmannen i Vestfold og Telemark
Postboks 2076
3103 TØNSBERG

/Team plan og samferdsel

Vår dato 03.07.2019
Deres dato 2019-05-
16T00:00:00
Vår referanse 19/10058-3
Deres referanse
Vår saksbehandler Maria Westrum
Solem

Høringsuttalelse til verneplan for fredning av skogreservatet Rupefjell og Selslinatten - Frivillig vern av skog -i Notodden og Kongsberg kommuner

Vi viser til brev av 16. mai 2019, om høring av forslag til verneplan for fredning etter Naturmangfoldloven for skogreservatet Rupefjell og Selslinatten i Notodden og Kongsberg kommuner. Frist for merknader til fredningsforslaget er satt til 16.juli 2019.05.27

Bakgrunnen for verneforslaget er tilbud fra grunneierne om frivillig vern av skog. Området inneholder naturverdier som kvalifiserer for vern etter naturmangfoldloven, og forslaget til verneplan er utarbeidet av Fylkesmannen i Vestfold og Telemark, som sender forslaget på høring.

Fylkeskommunens rolle:

Fylkeskommunen er regional planmyndighet og har ansvaret for å samordne den fysiske, miljømessige, helsemessige, økonomiske, sosiale og kulturelle utviklingen i regionen. Vi samordner interesser knyttet til nasjonal og regional arealpolitikk, statlige planretningslinjer, regionale planer og ivaretar nasjonale og regionale kulturminneinteresser. Vi uttaler oss som planmyndighet når disse interessene berøres.

Kulturarv

Vi kjenner til to automatisk fredete kulturminner innenfor verneområdet i form av to kullgroper med Askeladden id 170707 og 170710. Vår vurdering er at disse bli ivaretatt gjennom vernebestemmelsene, og vi har ingen merknader til høringsforslaget.

Med vennlig hilsen

Hanne Birte Hulløen

Hanne.Birte.Hulloen@t-fk.no

Dokumentet er elektronisk godkjent og sendes uten signatur.

Postadresse:	Besøksadresse:	Sentralbord	Foretaksregisteret: 940 192 226
Postboks 2844	Fylkesbakken 10	35 91 70 00	E-post: post@t-fk.no
3702 Skien	3715 SKIEN		www.telemark.no



TELEMARK
fylkeskommune

/Team plan og samferdsel

Vår dato 03.07.2019
Vår referanse 19/10058-3

Mottaker	Kontaktperson	Adresse	Post
Fylkesmannen i Vestfold og Telemark		Postboks 2076	3103 TØNSBERG

Kopimottaker	Kontaktperson	Adresse	Post
Klikk her for å skrive inn tekst.	Klikk her for å skrive inn tekst.	Klikk her for å skrive inn tekst.	Klikk her for å skrive inn tekst.

Postadresse: Postboks 2844 3702 Skien	Besøksadresse: Fylkesbakken 10 3715 SKIEN	Sentralbord 35 91 70 00	Foretaksregisteret: 940 192 226 E-post: post@t-fk.no www.telemark.no
---	---	----------------------------	---

FYLKESMANNEN I VESTFOLD OG TELEMARK

Postboks 2076
3103 TØNSBERG

Saksbeh./tlf.nr.: Rune Garberg/90080853
Deres ref./Deres dato: 2019/7895/ 16.05.2019
Vår ref.: 19/00377-4
Vår dato: 08.07.2019

Høringsuttalelse - Frivillig vern av skog - Verneplan for fredning av skogreservatet Rupefjell og Selslinatten i Notodden og Kongsberg kommuner

Det vises til brev fra Fylkesmannen i Vestfold og Telemark datert 16.05.2019 knyttet til frivillig vern av skog og høring av verneplan for skogreservatet Rupefjell og Selslinatten i Notodden og Kongsberg kommuner.

Bakgrunnen for verneforslaget er tilbud fra grunneierne om frivillig vern av skog. Det er gjennomført naturfaglige registreringer i området som dokumenterer verdier som kvalifiserer for vern etter naturmangfoldloven.

Statnett er systemansvarlig i det norske kraftsystemet. Dette innebærer å drifte ca. 11 000 kilometer med transmisjonsnettledninger og ca. 150 transformatorstasjoner over hele landet. Statnett er også ansvarlig for forbindelsene til utlandet. Statnett uttaler seg til verneplanen ved å være rettighetshaver innenfor verneområdet som nå er sendt på høring.

Statnett har i sin uttalelse til varsel om oppstart av verneplanarbeid gitt innspill til området Rupefjell og Selslinatten når det gjelder områdeavgrensning og adgang til motorisert ferdsel. Statnett vil med dette fremholde sine merknader om adgang til motorisert ferdsel.

Statnetts merknader

Statnett er berørt ved at verneområdet er foreslått lagt over det klausulerte ryddebeltet for skog / byggeforbudsbeltet til 300 kV – transmisjonsnettledningen mellom Tokke og Flesaker transformatorstasjoner. Klausuleringsbeltet til ledningen er 40 meter bredt, 20 meter til hver side for senter av ledningen.

Statnett har konsesjon til å eie, drifte og vedlikeholde transmisjonsnettledningen, og har ervervet rettigheter til dette gjennom ekspropriasjonsskjønn og minnelige avtaler. I Statnetts rettigheter inngår også retten til transport med motoriserte kjøretøy og rett til rydding av skog, herunder nødvendig felling av trær i skrått sideterreng utenfor ryddebeltet av hensyn til forsyningsikkerheten til ledningen.

Områdets avgrensning

Statnett SF ba i uttalelsen til varsel om oppstart av verneplanarbeidet om at ledningens konsesjonsgitte klausuleringsbelte ble unntatt fra vernet i tillegg til 100 meter til hver side fra senter av ledningen med hensyn til muligheter for fremtidig utvikling av transmisjonsnettet. Fylkesmannen avviste dette og argumenterte med at det ville medføre en uønsket arrondering av verneområdet i tillegg til mindre vernet areal. Statnett tar Fylkesmannens vurdering til orientering.

Vedlikehold av driftsveier

Fylkesmannen har åpnet for at Statnett kan opprettholde og drifte driftsveiene som finnes i området. Fylkesmannen har videre merket av hele det klausulerte ryddebeltet i vernekartet og skriver at dette omfatter ledninger, ryddesone og driftsveier. Statnett er fornøyd med å kunne opprettholde og drifte disse veiene uten søknad, men gjør oppmerksom på at driftsveiene strekker seg et godt stykke utenfor det klausulerte ryddebeltet for ledningen. Hovedveien vises på vedlagt kart. I tillegg kommer tilkomstveier fra hovedveien til hver enkelt mast på ledningen.

Motorisert ferdsel

Statnett SF viser også her til uttalelse i forbindelse med varsel om oppstart og gjentar ønsket om at nødvendig motorferdsel i forbindelse med drift, vedlikehold, oppgradering og fornyelse gis et generelt unntak fra ferdselsbestemmelsene i verneforskriftens § 6. Slik nødvendig motorferdsel har foregått siden ledningen sto ferdig i 1962 og vil måtte fortsette på samme måte.

Statnett kan anslå omfanget av årlig transport etter etablerte traséer, noe som kan tas inn i verneområdets forvaltningsplan. Under normale forhold vil det stort sett dreie seg om 1 tur på barmark pr. år. Dette vil i så fall tilfredsstillende myndighetenes ønske om å ha kontroll på Statnetts motoriserte transport i verneområdene ref. *Miljødirektoratets veileder for opprettelse av verneområder etter naturmangfoldloven kap. 4.20.

**...Forskriftsmalen fastsetter søknadsplikt for motorferdsel utover dette. Bakgrunnen for dette er at forvaltningsmyndigheten blant annet skal ha mulighet til å kunne styre hvilke typer kjøretøy som benyttes og til hvilken tid eller etter hvilken trasé kjøringen skal skje. Dispensasjonsordninger tas ikke inn for å hindre nødvendige tiltak eller nødvendig kjøring, men fordi det i enkelte sårbare områder er ønskelig å styre bruken av kjøretøy slik at det ikke oppstår unødvendige konflikter og skader på naturmiljøet.*

Fylkesmannen skriver i sin vurdering at de ikke ønsker å åpne for et slikt generelt unntak og legger til grunn standard bestemmelser som Miljødirektoratet har bestemt skal være med i reservater der det går kraftlinjer. Statnett har vært i kontakt med Miljødirektoratet og har fått fortalt at forskriftsmalen som det vises til ikke er en offentlig godkjent mal, men er laget som et arbeidsdokument og et verktøy i forbindelse med utforming av verneforskrifter (det bes om at Miljødirektoratet kommer med en presisering på dette).

Fylkesmannen har derfor anledning til å utforme forskriften på en slik måte som en selv mener er fornuftig, noe som også blir gjengitt i Miljødirektoratets veileder for opprettelse av verneområder etter naturmangfoldloven kap. 4.13 Motorferdsel, 2. avsnitt hvor det står: *"Etter en konkret vurdering i det enkelte område kan det åpnes for visse typer motorisert ferdsel for bestemte formål, enten som direkte tillatt eller etter søknad. I vurderingen av hvilke unntaks- og dispensasjonsbestemmelser som skal fastsettes i verneforskriften, må det gjøres en interesseavveining hvor nytte eller behov for transport vurderes opp mot mulige skadevirkninger på verneformålet."*

Veilederen til Miljødirektoratet legger opp til at det må gjøres en konkret interesseavveining mellom behov og skadevirkninger på verneformålet. Statnett har innenfor det foreslåtte verneområdet hatt ledningsanlegg og tilhørende kjøretreaser på barmark som har vært i bruk i snart 60 år. Denne transporten kan ikke ha hatt særlig negativ konsekvens for verneverdiene, siden området nå foreslås vernet. Således burde heller ikke fortsatt bruk av de etablerte kjøresporene føre til ytterligere reduksjon eller påvirkning av verneverdiene. Hensynet til forsynings sikkerheten og ivaretagelsen av kritisk nasjonal infrastruktur burde tale for at det ikke skulle være nødvendig å søke om dispensasjon for motorisert ferdsel når forvaltningens ønske om kontroll etc. kan dekkes på annen måte.

Det oppfattes i tillegg som særlig urimelig at motorisert ferdsel med snøscooter (i tillegg til start og landing med helikopter) i verneområdene er forbudt da dette er aktiviteter som ikke påvirker verneverdiene i det hele tatt.

Forutsigbarhet og aktsomhet

Statnett har forståelse for at det er et sterkt ønske om å unngå unødige terrengskader i verneområder, men mener at en ordning med søknadsplikt ikke er noe godt virkemiddel. Det bør være mulig å oppnå ønskelig forutsigbarhet og kontroll gjennom utarbeidelse av enkle transportplaner for verneområdene. En slik ordning kan underbygges med at det i praksis ikke kan gis avslag på motorisert ferdsel i forbindelse med nødvendig drift og vedlikehold av samfunnskritisk infrastruktur.

Det kan i stedet gis en generell dispensasjon betinget av at Statnett vurderer transporten i forkant av det enkelte oppdrag, f.eks. valg av kjøretøy i forhold til oppdragets art, tidspunkt, forhold i terrenget, ønsket om skånsom ferdsel og hensyn til personellsikkerhet, der bakketransport så langt det er mulig skal følge etablerte traséer. En vil da oppnå det samme som i en prosess med søknad og tillatelser, men det blir mindre byråkrati og administrasjon for både ledningseier og forvaltningsmyndigheten. Dette er krav som uansett er forankret i både naturmangfoldloven §§ 11 og 12 og motorferdselloven § 8 som omhandler kostnader ved miljøforringelse, valg av miljøforsvarlige teknikker og driftsmetoder, samt generell aktsomhet og hensyn for å unngå skade på naturmiljø.

Avslutningsvis er det viktig for Statnett å presisere at motorisert ferdsel i forbindelse med drift og vedlikehold av transmisjonsnettene er av begrenset omfang. Transporten er likevel tvingende nødvendig av hensyn til forsynings sikkerheten for elektrisk kraft. Transmisjonsnettene dekker hele landet, og berører et stort antall verneområder. En generell søknadsplikt for motorisert ferdsel i disse områdene vil samlet medføre et betydelig merarbeid både for Statnett og forvaltningsmyndighetene, sannsynligvis uten nevneverdig gevinst.

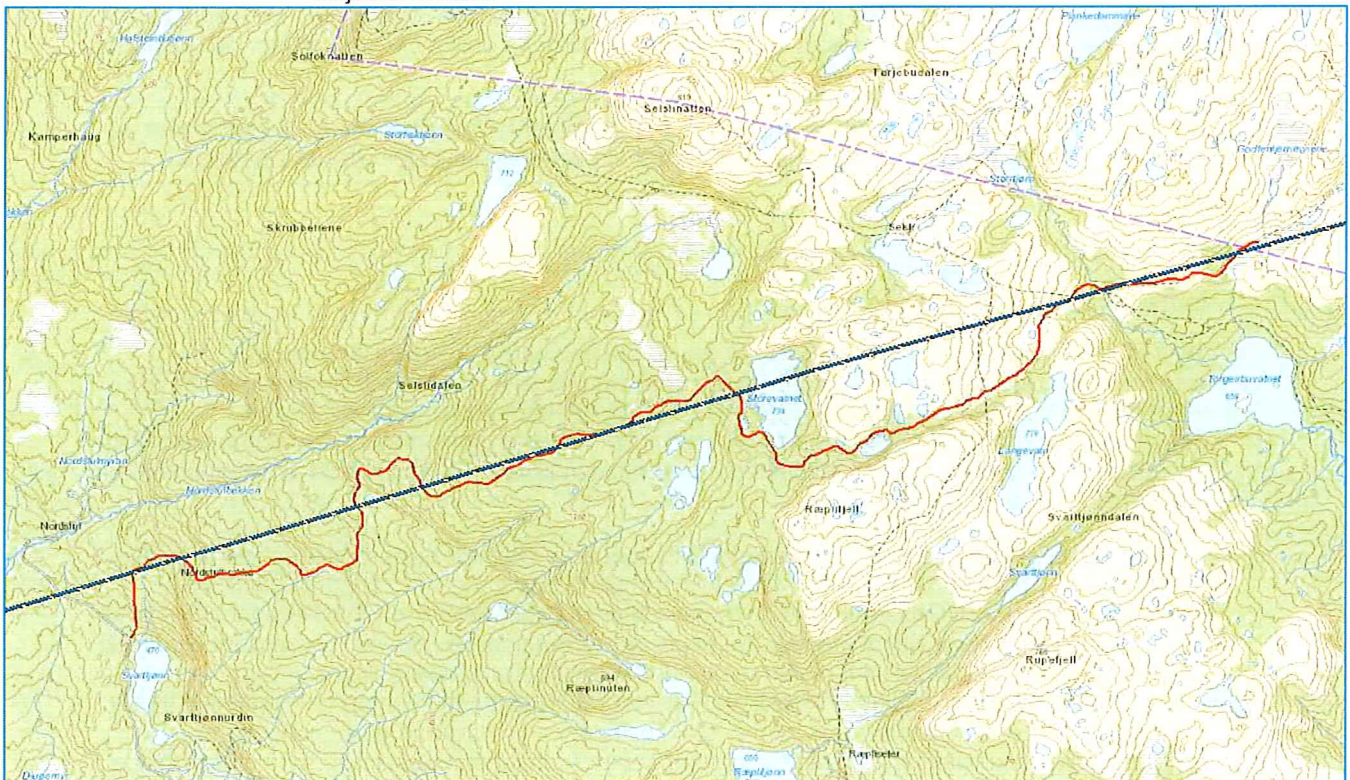
Med vennlig hilsen

Svein Erik Fjellstad

Avdelingsleder
BPE-Eiendom og rettigheter

Rune Garberg
Rådgiver eiendomsforvaltning

Kopi til: Norges vassdrags- og energidirektorat
Miljødirektoratet



Situasjonskart: 300 kV transmisjonsnettledningen Tokke-Flesaker i blått. Statnetts hoveddriftsvei markert med rødt. Tilførselsveier inn til hvert enkelt mastepunkt er ikke sporet med GPS og er således ikke inntegnet på kartet.

Punkt ønskes endret til

Utenom stier er sykling, bruk av hest og kjerre samt ridning forbudt.

(Dette endringsforslaget stiller også 96/3, Ole Flom Haukvik seg bak)

§ 7.(spesifiserte dispensasjonsbestemmelser)

Under §7 ønskes følgende punkt inn i vernforskrift

Bruk av naturreservatet i miljøtilpasset reiselivsvirksomhet, etter plan godkjent av forvaltningsmyndigheten.

Med vennlig hilsen



Tron Olav Tinnes



TELEMARK
fylkeskommune

Fylkesmannen i Vestfold og Telemark
Postboks 2076
3103 TØNSBERG

/Team plan og samferdsel

Vår dato 02.10.2019
Deres dato 2019-09-18T00:00:00
Vår referanse 19/10058-5
Deres referanse
Vår saksbehandler Maria Westrum
Solem

Høringsuttalelse til tilleggshøring for fredning av skogreservatet Rupefjell-Selslinatten i Notodden og Kongsberg kommuner

Vi viser til brev av 18.09.2019 , angående tilleggshøring for fredning av skogreservatet Rupefjell-Selslinatten i Notodden og Kongsberg kommuner.

Frist for merknader til planarbeidet er satt til 04.10.2019

Fylkesmannen gjennomfører en begrenset, lokal tilleggshøring etter at det har blitt meldt inn nye endringer av arealene etter høringen.

Fylkeskommunen er regional planmyndighet og har ansvaret for å samordne den fysiske, miljømessige, helsemessige, økonomiske, sosiale og kulturelle utviklingen i regionen. Vi samordner interesser knyttet til nasjonal og regional arealpolitikk, statlige planretningslinjer, regionale planer og ivaretar nasjonale og regionale kulturminneinteresser. Vi uttaler oss som planmyndighet når disse interessene berøres.

Ut fra en skjønnsmessig vurdering av det tilsendte materialet kan vi ikke se at det fredningen vil ha negativ innvirkning på de interesser fylkeskommunen skal ivareta. Vi har derfor ingen merknader til saken.

Med vennlig hilsen

Maria Westrum Solem

maria.westrum.solem@vtfk.no

Dokumentet er elektronisk godkjent og sendes uten signatur.

Postadresse:	Besøksadresse:	Sentralbord	Foretaksregisteret: 940 192 226
Postboks 2844	Fylkesbakken 10	35 91 70 00	E-post: post@t-fk.no
3702 Skien	3715 SKIEN		www.telemark.no



TELEMARK
fylkeskommune

/Team plan og samferdsel

Vår dato 02.10.2019
Vår referanse 19/10058-5

Mottaker	Kontaktperson	Adresse	Post
Fylkesmannen i Vestfold og Telemark		Postboks 2076	3103 TØNSBERG

Kopimottaker	Kontaktperson	Adresse	Post
Buskerud fylkeskommune		Postboks 3563	3007 DRAMMEN
Notodden kommune		Postboks 193	3672 NOTODDEN
Steen, Odd Frydenlund			

Postadresse:	Besøksadresse:	Sentralbord	Foretaksregisteret: 940 192 226
Postboks 2844	Fylkesbakken 10	35 91 70 00	E-post: post@t-fk.no
3702 Skien	3715 SKIEN		www.telemark.no



Norges
vassdrags- og
energidirektorat

FYLKESMANNEN I VESTFOLD OG TELEMARK
Postboks 2076
3103 TØNSBERG

Vår dato: 04.10.2019
Vår ref.: 201903845-7
Arkiv: 323
Deres dato: 18.09.2019
Deres ref.: 2019/7895

Saksbehandler:
Maria Sidelnikova

NVEs uttalelse for tilleggshøring for fredning av skogreservatet Rupefjell-Selslinatten i Notodden og Kongsberg kommuner

Viser til tilleggshøring for fredning av skogreservatet Rupefjell-Selslinatten mottatt 20.09.2019. Det er foreslått noe nye endringer av arealene. NVE har gjennomført en vurdering av de foreslåtte endringene og har ikke noen kommentarer til disse.

NVE leverte ikke uttalelse til forslaget om vern av Rupefjell og Selslinatten naturreservat som var sendt på høring i mai 2019. Vi vil likevel påpeke at verneforskriften som ble sendt på høring i mai mangler bestemmelser knyttet til motorisert transport i forbindelse med planlagt drift og vedlikehold av kraftlinjer.

Det går en 300 kV-transmisjonsnettslinje gjennom naturreservatet. I sine uttalelser til oppstartsmeldingen og høringen hhv 8.5.2019 og 8.7.2019 ber Statnett om generelt unntak fra ferdselsbestemmelsene i § 6, for all motorisert transport knyttet til drift og vedlikehold av kraftlinjen. Unntaksbestemmelsene i verneforskriften som ble sendt på høring i mai gjelder bare transport i forbindelse med akutt utfall av kraftlinjen (§6b).

På den strekningen som er berørt av verneforslaget har Statnett etablerte tilkomstveier som har vært brukt i 60 år. Vedlikehold av kraftnettet på denne strekningen er som regel begrenset til en tur i året. Statnett har ledningsnett over hele landet. Med økende antall verneområder bidrar det til betydelige ekstrakostnader for Statnett i forbindelse med planlegging av vedlikeholdet, når de må søke om unntak i forkant. I miljødirektoratets veileder 481 begrunnes søknadsplikten for en motorisert transport for planlagt vedlikehold med at forvaltningsmyndigheten skal kunne styre bruk av kjøretøy, valg av trasé og tidspunkt i det vernede området. Statnett ber i stedet om et generelt unntak for motorisert transport betinget av at Statnett vurderer transporten i forkant av hver enkelt oppdrag inkludert blant annet valg av kjøretøy, tidspunkt og trasé. Dette kan gjennomføres via en utarbeidelse av en transportplan.

NVE støtter forslaget til Statnett om generelt unntak fra ferdselsbestemmelser for motorisert ferdsel knyttet til drift og vedlikehold.

Med hilsen

E-post: nve@nve.no, Postboks 5091, Majorstuen, 0301 OSLO, Telefon: 22 95 95 95, Internett: www.nve.no

Org.nr.: NO 970 205 039 MVA Bankkonto: 7694 05 08971

Hovedkontor
Middelthunsgate 29
Postboks 5091, Majorstuen
0301 OSLO

Region Midt-Norge
Abels gate 9
7030 TRONDHEIM

Region Nord
Kongens gate 52-54
Capitolgården
8514 NARVIK

Region Sør
Anton Jenssensgate 7
Postboks 2124
3103 TØNSBERG

Region Vest
Naustdalsvegen. 1B
6800 FØRDE

Region Øst
Vangsviein 73
Postboks 4223
2307 HAMAR



Fredrik Arnesen
seksjonssjef

Maria Sidelnikova
rådgiver

Dokumentet sendes uten underskrift. Det er godkjent i henhold til interne rutiner.

Vedlegg:

Kopi til:

Olje- og energidepartementet

Fra: Trude Myhre[tmyhre@wwf.no]
Sendt: 31. okt 2019 18:01:26
Til: Steen, Odd Frydenlund; FMVT Postmottak
Kopi: Pål Klevan; Hansen, Sigmund K.; Aas, Johan; Søggen, Svein M. (svein.soeggen@skog.no)
Tittel: RE: Vedrørende tilleggshøring

Til fylkesmannen i Vestfold og Telemark ved Odd Frydenlund Steen

Vi viser til tilleggshøring for fredning av skogreservatet Rupefjell-Selslinatten i Notodden og Kongsberg kommuner, jf. epost tidligere.

WWF Verdens Naturfond har følgende merknader:

Vi er positiv til å ta inn tilleggsarealene.

Vi mener at arealet fylkesmannen vurderer å ta ut, ikke må tas ut, men vernes i sin helhet. Vi finner ingen motsetninger mellom Forsvarets aktiviteter i området og verneverdiene i området, snarere tvert om. Til sammenligning viser vi til aktiviteter Forsvaret har på Kongsberg-siden, hvor nettopp tilstedeværelse av brann med påfølgende store naturverdier skyldes Forsvarets aktiviteter. At Forsvaret har øvningsaktivitet i området, truer på ingen måte verneverdiene i området. Om ikke området vernes, vil det trues av hogst, noe som på den annen siden vil ødelegge verneverdiene.

Fylkesmannen uttaler at «*Slik Forsvaret har beskrevet aktiviteten som foregår i skytefeltet, da særlig på barmark, vurderer Fylkesmannen det slik at dette er vanskelig å forene med et vern som naturreservat. Vi har derfor foreløpig tatt ut dette arealet på ca. 2680 daa av verneforslaget.*»

Fylkesmannen viser her til generelle uttalelser fra Forsvaret uten at det siteres hva Forsvaret konkret skal ha uttalt er vanskelig å forene. Så uttaler Fylkesmannen at Fylkesmannen mener det er vanskelig å forene Forsvarets aktiviteter med et vern. Dette finner vi underlig, all den tid den må være særskilte og konkrete grunner til at det mest verdifulle delen av det foreslåtte reservatet ev. ikke skal vernes. Hva er det konkret i Forsvarets uttalelser som gjør at Fylkesmannen har denne oppfatningen? Vi viser i denne sammenheng til at det ikke var problem å verne sikringsoneareal innenfor Fjellstulfjell naturreservat.

Fagdirektør Jon Ole Siggerud i Forsvarsdepartementet uttalte 12 januar 2017 i Fjellstul-saken at «*Etter en vurdering av de to alternativene, aksepteres alternativ 1 som den beste løsningen for Forsvaret. Verneområdets overlappning med skyte- og øvingsfeltet innlemmes i hensynssone på reguleringsplankartet med henvisning til båndlegging etter Naturmangfoldloven, men at fredningsbestemmelsene åpner for Forsvarets behov innenfor arealet.*»

I forskriften (<https://lovdata.no/dokument/LF/forskrift/2016-11-25-1383>) for reservatet er dette tatt inn hvor det heter:

§ 4. (generelle unntak fra vernebestemmelsene)

Vernebestemmelsene i § 3 annet ledd er ikke til hinder for:

l) Forsvarets øving med inntil et kompani til fots og på ski innenfor skyte- og øvingsfelt avmerket på vernekartet.

m) Forsvarets utsetting og vedlikehold av skilt om skyte- og øvingsfeltet samt vegetasjonsrydding i grensegata for skyte- og øvingsfeltet.

§ 6. (generelle unntak fra ferdselsbestemmelsene)

Ferdselsbestemmelsene i § 5 er ikke til hinder for gjennomføring av militær operativ virksomhet (...)

Ferdselsbestemmelsene i § 5 annet ledd er ikke til hinder for:

c) Landing og start med Forsvarets luftfartøy.

e) Forsvarets motorferdsel på frossen eller snødekt mark med beltevogn og snøscooter innenfor skyte- og øvingsfelt avmerket på vernekartet.

Det var dermed ikke noe problem å kombinere hensynet til Forsvaret og verneinteressene i Fjellstulfjell. Nøyaktig samme situasjon har man på Telemarksiden av Rupefjell-Selslinatten.

I forbindelse med den opprinnelige høringen av Rupefjell-Selslinatten, uttalte for øvrig Miljøvernmyndighetene i forbindelse med at det tilgrensende Brennåsen i Kongsberg ble tatt ut, at det var tilsvarende verdier på Telemarksiden som er i verneprosess. Vi finner det sterkt beklagelig at det ikke ble anbefalt vern av areal som Forsvaret bruker i Buskerud. I argumentasjonen for ikke verne dette, pekte Fylkesmannen på at det «tross alt» ville bli verne lignende verdifullt areal i Telemark. Nå er dette tilsynelatende brått blitt vanskelig.

Det vil være et stort tap om de mest verdifulle delene av Selslifjell på Telemarksiden og det verdifulle arealet på Brennåsen ikke vernes. Det vil da kunne stilles spørsmålsteget ved hele grunnlaget for vern av Selslifjell-området. Vi synes det også er svært beklagelig ovenfor grunneierene som har stilt areal til disposisjon, om Fylkesmannen nå plutselig eventuelt skulle droppe et vern. Dette svekker seriositeten til skogvernarbeidet hos Fylkesmannen overfor skogeiere som stiller med eiendommer til frivillig vern.

WWF-Norge ber om at forslaget om å trekke ut ca 2680 dekar ikke gjennomføres, men at hele området vernes.

Vi savner også saken med sakspapirer på fylkesmannens nettsider og håper vernesaker vil legges ut der som før framover. Om vi tar feil og den ligger der uten at vi har funnet den beklager vi selvsagt det.

Vennlig hilsen



TRUDE MYHRE

SKOGBIOLOG

WWF VERDENS NATURFOND

MOB: +47 416 87 431, TEL: +47 22 03 65 00, SKYPE trudemylhre
POSTBOKS 6784, ST. OLAVS Plass, 0130 OSLO
Kortfilm (3 min) "The protector": <https://vimeo.com/208519540>

From: Steen, Odd Frydenlund <fmteofs@fylkesmannen.no>

Sent: 11. oktober 2019 14:34

To: Trude Myhre <tmyhre@wwf.no>

Cc: Pål Klevan <Pal.Klevan@miljodir.no>; Hansen, Sigmund K. <fmteskh@fylkesmannen.no>; Aas, Johan <fmtejaa@fylkesmannen.no>; Søgner, Svein M. (svein.soegner@skog.no) <svein.soegner@skog.no>

Subject: SV: Vedrørende tilleggshøring

Hei,

Det ble gjennomført lokal, regional og sentral høring på dette området i vår/sommer med frist 16. juli 2019, jf. utsendelse 16. mai 2019. WWF sto på høringslista under denne utsendelsen.

I forbindelse med høringen kom det inn en omfattende uttalelse fra Forsvaret – som fra tidligere har avtaler med noen av grunneierne innenfor det aktuelle området om militær aktivitet – om deres interesser i deler av det foreslåtte verneområdet. Dette vil det ta tid å finne en løsning på, men det jobbes med å finne en best mulig løsning for alle parter på dette del-arealet, også med tanke på seinere frivillig vern.

Grunneierne i området er innstilt på å få gjennomført verneprosessen innen rimelig tid, derfor ble det i samråd mellom Skogeierforbundet som representerer disse, Miljødirektoratet og Fylkesmannen avtalt at det aktuelle arealet som Forsvaret har interesser på skulle tas ut. Samtidig kom det ytterligere tilbud fra grunneiersiden på nye arealer. Fylkesmannen har klarert med Miljødirektoratet at det ikke var nødvendig med ny bred (lokal, regional og sentral) høring på de endringene som nå ble resultatet etter at det oppsto behov for nødvendige avklaringer som følge av Forsvarets uttalelse.

Derfor har vi gjennomført en begrenset høring i perioden 18. september – 4. oktober 2019 som omfattet de mest aktuelle interessentene i det aktuelle området.

Det endrede forslaget til verneforslag innebærer ikke nødvendigvis at areal som i utgangspunktet inngikk i høringen i sommer ikke vil bli fremmet for vern på et seinere tidspunkt.

Vi legger ved høringsbrev og forslag til ny avgrensning av foreslått verneområde til orientering.

Vi tar ikke standpunkt til deres krav om muligheter for innspill fram til 1. desember i dette svaret, men lover å komme tilbake til det snarlig.

Med vennlig hilsen

Odd Frydenlund Steen

seniorrådgiver



Fylkesmannen i Vestfold og Telemark