









Høringsfase - Forslag til vern etter naturmangfoldloven på Statskog SF

### Midtstrondbekken naturreservat - utvidelse

Tinn kommune, Vestfold og Telemark fylke

- |   |                     |   |                          |
|---|---------------------|---|--------------------------|
|  | Områdeavgrønsing    |  | Eksisterende verneområde |
|  | Ikke med i tilbudet |  | Eiendomsgrense           |
|  | Sti                 |  | Traktorveg               |
|  | Vei                 |  | Bygninger                |

Koordinatsystem: ETRS 1989 UTM Zone 32N  
 Kartgrunnlag, tillatelse: N50, Norge digitalt  
 Kartproduksjon: Statsforvalteren i Vestfold og Telemark

Målestokk: 1:15 000 i A3 Ekvidistans: 5 meter  
 0 100 200 400 600 800  
 Meter

