





Høyringsfase - Forslag til frivillig vern etter naturmangfoldloven

Dalåsen

Hjørtedal kommune, Vestfold og Telemark fylke

- | | | | |
|--|--------------------|---|------------|
|  | Grense for området |  | Traktorveg |
|  | Eigedomsgrense |  | Sti |

Koordinatsystem: ETRS 1989 UTM Zone 32N
 Kartgrunnlag: Løkke, FKB, Norge digitalt
 Kartproduksjon: Statsforvaltaren i Vestfold og Telemark

Målestokk: 1:13 000 i A4 Ekvidistanse: 5 m
 0 75 150 300 450 600
 Meter

