





Høringsfase - Forslag til frivillig vern etter naturmangfoldloven

Barlindknuten

Kragerø kommune, Vestfold og Telemark fylke

- | | |
|---|---|
|  Områdeavgrensning |  Veg |
|  Eiendomsgrense |  Sti |

Koordinatsystem: ETRS 1989 UTM Zone 32N
 Kartgrunnlag, tillatelse: FKB, Norge digitalt
 Kartproduksjon: Statsforvalteren i Vestfold og Telemark

Målestokk: 1:7 000 iA4 Ekv: 5 meter

