




Meldingsfase - Forslag til frivillig vern etter naturmangfoldloven

Stjernås

Porsgrunn kommune, Vestfold og Telemark fylke

 Grense for verneområdet

 Eiendomsgrænse

 Sti

Statsforvalteren i Vestfold og Telemark, oktober 2021

Koordinatsystem: ETRS 1989 UTM Zone 32N
 Kartgrunnlag, tillatelse: FKB, Norge digitalt
 Kartproduksjon: Statsforvalteren i Vestfold og Telemark

Målestokk: 1:5 000 i A4 Ekvidistanse: 5 meter

