


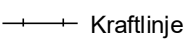


Meldingsfase - Forslag til frivillig vern etter naturmangfoldloven

Tryterudelva

Holmestrand kommune, Vestfold og Telemark fylke

- | | |
|---|--|
|  Områdeavgrensning |  Vei |
|  Eiendomsgrense |  Kraftlinje |

Koordinatsystem: ETRS 1989 UTM Zone 32N
 Kartgrunnlag, tillatelse: FKB, Norge digitalt
 Kartproduksjon: Statsforvalteren i Vestfold og Telemark

Målestokk: 1:7 000 i A4 Ekvidistans: 5 meter
 0 35 70 140 210 280
 Meter

