







Høringsfase - Forslag til frivillig vern etter naturmangfoldloven

Hvittingen

Holmestrand kommune, Vestfold og Telemark fylke

- | | | | |
|--|------------------|---|------------|
|  | Områdeavgrønsing |  | Sti |
|  | Eiendomsgrense |  | Traktorveg |
|  | Bygning |  | Bilveg |

Koordinatsystem: ETRS 1989 UTM Zone 32N
 Kartgrunnlag, tillatelse: FKB, Norge digitalt
 Kartproduksjon: Statsforvalteren i Vestfold og Telemark
 Målestokk: 1:12 000 i A4 Ekvidistanse: 5 meter

