




Mælsliå naturreservat
Tinn kommune, Vestfold og Telemark fylke

-  Områdeavgrensning
-  Sti jf. verneforskrift
-  Traktorveg jf. verneforskrift

Koordinatsystem: ETRS 1989 UTM Zone 32N
Kartgrunnlag, tillatelse: N50, Norge digitalt
Kartproduksjon: Statsforvalteren i Vestfold og Telemark
Målestokk: 1:14 000 i A3 Ekvidistans: 20 meter

