



### Mosnapp naturreservat


Fyresdal kommune, Vestfold og Telemark fylke

 Områdeavgrensing

 Sti jf. verneforskrift

 Slepe jf. verneforskrift

 Gamal gruveopning  
jf. verneforskrift

 Utsiktspunkt  
jf. verneforskrift

Koordinatsystem: ETRS 1989 UTM Zone 32N  
Kartgrunnlag, løyve: FKB, Norge Digitalt  
Kartproduksjon: Statsforvaltaren i Vestfold og Telemark

Målestokk: 1:15 000 | A4 Ekvidistans: 5 meter  
0 100 200 400 600 800  
Meter

