

501000.000000

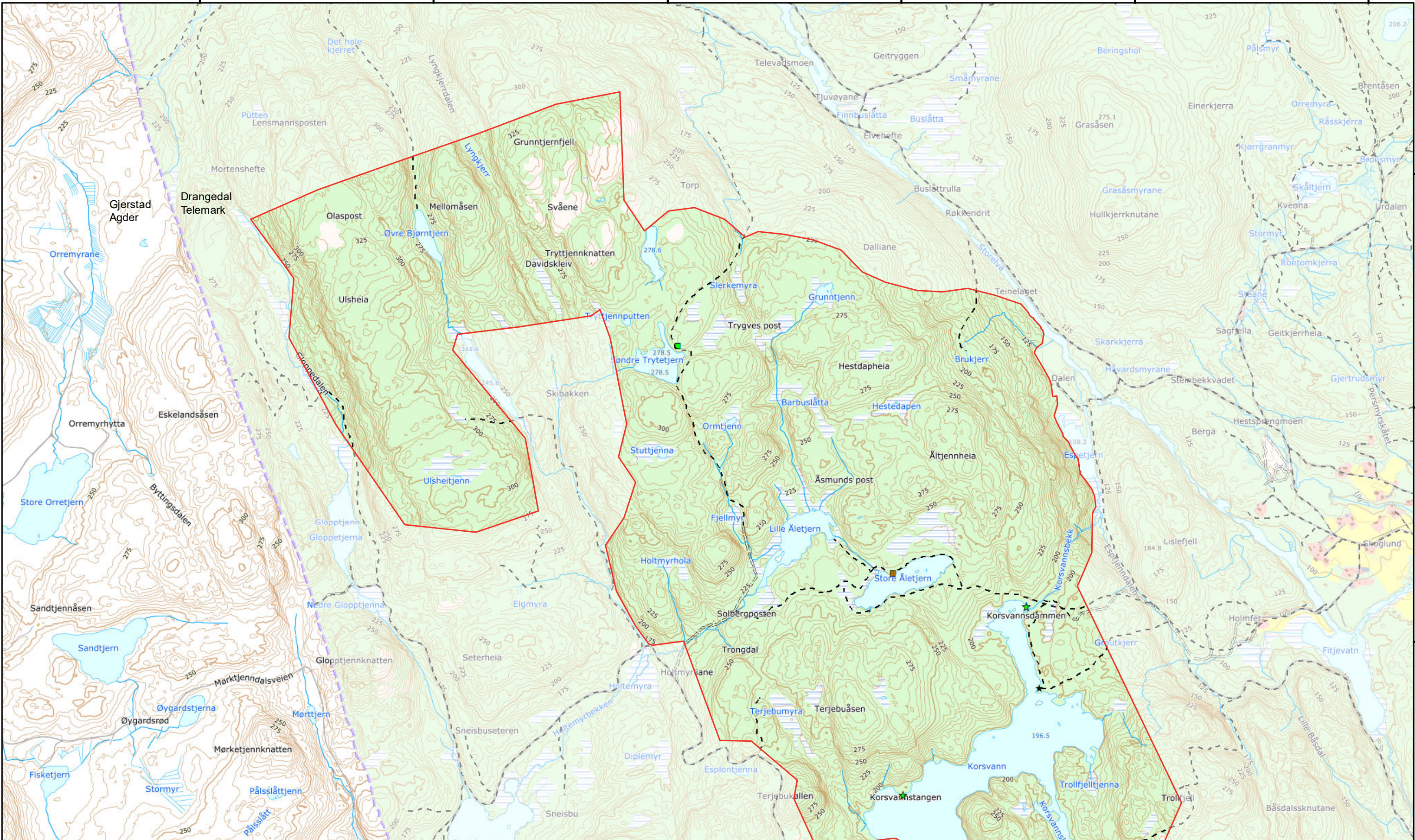
502000.000000

503000.000000

504000.000000

505000.000000

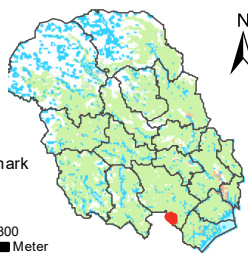

506000.000000



Bjønntjenn naturreservat
Drangedal kommune, Telemark fylke

- Områdeavgrensing
- Traktorveg jf. verneforskrift
- Sti jf. verneforskrift
- ★ Bål plass jf. verneforskrift
- ★ Gapahuk jf. verneforskrift
- Jordhytte jf. verneforskrift
- Liten koe jf. verneforskrift

Koordinatsystem: ETRS 1989 UTM Zone 32N
Kartgrunnlag, tilatelse: FKB, Norge digitalt
Kartproduksjon: Statsforvalteren i Vestfold og Telemark
Målestokk: 1:15 000 i A3 Ekvidistanse: 5 meter



6536000.000000
6535000.000000
6534000.000000
6533000.000000