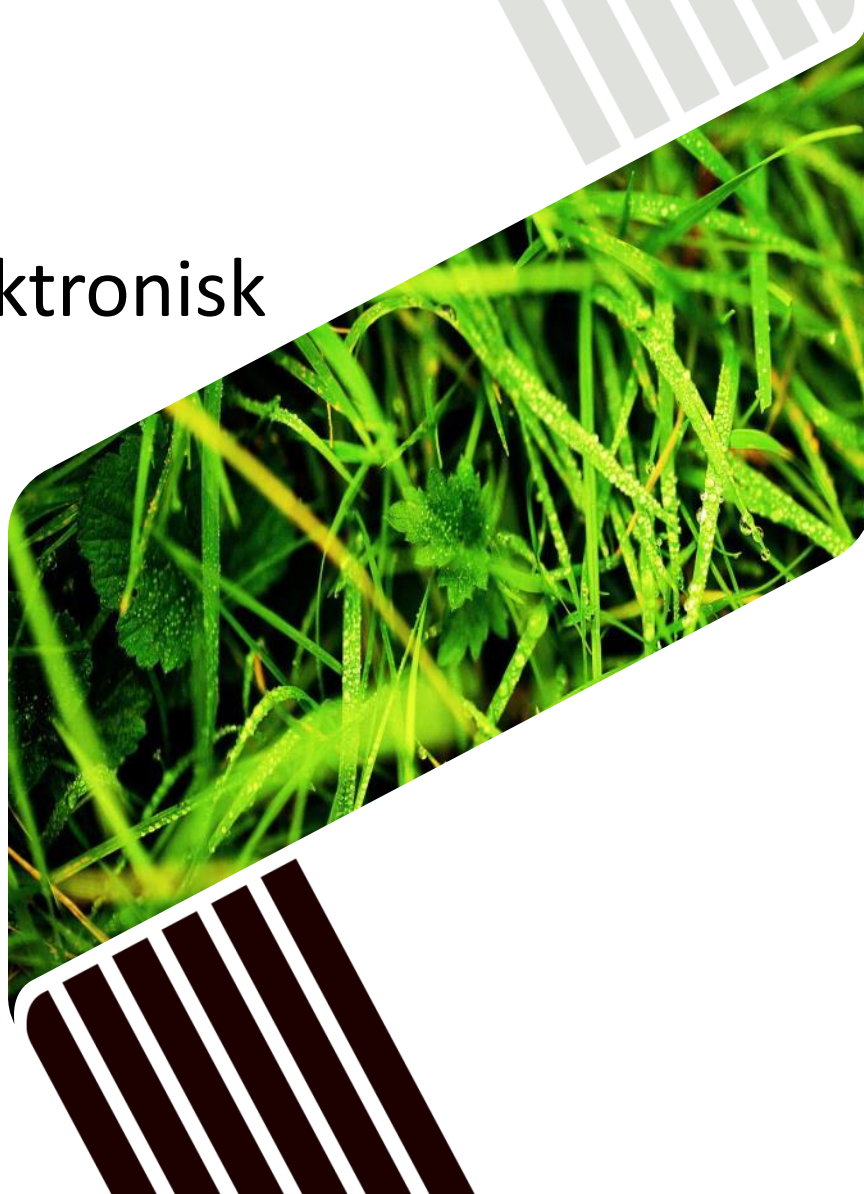


Hvordan søke RMP - elektronisk

Søknad om regionalt miljøtilskudd



DE REGIONALE FORSKRIFTENE FINNER DU PÅ LOVDATA.NO



Søkeresultater for Forskrift om regionale miljøtilskudd

11 treff

(Søket kan ikke inneholde mer enn fem ord)

Rettskilde

Alle rettskilder

Utfør filtrering

+173 treff i Lovdata Pro

Forskrift om regionale miljøtilskudd i jordbruket, Innlandet

▲ FOR-2021-08-25-2613

Forskrift om regionale miljøtilskudd i jordbruket, Agder

▲ FOR-2021-08-24-2201

Forskrift om endring i forskrift om tilskudd til regionale miljøtiltak i jordbruket, Vest-Agder

▲ FOR-2014-06-20-831

Forskrift om endring i forskrift om tilskudd til regionale miljøtiltak i jordbruket, Aust-Agder

▲ FOR-2014-06-20-830

Forskrift om regionale miljøtilskudd i jordbruket, Vestfold og Telemark

▲ FOR-2019-05-14-821

Forskrift om regionale miljøtilskudd i jordbruket, Trøndelag

▲ FOR-2021-06-21-2148

Forskrift om regionale miljøtilskudd i jordbruket, Nordland

▲ FOR-2021-06-24-2211

Forskrift om regionale miljøtilskudd i jordbruket, Oslo og Viken

▲ FOR-2021-06-28-2358

Forskrift om regionale miljøtilskudd i jordbruket, Troms og Finnmark

▲ FOR-2021-05-21-1707

FØR DU SØKER

- Husk å ordne tilgang til Altinn i god tid før søknadsfristen.
- Før du søker er det viktig at du setter deg inn i vilkårene for å søke.
- Informasjon om tilskuddsordningen og vilkårene for hvert enkelt fylke finner du i de regionale forskriftene, og i eget veiledningsskriv fra Statsforvalteren.
- **Ta kontakt med landbruksforvaltningen i kommunen hvis du trenger hjelp!**
- Søknadsfristen er 15. oktober i alle fylker i 2023.
- Leverer du søknaden etter fristen, vil tilskuddet bli redusert med 1 000 kroner for hver dag etter fristens utløp. Du kan senest levere 14 dager etter søknadsfristen.
- Du kan gjøre endringer i en innsendt søknad fram til 29. oktober.

EKSEMPEL PÅ ET VEILEDNINGSSKRIV FRA STATSFORVALTEREN



Veileder for regionale miljøtilskudd for jordbruket i Oslo og Viken 2023

Søknadsfrist: 15. oktober

Oppdatert juni 2023



Statsforvalteren i Vestland

Statsforvalteren i ▼

Om oss ▼

Kontakt oss

Fagområde A-Å

Abonner på nyh

[Vestland](#) > [Landbruk og mat](#) > [Oversikt over regionale miljøtilskot i Vestland](#)

Oversikt over regionale miljøtilskot i Vestland

Under følger ei oversikt over dei regionale miljøtilskota i Vestland. Krav, avgrensingar, tilskotssatsar og informasjon per tiltak finn du ved å klikka på tiltaksnamna i tabellen under. Nye tiltak og tiltak med større endringar er merka med stjerne bak tiltaksnamnet.

Publisert 19.04.2023, Sist endra 27.04.2023




Tiltak	Forklaring
Kulturlandskap	
§ 4 Drift av bratt areal	Slått og hausting av bratt, dyrka grasareal, og drift av bratt hagebruksareal med næringsføremål
§ 5 Drift av beitelag	Driftstilskot til beitelag (utmark)
§ 6 Beiting av verdifulle jordbrukslandskap i innmark *	Skjøtselsbeiting med geit på innmarksbeite. Nytt tiltak!
§ 7 Beiting av verdifulle jordbrukslandskap i utmark *	Sau på utmarksbeite frå og med 600 meter over havet. Nytt tiltak!
§ 8 Slått av verdifulle jordbrukslandskap	Slått av veglaus dyrka mark
Biologisk mangfald	

FINN SØKNADSSKJEMA

1. På nettsiden til Landbruksdirektoratet, <https://www.landbruksdirektoratet.no/nb/jordbruk/ordninger-for-jordbruk/regionalt-miljotilskudd-rmb>, finner du lenke til søknadsskjemaet.

2. Du må logge deg inn i Altinn, for eksempel med Min ID eller BankID.



The screenshot shows the Altinn login interface. At the top, the Altinn logo and tagline "enkler dialog med det offentlige" are visible. Below the logo, there is a section titled "VELG ELEKTRONISK ID:" with four options, each in a grey box with a right-pointing arrow:

- MinID**: Med kode fra SMS eller PIN-kodebrev
- BankID**: Med kodebrikke fra banken din
- Buypass**: Med smartkort og kortleser
- Commfides**: Med USB-pinne

Below these options, there is a link: "Slik skaffer du deg elektronisk ID". At the bottom of the login area, there is a button: "Gå videre til flere innloggingsmetoder" and the Altinn logo. At the very bottom, there is footer text: "Kontakt skjema | Tlf: 800 30 300 | Hjelp til innlogging | Sikkerhet og personvern" and "Driftet av Direktoratet for forvaltning og IKT (Dif)".

3. Du må velge å representere landbruksforetaket ditt for å få åpnet søknadsskjemaet:



The screenshot shows a dialog box titled "For tjenesten kan startes" (Before the service can start). The main heading is "Regionalt miljøprogram". Below this, it says "Gyldige aktører er listet i nedtrekkslisten under. Velg aktør:" (Valid actors are listed in the dropdown list below. Select actor:). There is a dropdown menu with the selected value "981544315 - LANDBRUKSDIREKTORATET". To the right of the dropdown is a checkbox labeled "Vis også underenheter (bedrifter) i valglisten" (Show also subunits (companies) in the selection list), which is currently unchecked. At the bottom of the dialog, there are two buttons: "< Avbryt" (Cancel) on the left and "Fortsett >" (Continue) on the right.

NB: Du vil ikke kunne logge inn i søknadsskjema for regionalt miljøtilskudd for et foretak dersom du er innlogget med en annen bruker i samme nettleser. Du må da enten logge ut, bruke en annen nettleser eller vente 30 minutter.

HOVEDSIDE

Regionalt miljøtilskudd

Du representerer foretaket

Hvis du har tiltak i flere fylker, må du opprette en søknad per fylke.

Opplysningene du legger inn blir automatisk lagret når du går til neste eller forrige side i skjemaet. Du kan forlate skjemaet underveis og fortsette utfyllingen senere.

Leverer du søknaden etter fristen, vil tilskuddet bli redusert med 1 000 kroner for hver dag etter fristens utløp. Du kan senest levere 14 dager etter søknadsfristen.

Dispensasjoner

Du har ingen dispensasjoner

Søk regionalt miljøtilskudd

Søknadsregistrering åpnet 15.09.2022

Registrerte søknader

Fylke	Saksbehandlende kommune	Status	Søknadsfrist	Innsendt dato
-------	-------------------------	--------	--------------	---------------

Slik ser hovedsiden til søknadsskjemaet ut.

På hovedsiden finner du oversikt over søknader registrert på foretaket ditt i nåværende søknadsomgang, samt oversikt over eventuelle dispensasjoner.

Trykk på «Søk regionalt miljøtilskudd» for å opprette ny søknad.

HOVEDSIDE – Endre søknad som ikke er sendt inn.

Regionalt miljøtilskudd

Du representerer foretaket LANDBRUKSDIREKTORATET, 981544315

Hvis du har tiltak i flere fylker, må du opprette en søknad per fylke.

Opplysningene du legger inn blir automatisk lagret når du går til neste eller forrige side i skjemaet. Du kan forlate skjemaet underveis og fortsette utfyllingen senere.

Leverer du søknaden etter fristen, vil tilskuddet bli redusert med 1 000 kroner for hver dag etter fristens utløp. Du kan senest levere 14 dager etter søknadsfristen.

Dispensasjoner

Fylke	Gyldig til
Innlandet	31.12.2022

Søk regionalt miljøtilskudd

Ikke åpnet for søknadsregistrering

Påbegynt søknad kan du endre/fortsette på, ved å trykke her

Registrerte søknader

Fylke	Saksbehandlende kommune	Status	Søknadsfrist	Innsendt dato
Innlandet	Hamar	Under registrering	17.10.2022	

Endre

Hvis du har påbegynt søknaden, kan den endres/fortsettes. Trykk på «endre»-knappen, IKKE trykk på «Søk regionalt miljøtilskudd»-knappen.

VELG FYLKE

Søknad om regionalt miljøtilskudd

Du representerer foretaket LANDBRUKSDIREKTORATET, 981544315

Velg fylket der du utfører miljøtiltak. Hvis du utfører miljøtiltak i flere fylker må du fylle ut egen søknad for hvert fylke. Vær oppmerksom på at du ikke kan endre fylke i denne søknaden når du først har opprettet søknaden. Kun fylker som er åpne for registrering vises i listen. Dersom du allerede har opprettet en søknad i fylket, kan du endre denne fra hovedsiden.

Velg fylke

Fylke Oslo og Viken

Avbryt Opprett søknad

På denne siden velger du fylket du utfører miljøtiltak i. Dette er forhåndsutfyllt med fylket der driftssenteret ditt er registrert. Det er viktig at riktig fylke er valgt før du går videre.

Om du utfører tiltak i flere fylker sender du inn en søknad for hvert fylke.

Når du har valgt fylke trykker du på «Opprett søknad».

GRUNNOPPLYSNINGER

Du har kommet til siden med grunnopplysninger om foretaket ditt. Dersom grunnopplysningene er feil, må dette endres i Enhetsregisteret.

Du må fylle ut **mobilnummer** og **e-postadresse** for å få sendt inn søknaden.

Kontonummeret hentes fra Landbruksdirektoratets kontonummerregister. Dette kan endres i skjemaet «Registrering av kontonummer for utbetaling av tilskudd og erstatning fra Landbruksdirektoratet», LDIR-056, frem til 23. februar 2024.

Saksbehandlende kommune er forhåndsutfylt med kommunen der driftssenteret til foretaket ditt er registrert.

Søknad om regionalt miljøtilskudd for Sogn og Fjordane - 2019
← Tilbake til hovedsiden

Grunnopplysninger

Miljøtiltak i kart

Andre miljøtiltak

Egenerklæringer

Vedlegg

Melding til saksbehandler

Innsending

Grunnopplysninger

Oppdager du feil i opplysningene om foretaket ditt, må du endre disse i Enhetsregisteret.

Om foretaket

Organisasjonsnummer Adresse

Innehavers navn

Kontaktinformasjon

Kontaktopplysningene brukes til å varsle deg om frister og informere deg om vedtaket på søknaden din.

Mobil

40000000

E-post

epost@epost.no

Kontonummer

Tilskuddet blir utbetalt til følgende kontonummer: 3705 05 49845
Dersom kontonummeret er feil, må det endres fra Altinn.
[Klikk her for å legge til eller endre kontonummeret](#)

Saksbehandlende kommune

Saksbehandlende kommune er låst til kommunen der driftssenteret ditt ligger.

Kommune

Jølster

Trykk på neste for å gå videre

Neste

Du kan navigere fram og tilbake mellom stegene du skal gjennom.

MILJØTILTAK I KART

Søknad om regionalt miljøtilskudd for Sogn og Fjordane - 2019

← Tilbake til hovedsiden

Grunnopplysninger

Miljøtiltak i kart

Andre miljøtiltak

Egenerklæringer

Vedlegg

Melding til saksbehandler

Innsending

Miljøtiltak i kart

Åpne kartet og tegn miljøtiltakene du utfører. Tiltakene lagres i kartet etter hvert som du tegner dem. Hent de tegnede tiltakene til søknaden når du er ferdig. Tiltakene vises da i listen under, og du kan kontrollere at verdiene stemmer.

[Tegn i kart](#) [Hent tegnede tiltak](#)

Tiltak i søknaden

i Du har ingen registrerte tiltak fra kart i søknaden ennå. Tegn tiltakene, og trykk deretter på «Hent tegnede tiltak».

[Forrige](#) [Lagre](#) [Neste](#)

1. Først må du inn i kartet for å legge inn eiendommer og tegne tiltak.

2. Så må du hente opp eiendommene og karttegingene til søknaden. Du må hente inn på nytt dersom du gjør endringer i kartet.

TEGNE I KART

Video av hvordan tegne i kart kan du se her:

<https://guidecloud.se/landbruksdirektoratet/1175.guide>

Det er mulig å spille av videoene i lavere hastighet, du kan pause videoene underveis, og du kan se de så mange ganger du vil.

1. TEGN I KART – FØRST LEGGE INN EIENDOMMER

Trykk på «tegn i kart». Kartet åpnes i et nytt vindu.



Import-funksjonen

I 2023 er det mulig for søker eller saksbehandler å importere tiltak fra 2019 - 2022. Husk å sjekke grundig at alle tiltak du har gjort er kommet med! Dette er ekstra viktig i 2023 da det er flere endringer i tiltakene.

Når du kommer inn i kartet får opp boksen der du kan legge til eiendommer.

Dette er eiendommene du skal tegne tiltak på. Du må legge inn minst én eiendom for å komme inn i kartet.



Legg til eiendom

Før du fortsetter må du legge til minst en eiendom du utfører miljøtiltak på.

Velg kommune	Gårdsnummer	Bruksnummer	0	Legg til
--------------	-------------	-------------	---	----------

Tilbake til skjema

NB! Dersom du har tiltak på eiendommer i andre fylker, må du sende inn en separat søknad for hvert fylke.

1. TEGN I KART – TEGNE INN TILTAKENE

- Når du har lagt inn minst en eiendom, kommer du inn i selve kartet.
- De fleste tiltak skal tegnes inn i kart.

Registerer tiltak for eiendom 1224-4/1/0

Velg tiltak ...

Tegn i kart eller Velg område

Logget inn fra eSti Tibake til skjema

Hjelp

Slik gjør du... Tegnforklaring

Kartløsningen er laget for å kunne registrere tiltak direkte i kartet, disse tegnes inn for hver enkelt eiendom.

Klikk på lenkene i listen under for instruksjonsvideoer. Se flere videoer og ofte stilte spørsmål på våre hjemmesider.

1. Hvis du har flere eiendommer, **velg eiendom** i nedtrekksmenyen for eiendommer.
2. **Velg tiltak** i nedtrekksmenyen for tiltak.
3. Trykk på knappen "Tegn i kart" for å tegne et tiltak, eller "Velg område" for å velge et helt areal (teig). **Tegn tiltaket ved å klikke i kartet for hvert punkt i arealet.** Dobbelklikk for å avslutte tegningen.
4. Velg eventuelt tiltaksklasse før du lagrer tiltaket. En egen boks vises i vinduet dersom du må velge dette.
5. Det tegnede området lagres automatisk og klippes/avgrenses mot eiendomsgrenser og andre begrensninger som er satt. Andre begrensninger kan være at man ikke kan tegne på skogsarealer.
6. Alle tiltakene du har tegnet inn vises i listen nederst i vinduet. **Hvis du vil endre på det du har tegnet**, trykk på "Endre", og dra i de gule punktene som vises.
7. Når du har tegnet inn alle tiltakene dine, trykk på Avslutt øverst til høyre og du vil bli sendt tilbake til skjema. Du kan komme tilbake å gjøre endringer i kartet senere.

Registrerte tiltak	Tiltaksklasse	Mengde	Fjern alle	
1224-4/1/0 Velg				
Belte av biologisk verdifulle arealer		99,4 da	Endre	Fjern
Skjåtsel av bakkemurer, trekker, skigarder	Bakkemurer/steingjerder	345 m	Endre	Fjern
1224-57/13/0 Velg				
Ingen tiltak registrert for denne eiendommen				0 tiltak

1. TEGN I KART – EN KORT INNFORING:

Tegn inn tiltakene ved å: 1- først velge eiendom, 2 – så velg tiltak, 3 - trykk på «tegn i kart» eller «velg område», 4 - tegn tiltaket ved å klikke i kartet. Dobbelklikk når du har tegnet ferdig. 5 - Så får du opp en boks der du eventuelt velger tiltaksklasse. 6 - Trykk på «lagre tiltak». 7 – De ferdig lagrede tiltakene legger seg nederst på siden under den tilhørende eiendommen. Her kan du markere tiltaket, endre på det eller fjerne det.

The screenshot shows a web application interface for mapping and recording measures. The interface is divided into several sections:

- Top Bar:** Contains navigation icons, a search bar, and a dropdown menu for "Eiendommer".
- Map:** A topographic map showing a highlighted area in red. A red box labeled "4" is drawn on the map. A red arrow labeled "3" points to the "Tegn i kart" button in the top right.
- Right Panel:** Contains a "Hjelp" section with instructions and a list of numbered steps (1-7) corresponding to the instructions in the text.
- Bottom Panel:** A table showing registered measures. The table has columns for "Registrerte tiltak", "Tiltaksklasse", "Menge", and "Fjern alle".

Numbered callouts (1-7) point to the following UI elements:

- 1: "Registrer tiltak for eiendom" dropdown menu.
- 2: "Velg tiltak ..." dropdown menu.
- 3: "Tegn i kart" or "Velg område" buttons.
- 4: The red box drawn on the map.
- 5: "Slått av lokalt verdifulle jordbrukslandskap" and "Areal med spesielle verdier" dropdown menus.
- 6: "Lagre tiltak" button.
- 7: The table of registered measures.

Registrerte tiltak	Tiltaksklasse	Menge	Fjern alle
1224-4/1/0 Velg			2 tiltak
Bette av biologisk verdifulle arealer		99,4 da	Endre Fjern
Skjøtsel av bakkemurer, trerækker, skigarder	Bakkemurer/steingjerder	345 m	Endre Fjern
1224-57/13/0 Velg			0 tiltak
Ingen tiltak registrert for denne eiendommen			

2. HENT OPP TEGNEDE TILTAK

Når du er ferdig med å tegne inn tiltakene i kartet, trykker du på «Tilbake til skjema».

The screenshot displays a web application interface for drawing measures on a map. The map shows a topographic view of a coastal area with a red line drawn along a ridge. The interface includes a search bar, a dropdown menu for property registration, and buttons for drawing and selecting areas. A red circle highlights the 'Tilbake til skjema' button in the top right corner, with an arrow pointing to a larger version of the same button on the right side of the image.

Logget inn fra eStil **Tilbake til skjema**

Registrer tiltak for eiendom 1224.4/1/0

Velg tiltak ... Tegn i kart eller Velg område

vatnet

Storhaug

Håvikegg

Snaueggi

Skåraddalen

Eggjane

Håvik

Skårastølen

Botnane

Langedalen

Tråvik-åsen

Ystenut

Store-åsen

Høgestølen

Roaldstveit

Bærhaugen

Dale

Husa

Husa-tippen

Nordås

Åsen

Myra

Tufteheia

Kyrkjevåg

Tufta

Tufte-marka

Ølvesvika

Håvika

Tilbake til skjema

2. HENT OPP TEGNEDE TILTAK

Søknad om regionalt miljøtilskudd for Sogn og Fjordane - 2019
← Tilbake til hovedsiden

Grunnopplysninger

Miljøtiltak i kart

Andre miljøtiltak

Egenerklæringer

Vedlegg

Melding til saksbehandler

Innsending

Miljøtiltak i kart

Åpne kartet og tegn miljøtiltakene du utfører. Tiltakene lagres i kartet etter hvert som du tegner dem. Hent de tegnede tiltakene til søknaden når du er ferdig. Tiltakene vises da i listen under, og du kan kontrollere at verdiene stemmer.

Tegn i kart

Hent tegnede tiltak

Tiltak i søknaden

Du har ingen registrerte tiltak

Forrige

↓ Hent tegnede tiltak

Trykk på «Hent tegnede tiltak» for å hente opp tiltak tegnet i kart

Da får du hentet inn i søknaden en liste over alle tiltak tegnet i kartet.

Søknad om regionalt miljøtilskudd for Sogn og Fjordane - 2019
← Tilbake til hovedsiden

Grunnopplysninger

Miljøtiltak i kart

Andre miljøtiltak

Egenerklæringer

Vedlegg

Melding til saksbehandler

Innsending

Miljøtiltak i kart

Åpne kartet og tegn miljøtiltakene du utfører. Tiltakene lagres i kartet etter hvert som du tegner dem. Hent de tegnede tiltakene til søknaden når du er ferdig. Tiltakene vises da i listen under, og du kan kontrollere at verdiene stemmer.

Tegn i kart

Hent tegnede tiltak

Tiltak i søknaden

Regionalt prioriterte kulturlandskap		Fra kart	Antall	
			50	dyr
Betting av verdifulle jordbrukslandskap i utmark	Småfe	22	22	dekar

Avrenning		Fra kart	Antall	
Ingen jordarbeiding om høsten	Ikke klassifisert	58	58	dekar

Miljøvennlig spredning av husdyrgjødsel		Fra kart	Antall	
Nedfelling eller nedlegging av husdyrgjødsel		4	10	dekar

Forrige

Lagre Neste

2. HENT OPP TEGNEDE TILTAK – JUSTERE OMSØKTE VERDIER

Miljøtiltak i kart

Åpne kartet og tegn miljøtiltakene du utfører. Tiltakene lagres i kartet etter hvert som du tegner dem. Hent de tegnede tiltakene til søknaden når du er ferdig. Tiltakene vises da i listen under, og du kan kontrollere at verdiene stemmer.

[Tegn i kart](#) [Hent tegnede tiltak](#)

Tiltak i søknaden

Regionalt prioriterte kulturlandskap		Fra kart	Antall	
Beiting av verdifulle jordbrukslandskap i utmark	Småfe	22	50	dyr
			22	dekar
Avrenning		Fra kart	Antall	
Ingen jordarbeiding om høsten	Ikke klassifisert	58	58	dekar
Miljøvennlig spredning av husdyrgjødsel		Fra kart	Antall	
Nedfelling eller nedlegging av husdyrgjødsel		4	10	dekar

[Forrige](#) [Lagre](#) [Neste](#)

Noen steder må du fylle inn opplysninger om f.eks. antall dyr.

Dersom verdien for tiltaket vises i hvit boks kan du overskrive verdiene fra kartet dersom du ikke har klart å tegne nøyaktig.

NB! Du kan åpne kartet igjen og gjøre endringer. Etter å ha gjort endringer i kartet er det **viktig å trykke på «Hent tegnede tiltak»** for at endringene skal bli overført til søknaden. Har du problemer med å tegne riktig kan du skrive en kommentar om dette til saksbehandleren på siden «Melding til saksbehandler» senere i søknadsskjemaet.

ANDRE MILJØTILTAK

Søknad om regionalt miljøtilskudd for Oslo og Viken - 2022

← Tilbake til hovedsiden

Grunnopplysninger

Miljøtiltak i kart

Andre miljøtiltak

Egenerklæringer

Vedlegg

Melding til saksbehandler

Innsending

Andre miljøtiltak

Her kan du registrere miljøtiltak som ikke behøver å tegnes i kart.

Klimarådgivning

Her velger du den rådgivning du har fått, du velger kun en av dem.

- Ingen
- Grupperådgivning
- To-til-en rådgivning
- En-ti-en rådgivning

Dersom du søker tilskudd til Klimarådgivning må du laste opp oppfylt tiltaksplan underskrevet av rådgiver på siden siden «Vedlegg». I tillegg skal du, på siden «Egenerklæringer», svare på spørsmålet om du har lastet opp tiltaksplanen.

Forrige

Lagre

Neste

EGENERKLÆRINGER

Søknad om regionalt miljøtilskudd for Oslo og Viken - 2022

← Tilbake til hovedsiden

Grunnopplysninger

Miljøtiltak i kart

Andre miljøtiltak

Egenerklæringer

Vedlegg

Melding til saksbehandler

Innsending

Egenerklæringer

Kryss av for egenerklæringer. Velg "Ikke relevant" dersom egenerklæringen ikke gjelder tiltak du har søkt på.

Jeg har gjødslingsplan i samsvar med krav i forskrift om gjødslingsplanlegging Ja Nei Ikke relevant

Jeg har journal over plantevernmidler i samsvar med krav i forskrift om regionale miljøtilskudd Ja Nei Ikke relevant

Miljøavtale: Alt erosjonsutsatt areal på foretaket har stubb, gras eller fangvekster om vinteren Ja Nei Ikke relevant

Miljøavtale trinn 1: Jeg har sådd «pionervekster» eller tilsvarende Ja Nei Ikke relevant

Miljøavtale trinn 2: Gjødslingsplan, temperaturlogg og råvaredokument kan fremvises ved kontroll Ja Nei Ikke relevant

Klimarådgiving. Jeg har lastet opp vedlegg med utfyllt- og underskrevet tiltaksplan Ja Nei Ikke relevant

Forrige

Lagre

Neste

Du må svare på egenerklæringene som kreves etter forskriften for regionalt miljøprogram i ditt fylke.

Velg «Ikke relevant» dersom egenerklæringen ikke gjelder tiltak du søker på.

VEDLEGG

Søknad om regionalt miljøtilskudd for Oslo og Viken - 2022

← Tilbake til hovedsiden

Grunnopplysninger

Miljøtiltak i kart

Andre miljøtiltak

Egenerklæringer

Vedlegg

Melding til saksbehandler

Innsending


Vedlegg

Last opp eventuelle vedlegg til søknaden din.

Filer som lastes opp må være en av følgende: pdf, doc, docx, jpg, png, og maksimum filstørrelse er 25 MB.

📎 Last opp vedlegg

Opplastede filer

Navn	Lastet opp	
Instruks_RMP_5.5.2020_1.pdf	12.09.2022 09:43	

Forrige

Lagre

Neste

Om du har behov for å legge vedlegg til søknaden, trykker du på «Last opp vedlegg» for å finne filen du vil legge ved. Du kan laste opp maksimum 10 dokumenter.

MELDING TIL SAKSBEHANDLER

Søknad om regionalt miljøtilskudd for Oslo og Viken - 2022

← Tilbake til hovedsiden

- Grunnopplysninger
- Miljøtiltak i kart
- Andre miljøtiltak
- Egenerklæringer
- Vedlegg
- Melding til saksbehandler
- Innsending

Melding til saksbehandler

Dette er en melding til saksbehandler

Forrige Lagre Neste

På denne siden kan du skrive inn kommentarer til søknaden.

INNSENDING – FORHÅNDSVIS SØKNADEN

Søknad om regionalt miljøtilskudd for Sogn og Fjordane - 2019
← Tilbake til hovedsiden

Grunnopplysninger

Miljøtiltak i kart

Andre miljøtiltak

Egenerklæringer

Vedlegg

Melding til saksbehandler

Innsending

Innsending

Forhåndsvis søknaden

Søknaden må kontrolleres før innsending

Forrige

Forhåndsvisning av søknad om regionalt miljøtilskudd for Sogn og Fjordane - 2019

Saksbehandlende kommune Jølster

Grunnopplysninger

Organisasjonsnummer

Navn på foretak

Innehavers navn

E-post epost@epost.no

Mobil 40000000

Driftssenter 1431 - 36 / 26 / 0

Eiendommer

Matrikelnummer 1431 - 61 / 1 / 0

Tiltak tegnet Ja

Omsøkte verdier

Verdier fra kart sist hentet 31.07.2019 15:49

Prioriterte naturverdier	Fra kart	Antall
Skjotsel av trua naturtyper	Beiting	1 dekar
		1 dekar

Setring	Fra kart	Antall
Drift av seter	Egen foredling	1 stk
		2 deltakere
		1 stk

Andre miljøtiltak

Det er ikke registrert noen tiltak.

Egenerklæringer

Jeg har journalen over plantevernmidler. Ikke valgt

Jeg har gjødslingsplan i samsvar med krav i forskrift om gjødslingsplanlegging. Ikke valgt

Melding til saksbehandler

Vedlegg

Det er ikke lagt til noen vedlegg.

Trykk på «Forhåndsvis søknaden» for å se et sammendrag av søknaden din.

Sjekk at alle tiltakene du søker tilskudd for er listet opp.

KONTROLL OG INNSENDING

Søknad om regionalt miljøtilskudd for Sogn og Fjordane - 2019

← Tilbake til hovedsiden

- Grunnopplysninger
- Miljøtiltak i kart
- Andre miljøtiltak
- Egenerklæringer
- Vedlegg
- Melding til saksbehandler
- Innsending

Innsending

Forhåndsvis søknaden

 Søknaden må kontrolleres før innsending. Trykk «Kontroller» for å sjekke at alle påkrevde felter er fylt ut.

Forrige

Når alle eventuelle feil er rettet opp får du beskjed om at søknaden er kontrollert og klar til innsending.

Du må krysse av for «bekreftelse av opplysninger» før du kan sende inn.

For å være sikker på at søknaden er sendt inn, må du sjekke at du har fått kvittering, se neste side.

Send inn

For å kunne sende inn søknaden må du kontrollere at alle påkrevde felter i skjemaet er fylt ut.

Trykk på knappen «Kontroller».

Du får opp en melding som forteller om søknaden er riktig fylt ut eller ikke, og viser hvor feilene er.

Kontroller

Kontroller

← Tilbake til hovedsiden

Grunnopplysninger

Miljøtiltak i kart

Andre miljøtiltak

Egenerklæringer

Vedlegg

Melding til saksbehandler

Innsending

 Klar for innsending

Innsending

Forhåndsvis søknaden

Bekreftelse av opplysninger

Jeg forsikrer at opplysningene i søknaden er korrekte. Jeg er klar over at jeg må kunne dokumentere opplysningene i søknaden, hvis jeg blir bedt om det. Jeg er kjent med at uriktige opplysninger i søknaden kan medføre straffeansvar etter straffeloven kapittel 30.

 Søknaden er kontrollert og klar til innsending.

Trykk her for å sende inn søknad

Forrige

Send inn

KVITTERING

Regionalt miljøtilskudd

Du representerer foretaket SMOGMYRANE SAMBEIET DA - 0014026150

Hvis du har tiltak i flere fylker, må du opprette en søknad per fylke.

Opplysningene du legger inn blir automatisk lagret når du går til neste eller forrige side i skjemaet. Du kan forlate skjemaet underveis og fortsette utfyllingen senere.

Leverer du søknaden etter fristen, vil tilskuddet bli redusert med 1 000 kroner for hver virkedag etter fristens utløp. Du kan senest levere 20 virkedager etter søknadsfristen.

Dispensasjoner

Du har ingen dispensasjo

Søk regionalt miljøtilskudd

Søknadsregistrering åpnet 12.06.2019

Registrerte søknader

Søknad mottatt

Søknaden for **Sogn og Fjordane** er sendt inn og mottatt. Kvitteringen er sendt til foretakets meldingsboks i Altinn.

Fylke	Saksbehandlende kommune	Status	Søknadsfrist	Innsendt dato	
Sogn og Fjordane	Jølster	Mottatt	31.08.2019	31.07.2019	Kvittering

Kvittering

Kvittering - Søknad om regionalt miljøtilskudd Sogn og Fjordane - 2019

Dersom du har spørsmål om søknaden, ta kontakt med kommunen.

Innsendt dato 31.07.2019
Saksbehandlende kommune Jølster

Grunnopplysninger

Organisasjonsnummer
Navn på foretak
Innehavers navn
E-post epost@epost.no
Mobil 40000000
Driftscenter 1431 - 36 / 26 / 0

Eiendommer

Matrikelnummer Tiltak tegnet
1431 - 61 / 1 / 0 Ja

Miljøtiltak i kart

Verdier fra kart sist hentet 31.07.2019 15:49.

Prioriterte naturverdier	Beiting	Fra kart	Antall
Sljøslet av trua naturtyper		1 dekar	1 dekar
Setring		Fra kart	Antall
Drift av seter	Egen foredling	1 stk	2 deltakere
			1 stk

Andre miljøtiltak

Egenerklæringer

Jeg har journalen over plantevernmidler: Ja
Jeg har gjødslingsplan i samsvar med krav i forskrift om gjødslingsplanlegging: Ja

Melding til saksbehandler

Vedlegg

Ingen vedlegg.

Bekreftelse av opplysninger

Jeg forsikrer at opplysningene i søknaden er korrekte. Jeg er klar over at jeg må kunne dokumentere opplysningene i søknaden, hvis jeg blir bedt om det. Jeg er kjent med at uriktige opplysninger i søknaden kan medføre straffeansvar etter straffeloven kapittel 30.

Side 1 av 1

Du har nå sendt inn søknaden. Dette er din kvittering. Den kan lastes ned fra skjemaets hovedside. Du finner også kvitteringen i «Min meldingsboks» i Altinn.

Tilskuddsbrevet er klart i mars og blir sendt til «Min meldingsboks» i Altinn. Du får varsel om dette på mobilnummeret og e-postadressen som du har registrert i søknaden.

GJENÅPNE SØKNADEN

Regionalt miljøtilskudd

Du representerer foretaket [redacted]

Hvis du har tiltak i flere fylker, må du opprette en søknad per fylke.

Opplysningene du legger inn blir automatisk lagret når du går til neste eller forrige side i skjemaet. Du kan forlate skjemaet underveis og fortsette utfyllingen senere.

Leverer du søknaden etter fristen, vil tilskuddet bli redusert med 1 000 kroner for hver virkedag etter fristens utløp. Du kan senest levere 20 virkedager etter søknadsfristen.

Dispensasjoner

Du har ingen dispensasjoner

Her ser du eventuelle dispensasjoner du har fått fra Statsforvalteren

Søk regionalt miljøtilskudd

Søknadsregistrering åpnet 12.06.2019

Registrerte søknader

Søknad mottatt

Søknaden for Sogn og Fjordane er sendt inn og mottatt. Kvitteringen er sendt til foretakets meldingsboks i Altinn.

Fylke	Saksbehandlende kommune	Status	Søknadsfrist	Innsendt dato		
Sogn og Fjordane	Jølster	Mottatt	31.08.2019	31.07.2019	Kvittering	Gjenåpne

Gjenåpne

Du kan gjenåpne søknaden selv for å gjøre endringer før søknadsfristen har gått ut. Er søknaden levert innen fristen, er det også mulig å gjøre endringer på søknaden frem til 29. oktober uten trekk i tilskudd. **Du må da sende inn søknaden på nytt, hvis ikke regnes det som at du ikke har søkt.**