



## Litt om nasjonalt planverk

Fjellskredkonferansen 2023

Kjetil Indrevær

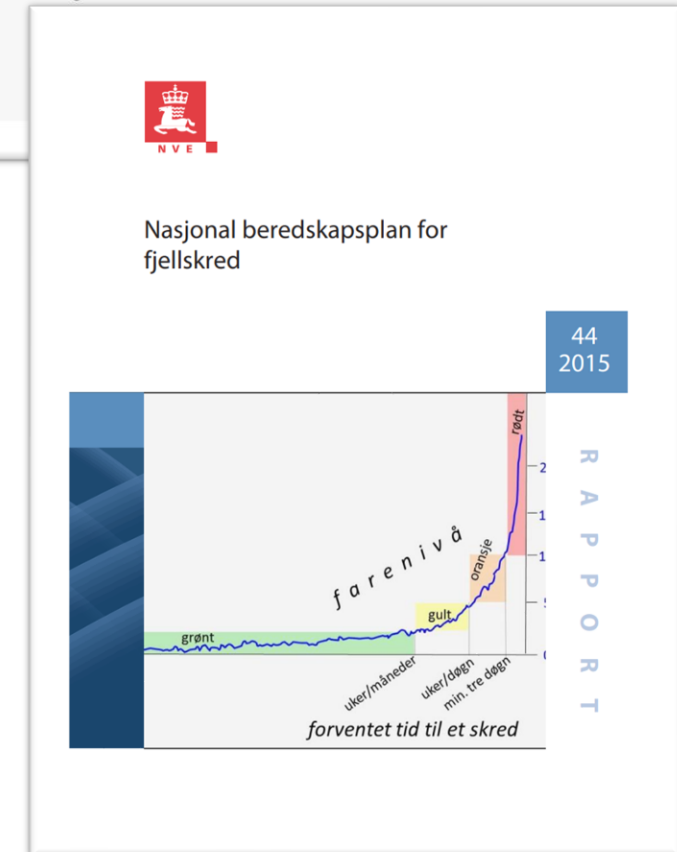
17.10.23 Flåm



# To tema

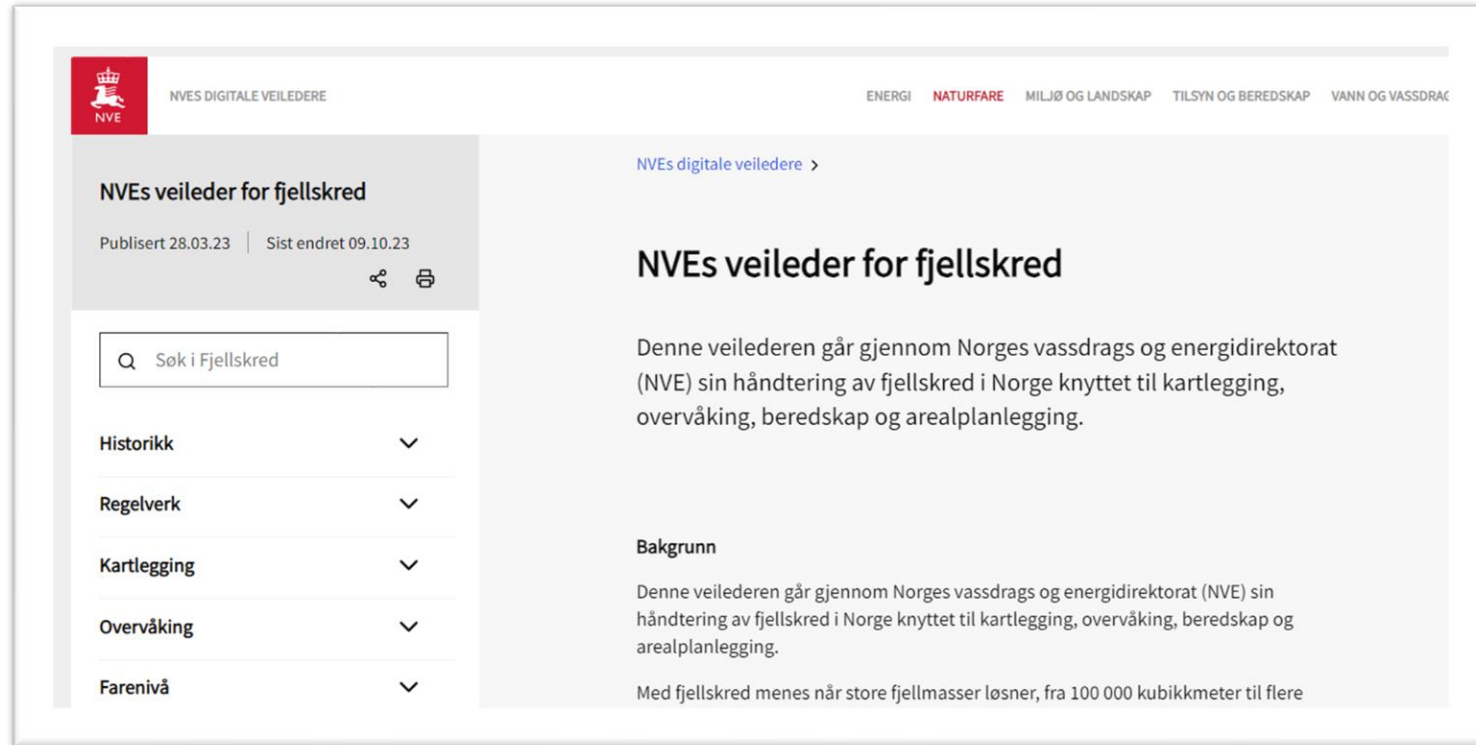
1. Ny veileder for fjellskred
2. Behov for revidering av Nasjonal beredskapsplan for fjellskred

The screenshot shows the NVE digital guide for landslides. The header includes the NVE logo and navigation links for Energi, Naturfare, Miljø og Landskap, Tilsyn og Beredskap, and Vann og Vassdrags. The main title is "NVEs veileder for fjellskred", published on 28.03.23 and last updated on 09.10.23. A search bar is present with the text "Søk i Fjellskred". A sidebar menu lists: Historikk, Regelverk, Kartlegging, Overvåking, and Farenivå. The main content area contains the title "NVEs veileder for fjellskred" and a paragraph: "Denne veilederen går gjennom Norges vassdrags og energidirektorat (NVE) sin håndtering av fjellskred i Norge knyttet til kartlegging, overvåking, beredskap og arealplanlegging." Below this is a "Bakgrunn" section.



# Ny veileder for fjellskred

- Behov for å samle informasjon på ett sted.
- Formålet med veilederen er tredelt:
  - Gi veiledning knyttet til blant annet arealplanlegging og metodikk for utarbeiding av faresoner.
  - Gi informasjon om hvordan NVE jobber med fjellskred.
  - Tydeliggjøre restrisikoen knyttet til kartlegging og varsling.



The screenshot shows a web page titled "NVEs digitale veiledere" (NVE's digital guides). The main heading is "NVEs veileder for fjellskred" (NVE's guide for landslides), published on 28.03.23 and last updated on 09.10.23. A search bar contains the text "Søk i Fjellskred". A sidebar menu lists sections: Historikk, Regelverk, Kartlegging, Overvåking, and Farenivå. The main content area includes a link to "NVEs digitale veiledere", the title "NVEs veileder for fjellskred", and a description: "Denne veilederen går gjennom Norges vassdrags og energidirektorat (NVE) sin håndtering av fjellskred i Norge knyttet til kartlegging, overvåking, beredskap og arealplanlegging." A "Bakgrunn" (Background) section follows, stating: "Denne veilederen går gjennom Norges vassdrags og energidirektorat (NVE) sin håndtering av fjellskred i Norge knyttet til kartlegging, overvåking, beredskap og arealplanlegging." and "Med fjellskred menes når store fjellmasser løsner, fra 100 000 kubikkmeter til flere".



# Ny veileder for fjellskred

Historikk	Regelverk	Kartlegging	Overvåking	Farenivå
<a href="#">Historiske fjellskred i Norge</a>	<a href="#">Håndtering av risiko og beredskap</a>	<a href="#">Risiko for fjellskred</a>	<a href="#">Generelt om NVEs overvåking</a>	<a href="#">Beskrivelse av farenivåene</a>
<a href="#">Tidligere håndtering av fjellskredrisiko i Norge</a>	<a href="#">Arealplanlegging</a>	<a href="#">Faresoner</a>	<a href="#">Kontinuerlig overvåking</a>	<a href="#">Terskelverdier for farenivå</a>
		<a href="#">Oppfølging av kommuner</a>	<a href="#">Periodisk overvåking</a>	<a href="#">Usikkerheter knyttet til varsling av farenivå</a>
		<a href="#">Fjellskred og klimaendringer</a>	<a href="#">Vaktordning</a>	
		<a href="#">Usikkerheter knyttet til kartlegging</a>	<a href="#">Tilrettelegging av data for geofaglig tolkning</a>	
			<a href="#">Usikkerheter knyttet til overvåking</a>	

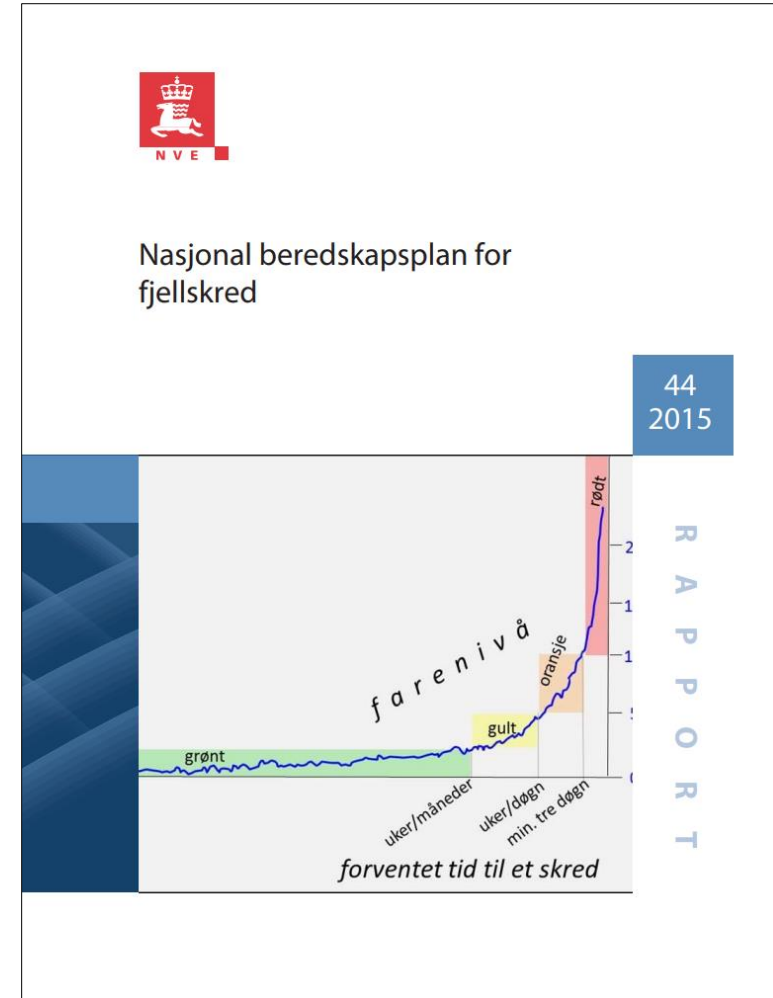


## Ny veileder for fjellskred

- Veilederen blir i digitalt format
- Må sees i sammenheng med Nasjonal beredskapsplan for fjellskred
- Kommer på høring i løpet av høsten 2023

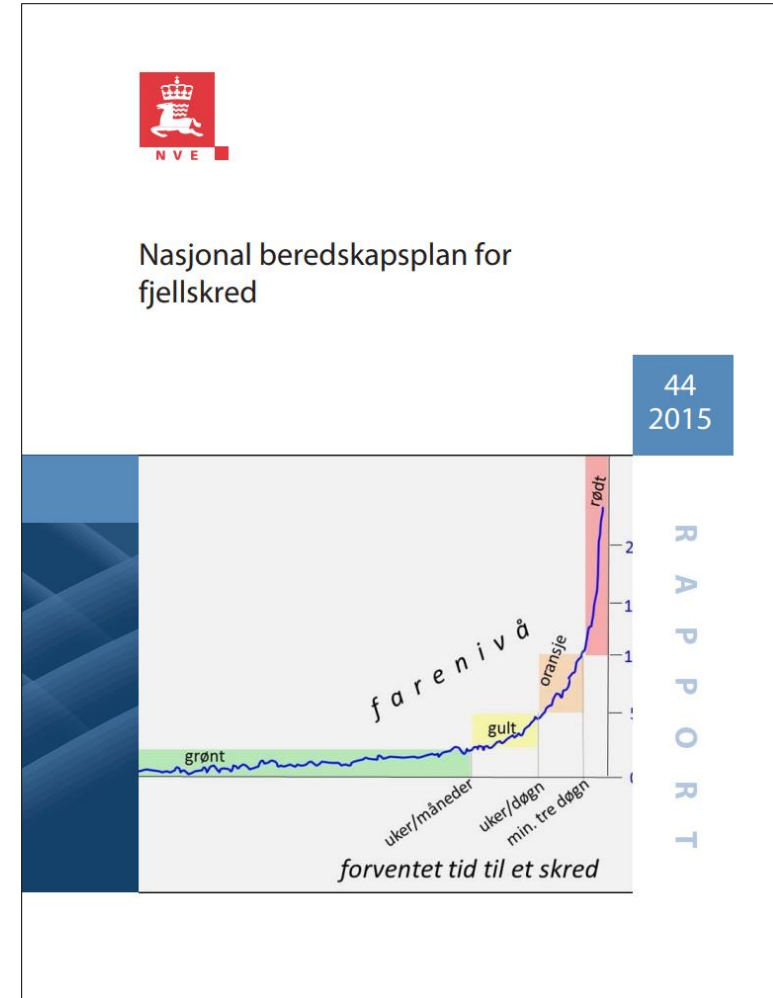
# Revidering av Nasjonal beredskapsplan for fjellskred

- Arbeidet med beredskapsplanen startet på initiativ av Fylkesmannen i Møre og Romsdal, Politidirektoratet og Sunnmøre Politidistrikt i 2010
- En øvingsutgave utgitt i 2013 (NVE-rapport 61/2013).
- En revidert utgave av planen ble utgitt i 2015 (NVE-rapport 44/2015).



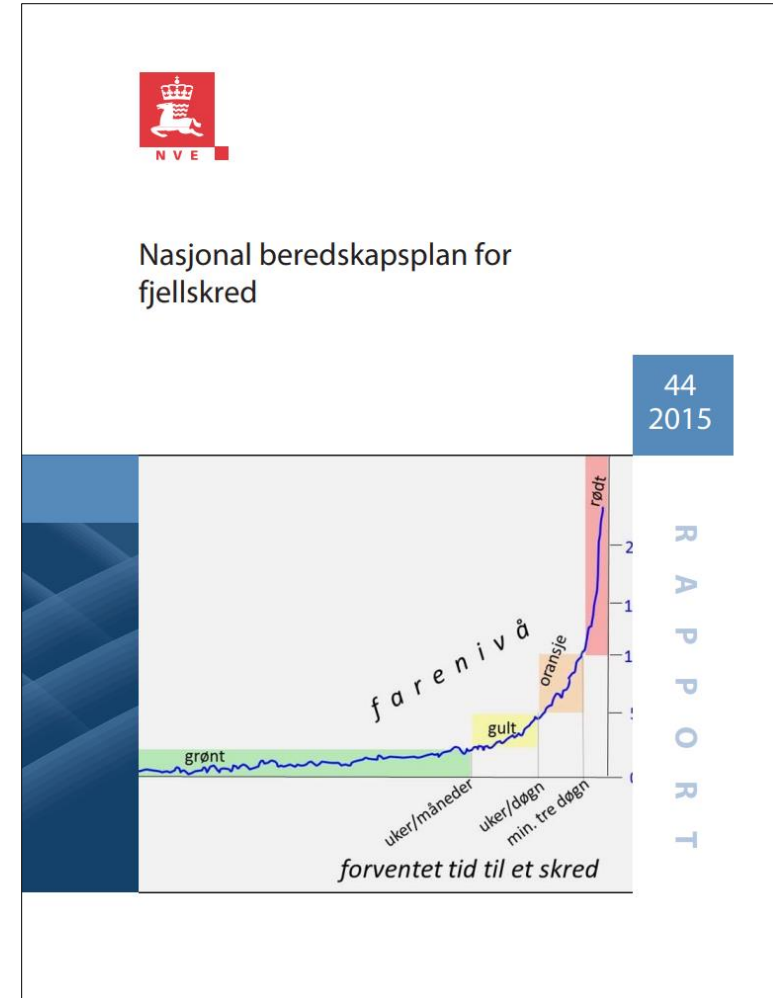
# Revidering av Nasjonal beredskapsplan for fjellskred

- Nasjonal beredskapsplan for fjellskred skal gi rammer for beredskap mot fjellskred.
- Sikre felles forståelse mellom fagetater og mellom forvaltningsnivåer.
- Sikre lik og gjenkjennelig beredskap for aktører som har oppgaver knyttet til flere ustabile fjellparti.



# Revidering av Nasjonal beredskapsplan for fjellskred

- Skal revideres minimum hvert 4. år
- Siste års endringer i TEK17 § 7-4 gir behov for revidering
  - Periodisk overvåking





# Revidering av Nasjonal beredskapsplan for fjellskred

- Oppdrag fra OED og JD – vurdere revisjon av planen
  - Vurdere behov for oppdatering og i hvilket omfang
  - Vurdere fordeling av oppgaver mellom DSB og NVE, andre myndigheter
  - Oppdatering av selve planen vil ev. komme som egen bestilling

