



**Homla
naturreservat**

Kjenn kraften fra den førti meter høye fossen!

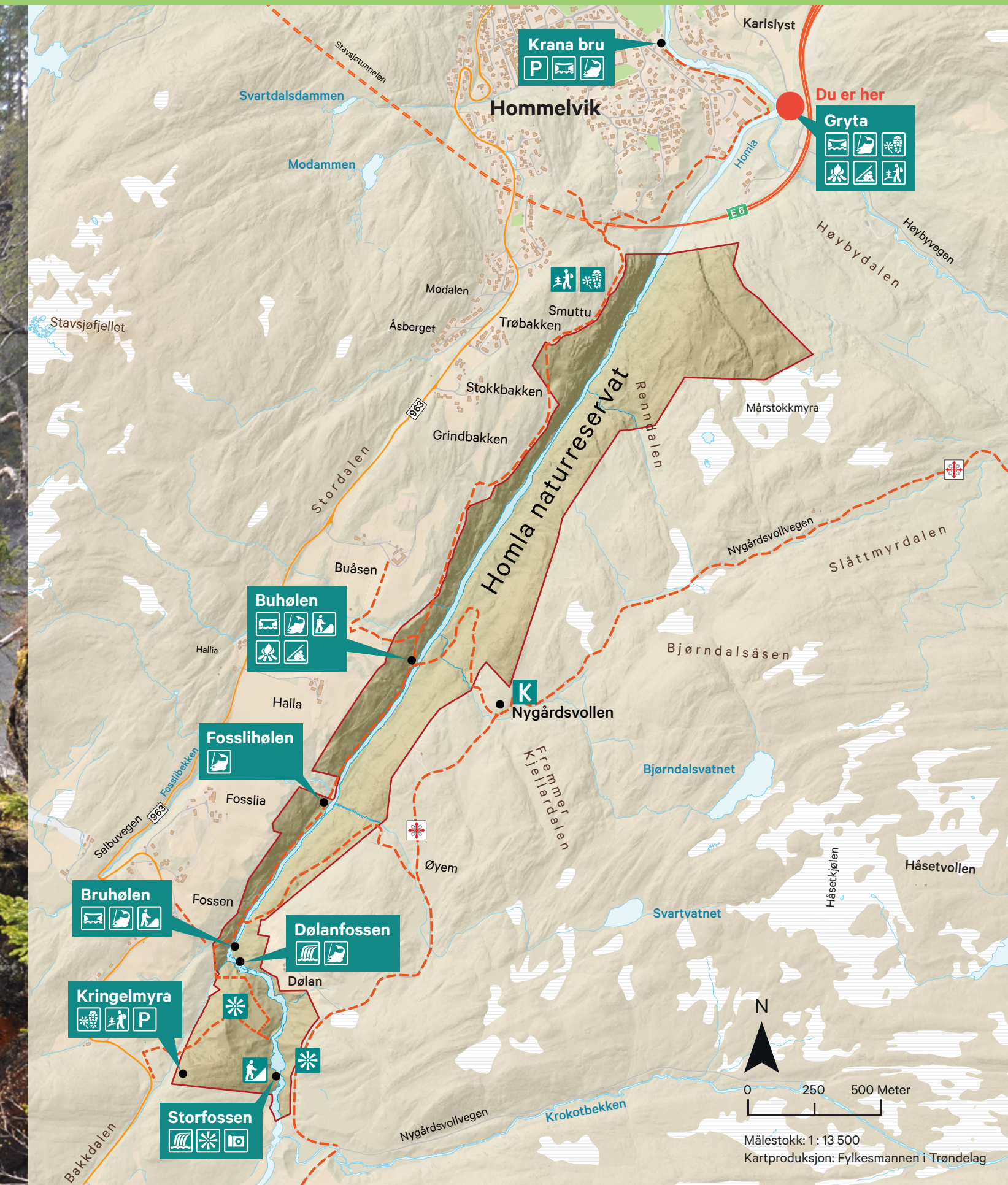
Feel the power from the forty meter high waterfall!

Opplev fosser, truede arter og kystgranskog – vår egen regnskog. Gå trygt ved å følge stiene.

Experience waterfalls, endangered species and boreal rainforest – our own rainforest. Walk safe by following the paths.

Kystgranskog finnes få andre steder i verden, men har mange viktige forekomster i Trøndelag. I sør stuper elven ned Storfossen (40 m), Mettifossen (5 m) og Dølanfossen (25 m), før den fortsetter rett fram gjennom ei fire kilometer lang revne i landskapet. Flere sjeldne arter av lav og mose lever i det fuktige miljøet fra fossesprøyten. I området er det funnet mange karplanter (182), moser (187) og lavarter (70), herav tolv arter som regnes for å være truet i Norge. Fra Hommelvik sentrum til Storfossen kan du gå en enkel, merket tursti. Den brukes mye av både turgåere og fiskere. Terrenget er ulendt, så følg stien slik at du unngår å skade deg selv eller sårbar natur. God tur langs fossene!

Boreal rainforests are found few other places in the world, but in Trøndelag there are several important areas with this rainforest type. To the South, the river rushes down the waterfalls Storfossen (40 meters), Mettifossen (5 meters) and Dølanfossen (25 meters), then it proceeds straight ahead through a four kilometres long fissure in the landscape. In the area there are many vascular plants (182), mosses (187) and lichen (70), of which twelve species are regarded as endangered in Norway. From Hommelvik centre to Storfossen you can walk an plain, marked footpath. It is much used by hikers and anglers alike. The terrain is rugged, but by keeping to the path so you avoid harm both to yourself and to the vulnerable nature. Enjoy your trip along the waterfalls!



Kart over Homla naturreservat Map showing the Homla nature reserve

- | | |
|--|--|
| Du er her
You are here | Natur- og kultursti
Nature trail |
| Parkering
Parking | Friluftsliv
Outdoor recreation |
| Utsiktspunkt
Viewpoint | Gapahuk
Primitive shelter |
| Anbefalt fotomulighet
Recommended photo view | Bål plass
Bonfire/campfire site |
| Foss
Waterfall | Bratt bakke
Steep hill |
| Gangbru
Footbridge | Pilgrimsleden
Pilgrimsleden |
| Fiske
Fishing | Tursti fottur
Hiking trail |

Kjenn kraften fra den førti meter høye fossen!

Feel the power from the forty meter high waterfall!

Opplev fosser, truede arter og kystgranskog – vår egen regnskog. Gå trygt ved å følge stiene.

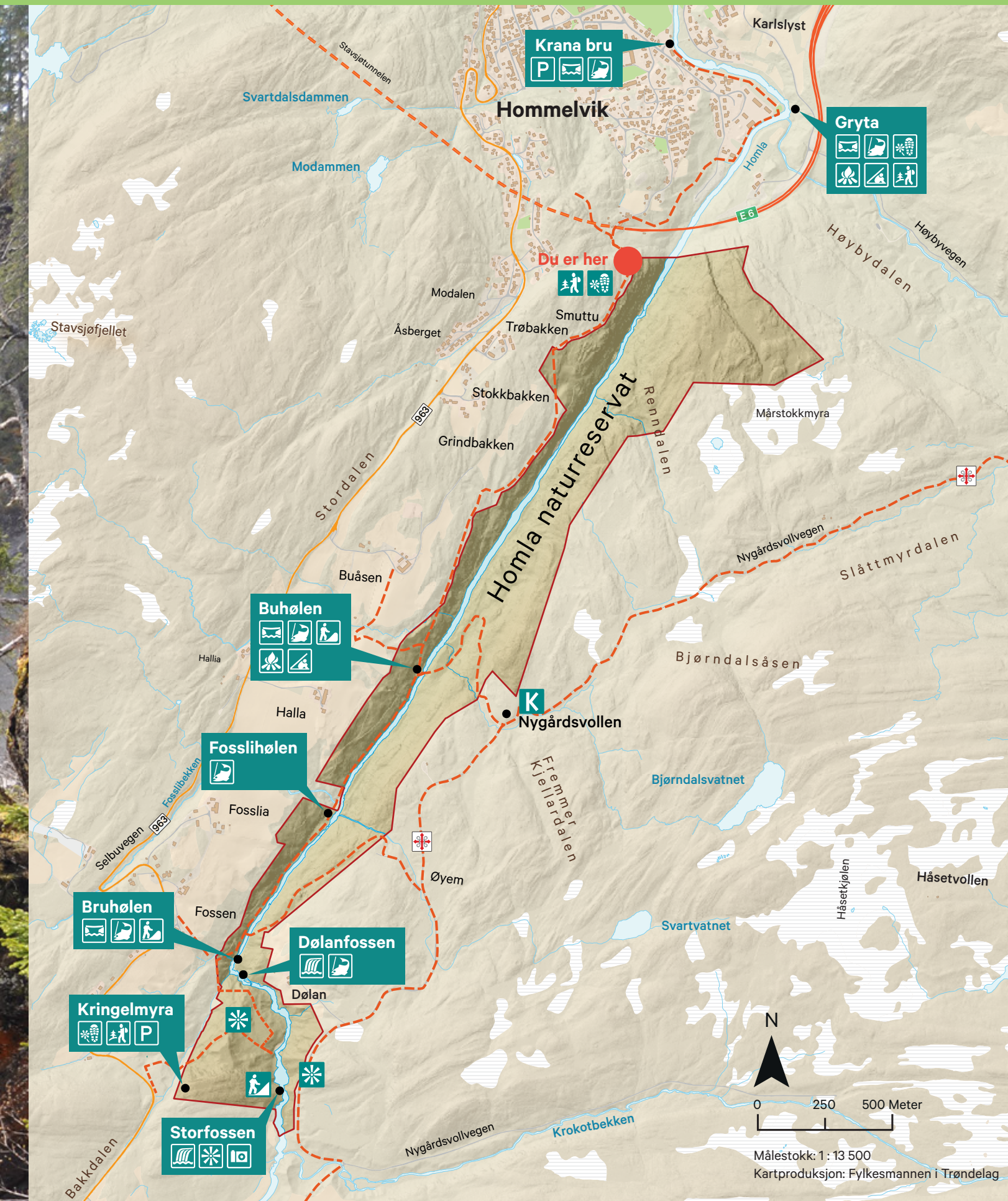
Experience waterfalls, endangered species and boreal rainforest – our own rainforest. Walk safe by following the paths.

Kystgranskog finnes få andre steder i verden, men har mange viktige forekomster i Trøndelag. I sør stuper elven ned Storfossen (40 m), Mettifossen (5 m) og Dølanfossen (25 m), før den fortsetter rett fram gjennom ei fire kilometer lang revne i landskapet. Flere sjeldne arter av lav og mose lever i det fuktige miljøet fra fossesprøyten. I området er det funnet mange karplanter (182), moser (187) og lavarter (70), herav tolv arter som regnes for å være truet i Norge. Fra Hommelvik sentrum til Storfossen kan du gå en enkel, merket tursti. Den brukes mye av både turgåere og fiskere. Terrenget er ulendt, så følg stien slik at du unngår å skade deg selv eller sårbar natur. God tur langs fossene!

Boreal rainforests are found few other places in the world, but in Trøndelag there are several important areas with this rainforest type. To the South, the river rushes down the waterfalls Storfossen (40 meters), Mettifossen (5 meters) and Dølanfossen (25 meters), then it proceeds straight ahead through a four kilometres long fissure in the landscape. In the area there are many vascular plants (182), mosses (187) and lichen (70), of which twelve species are regarded as endangered in Norway. From Hommelvik centre to Storfossen you can walk an plain, marked footpath. It is much used by hikers and anglers alike. The terrain is rugged, but by keeping to the path so you avoid harm both to yourself and to the vulnerable nature. Enjoy your trip along the waterfalls!



Mettifossen & Storfossen
Foto/Photo: Jan Erik Andersen



Kart over Homla naturreservat
Map showing the Homla nature reserve

- | | |
|--|--|
| Du er her
You are here | Natur- og kultursti
Nature trail |
| Parkering
Parking | Friluftsliv
Outdoor recreation |
| Utsiktspunkt
Viewpoint | Gapahuk
Primitive shelter |
| Anbefalt fotomulighet
Recommended photo view | Bål plass
Bonfire/campfire site |
| Foss
Waterfall | Bratt bakke
Steep hill |
| Gangbru
Footbridge | Pilgrimsleden
Pilgrimsleden |
| Fiske
Fishing | Tursti fottur
Hiking trail |



Homla
naturreservat

Kjenn kraften fra den førti meter høye fossen!

Feel the power from the forty meter high waterfall!

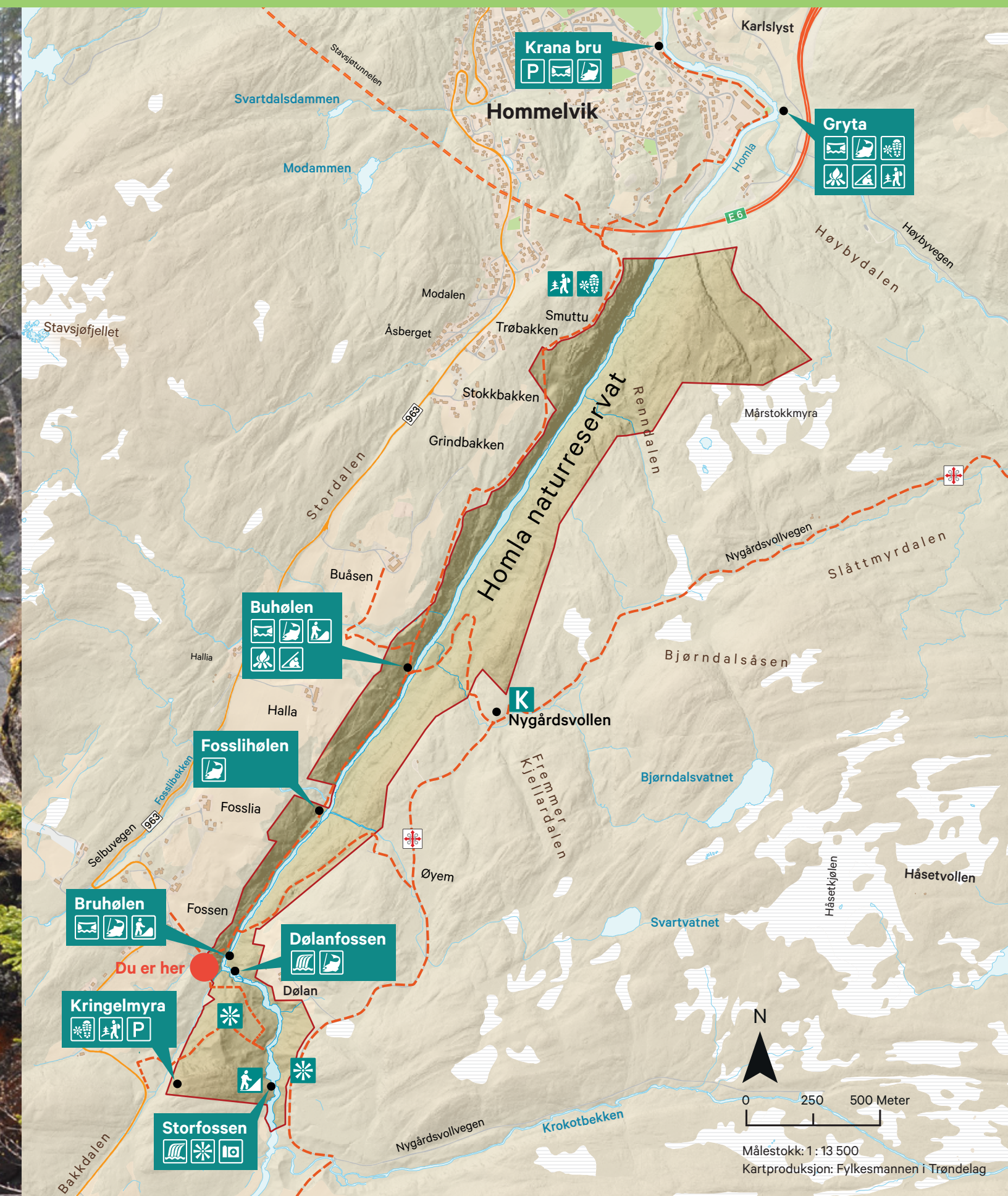
Opplev fosser, truede arter og kystgranskog – vår egen regnskog. Gå trygt ved å følge stiene.

Experience waterfalls, endangered species and boreal rainforest – our own rainforest. Walk safe by following the paths.

Kystgranskog finnes få andre steder i verden, men har mange viktige forekomster i Trøndelag. I sør stuper elven ned Storfossen (40 m), Mettifossen (5 m) og Dølanfossen (25 m), før den fortsetter rett fram gjennom ei fire kilometer lang revne i landskapet. Flere sjeldne arter av lav og mose lever i det fuktige miljøet fra fossesprøyten. I området er det funnet mange karplanter (182), moser (187) og lavarter (70), herav tolv arter som regnes for å være truet i Norge. Fra Hommelvik sentrum til Storfossen kan du gå en enkel, merket tursti. Den brukes mye av både turgåere og fiskere. Terrenget er ulendt, så følg stien slik at du unngår å skade deg selv eller sårbar natur. God tur langs fossene!

Boreal rainforests are found few other places in the world, but in Trøndelag there are several important areas with this rainforest type. To the South, the river rushes down the waterfalls Storfossen (40 meters), Mettifossen (5 meters) and Dølanfossen (25 meters), then it proceeds straight ahead through a four kilometres long fissure in the landscape. In the area there are many vascular plants (182), mosses (187) and lichen (70), of which twelve species are regarded as endangered in Norway. From Hommelvik centre to Storfossen you can walk an plain, marked footpath. It is much used by hikers and anglers alike. The terrain is rugged, but by keeping to the path so you avoid harm both to yourself and to the vulnerable nature. Enjoy your trip along the waterfalls!

Mettifossen & Storfossen
Foto/Photo: Jan Erik Andersen



Kart over Homla naturreservat Map showing the Homla nature reserve

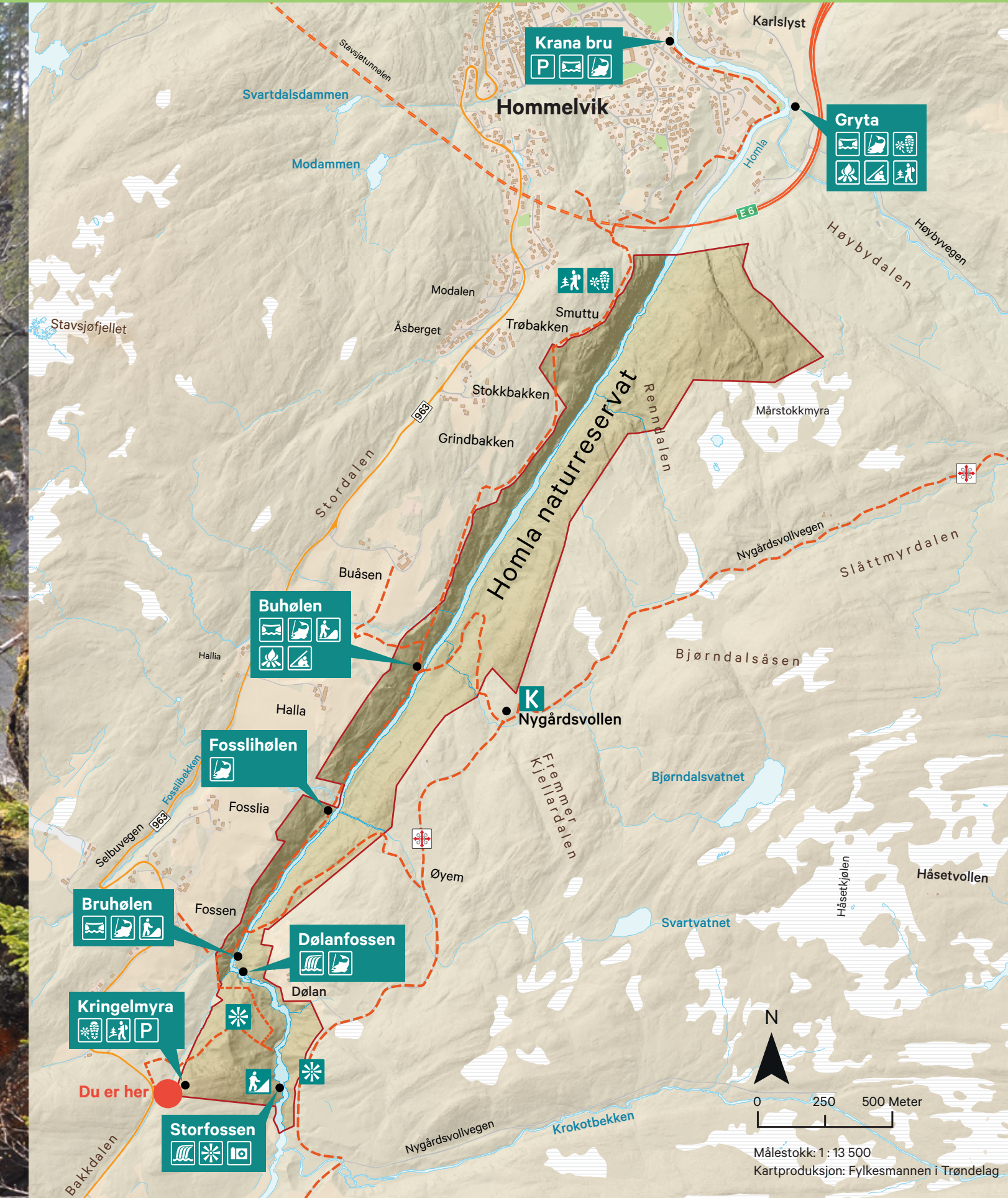

-  **Du er her**
You are here
-  **Parkering**
Parking
-  **Utsiktspunkt**
Viewpoint
-  **Anbefalt fotomulighet**
Recommended photo view
-  **Foss**
Waterfall
-  **Gangbru**
Footbridge
-  **Fiske**
Fishing
-  **Natur- og kultursti**
Nature trail
-  **Friluftsliv**
Outdoor recreation
-  **Gapahauk**
Primitive shelter
-  **Bål plass**
Bonfire/campfire site
-  **Bratt bakke**
Steep hill
-  **Pilgrimsleden**
Pilgrimsleden
-  **Tursti fottur**
Hiking trail

Opplev fosser, truede arter og kystgranskog – vår egen regnskog. Gå trygt ved å følge stiene.

Experience waterfalls, endangered species and boreal rainforest – our own rainforest. Walk safe by following the paths.

Kystgranskog finnes få andre steder i verden, men har mange viktige forekomster i Trøndelag. I sør stuper elven ned Storfossen (40 m), Mettifossen (5 m) og Dølanfossen (25 m), før den fortsetter rett fram gjennom ei fire kilometer lang revne i landskapet. Flere sjeldne arter av lav og mose lever i det fuktige miljøet fra fossesprøyten. I området er det funnet mange karplanter (182), moser (187) og lavarter (70), herav tolv arter som regnes for å være truet i Norge. Fra Hommelvik sentrum til Storfossen kan du gå en enkel, merket tursti. Den brukes mye av både turgåere og fiskere. Terrenget er ulendt, så følg stien slik at du unngår å skade deg selv eller sårbar natur. God tur langs fossene!

Boreal rainforests are found few other places in the world, but in Trøndelag there are several important areas with this rainforest type. To the South, the river rushes down the waterfalls Storfossen (40 meters), Mettifossen (5 meters) and Dølanfossen (25 meters), then it proceeds straight ahead through a four kilometres long fissure in the landscape. In the area there are many vascular plants (182), mosses (187) and lichen (70), of which twelve species are regarded as endangered in Norway. From Hommelvik centre to Storfossen you can walk an plain, marked footpath. It is much used by hikers and anglers alike. The terrain is rugged, but by keeping to the path so you avoid harm both to yourself and to the vulnerable nature. Enjoy your trip along the waterfalls!



Kart over Homla naturreservat
Map showing the Homla nature reserve

- | | |
|--|--|
|  Du er her
You are here |  Natur- og kultursti
Nature trail |
|  Parkering
Parking |  Friluftsliv
Outdoor recreation |
|  Utsiktspunkt
Viewpoint |  Gapahuk
Primitive shelter |
|  Anbefalt fotomulighet
Recommended photo view |  Bål plass
Bonfire/campfire site |
|  Foss
Waterfall |  Bratt bakke
Steep hill |
|  Gangbru
Footbridge |  Pilgrimsleden
Pilgrimsleden |
|  Fiske
Fishing |  Tursti fottur
Hiking trail |